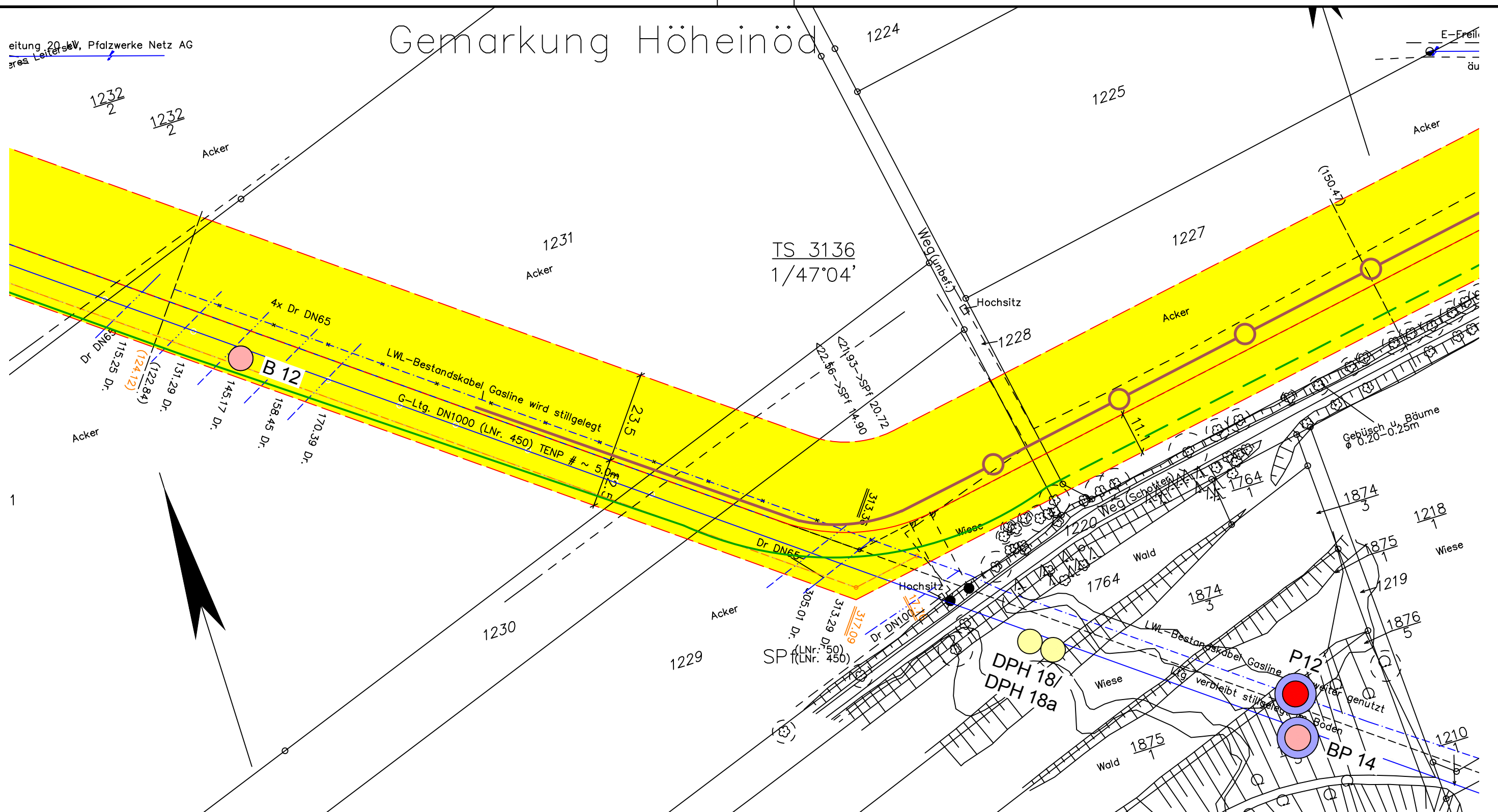


Gemarkung Höheinöd

Leitung 20 kV, Pfalzwerke Netz AG
 3res Leiterschleife



Legende:

- geplante TENP III / Austausch in gleicher Trasse
- geplante TENP III / Neuverlegung
- Arbeitsstreifen



- Überfahrt / Zufahrt
- Fläche für temporäre Ablaufleitung bei Grundwasserhaltung
- Neuverlegung LWL
- Kabelschutzhrohr GasLINE
- Grabenlose Neuverlegung LWL
- Kabelschutzhrohr GasLINE
- Darstellung der TS-Punkte mit Nr. und Winkel

- BS Kleinrammbohrungen
- P Pegel
- DPH schwere Rammsondierung
- BS Schlitzsondierung (Archivbohrung)
- BSP Schlitzsondierung mit Pegelausbau (Archivbohrung)
- B Rammkernbohrung (Archivbohrung)
- BP Rammkernbohrung mit Pegelausbau (Archivbohrung)
- DPH schwere Rammsondierung (Archivbohrung)

- Baustraße
- Baustraße optional
- Tonriegel
- Tonriegel optional
- Liegende Fassung mit Freispülsicherungen (Anzahl)
- Liegende Fassung mit Freispülsicherungen (Anzahl) optional
- Hangsicherung
- Einleitstelle
- Versickerungsfläche
- Wasserhaltung Strecke optional
- Absenkrichter Wasserhaltung optional
- Wasserhaltung Brunnen
- Absenkrichter Brunnen

Plangrundlage:

OGE/TENP, Trasse/Arbeitsstreifen: shp TENP_III_Ab_MK_Arbeitsstreifen_Stand 02.06.2021,

 DR. SPANG		<h2 style="text-align: center;">G 3136 Lageplan</h2>		Anlage:	2.1
				Projekt Nr.:	40.6722
AUFTRAGGEBER: 		PROJEKT: TENP III Mittelbrunn - Klingemünster		Plan Nr.:	40.6722/ 2.1
				Datum:	23.06.2021
				Maßstab:	1:1.000
				Gezeichnet:	Bur
				Geprüft:	BJe