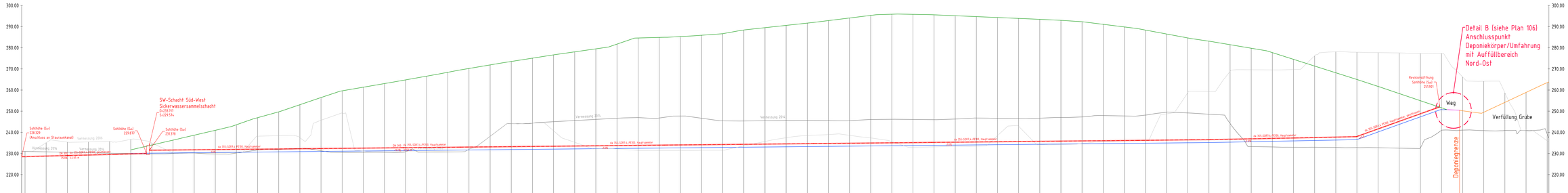

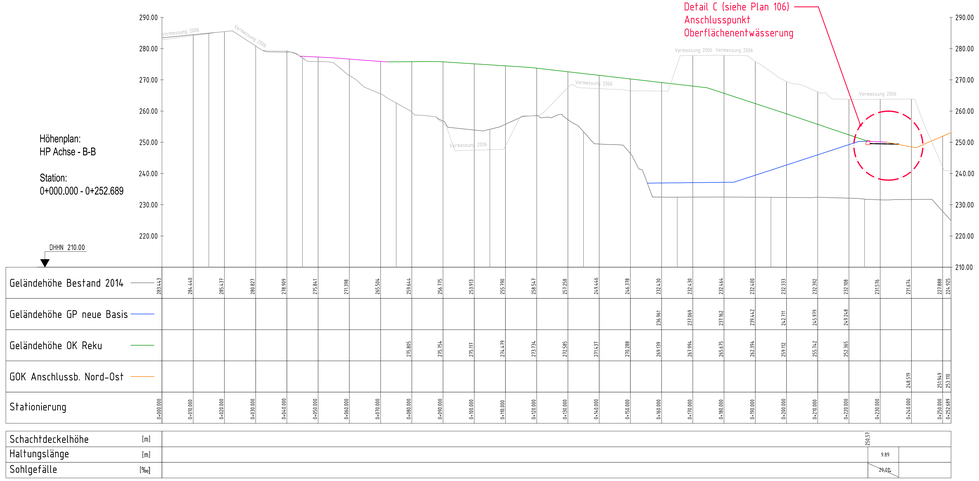

Ausschnitt Lageplan, M 1:1000

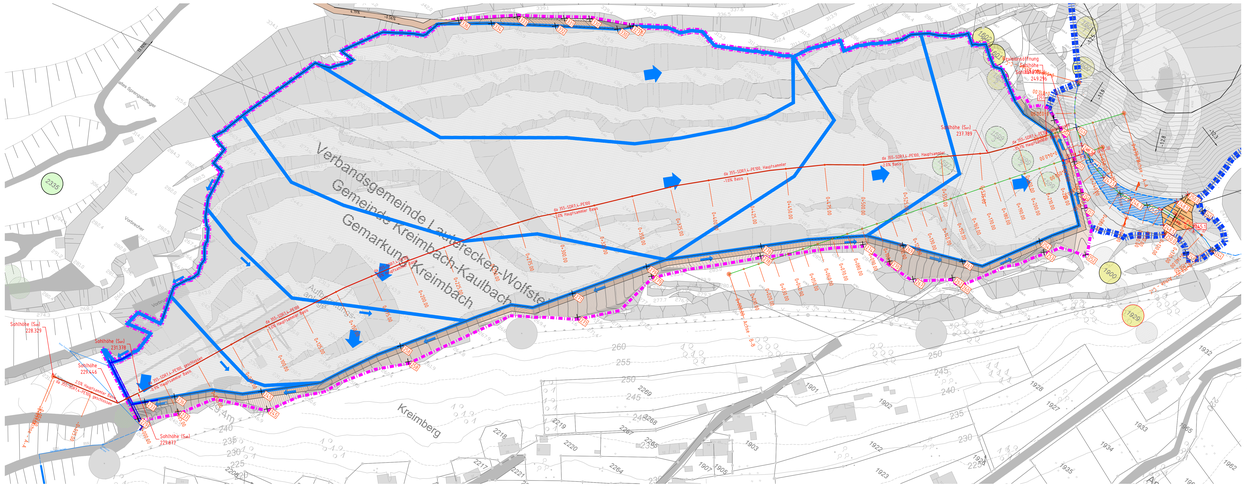

Planungsgrundlage:
"Landesamt für Vermessung und Geobasisinformationen, Rheinland-Pfalz"
Datengrundlage: Geobasisinformationen der Vermessungs- und Katasterverwaltung Aktualität der Geobasisinformationen: 2014/2016

Herbert Mathes & Söhne
Bergtechnisches Vermessungsbüro
Büro für angewandte Geophysik
Kaiserslautern Hermannstraße 7
Telefon (06301) 92 11-0, Telefax (06301) 92 11-20
info@bergvermessung-mathes.de, www.bergvermessung-mathes.de

Alle Höhenangaben in müNN

Genehmigungsplanung

Auftraggeber
Basalt AG - Südwestdeutsche Hartsteinwerke

Projekt
Planung DK 0 - Deponie
Feldspaltagebau Kreimbach

Teil
Planungsbereich DK0-Deponie
mit Bestandsvermessung 2006/2014
Längsschnitte Deponiekörper

	Zeichen	Rev.-Datum	Projekt-Nr.	P14203
aufgenommen	Büro Mathes	2014/2016	Maßstab	1500 / 1:1000
bearbeitet	SC	09.06.2017	Blattgröße	1650x720 mm
gezeichnet	SC	09.06.2017	Plan-Nr	Blatt-Nr / Revisions-Nr
geprüft	CH	09.06.2017	108	4

PESCHLA + ROCHMES
Beratendes und planendes Ingenieurbüro
Hermannstraße 7
67657 Kaiserslautern
Telefon 06301 3470-0
Fax 06301 34715-99
e-mail: info@pr-ge
Internet: www.pr-ge

Auftraggeber	Planer
Datum / Unterschrift	Datum / Unterschrift

S:\ACAD\P14203\Daten_PeRo\Planunterlagen\Genehmigungsplanung\GP_2017\P14203_Kreimbach_GP1_DOK_neue_Basis_Feldspathle.dwg

P14203 - GP1_108_LS_AA_BB_Deponiekörperschnitte_Rev4