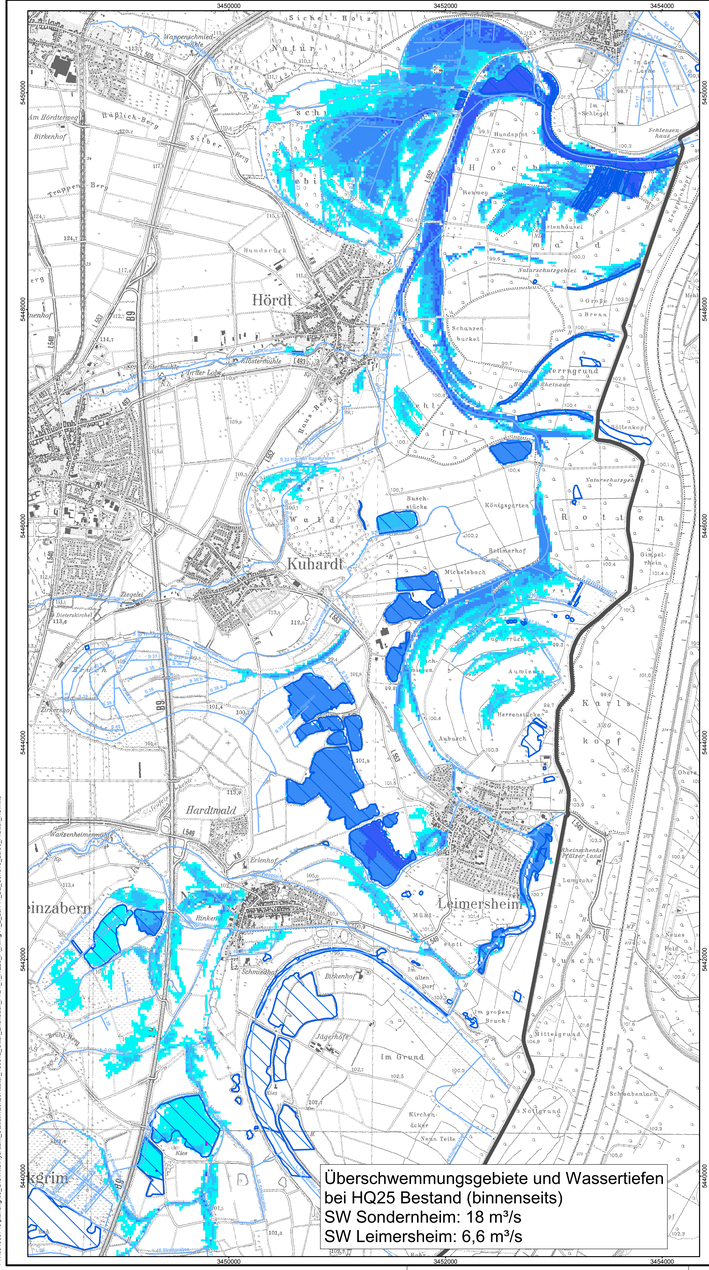

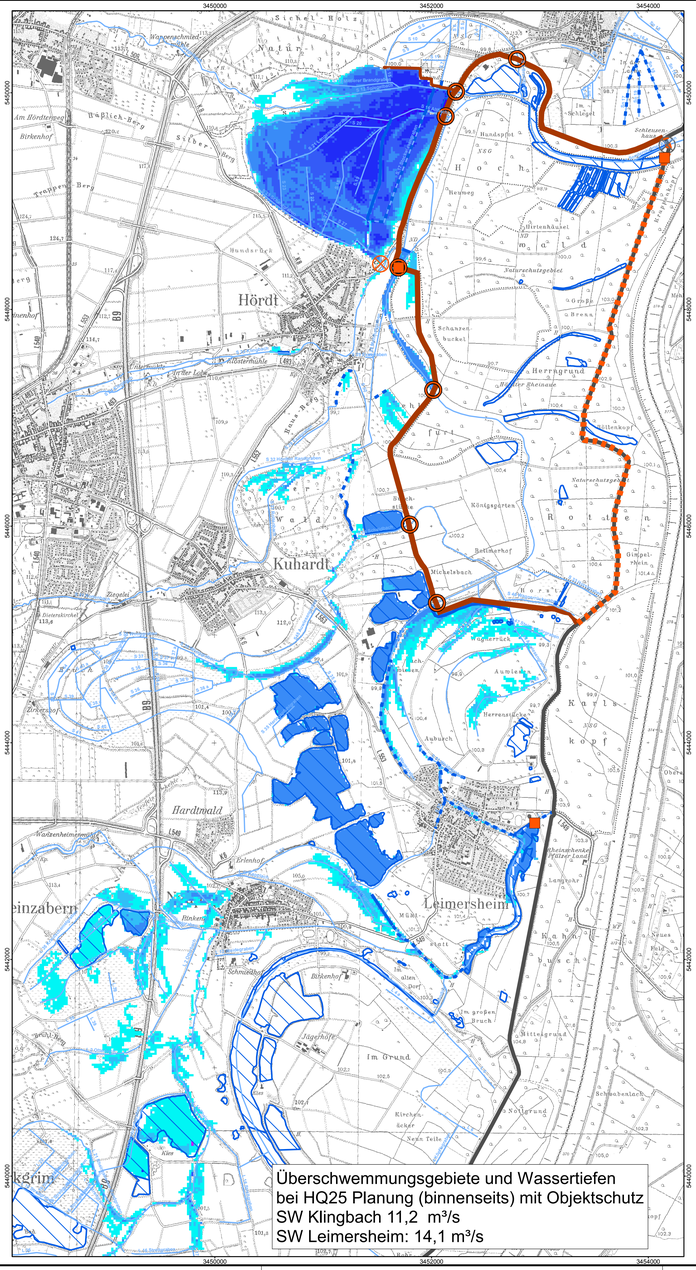

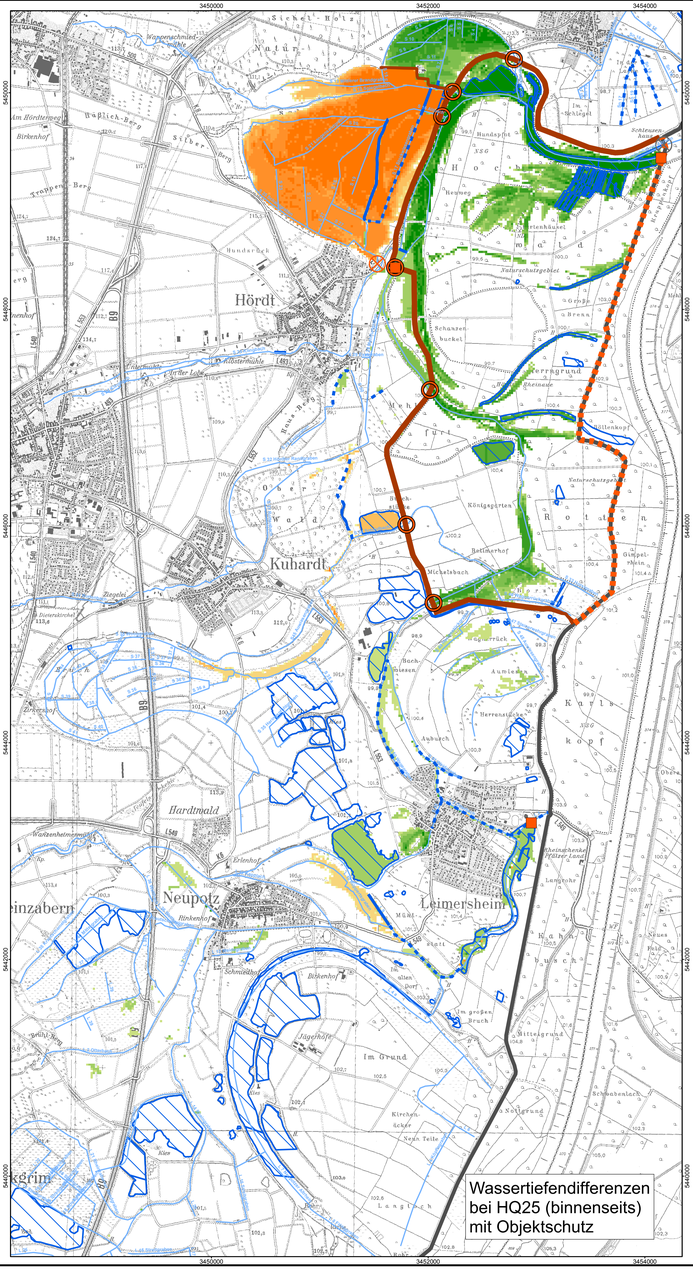

Zeichenerklärung:

N

Gewässer

Art

- Ausbau
- Neubau
- Gewässersystem

Bauwerke

Schöpfwerke

- Schließe Neubau
- Neubau
- Schließe Bestand

Schließen

- Siele

Deichbauwerke

Bezeichnung

- Ausbau Rheinhauptdeich
- Neubau Rheinhauptdeich
- Verlauf Rheinhauptdeich Bestand
- Neubau Deiche

Wassertiefe [m]

- 0 - 0,25
- 0,26 - 0,5
- 0,51 - 1
- 1,01 - 1,5
- 1,51 - 2
- 2,01 - 2,5
- 2,51 - 3
- 3,01 - 3,5
- 3,51 - 4
- > 4

Absolute Wasserspiegeldifferenzen Planung - Bestand [m]

Absenkung gegenüber Bestand:

- -1,42 - -1
- -0,99 - -0,75
- -0,74 - -0,5
- -0,49 - -0,25
- -0,24 - -0,1
- -0,09 - 0

Aufspiegelung gegenüber Bestand:

- 0,01 - 0,1
- 0,11 - 0,25
- 0,26 - 0,5
- 0,51 - 0,75
- 0,76 - 1
- 1,01 - 1,49

0 1 2 3 km

Der Antragsteller:
Struktur- und Genehmigungsdirektion Süd
Speyer,
Dipl.-Ing. W. Koch

Der Planverfasser:
Björnsen Beratende Ingenieure GmbH
Speyer,
gezeichnet
Dr.-Ing. M. Probst

Ausfertigung

Auftraggeber:
Struktur- und Genehmigungsdirektion Süd
Regionalstelle Wasserwirtschaft, Abfallwirtschaft u. Bodenschutz
Neustadt an der Weinstraße
Deichmeisterei / Neubaugruppe Hochwasserschutz

Projekt:
Reserveraum für Extremhochwasser Hördter Rheinaue
Vorgezogene Maßnahmen: Neubau des Schöpfwerks Leimersheim / Maßnahmen zur Anpassung der Binnenentwässerung südlich des Reserveraums
Unterlagen zum Planfeststellungsverfahren

Planbezeichnung:
Überschwemmungsgebiete und Wassertiefendifferenzen
HQ25 bei Extremhochwasser,
Planung mit Objektschutz

BCE
BJÖRNSEN BERATENDE INGENIEURE
Björnsen Beratende Ingenieure GmbH, Maria Trost 3, 56070 Koblenz
Telefon Nr.: 0261/8851-0, Fax Nr.: 0261/805725
Niederlassung Speyer

Aktenzeichen:	92621-34/6-R
Plan-/Anlage-Nr.:	B- 4.1
Maßstab:	1:20.000
Bearb.: März 2018	Sánchez
Gis/Cad: März 2018	Sánchez
Gepr.: März 2018	Dr. Probst

20.03.2018 Uhr 09:34:43 mseek 1:20.000
P:\hw150742\planung\03_GEbmw\hydraulik_Steinkirchz\Karten_160312_Ober_Erlenbach_PRM_1_HQ25_PI_Krig11_2_Lat41_BE_Sond18_Lat66_PKlier_NU.mxd