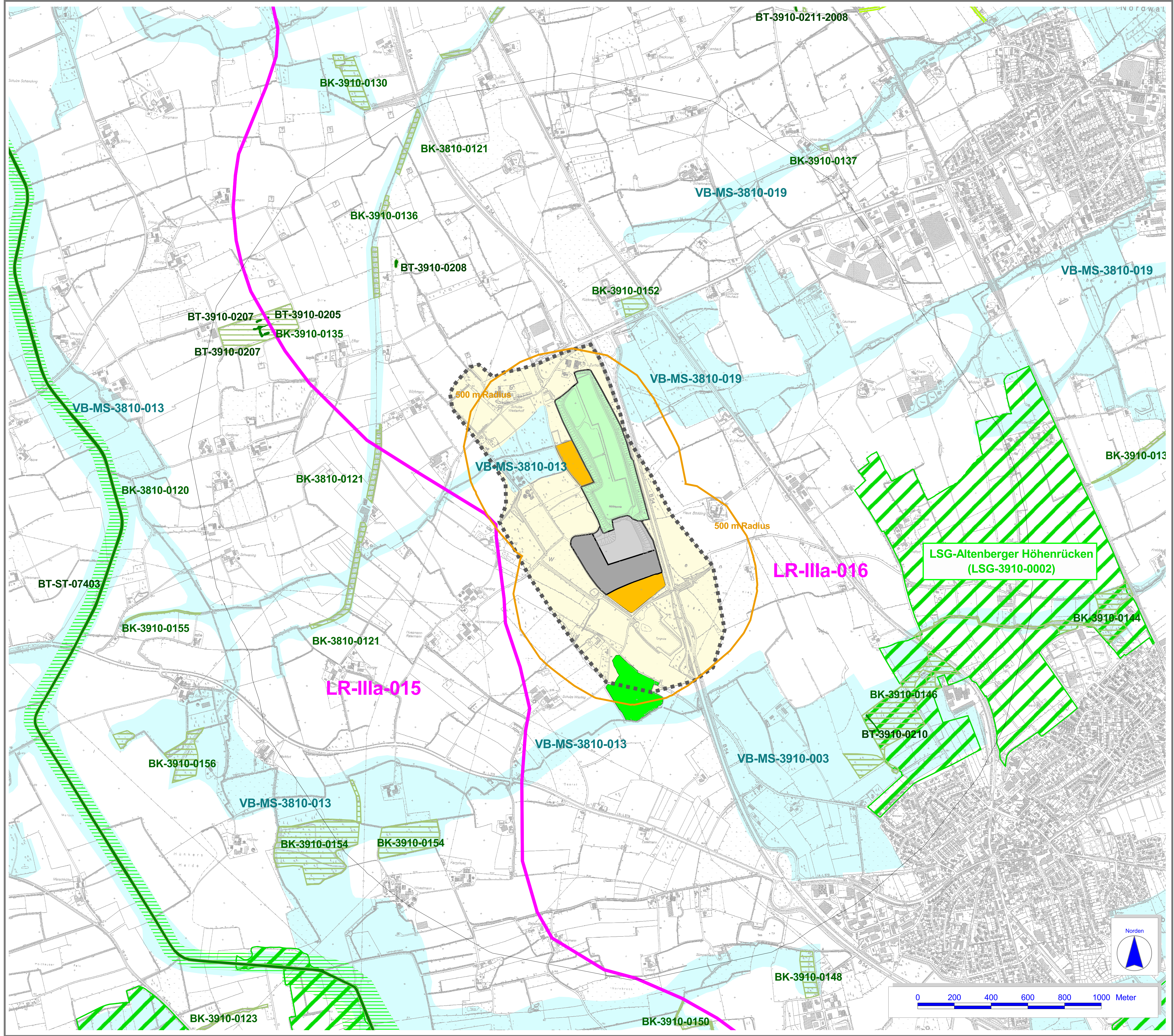


UVP-Bericht

ZUR
Erweiterung der
Zentraldeponie Altenberge



Geschützte und schutzwürdige Flächen


- Geschützte Biotope (§ 30 BNatSchG)
- Geschützte Allee
- Landschaftsschutzgebiet
- Bereich zum Schutz der Natur
- Fläche des Biotopkatasters
- Biotopverbundfläche

Nachrichtlich


- Landschaftsräume
- Untersuchungsgebietsfläche
- ZDA I
- ZDA II.1
- ZDA II.2
- ZDA II.3- und ZDA III-Erweiterung
- Geplante Ausgleichsfläche (Flurstück 148, Flur 3, Gemarkung Altenberge)
- Grenze des Untersuchungsgebietes

Land NRW (2022) - Lizenz dl-de/by-2-0 (www.govdata.de/dl-de/by-2-0)

Entsorgungsgesellschaft Steinfurt mbH

EGST 

Im Bioenergiepark 3
48369 Saerbeck
Tel: 02574 33998 00
E-Mail: info@egst.de

Anlagen-Nr. 01	Vorhaben UVP-Bericht zur Erweiterung der ZDA
Projekt-Nr. 21-18	Titel Geschützte und schutzwürdige Flächen
Ort / Lage Altenberge	Maßstab 1 : 10.000
Fassung A	Datum April 2023
bearbeitet schr/schu	 <small>dipl.-geogr. ernst-friedrich schröder am tiergarten 3 48167 münster tel 02506 3747 fax 02506 304899 e-mail: info@aru-muenster.de http://www.aru-muenster.de</small>
gezeichnet schr	
geprüft schu	