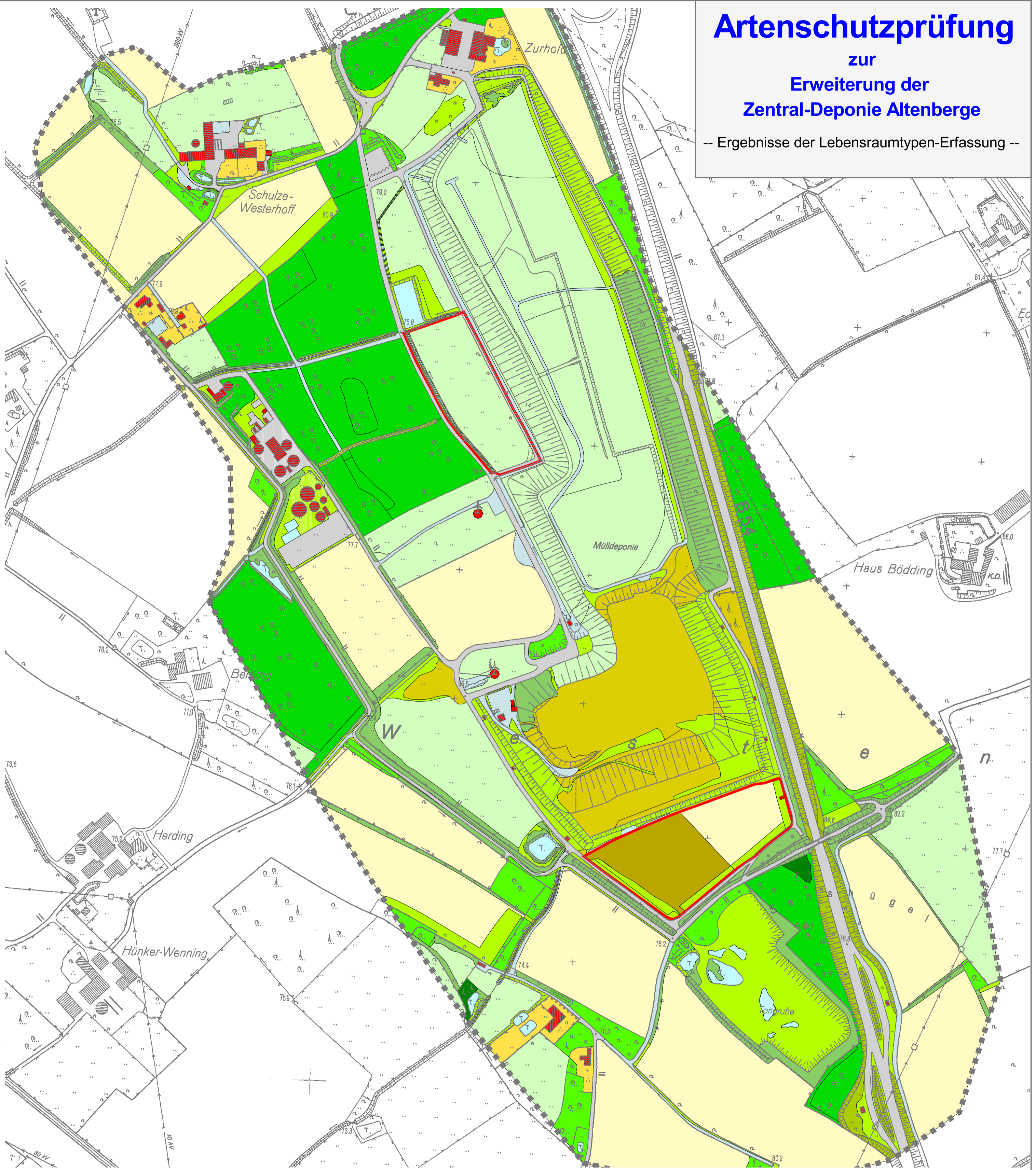


# Artenschutzprüfung

## zur Erweiterung der Zentral-Deponie Altenberge

-- Ergebnisse der Lebensraumtypen-Erfassung --

















Maßstab 1 : 4.000

0 100 200 300 400 500 Meter




Land NRW (2022) - Lizenz dl-de/by-2-0 ([www.govdata.de/dl-de/by-2-0](http://www.govdata.de/dl-de/by-2-0))

### Legende

#### Lebensraumtypen

	Laubwald		Acker
	Nadelwald		Grünland
	Feldgehölz		Zier-/Nutzgarten
	Hecke, Gehölzstreifen		Deponiefläche
	Straßenbegleitgrün		Teilversiegelte Fläche
	Saum-, Ruderal- u. Hochstaudenflur		Versiegelte Fläche
	Gewässer		Gebäude, überbaute Fläche

#### Nachrichtlich

	ZDA-Erweiterungsfläche
	Bodenlager
	Grenze des Untersuchungsgebietes

### Entsorgungsgesellschaft Steinfurt mbH



Im Bioenergiepark 3  
48369 Saerbeck  
Tel: 02574 33998 00  
E-Mail: [info@egst.de](mailto:info@egst.de)

Anlagen-Nr. 1	Vorhaben	Artenschutzprüfung zur Erweiterung der Zentral-Deponie Altenberge
Projekt-Nr. 21-18	Titel	Lebensraumtypen
Ort / Lage Altenberge	Maßstab	1 : 4.000
Fassung A	Datum	April 2023
bearbeitet schr	 dipl.-geogr. ernst-friedr. schröder am berggarten 3 48167 münster tel 02506 3747 fax 02506 304899 e-mail: <a href="mailto:info@aru-muenster.de">info@aru-muenster.de</a> <a href="http://www.aru-muenster.de">http://www.aru-muenster.de</a>	
gezeichnet schr		
geprüft -		