






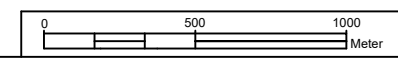
Legende

-  geplante Windenergieanlage - Fremd
-  geplante Windenergieanlage - UKA
-  Beurteilungsraum Landschaftsbild
Radius 3.750 m (Anlagen Gesamthöhe x 15)

Koordinaten geplante Windenergieanlage (WEA) (UTM, Zone 32N, Bezugssystem ETRS89)		
Bezeichnung	Ostwert	Nordwert
WEA 01	471335,10	5742882,69
WEA 02	470898,18	5742905,23
WEA 03	470517,29	5742690,00

Wertstufen Landschaftsbild

- Grundlage: NRW opengeodaten / LBE-NRW-20181005_EPSG25832_Shape
-  hoch
 -  mittel




UKA Umweltgerechte Kraftanlagen GmbH & Co. KG
 Niederlassung Mitteldeutschland
 Dr.-Eberle-Platz 1, 01662 Meißen
 Telefon: 0 35 21 / 40 68 - 0
 Telefax: 0 35 21 / 40 68 - 20



Projektbezeichnung
Hövelhof
 Projektnummer
M-1-020-0-00

Bundesland Nordrhein-Westfalen	Planungsregion Detmold	Stadt / Gemeinde Hövelhof
-----------------------------------	---------------------------	------------------------------

Planinhalt
 Topografische Karte 2 / 2
 - WEA Standorte, Wertstufen Landschaftsbild -

	Planungsgrundlage DTK: © GeoBasis NRW 2023		
	erstellt 14.03.2023	Lagesystem ETRS/UTM Zone 32	Bearbeiter JWO
	geändert 14.03.2023	Papierformat A3	Maßstab 1:25.000

GPK_Planung_NRW_L1703044_10264_Vorname_Hövelhof_Planungsbereich_Erweiterungsbereich_2_10264_Vorname_Lagesystem_EPSG25832_UTM_Zone_32N_Bezugssystem_ETRS89