





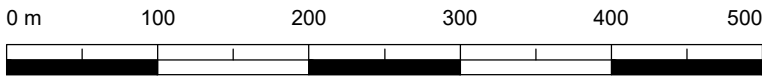



-  geplante Erweiterung
-  zusätzliche Fläche für Förderbandtrasse und Betriebsweg
-  genehmigte Abgrabung Niederkassel
-  geplante LKW-Verfüllroute
-  geplante Förderbandanlage
-  Kieswerk



Plangrundlage: Amtliche Basiskarte; Luftbild, Befliegung: 2023-04; OpenGeodata.NRW

PLANBEZEICHNUNG					
Teil I: Technischer / Abgrabungsrechtlicher Teil Lageplan					
PROJEKT					
Kieswerk Niederkassel Osterweiterung "Am Rheider Weg"					
AUFTRAGGEBER					
SKB GmbH & Co.KG					
DATUM	Oktober 2025		MASS-STAB	1:5.000	
KREIS-STADT-GEMEINDE	Rhein-Sieg-Kreis Niederkassel		PLANGRÖSSE	585 x 425	
GEMARKUNG Niederkassel Uckendorf Rheidt	FLUR	FLURSTÜCKE	PROJEKTNUMMER	ANLAGE	
	16 3 4	100 46 185			
			24 - 030	I.2	
 Ingenieur- und Planungsbüro LANGE GmbH & Co. KG Wolfgang Kerstan • Gregor Stanislawski • Roland Pröger				HAUPTSITZ: Carl-Peschken-Straße 12 47441 Moers Tel.: 02841.7905 0 FAX: 02841.7905 55 E-Mail: info@lange-planung.de	