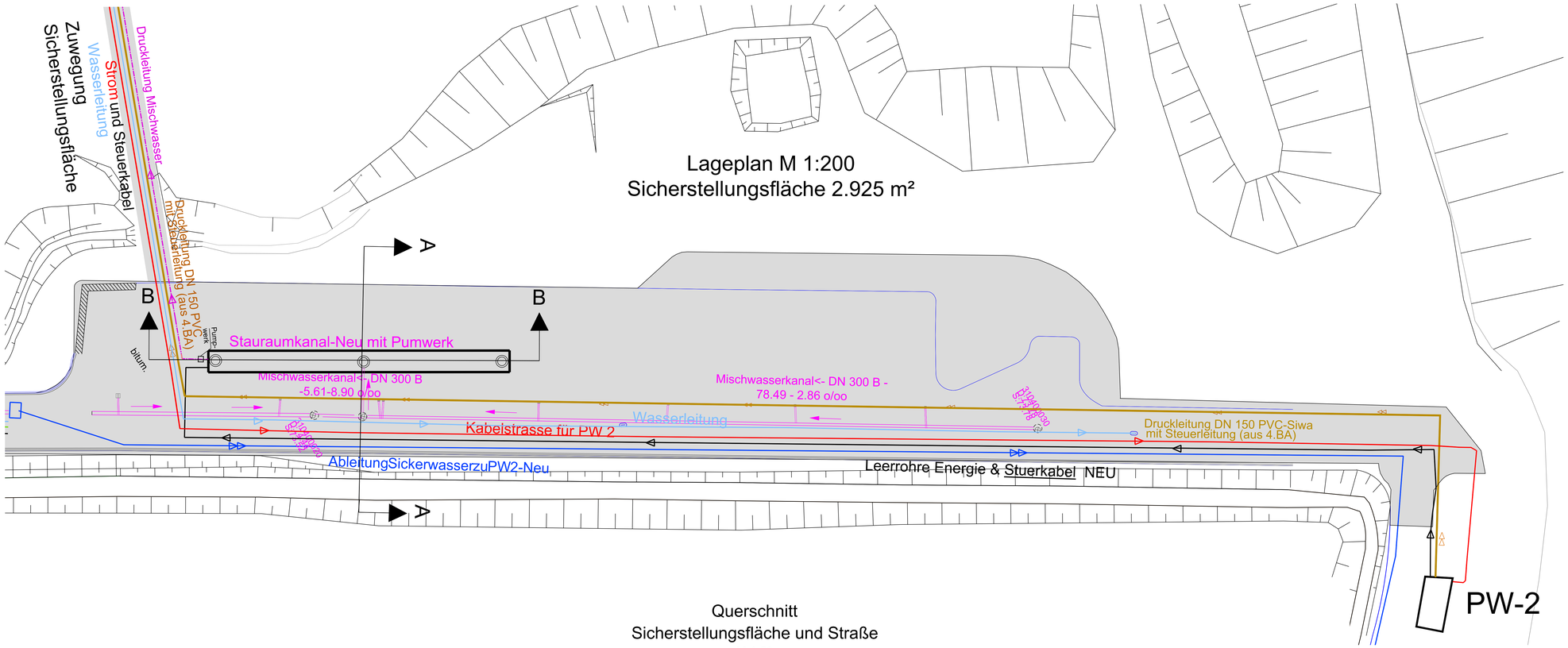

Querschnitt
Sicherstellungsfläche und Straße
M 1:50

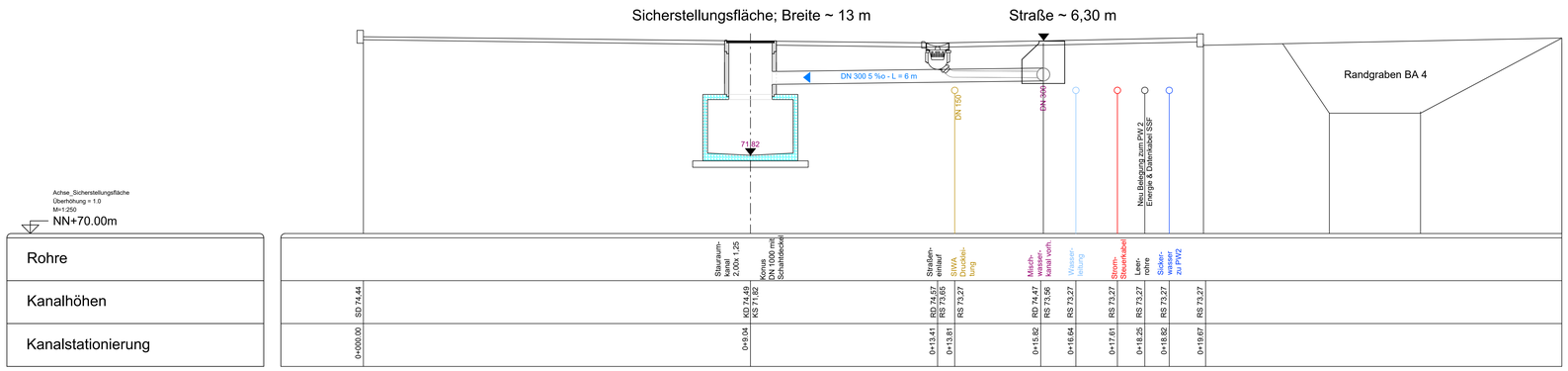

Längsschnitt durch den Stauraumkanal
M 1:50

Stauraumkanal-Neu l = 35,0m x b = 2,0m x h = 1,25m
mit Konus DN 1000 mit Schahtdeckel

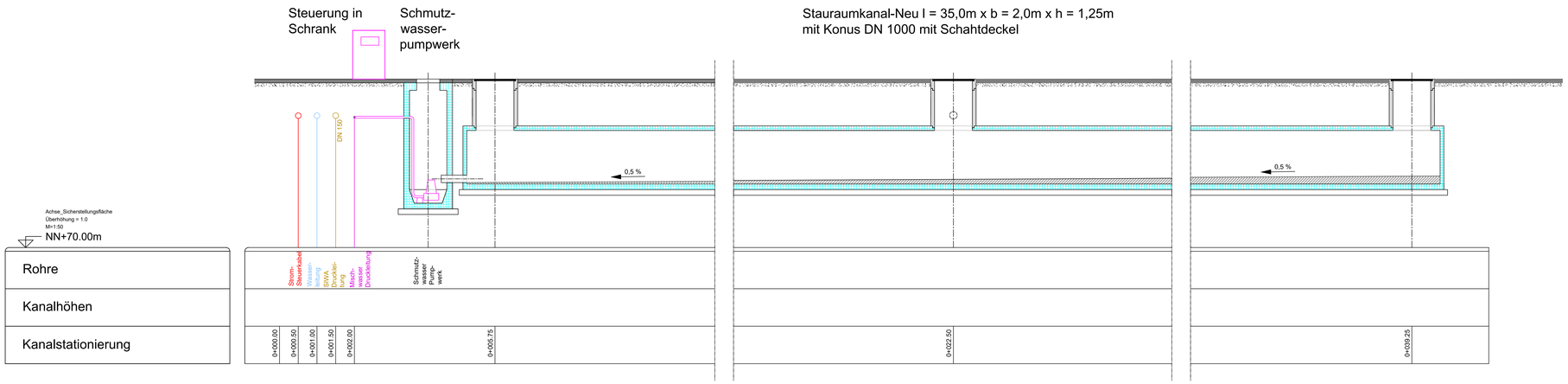

1:200
0 2 4 6 8 10 12 14 16 18 20 m
1:50
0 0,5 1 1,5 2 2,5 3 3,5 4 4,5 5 m

Nr.:	1	Originalplan

Rhein-Sieg-Abfallwirtschaftsgesellschaft AöR
RSAG
RSAG - Pleiser Hecke 4 - 53721 Siegburg
Telefon (02241) 306-306
Telefax (02241) 306-167

Projekt:
Deponie Sankt Augustin
Erweiterung Mineralstoffdeponie

Planbezeichnung:
Längs- /Querschnitt Sicherstellungsfläche
Lagepaln Sicherstellungsfläche

Planungsphase: IV
Maßstab: 1 : 50 / 1 : 200
Plannummer: 2309 RSAG IV-02-13

Für diese Zeichnung behalten wir uns alle Rechte vor.

Der Antragsteller :
Der Planverfasser :

Datei:

bearb.:	AH	10/2023
gez.:	ML	10/2023
gegr.:	GB	10/2023

Planungsgemeinschaft Deponie St. Augustin
Ingenieurgesellschaft Prof. Ciurlia und Partner mbH - Ingenieurgruppe RLK GmbH

Ingenieurgesellschaft Prof. Ciurlia und Partner mbH
Auf der Breit 11
76227 Karlsruhe

Tel.: (0721) 9 44 77-0

RLK Ingenieurgruppe
Ingenieurgesellschaft Prof. Ciurlia und Partner mbH
ICP