




**Plansatz Genehmigungsplanung Windpark beinhaltet:**

- Übersicht: Projekt\_GenPI\_WP\_US  
 Lagepläne: Projekt\_GenPI\_WP\_LP\_Bau  
 Detailpläne: (optional jeweils pro WEA)  
 • WEA Lage: Projekt\_GenPI\_WP\_DP\_WEAx\_Bau/Betrieb  
 • WEA Schnitte: Projekt\_GenPI\_WP\_DP\_Schnitt\_WEAx  
 • WEA Drainage: Projekt\_GenPI\_WP\_DP\_Drainage\_WEAx

**Legende:**

-  Fundament
-  Gelände Oberkante
-  Gelände Ausbau
- Böschungsneigung  
 Auftrag = 1:1,5  
 Abtrag = 1:1,5
- Gründungshöhe =  
 Bauwerksbezugshöhe

**Planbezeichnung:**

# Detailplan

WEA04 Längs- und Querschnitt

**Planungsstand:**

# Genehmigungsplanung

**Bauvorhaben:**

Windpark  
 Stolberg\_Drei\_Kaiser\_Eichen  
 10000.1883

**Projektphase:**

Bauphase

**Stand von:**

29.02.2024

**Maßstab:**

1:500

**Plannummer:**

1 von 1

**Bauherr:**

## JUWI GmbH

Energie-Allee 1  
 55286 Wörrstadt  
 Telefon: 06732 9657-0  
 Fax: 06732 9657-7001  
 www.juwi.de



*Manfred Zenker*  
**Handlungsbevollmächtigter**  
 Vertreten durch die Geschäftsführung oder andere vertretungsberechtigte Personen

**Entwurfsverfasser / Planung:**

## Bernhard Stablo

Dipl.-Ing. (FH)  
 Architekt  
**Kammernummer**  
**AKRP 103939**



Forsthausstraße 11  
 55127 Mainz  
 Telefon: 06131-476944  
 Mail: bernd@stablo.de

**WEA 04 - Vestas V150-6.0**  
 Geländehöhe: 393,8 m NHN  
 Bauwerkspitze: 594,1 m NHN  
 Gründungshöhe: 394,1 m NHN

