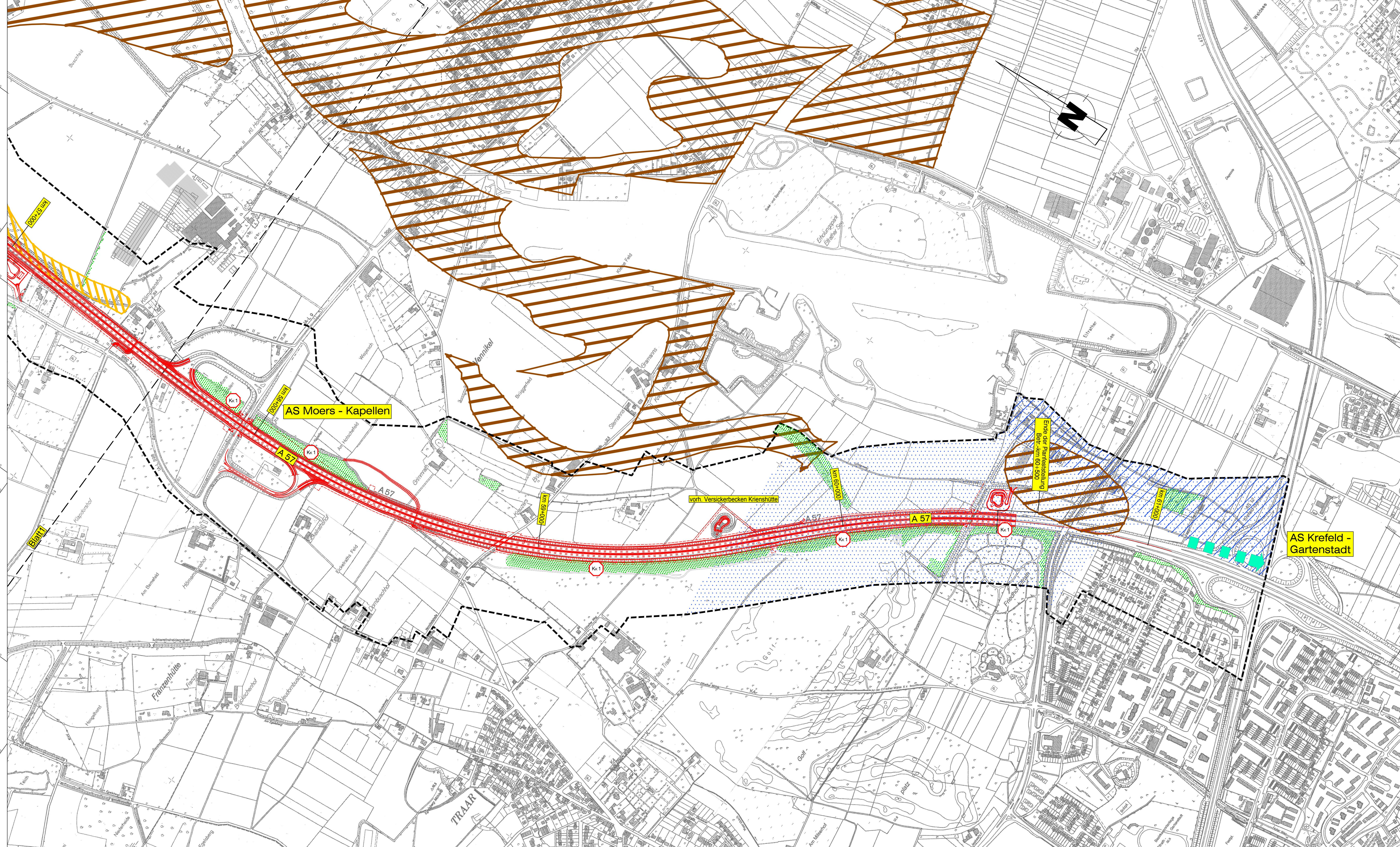


Y 2542750 344
X 5697428 413



Y 2545425 649
X 5693746 170







Y 2540509 173
X 5695800 108



Y 2543184 478
X 5692117 865




Legende

-  Grenze des Untersuchungsraumes
-  Planung


- Wertelemente besonderer Bedeutung-Abiotik**

- Landschaftsfaktor Klima**
-  Kaltluftproduktionsgebiet: Tiefergelegene und parkartig gegliederte Fläche mit geringer Durchmischung und daher starker Abkühlung der bodennahen Atmosphäre
-  Kaltluftsammlgebiet: In Geländesenken kann vor Ort produzierte und in den umgebenden Gebieten produzierte Kaltluft zusammenfließen und stagnieren
-  vermutete Ventilationsbahn
-  Gehölzbestände mit Klimaschutzfunktion

- Landschaftsfaktor Boden**
-  tiefliegende Sand- oder Schuttböden mit hoher Funktionserfüllung als Biotopentwicklungspotenzial für Extremstandorte
-  Böden mit hoher Funktionserfüllung als Regulations- und Kühlungsfunktion

- Konflikte Abiotik**
-  Kk1 Konflikt Boden: Dauerhafte Inanspruchnahme von Sand- und Schuttböden mit hoher Funktionserfüllung bezüglich des Biotopentwicklungspotenzials für Extremstandorte
-  Kk2 Konflikt Boden: Bauzeitliche Inanspruchnahme von Sand- und Schuttböden mit hoher Funktionserfüllung bezüglich des Biotopentwicklungspotenzials für Extremstandorte
-  Kk1 Konflikt Klima: Verlust und Beeinträchtigung von Gehölzen mit Klimaschutzfunktion

1	2
Satzungsgemäß ausgelegen in der Zeit vom _____ bis _____ in der Gemeinde _____	
Zeit und Ort der Auslegung sind rechtzeitig vor Beginn der Auslegung ortsüblich bekannt gemacht worden.	
Gemeinde: _____ (Dienstsiegel)	
(Unterschrift): _____	

 Regionalniederlassung Niederrhein Projektgruppe BAB Breitenbachstraße 90 · 41065 Mönchengladbach	 Strassen.nrw <small>Landesbetrieb Straßenbau Nordrhein-Westfalen</small> Projekt-Nr.: 47-7332
---	---

Aufbereitung der Planfeststellung	03/2020	Münne/Kohl
Nr.	Art der Änderung	Datum

FESTSTELLUNGSENTWURF

Landesbetrieb Straßenbau Nordrhein-Westfalen	Unterlage / Blatt-Nr.: 19.2.2 / BK Ab2
Straße: A 57 Betr.-km: 57 + 000 - 60 + 500	Bestands- und Konfliktplan Abiotik
PROJIS-Nr.: 05099904 00	Maßstab: 1 : 5 000

6-streifiger Ausbau der A57 zwischen dem AK Moers und der AS Krefeld-Gartenstadt

Betr.-km: 54 + 070 bis 60 + 500

Aufgestellt:
Mönchengladbach, den 28.05.2020

Der Leiter der Projektgruppe BAB

i.A.gez. Mpasios
(Athanasios Mpasios)