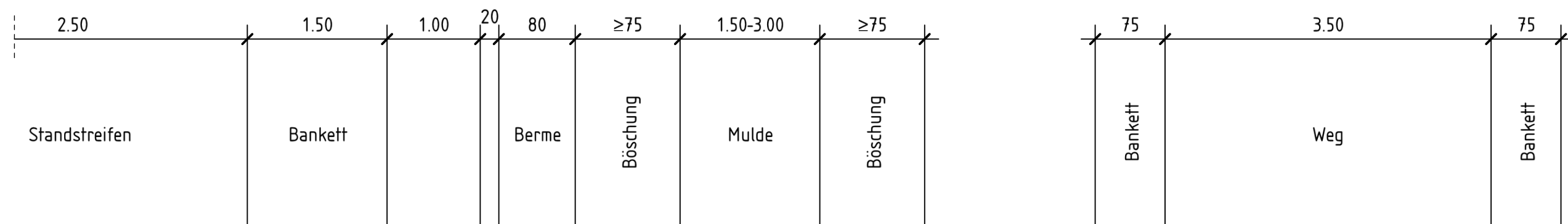


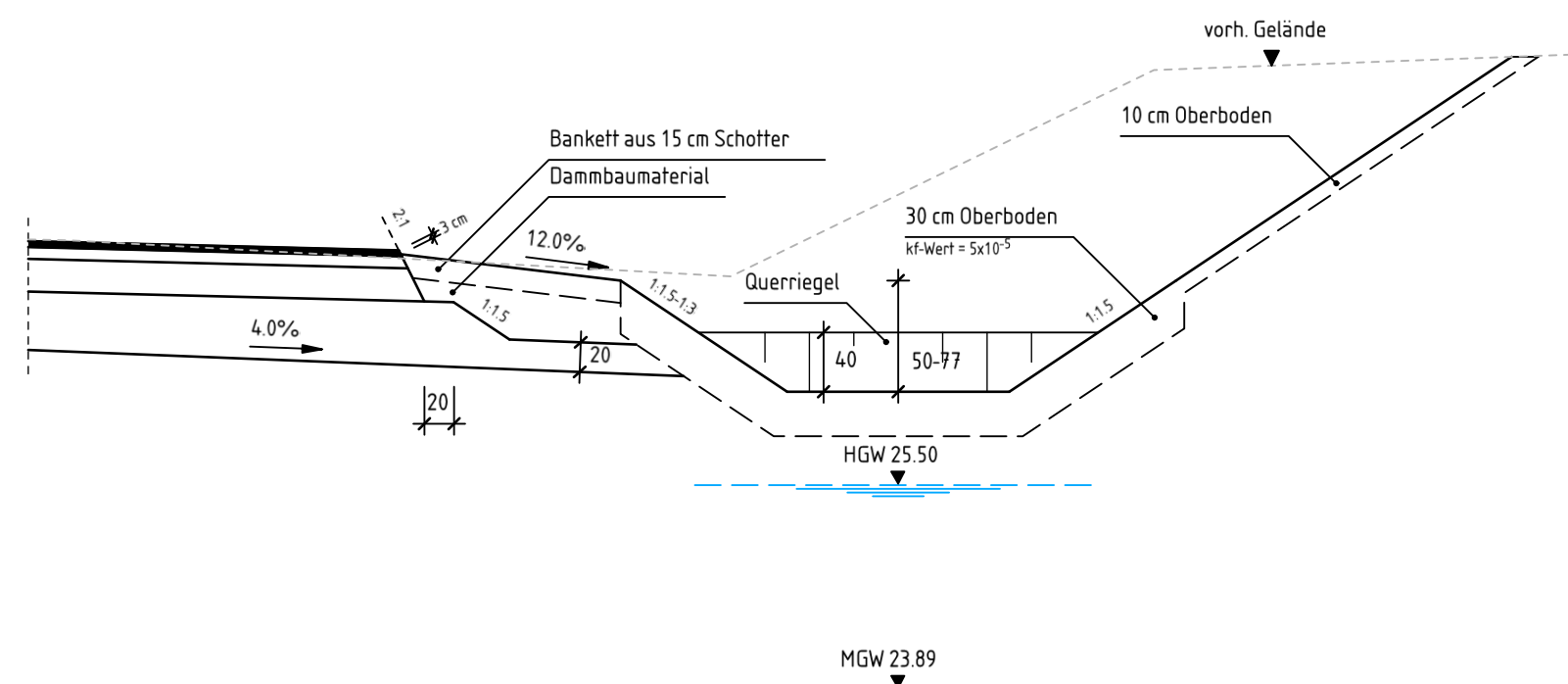
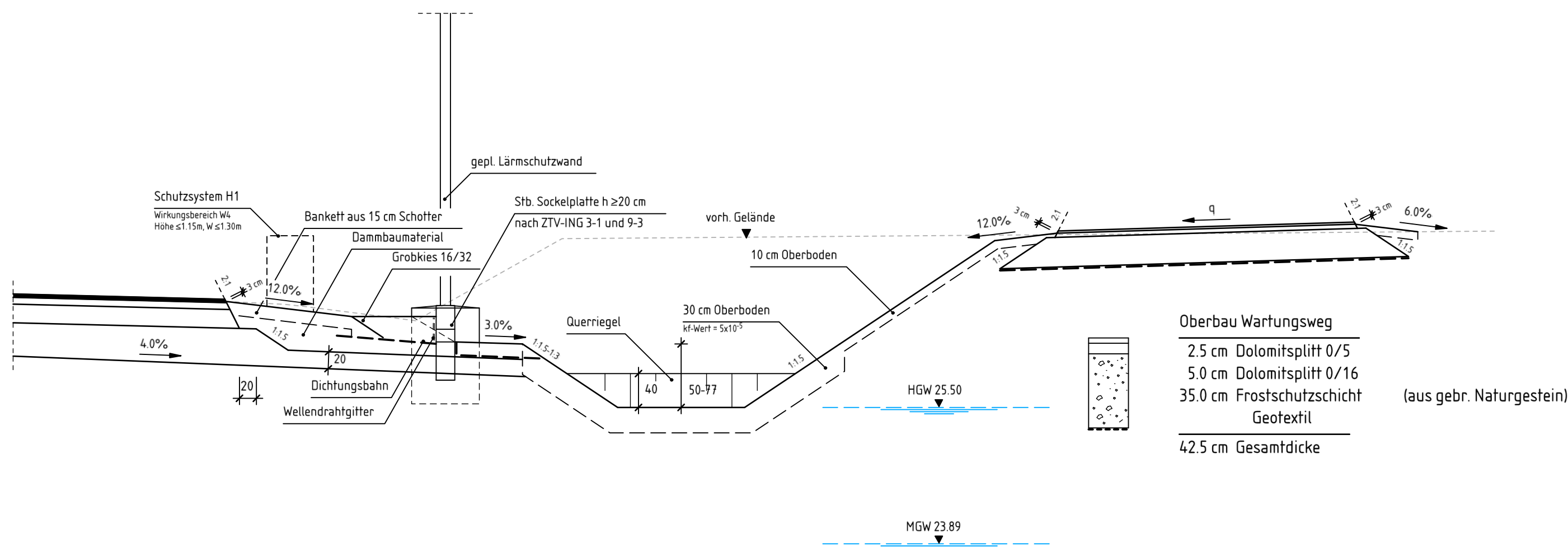
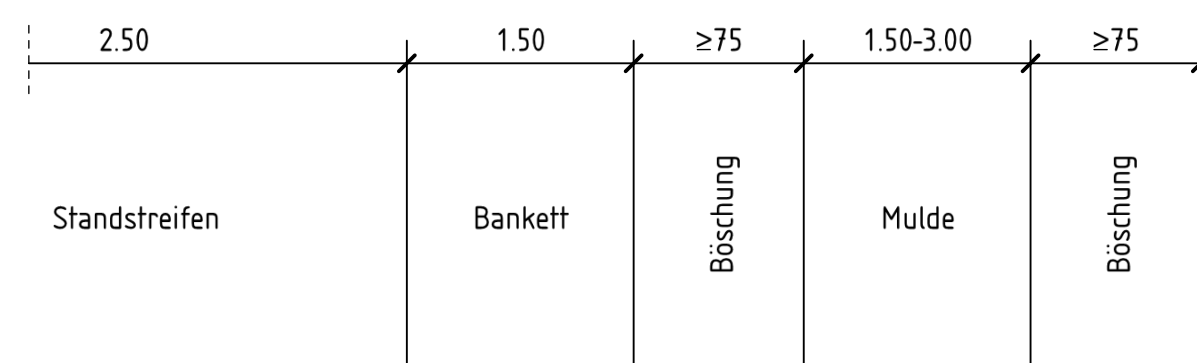
### Detail 1

Stufengraben  
FR Nimwegen  
Station 54+070 - 54+520



### Detail 2

Stufengraben  
FR Köln  
Station 54+120 - 54+520



Satzungsgemäß ausgelegt  
in der Zeit vom \_\_\_\_\_  
bis \_\_\_\_\_  
in der Gemeinde \_\_\_\_\_

Zeit und Ort der Auslegung sind rechtzeitig vor Beginn der Auslegung ortsüblich bekannt gemacht worden.

Gemeinde: \_\_\_\_\_  
(Dienstsiegel)  
(Unterschrift)

<p>Regionalniederlassung Niederrhein Projektgruppe BAB Breitenbachstr. 90 - 41065 Mönchengladbach</p>	<p>Straßen.NRW Landesbetrieb Straßenbau Nordrhein-Westfalen</p>

Nr.	Art der Änderung	Datum	Zeichen

## FESTSTELLUNGSENTWURF

Landesbetrieb Straßenbau Nordrhein-Westfalen	Unterlage / Blatt-Nr.: 18.2 / D1
Straße: A 57 Betr.-km : 54+070 - 54+525	Detail Stufengraben
PROJIS-Nr.: 05099904 00	Maßstab: 1 : 50
<p><b>6-streifiger Ausbau der A 57</b> zwischen dem AK Moers und der AS Krefeld-Gartenstadt Betr.-km: 54 + 070 bis 60 + 500</p>	
<p>Aufgestellt: Mönchengladbach, den 28.05.2020</p> <p>Der Leiter der Projektgruppe BAB</p> <p>i.A. ....gez. Mpasios..... (Athanasios Mpasios)</p>	