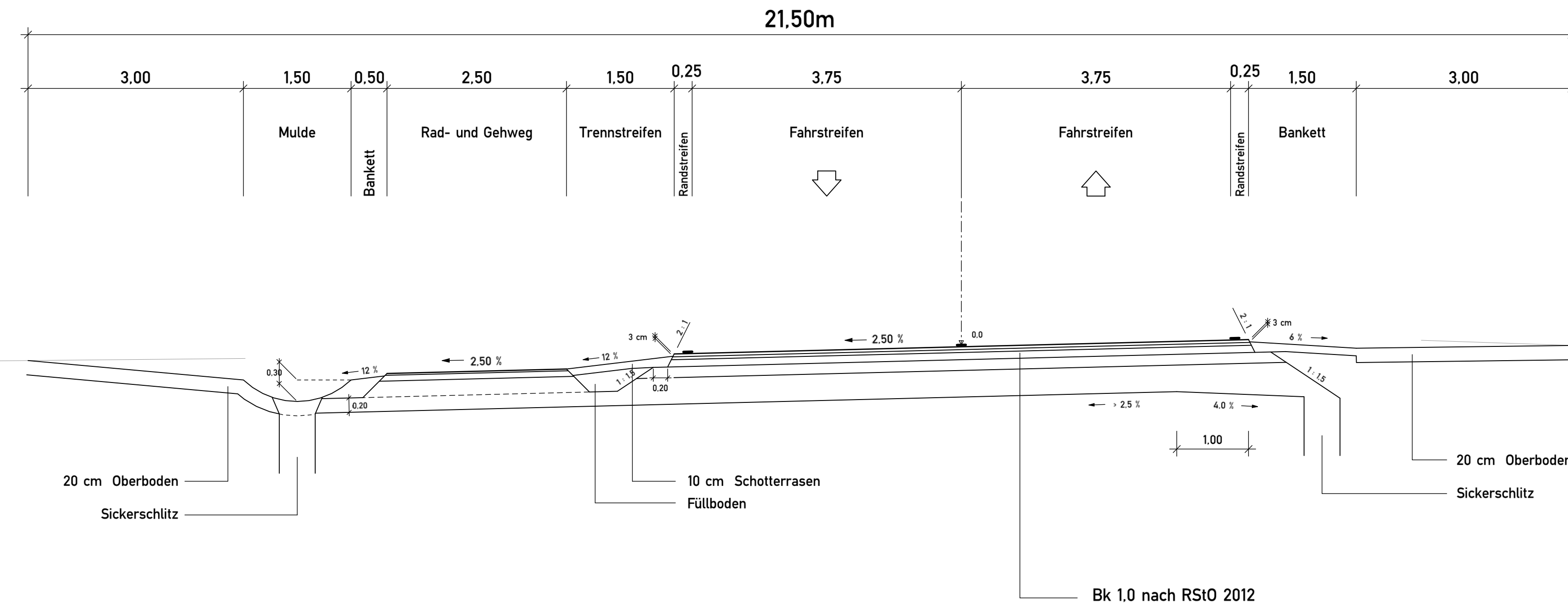
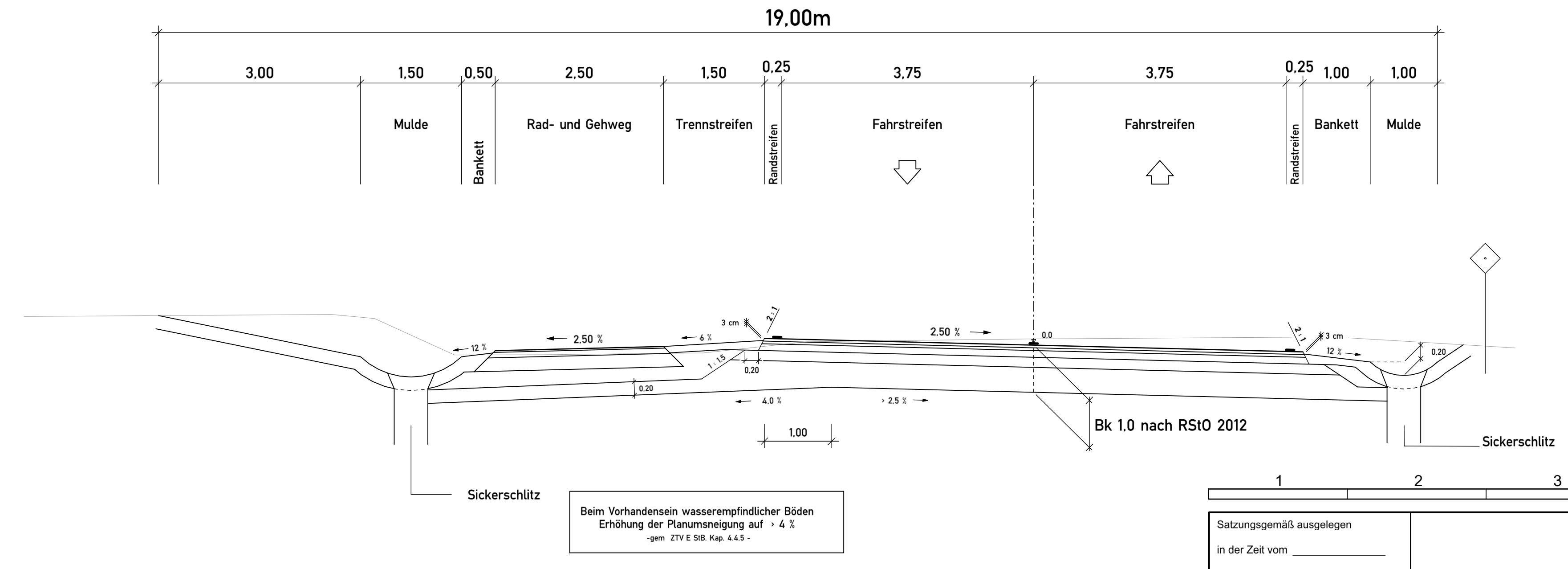


Straßenquerschnitte verlegte K 3 Moerser Straße

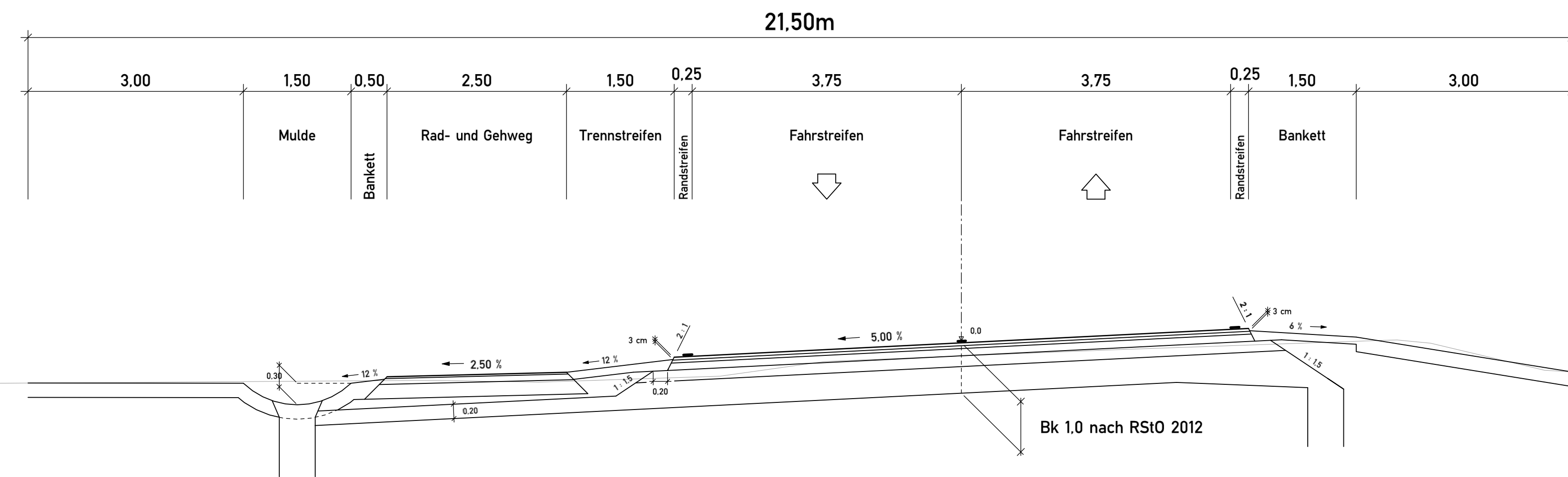
Querschnitt östlich A 57



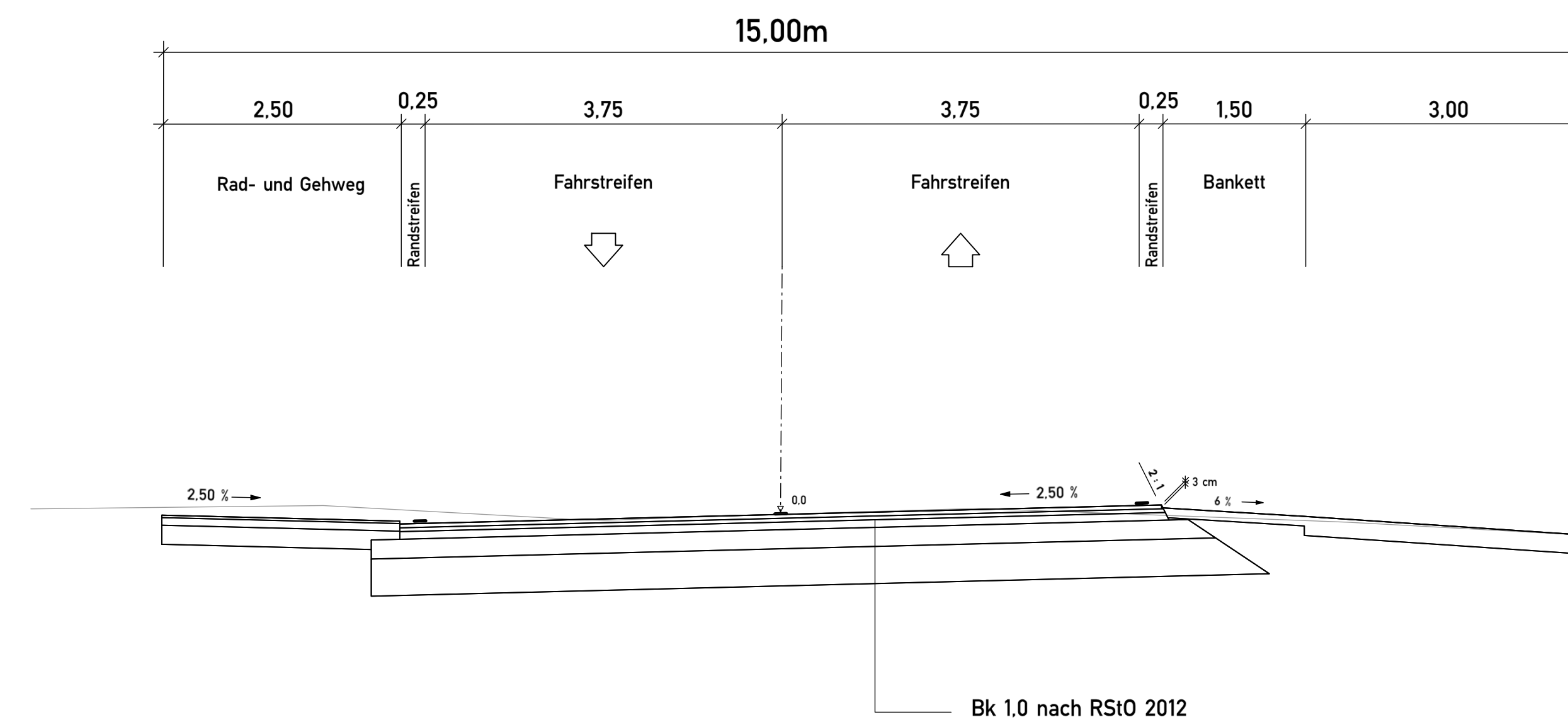
Querschnitt von Stat. 0+ 590 bis Bauende



Querschnitt westlich A 57



Querschnitt Stat. 0+ 060



1	2	3	4
Satzungsgemäß ausgelegen			
in der Zeit vom _____			
bis _____			
in der Gemeinde _____			
Zeit und Ort der Auslegung sind rechtzeitig vor Beginn der Auslegung ortsüblich bekannt gemacht worden.			
Gemeinde: _____			
(Dienstseigel)			
(Unterschrift)			

<p>Regionalniederlassung Niederrhein Projektgruppe BAB Breitenbachstr. 90 - 41065 Mönchengladbach</p>	<p>Straßen.NRW Landesbetrieb Straßenbau Nordrhein-Westfalen</p>

1.	Grundplan	Juli 2019	P.-Koch/Gat.
Nr.	Art der Änderung	Datum	Zeichen

FESTSTELLUNGSENTWURF

Landesbetrieb Straßenbau Nordrhein-Westfalen	Unterlage / Blatt-Nr.: 14.2/ RQ 4
Straße: A 57	Regelquerschnitt K3
PROJIS-Nr.: 05099904 00	Maßstab: 1 : 50
6-streifiger Ausbau der A 57 zwischen dem AK Moers und der AS Krefeld-Gartenstadt <small>Betr.-km: 54 + 070 bis 60 + 500</small>	
Aufgestellt: Mönchengladbach, den 28.05.2020 Der Leiter der Projektgruppe BAB i.A. gez. Mpasios (Athanasios Mpasios)	