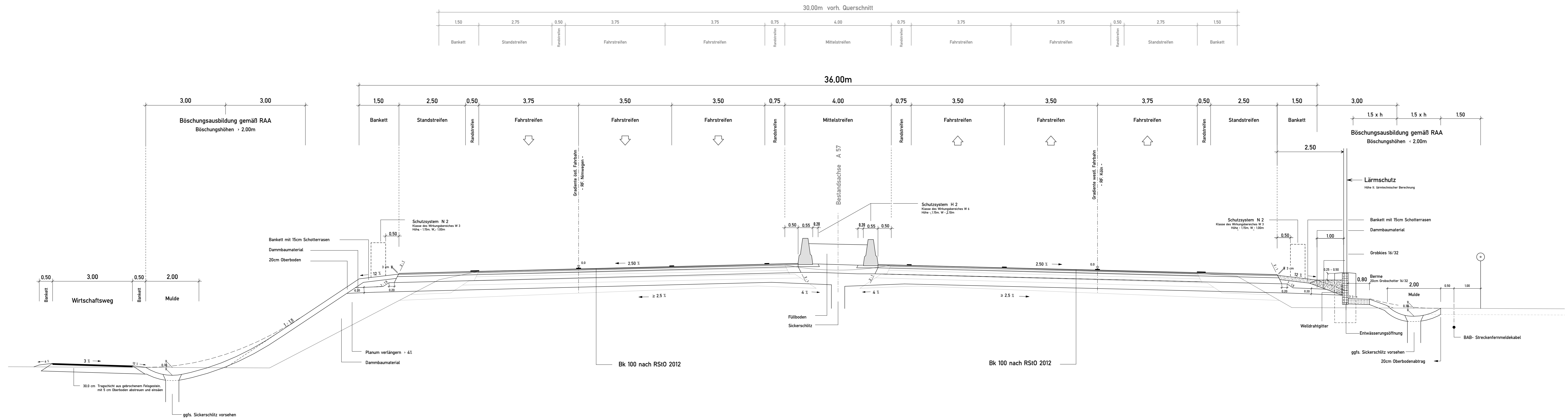
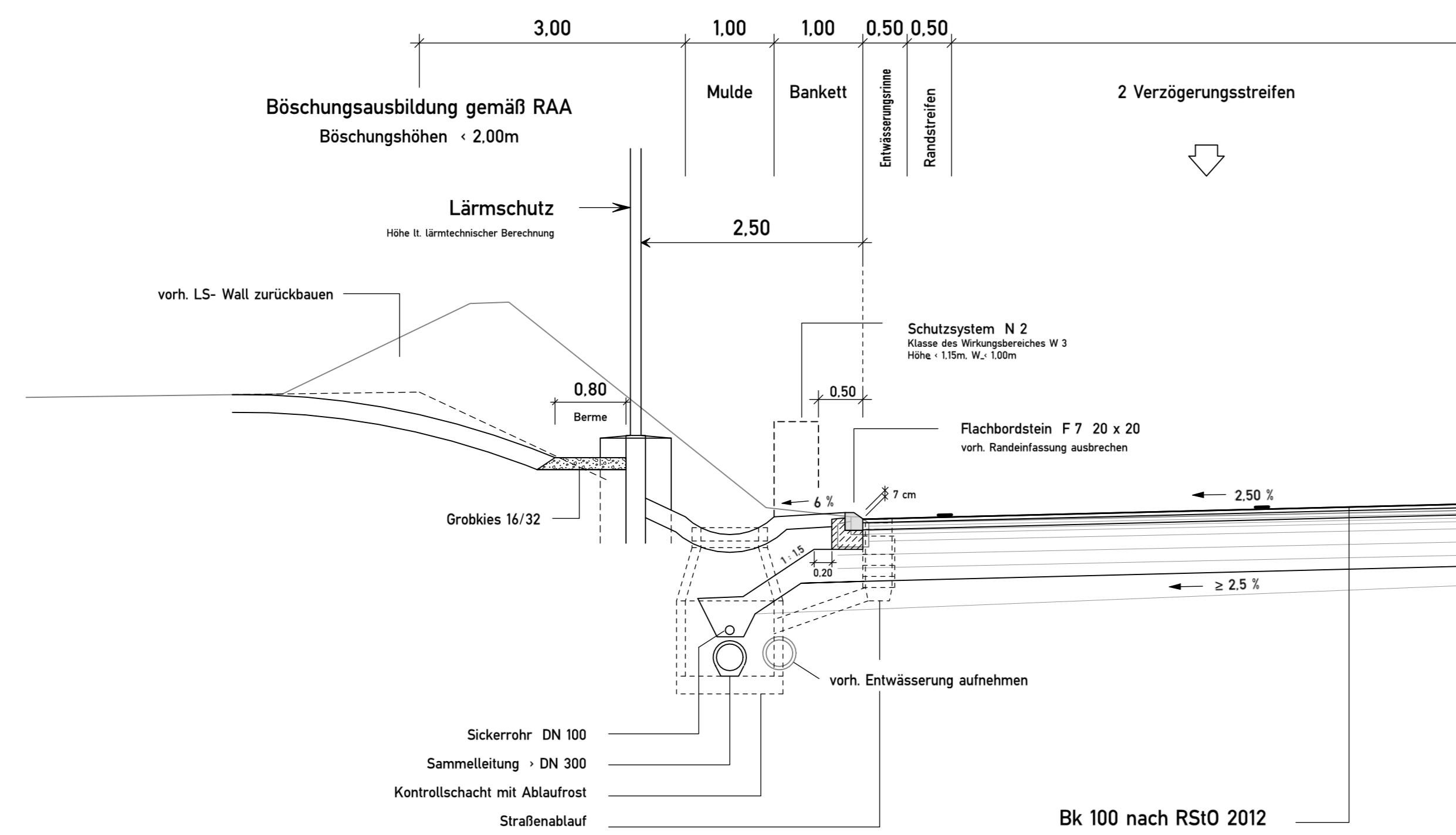


Regelquerschnitt A 57

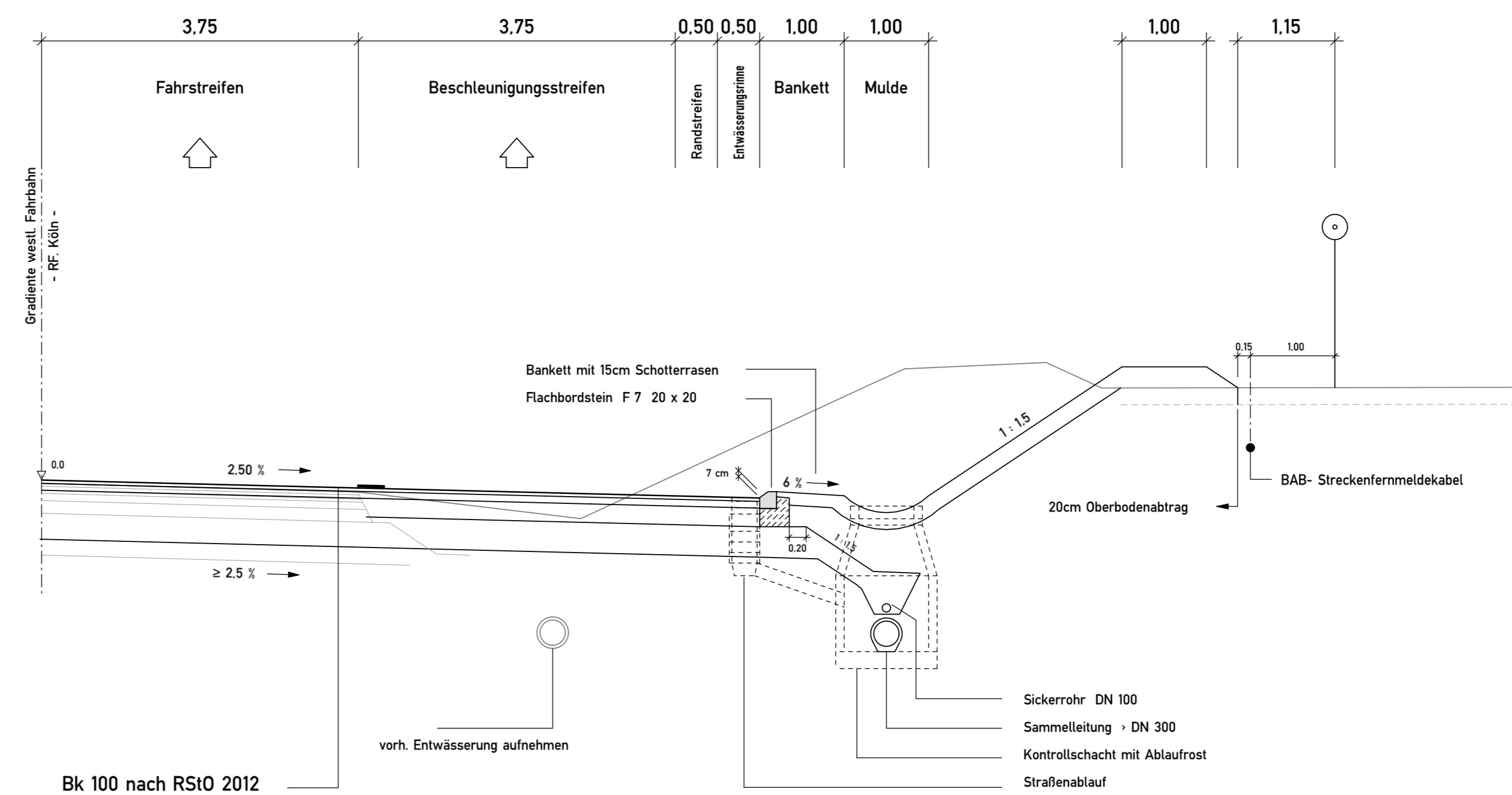
symmetrischer Ausbau bei BAB- km 55+ 455



Randausbildung Ostseite
von BAB- km 54+ 470 bis Ende Fahrbahnausbau



Randausbildung Westseite
von BAB- km 54+ 530 bis Ende Fahrbahnausbau



1	2	3	4
Satzungsgemäß ausgelegt			
in der Zeit vom _____			
bis _____			
in der Gemeinde _____			
Zeit und Ort der Auslegung sind rechtzeitig vor Beginn der Auslegung öffentlich bekannt gemacht worden.			
Gemeinde: _____			
(Ortsname)			
(Unterschrift)			

Regionniederlassung Niederrhein Projektgruppe BAB
Breitenbachstr. 90 - 41065 Mönchengladbach

Strassen.nrw
Projekt-Nr.: 47-7332

1.	Grundplan	Juli 2019	P.Koch/Gat.
Nr.	Art der Änderung	Datum	Zeichen

FESTSTELLUNGSENTWURF

Landesbetrieb Straßenbau Nordrhein-Westfalen | Unterlage / Blatt-Nr.: 14.2/RQ 1

Straße: A 57 | Regelquerschnitt A57

PROJIS-Nr.: 050999/04 00 | Maßstab: 1:50

6-streifiger Ausbau der A 57 zwischen dem AK Moers und der AS Krefeld-Gartenstadt
Betr.-km: 54 + 070 bis 60 + 500

Aufgestellt: Mönchengladbach, den 28.05.2020
Der Leiter der Projektgruppe BAB

i.A. _____
(Alpharistos Mjavaros)