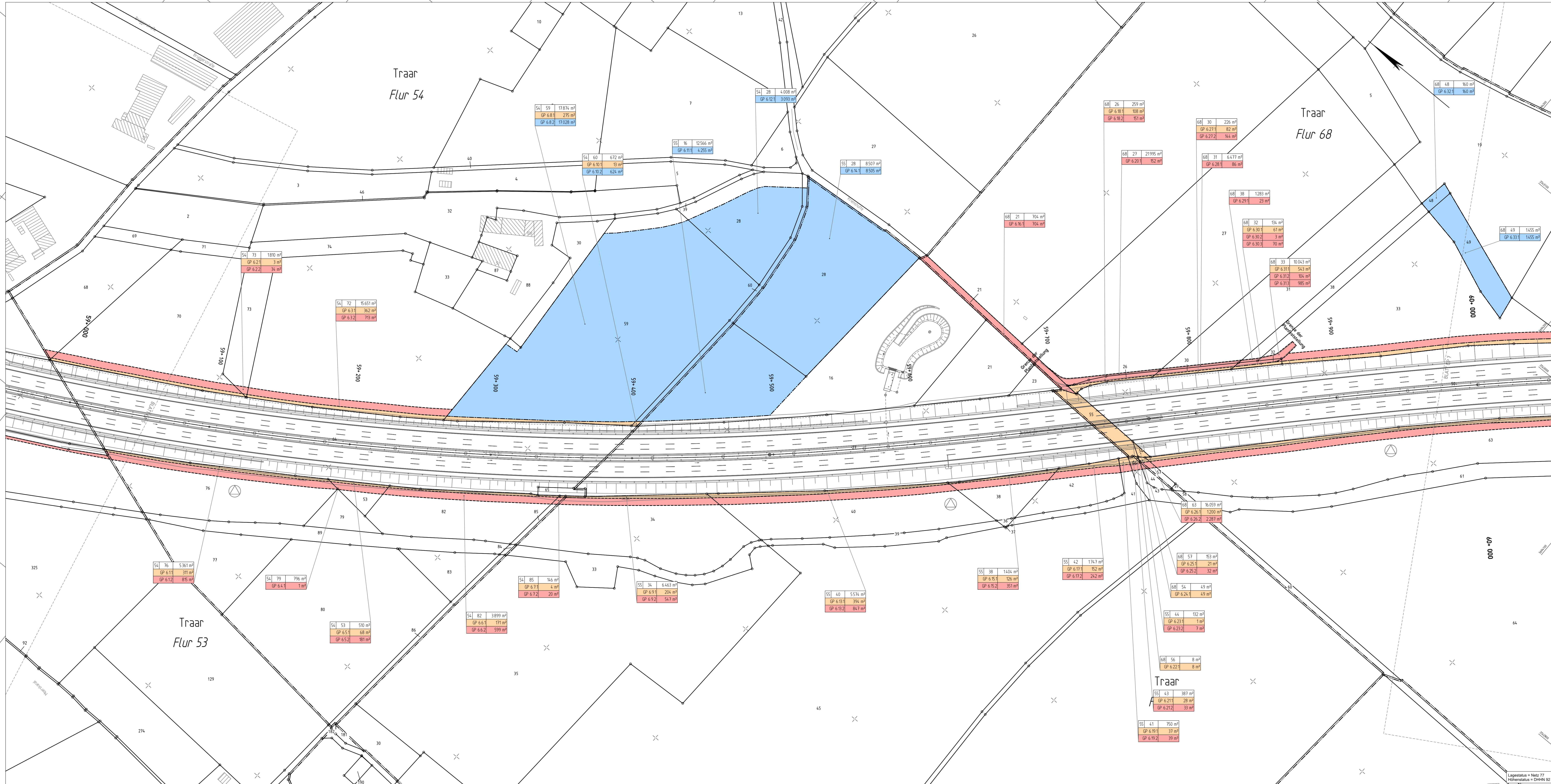


Y 2542507 800
X 5695185.512

Y 2543205 753
X 5694341.813

Y 2542080 943
X 5694832.392

Y 2542778 896
X 5693988.694

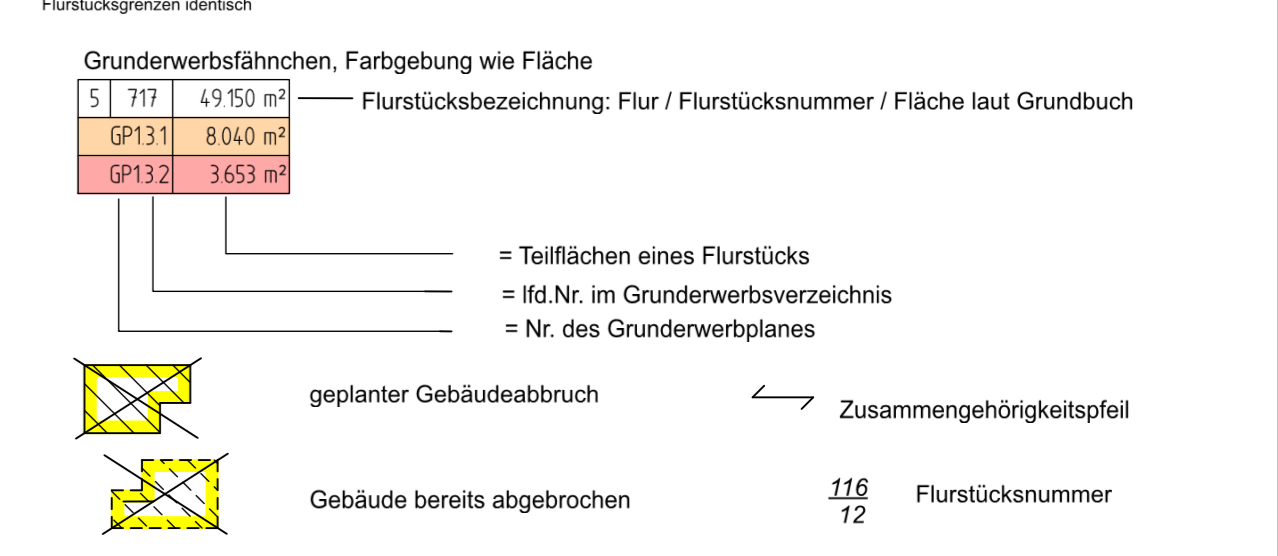
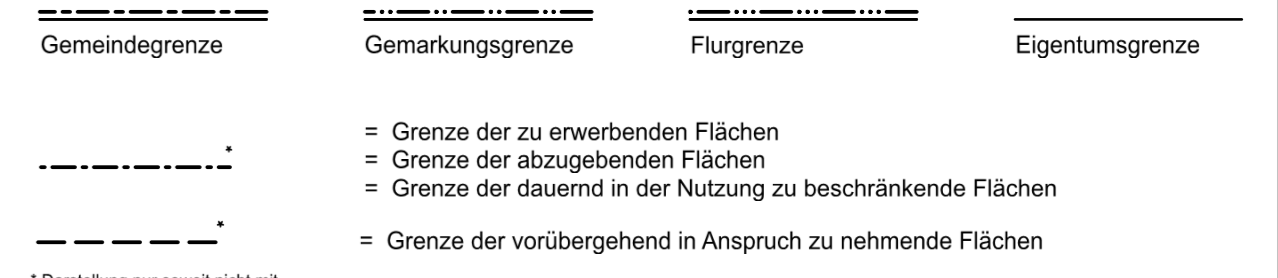


Zeichenerklärung Grunderwerbsplan

- zu erwerbende Flächen**
- 1D = Kompensationsfläche für den Träger der Straßenbaust (wie A) z. B. Ausgleichsflächen, LPB, gestalterische Maßnahmen
 - 1A = für den Träger der Straßenbaust
 - 1B = für Nebenanlagen und Nebenbetriebe
 - 1C = für Dritte

- abzugebende Flächen**
- 1G = in alter Nutzungsart / Nutzung gem. Planung
 - 1K = nach Rekultivierung

- in der Nutzung zu beschränkende Flächen**
- 3A, 3C, 3D = dauernde Beschränkung
 - 2A = vorübergehende Inanspruchnahme



1	2	3	4	5	6	7	8	9
---	---	---	---	---	---	---	---	---

Satzungsgemäß ausgelegen
in der Zeit vom _____ bis _____
in der Gemeinde _____

Zeit und Ort der Auslegung sind rechtzeitig vor Beginn der Auslegung ortsüblich bekannt gemacht worden.

Gemeinde: _____
(Dienststempel)

(Unterschrift) _____

**Regionalniederlassung
Niederrhein**
Projektgruppe BAB
Breitenbachstr. 90 · 41065 Mönchengladbach

Projekt-Nr.:
47-7332

1	Grunderwerbsplan	März 2020	Hamacher
Nr.	Art der Änderung	Datum	Zeichen

FESTSTELLUNGSENTWURF

Landesbetrieb Straßenbau Nordrhein-Westfalen	Unterlage / Blatt-Nr.: 10 / GP 6 Grunderwerbsplan
Straße: A 57 Betr.-Km: 59+000 - 60+000	Maßstab: 1 : 1 000
PROJIS-Nr.: 05099904 00	

**6-streifiger Ausbau der A 57
zwischen dem AK Moers und der AS Krefeld-Gartenstadt**
Betr.-km: 54+070 bis 60+500

Aufgestellt:
Mönchengladbach, den 28.05.2020
Der Leiter der Projektgruppe BAB
i.A. gez. Mpasios
(Athanasios Mpasios)