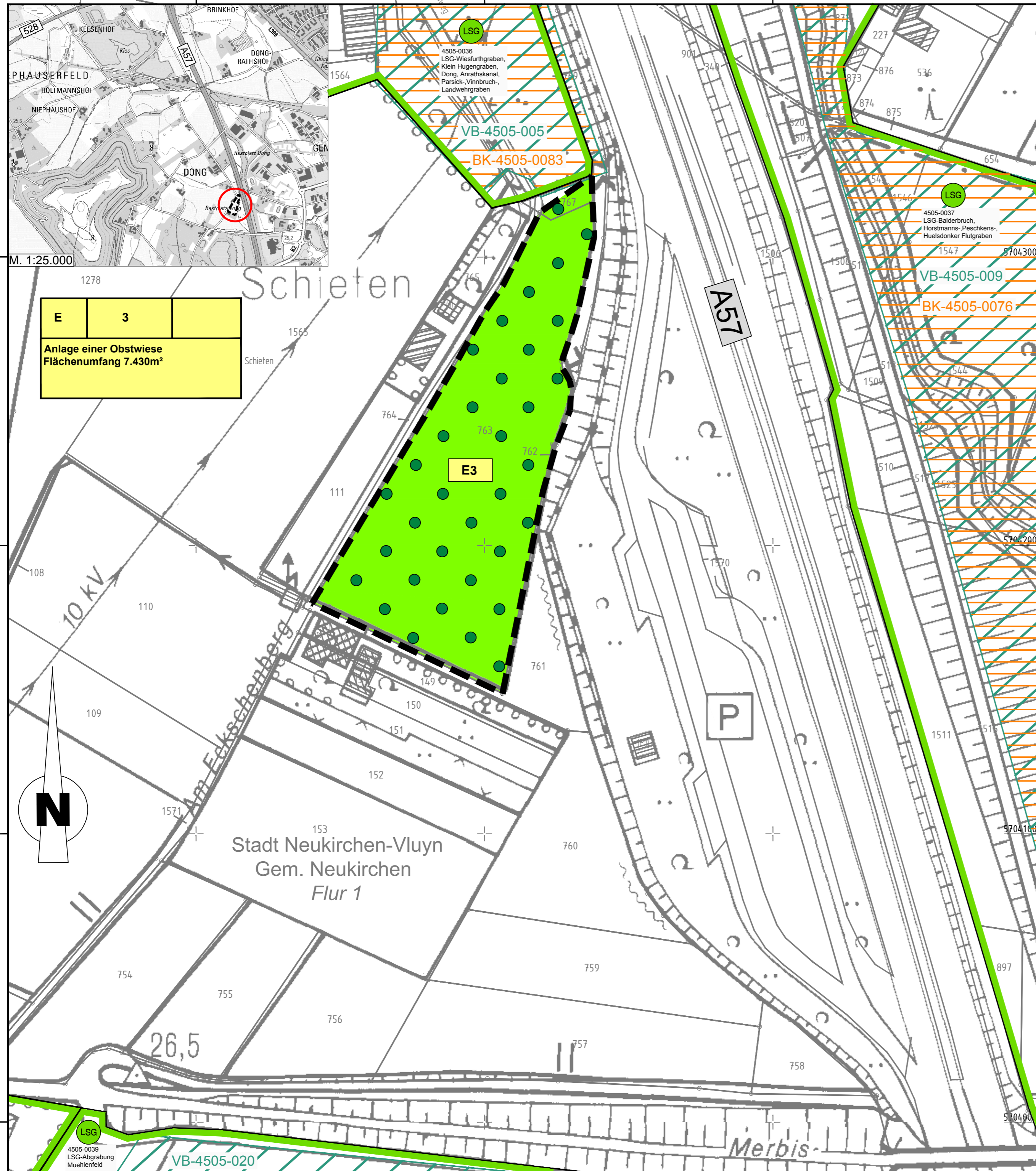






Y 2540634.748
X 5704387.667

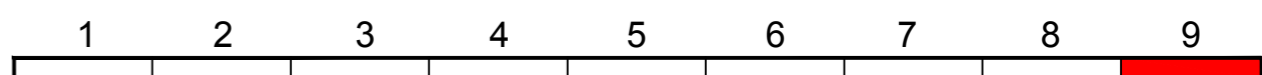
Y 2540994.748
X 5704387.667



E	3
Anlage einer Obstwiese Flächenumfang 7.430m²	

Legende

-  Grenze des Landschaftsschutzgebietes
-  Biotopverbundfläche Stufe 2
-  Biotopkataster
- Kompensationsmaßnahmen**
-  **E3** Anlage einer Obstwiese





Satzungsgemäß ausgelegt
in der Zeit vom _____
bis _____
in der Gemeinde _____

Zeit und Ort der Auslegung sind rechtzeitig vor Beginn der Auslegung ortsüblich bekannt gemacht worden.

Gemeinde: _____
(Dienststempel)

(Unterschrift)

 Regionalniederlassung Niederrhein Projektgruppe BAB Breitenbachstraße 90 - 41065 Mönchengladbach	 Landesbetrieb Straßenbau Nordrhein-Westfalen Projekt-Nr. 47-7332
--	--

	bearbeitet/gezeichnet	03/2020	Münnek./Kohl
Nr.	Art der Änderung	Datum	Zeichen

FESTSTELLUNGSENTWURF

Landesbetrieb Straßenbau Nordrhein-Westfalen	Unterlage / Blatt-Nr.: 9.2 / M9 LBP - Lageplan der Landschaftspflegerischen Maßnahmen
Straße: A 57	Maßstab: 1 : 1.000
PROJIS-Nr.: 05099904 00	
6-streifiger Ausbau der A 57 zwischen dem AK Moers und der AS Krefeld-Gartenstadt Betr.-km : 54 + 070 bis 60 + 500	
Aufgestellt: Mönchengladbach, den 28.05.2020 Der Leiter der Projektgruppe BAB	
i.A.gez. Mpasios..... (Athanasios Mpasios)	

Y 2540634.748
X 5703982.667

Y 2540994.748
X 5703982.667