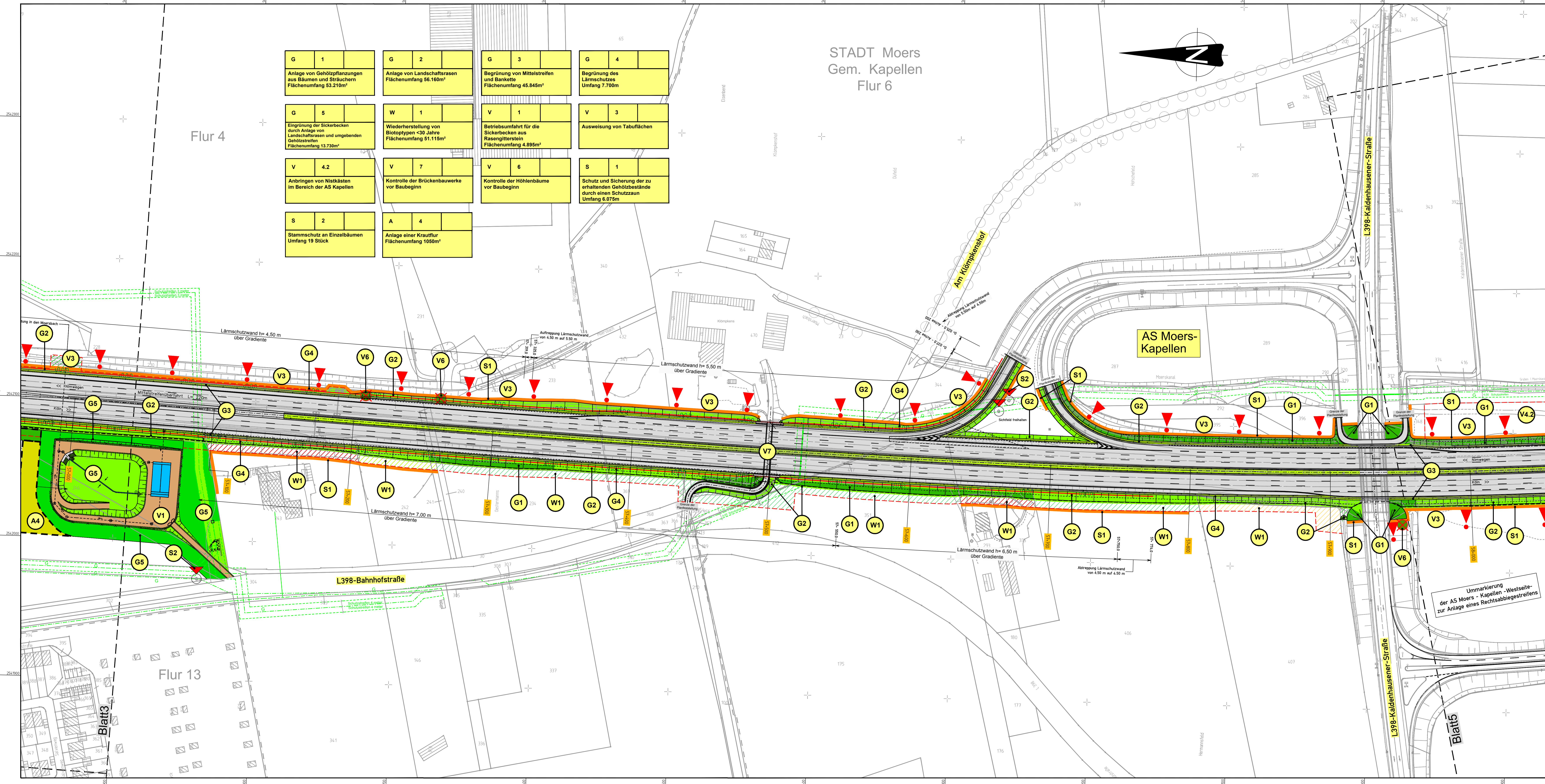
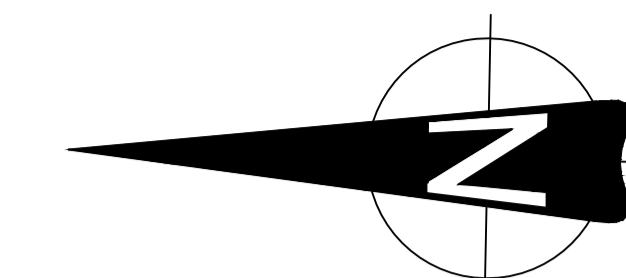


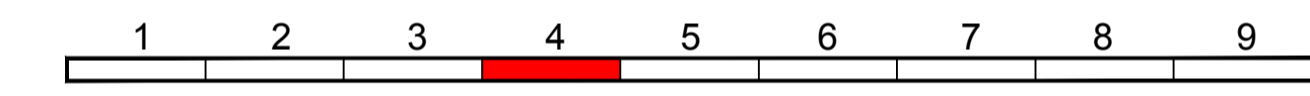
STADT Moers  
Gem. Kapellen  
Flur 6



G 1	G 2	G 3	G 4
Anlage von Gehölzpflanzungen aus Bäumen und Sträuchern Flächenumfang 53.210m²	Anlage von Landschaftsrasen Flächenumfang 56.160m²	Begrünung von Mittelstreifen und Bankette Flächenumfang 45.845m²	Begrünung des Lärmschutzes Flächenumfang 7.700m²
G 5	W 1	V 1	V 3
Eingrünung der Sickerbecken durch Anlage von Landschaftsrasen und umgebenden Gehölzstreifen Flächenumfang 13.730m²	Wiederherstellung von Biotoptypen <30 Jahre Flächenumfang 51.115m²	Betriebsumfahrt für die Sickerbecken aus Rasengitterstein Flächenumfang 4.895m²	Ausweisung von Tabulfächen
V 4.2	V 7	V 6	S 1
Anbringen von Nistkästen im Bereich der AS Kapellen	Kontrolle der Brückenbauwerke vor Baubeginn	Kontrolle der Höhlenbäume vor Baubeginn	Schutz und Sicherung der zu erhaltenden Gehölzbestände durch einen Schutzzaun Umfang 6.075m
S 2	A 4		
Stammschutz an Einzelbäumen Umfang 19 Stück	Anlage einer Krautflur Flächenumfang 1050m²		

Legende

- Planung**
- Fahrbahn, Asphalt
  - Geh- und Radweg
  - Lärmschutz
  - Streckenfermeldekegel
  - Arbeitsstreifen
- Maßnahmen des Naturschutzes und der Landschaftspflege**
- Vermeidungsmaßnahmen**
- V1 Betriebsumfahrt aus Rasengittersteinen
  - V2 Herstellung von teilversiegelten Wegeflächen
  - V3 Ausweisung von Tabulfächen / keine Inanspruchnahme während des Baus
  - V4 Umsetzung der Nistkästen im Bereich Illbruckweg vor Beginn der Fällarbeiten
  - V4.2 Anbringen von Nistkästen im Bereich der AS Kapellen
  - V6 Kontrolle der Höhenbäume vor Baubeginn
  - V7 Kontrolle der Brückenbauwerke vor Baubeginn
  - V8 Kollisionsschutz für Fledermäuse
  - V9 Erhalt von Querungsmöglichkeiten an der Lauerforster Str.
- Schutzmaßnahmen**
- S1 Schutz und Sicherung zu erhaltender Gehölzbestände (Schutzzaun)
  - S2 Einzelstammenschutz an Bäumen
- Gestaltungsmaßnahmen**
- G1 Anlage von Gehölzpflanzungen aus Bäumen und Sträuchern (Straßenbegleitgrün)
  - G2 Anlage von Landschaftsrasen (Böschungen und Mulden)
  - G3 Begrünung von Mittelstreifen und Bankette
  - G4 Begrünung des Lärmschutzes
  - G5 Eingrünung der Sickerbecken
- Wiederstellungsmaßnahmen**
- W1 Wiederherstellung von Biotoptypen < 30 Jahre
  - W2 Wiederherstellung der landwirtschaftlichen Nutzung (Acker)
  - W3 Wiederherstellung der landwirtschaftlichen Nutzung (Wiese/Weide)
  - W4 Wiederherstellung von Straßenbegleitgrün/Gehölzflächen
  - W5 Wiederherstellung der Obstbaumplantage
  - W6 Wiederherstellung von Gartenflächen
  - W7 Wiederherstellung von Krautfluren
  - W8 Wiederherstellung von Biotoptypen >30 Jahre
  - W9 Wiederherstellung von Gehölzflächen
- Ausgleichsmaßnahmen**
- A1 Verlegung des Moerskanals südlich der AS Kapellen
  - A2 Anlage eines Uferstrandstreifens
  - A3 Anlage einer gehölzreichen Brache
  - A4 Anlage einer Krautflur
  - A5 Anlage einer Gehölzpflanzung
  - A6 Verlegung des Moerskanals nördlich Schloss Lauerfort
  - A7 Anlage eines Uferstrandstreifens
  - A8 Umwandlung einer Ackerfläche in Extensivgrünland
  - A9 Entseglung und Aufwertung im Bereich der ehem. K3
  - A10 Anlage einer Baumreihe an der K3
  - A11 Entseglung im Bereich der ehem. K3
  - A12 Anlage einer Baumreihe entlang des Gräfshaller Rad- und Wanderweges
  - A13 Anlage einer Gehölzpflanzung
  - A14 Anlage einer Gehölzpflanzung
  - A15 Anlage eines Feldgehölzes
  - A16 Anlage einer gehölzreichen Brache
  - A17 Anlage eines Feldgehölzes
  - A18 Anlage eines Feldgehölzes
  - A19 Anlage einer gehölzreichen Brache
  - A20 Anlage eines Feldgehölzes
  - A21 Anlage einer gehölzreichen Brache
  - A22 Ausgleichsmaßnahme für den Verlust von Fledermausquartieren
  - A23 Ausgleichsmaßnahme für den Verlust von Fledermausquartieren
  - A24 Anlage eines Feldgehölzes
  - A25 Anlage eines Feldgehölzes



Satzungsgemäß ausgelegt  
in der Zeit vom \_\_\_\_\_ bis \_\_\_\_\_  
in der Gemeinde \_\_\_\_\_

Zeit und Ort der Auslegung sind rechtzeitig vor Beginn der Auslegung öffentlich bekannt gemacht worden.

Gemeinde: \_\_\_\_\_  
(Dienstseigel)

\_\_\_\_\_  
(Unterschrift)

	Regionalniederlassung Niederrhein Projektgruppe BAB Breitenbachstraße 90 - 41065 Mönchengladbach		Projekt-Nr. 47-7332
	03/2020		Mönnek-Kohl

Nr.	Art der Änderung	Datum	Zeichen

**FESTSTELLUNGSENTWURF**

Landesbetrieb Straßenbau Nordrhein-Westfalen

Straße: A 57    Betr.-km: 57 + 000 - 58 + 000

PROJIS-Nr.: 05099904 00

Unterlage / Blatt-Nr.: 9.2 / M4  
LBP - Lageplan der Landschaftspflegemaßnahmen  
Maßstab: 1 : 1 000

**6-streifiger Ausbau der A 57  
zwischen dem AK Moers und der AS Krefeld-Gartenstadt**  
Betr.-km: 54 + 070 bis 60 + 500

Aufgestellt:  
Mönchengladbach, den 28.05.2020

Der Leiter der Projektgruppe BAB  
I.A. \_\_\_\_\_  
(Athanasios Mpasios)