








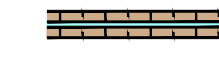











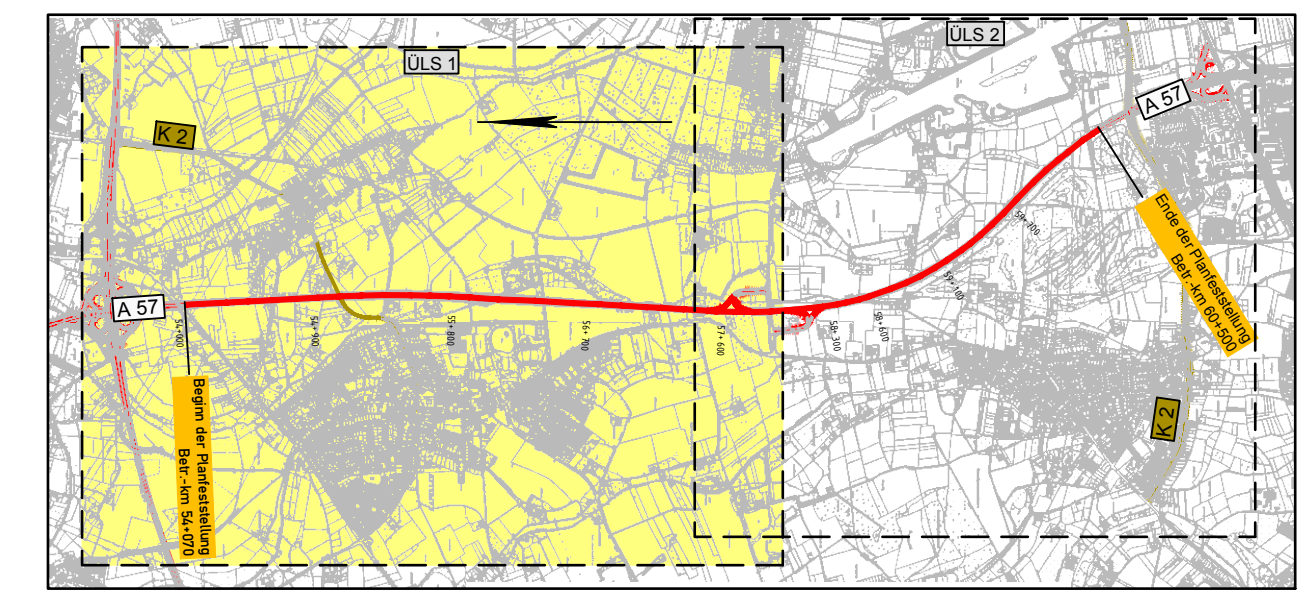
**Zeichenerklärung**

**Planung**

-  Einschnittsböschung
-  Mulde / Versickermulde
-  Bankett
-  Richtungsfahrbahn mit Fahrstreifenaufteilung
-  Mittellängsrieffen, Achse
-  Richtungsfahrbahn
-  Bankett
-  Dammböschung
-  Fläche für Streckenfernmeldekebel
-  Straßennebenflächen
-  Wirtschaftsweg
-  Geh- und Radweg
-  Zufahrt
-  Entwässerungsgraben
-  Brücke mit Widerlager

**Immissionsschutz**

-  Lärmschutzwand
-  privater Lärmschutzwall
-  Lärmschutzwand h=...
-  Ortsteil/Gebiet





1 \_\_\_\_\_ 2 \_\_\_\_\_

Satzungsgemäß ausgelegen  
 in der Zeit vom \_\_\_\_\_  
 bis \_\_\_\_\_  
 in der Gemeinde \_\_\_\_\_

Zeit und Ort der Auslegung sind  
 rechtzeitig vor Beginn der Auslegung  
 ortsüblich bekannt gemacht worden.

Gemeinde: \_\_\_\_\_  
 (Dienststempel)

\_\_\_\_\_  
 (Unterschrift)

 <b>Regionalniederlassung Niederrhein Projektgruppe BAB</b> Breitenbachstraße 90 · 41065 Mönchengladbach	 <b>Straßen.nrw</b> <small>STRASSENBAU NORDRHEIN-WESTFALEN</small> Projekt-Nr. <b>47-7332</b>
--	---

1. _____	Grundplan	März 2020	Mädel/Stap.
Nr. _____	Art der Änderung	Datum	Zeichen

**FESTSTELLUNGSENTWURF**

Landesbetrieb Straßenbau Nordrhein-Westfalen	Unterlage / Blatt-Nr.: 7.1 / ÜLS 1
Straße: A 57    Betr.-km: 54 + 070 - 57 + 800	Übersichtslageplan zum Lärmschutz
PROJIS-Nr.: 05099904 00	Maßstab: 1 : 5000
<b>6-streifiger Ausbau der A57 zwischen dem AK Moers und der AS Krefeld-Gartenstadt</b> Betr.-km: 54 + 070 bis 60 + 500	

Aufgestellt: Mönchengladbach, den 28.05.2020  
 Der Leiter der Projektgruppe BAB  
 i.A. \_\_\_\_\_  
 (Athanassios Mpasios)