

**Bauwerk - Nr. 4605-534**  
 Brückenbauwerk im Zuge der A 57  
 über die Vennkestraße  
 Bau-km 58+870.665 LW = 10.50m  
 KH = 100m LH = 4.20m  
 Br.-Kl. DN: FB 101 NBr. = 2 x 18.30m

H = 14.000.000 m  
 T = 134.402 m  
 f = 0.645 m  
 km 58+874.660  
 h TS = 38.666 m

H = 103500.000 m  
 T = 139.733 m  
 f = 0.094 m  
 km 58+204.939  
 h TS = 33.725 m


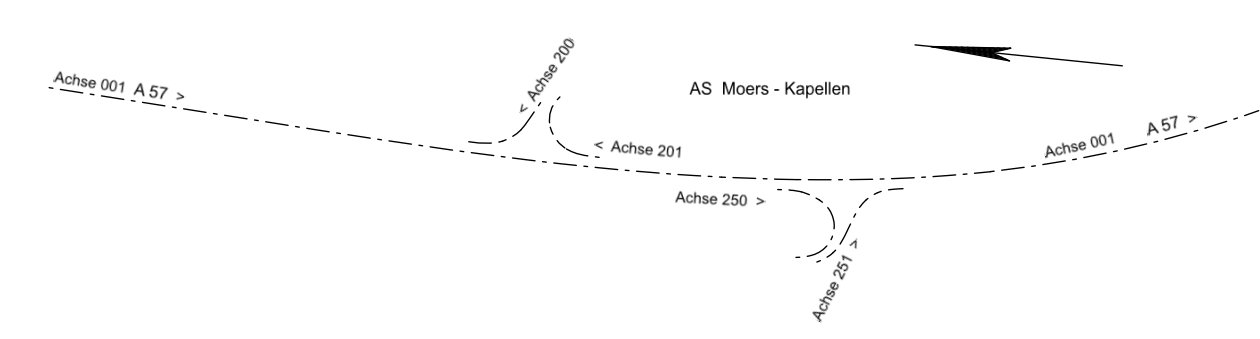
H = 22000.000 m  
 T = 161.703 m  
 f = 0.594 m  
 km 58+506.623  
 h TS = 33.514 m

**LA 11**  
 Lärmschutzwand  
 Bau-km 58+540 - 59+140  
 L = 580 m, H = 5.50 m  
 über Gradiente

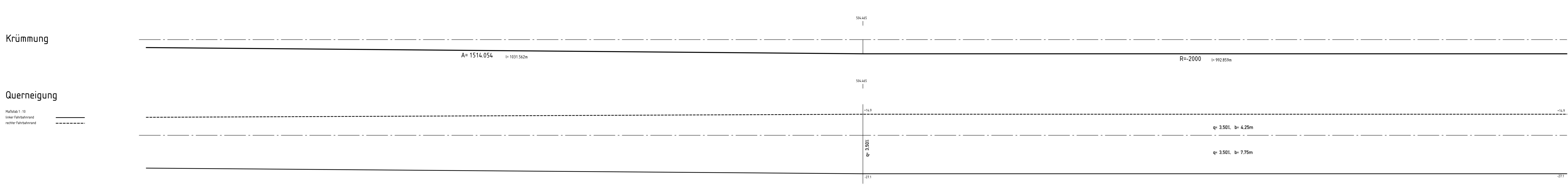
**Zeichenerklärung**

- Bau-km entspricht Betr.-km
- Gradientenhochpunkt
- Gradienten tiefpunkt
- Rohrleitung links (östl.)
- Rohrleitung mitte
- Rohrleitung rechts (westl.)
- Wechsel der DN / Wechsel der Neigung
- DN 300 Sammelleitung 300mm
- Schacht links
- Schacht mitte
- Schacht rechts
- Lärmschutz links (östl.)
- Lärmschutz rechts (westl.)
- Geländelinie am Böschungsfuss
- Grundwasserpegel

**Bezeichnung der Achsen**



Entwässerung mitte	341m DN 800 B J= 2.0 ‰	200m DN 500 B J= 2.0 ‰	50m DN 400 B J= 2.5 ‰	2515m DN 300 B J= 2.6 ‰	55m DN 300 B J= 8.4 ‰	50m DN 300 B J= 3.0 ‰
Entwässerung rechts	[Detailed drainage data for right side]					
Höhe Gradiente	Abstand +9,75m					
Stat Gradiente	[Statistical gradient data]					
Höhe Gelände	[Ground level data]					
Stat Gelände	[Statistical ground level data]					



1	2	3	4	5	6	7
8	9	10	11	12	13	14

Satzungsgemäß ausgelegen  
 in der Zeit vom \_\_\_\_\_ bis \_\_\_\_\_  
 in der Gemeinde \_\_\_\_\_  
 Zeit und Ort der Auslegung sind rechtzeitig vor Beginn der Auslegung ortsbekannt gemacht worden.  
 Gemeinde: \_\_\_\_\_  
 (Denksiegel)  
 (Ortschreibt)

**Regionalniederlassung Niederrhein**  
 Projektgruppe BAB  
 Breitenbacherstr. 90 - 41065 Mönchengladbach

**Strassen.nrw**  
 Projekt-Nr.: 47-7332

1.	Grundplan	Sep. 2019	P-Koch/Step.
Nr.	Art der Änderung	Datum	Zeichen

**FESTSTELLUNGSENTWURF**

Landesbetrieb Straßenbau Nordrhein-Westfalen  
 Unterlage / Blatt-Nr.: 6.1 / H 12

Strasse: A 57 Station: 58+000 - 59+000 Höhenplan 5 rechts  
 PROJUS-Nr.: 05099904 00 Maßstab: 1 : 1 000 / 100

**6-streifiger Ausbau der A 57**  
 zwischen dem AK Moers und der AS Krefeld-Gartenstadt  
 Bau-km: 54+ 070 bis 60+ 500

Aufgestellt: Mönchengladbach, den 28.05.2020  
 Der Leiter der Projektgruppe BAB

i.A. gez. Mpassios  
 (Athanasios Mpassios)