SG155 - 122,5mNH - Hybrid

Pre-assembly, Raised foundation - 2m (default)

10m working platform, T-Flange T1-T2

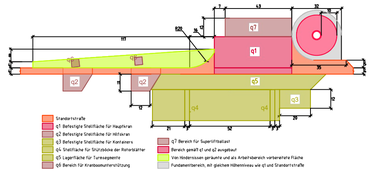

SG155 - 165mNH - Hybrid

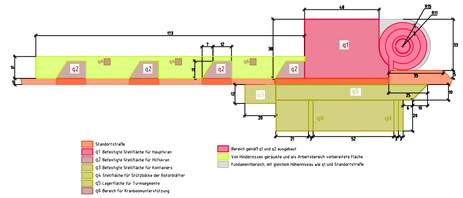

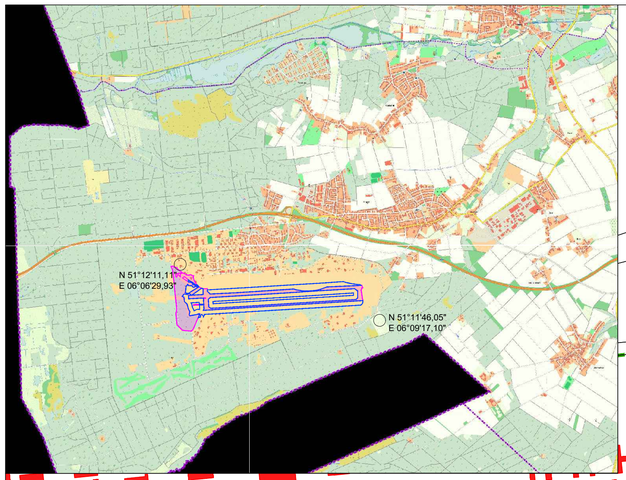

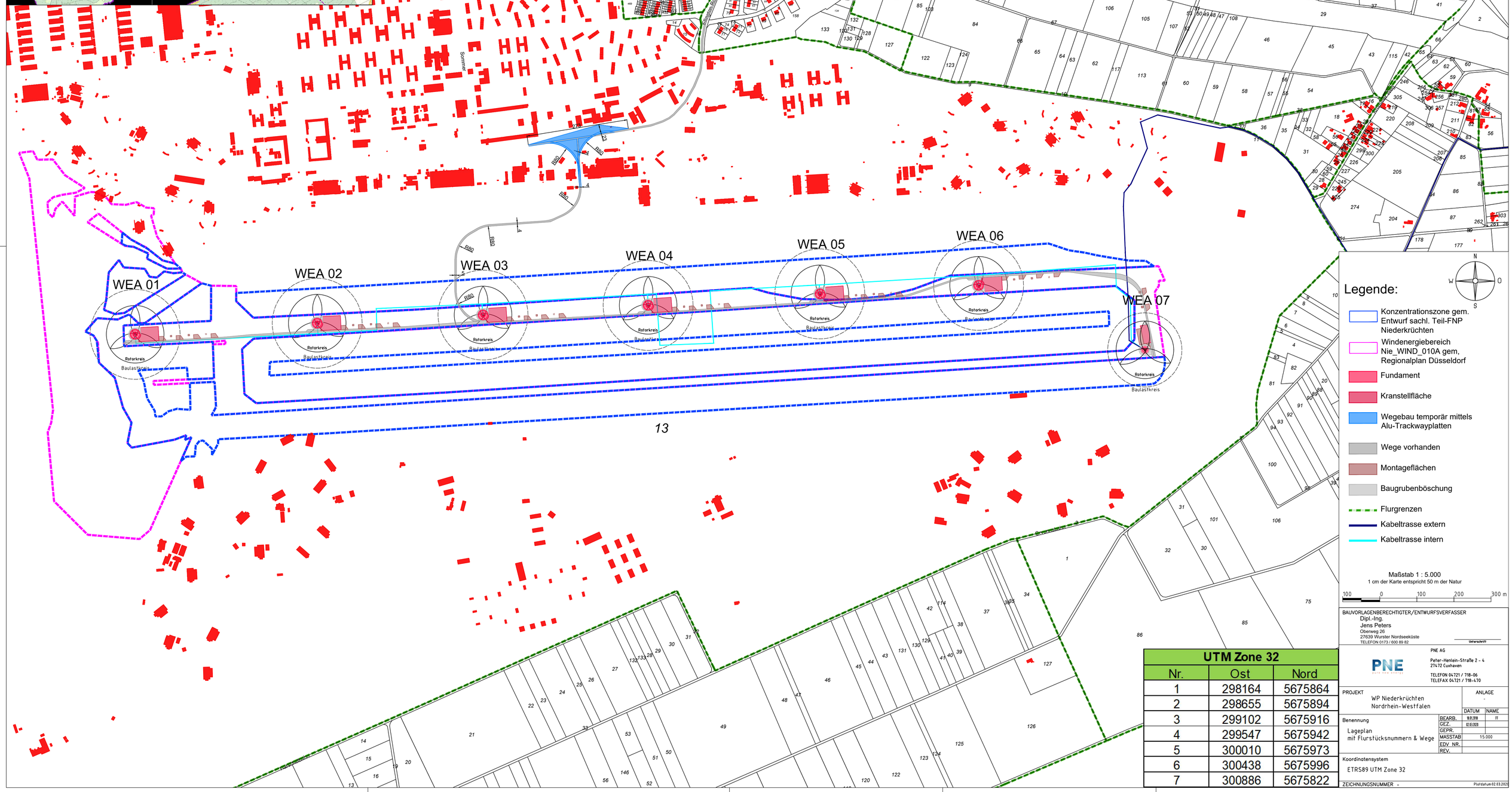

Legende:

- Konzentrationszone gem. Entwurf sachl. Teil-FNP Niederkrüchten
- Windenergiebereich Nie_WIND_010A gem, Regionalplan Düsseldorf
- Fundament
- Kranstellfläche
- Wegebau temporär mittels Alu-Trackwayplatten
- Wege vorhanden
- Montageflächen
- Baugrubenböschung
- Flurgrenzen
- Kabeltrasse extern
- Kabeltrasse intern

Maßstab 1 : 5.000

1 cm der Karte entspricht 50 m der Natur

100 0 100 200 300 m

UTM Zone 32		
Nr.	Ost	Nord
1	298164	5675864
2	298655	5675894
3	299102	5675916
4	299547	5675942
5	300010	5675973
6	300438	5675996
7	300886	5675822

BAUVORLAGENBERECHTIGTER/ENTWURFSVERFASSER
Dipl.-Ing.
Jens Peters
Oberweg 26
27639 Wurster Nordseeküste
TELEFON 0173 / 600 89 82
Unterschrift

PNE AG
Peter-Henlein-Straße 2 - 4
27472 Cuxhaven
TELEFON 04721 / 718-06
TELEFAX 04721 / 718-470

PROJEKT
WP Niederkrüchten
Nordrhein-Westfalen

ANLAGE -

	DATUM	NAME
BEARB.	18.02.2026	FF
GEZ.	18.02.2026	
GEPR.		
MASSTAB	1:5.000	
EDV NR.		
REV.		

Benennung
Lageplan
mit Flurstücksnummern & Wege

Koordinatensystem
ETRS89 UTM Zone 32

ZEICHNUNGSNUMMER -

Plotdatum:02.03.2026