
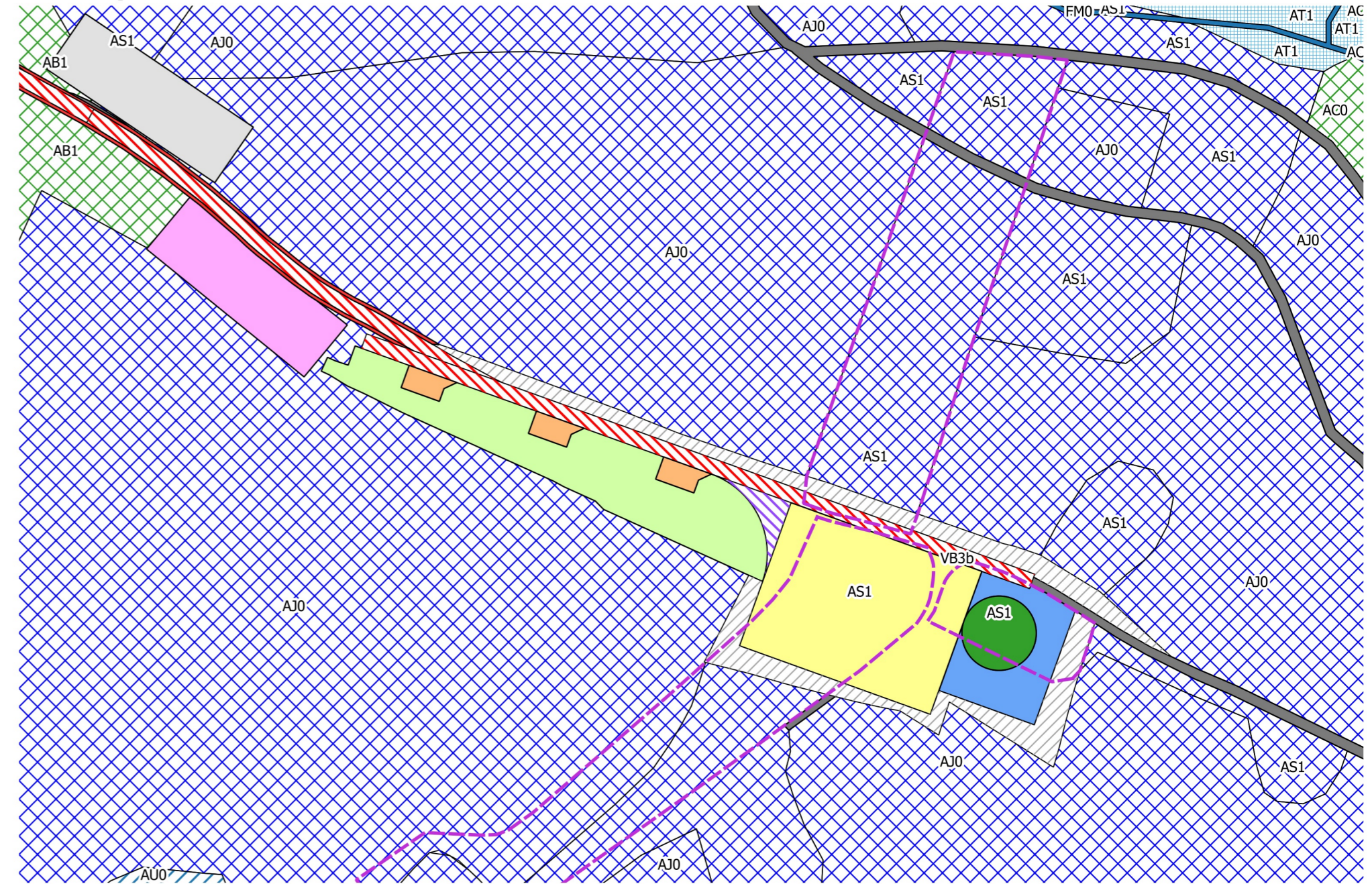


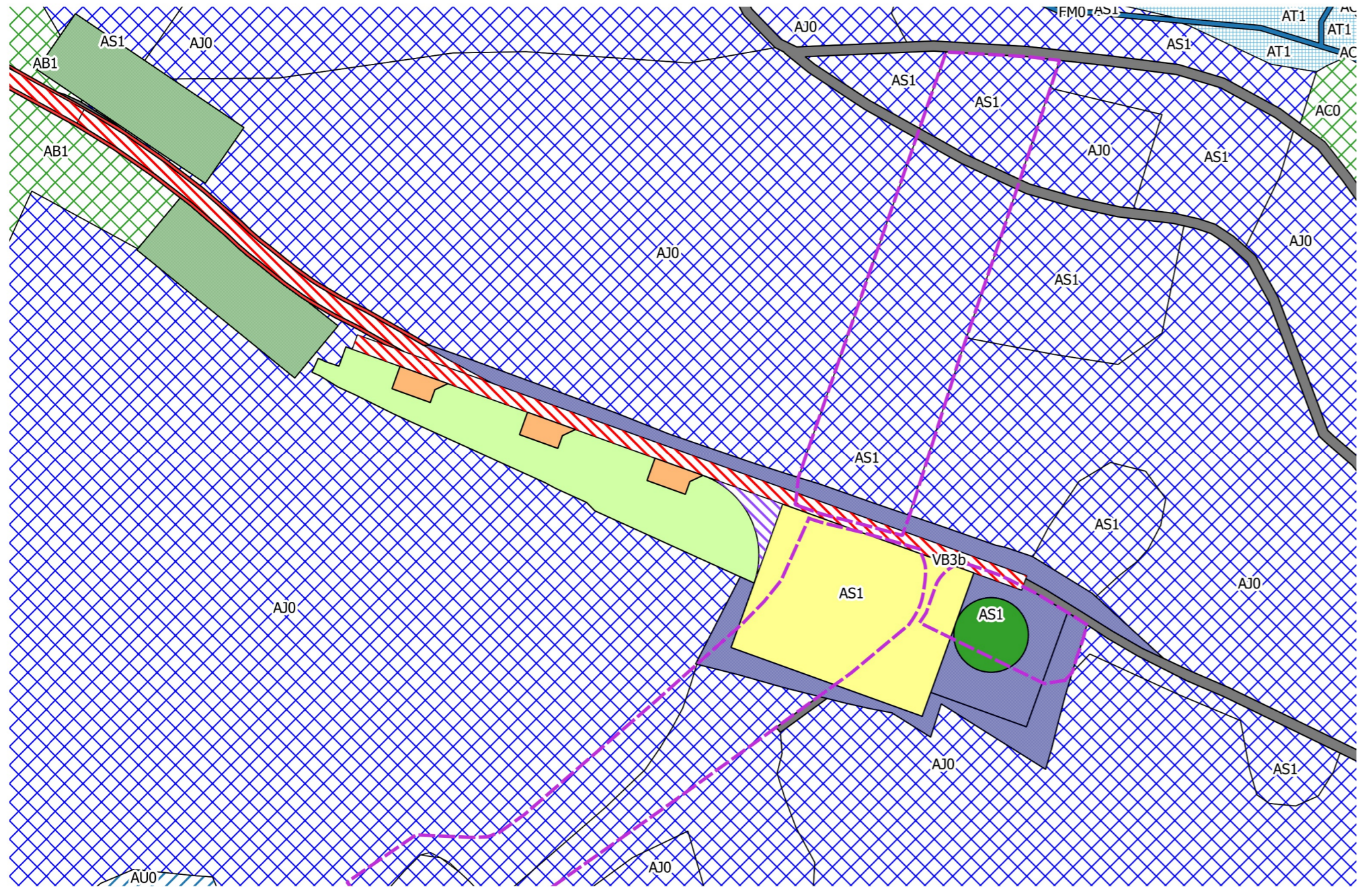
# Bestand



# Bauphase



# Betrieb



## Legende

- Gewässer
  - Laubwald
  - Nadelwald
  - Verkehrs-, Wirtschaftswege und Plätze
  - Sukzession
  - BE-Fläche
  - Fläche für Aushubmaterial
  - Fundament
  - Hilfskranfläche
  - Kranstellfläche
  - Lagerfläche
  - Lichte Breite
  - Rodung temporär
  - Rüstfläche
  - Wendetrichter
  - Zuwegung
  - Aufforstung mit standortgerechten Laubgehölzen
  - Aufforstung mit standortgerechten Nadelgehölzen
- Sonstige Planzeichen**
- In Bebauungsplänen festgesetzte Ausgleichsflächen

## Biotoptypen Definitionen - LANUV NRW (Stand April 2014)

- AB1 Buchen-Eichenmischwald
- AC0 Schwarzerlenwald
- AJ0 Fichtenwald
- AS1 Lärchenmischwald
- AT1 Kahlschlagfläche
- AU0 Aufforstung, Pionierwald
- FM0 Bach
- VB3b Waldwirtschaftsweg

0 25 50 75 100 m



Windpark Freudenberg

Eingriff WEA 2

EnBW Windkraftprojekte GmbH, Stuttgart

Bearbeitet: hb	Zeichnung: jf	Maßstab: 1:1.500 / A2	Blatt: 2.2	Datum: 04.09.2019
-------------------	------------------	--------------------------	---------------	----------------------

landschaftsarchitekten  
freilandökologen  
stadtplaner  
ingenieure



**gutschker - dongus**

Hauptstraße 34  
55571 Odernheim  
Fon (06755) 96936-0  
Fax (06755) 96936-60  
www.gutschker-dongus.de