







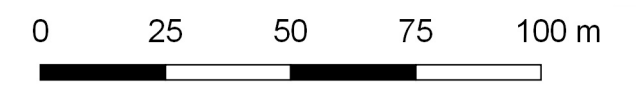
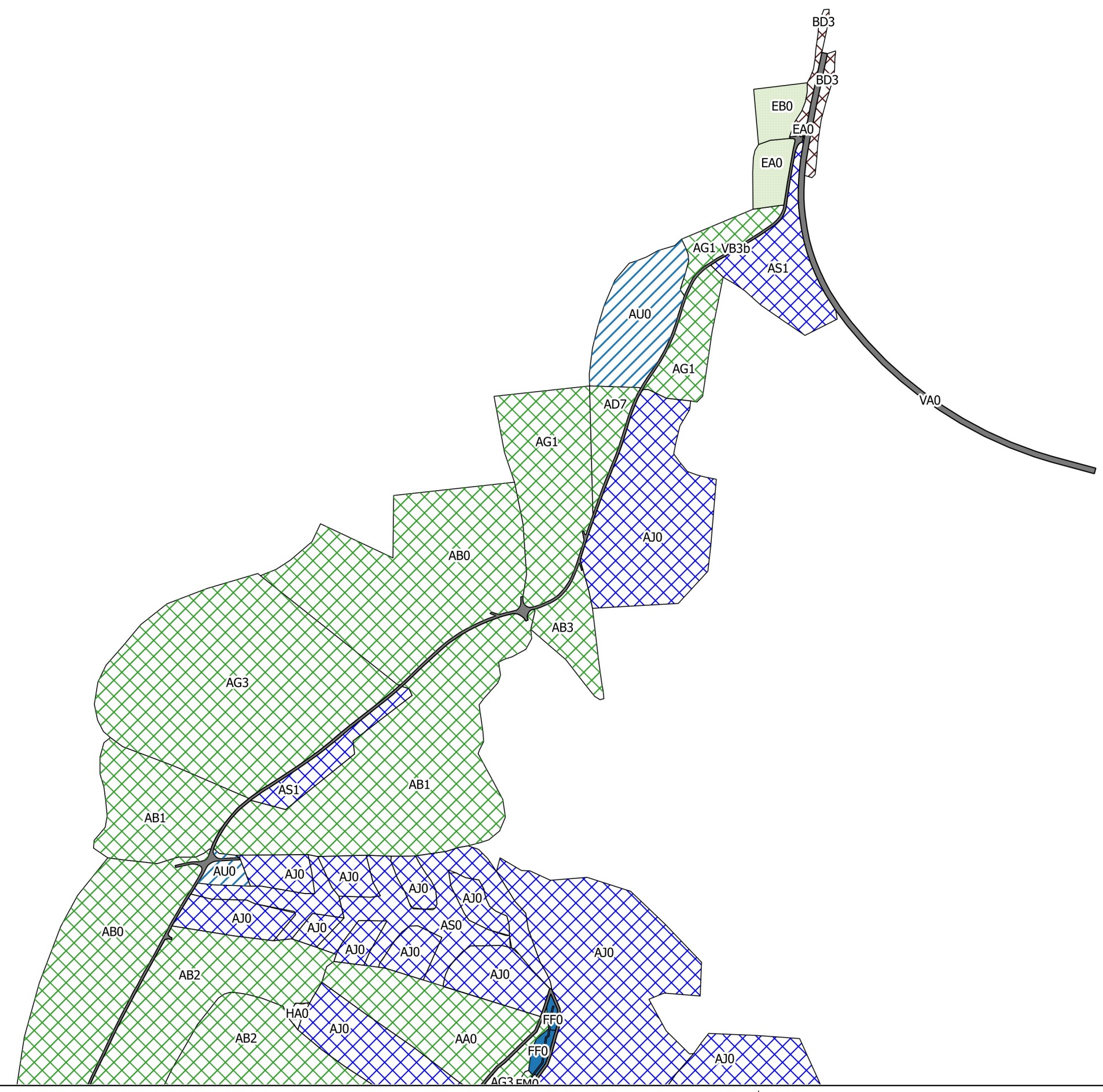


# Legende

-  Acker
-  Aufforstung
-  Gehölze
-  Gewässer
-  Grünland
-  Laubwald
-  Nadelwald
-  Verkehrs-, Wirtschaftswege und Plätze

## Biotoptypen Definitionen - LANUV NRW (Stand April 2014)

- AA0 Buchenwald
- AB0 Eichenwald
- AB1 Buchen-Eichenmischwald
- AB2 Birken-Eichenmischwald
- AB3 Eichenmischwald mit heimischen Laubbaumarten
- AC0 Schwarzerlenwald
- AD7 Birkenmischwald mit heimischen Laubbaumarten
- AG1 Sonstiger Laub(misch)wald mit mehreren heimischen Laubbaumarten
- AG3 Sonstiger Laub(misch)wald heimischer Arten mit Nadelbaumarten
- AJ0 Fichtenwald
- AS0 Lärchenwald
- AS1 Lärchenmischwald
- AU0 Aufforstung, Pionierwald
- BD3 Gehölzstreifen
- EA0 Fettwiese
- EBO Fettweide
- FF0 Teich
- FM0 Bach
- HA0 Acker
- VA0 Verkehrsstrassen
- VB3b Waldwirtschaftsweg



Windpark Freudenberg				
Biotoptypen und Nutzung				
EnBW Windkraftprojekte GmbH, Stuttgart				
Bearbeitet: hb/th	Zeichnung: jf	Maßstab: 1:5.000 /A3	Blatt: 1.2	Datum: 22.03.2018

landschaftsarchitekten  
freilandökologie  
ingenieure



Hauptstraße 34  
55571 Odemheim  
Fon (06755) 96936-0  
Fax (06755) 96936-60  
www.gutschker-dongus.de