
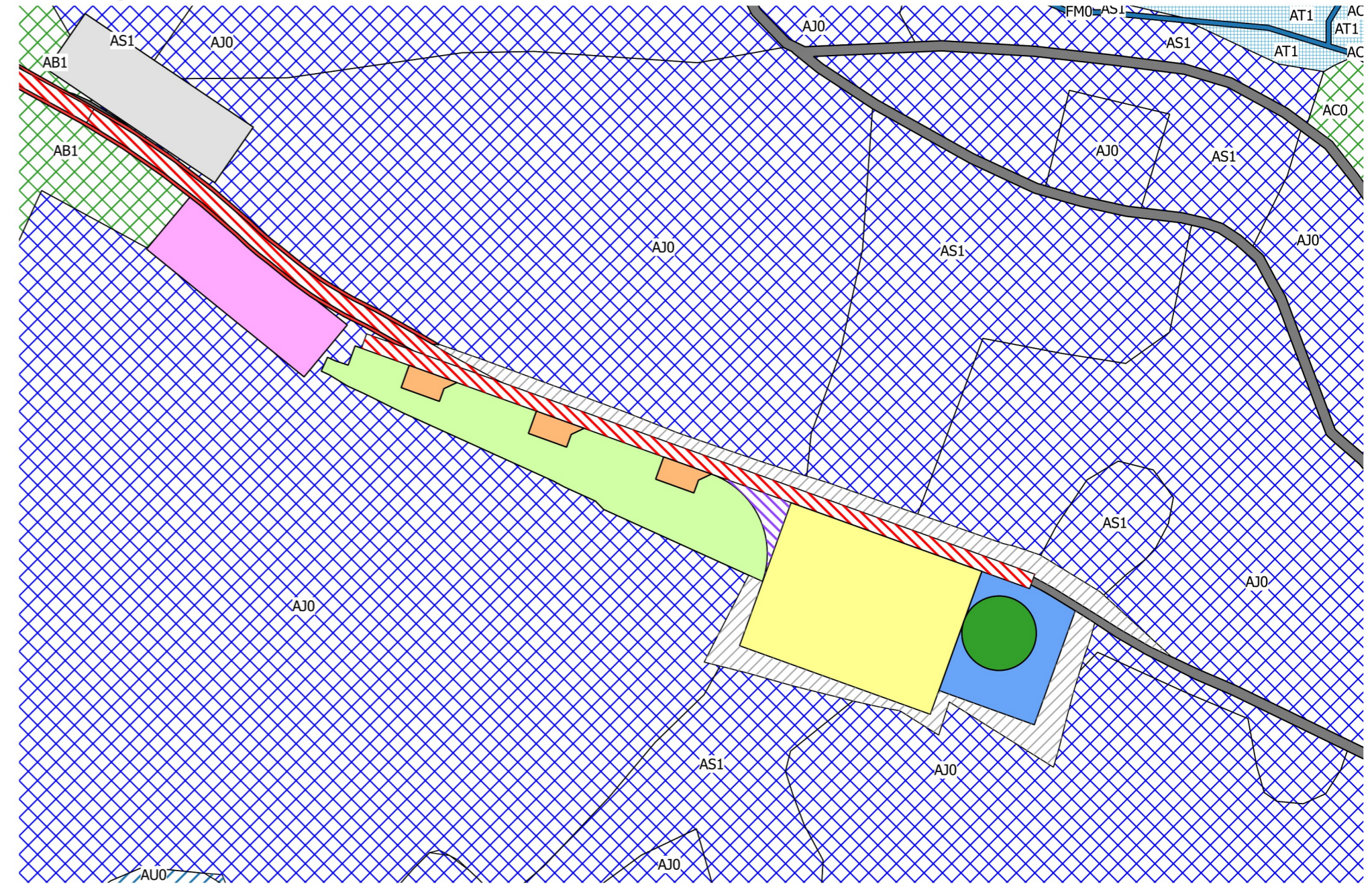


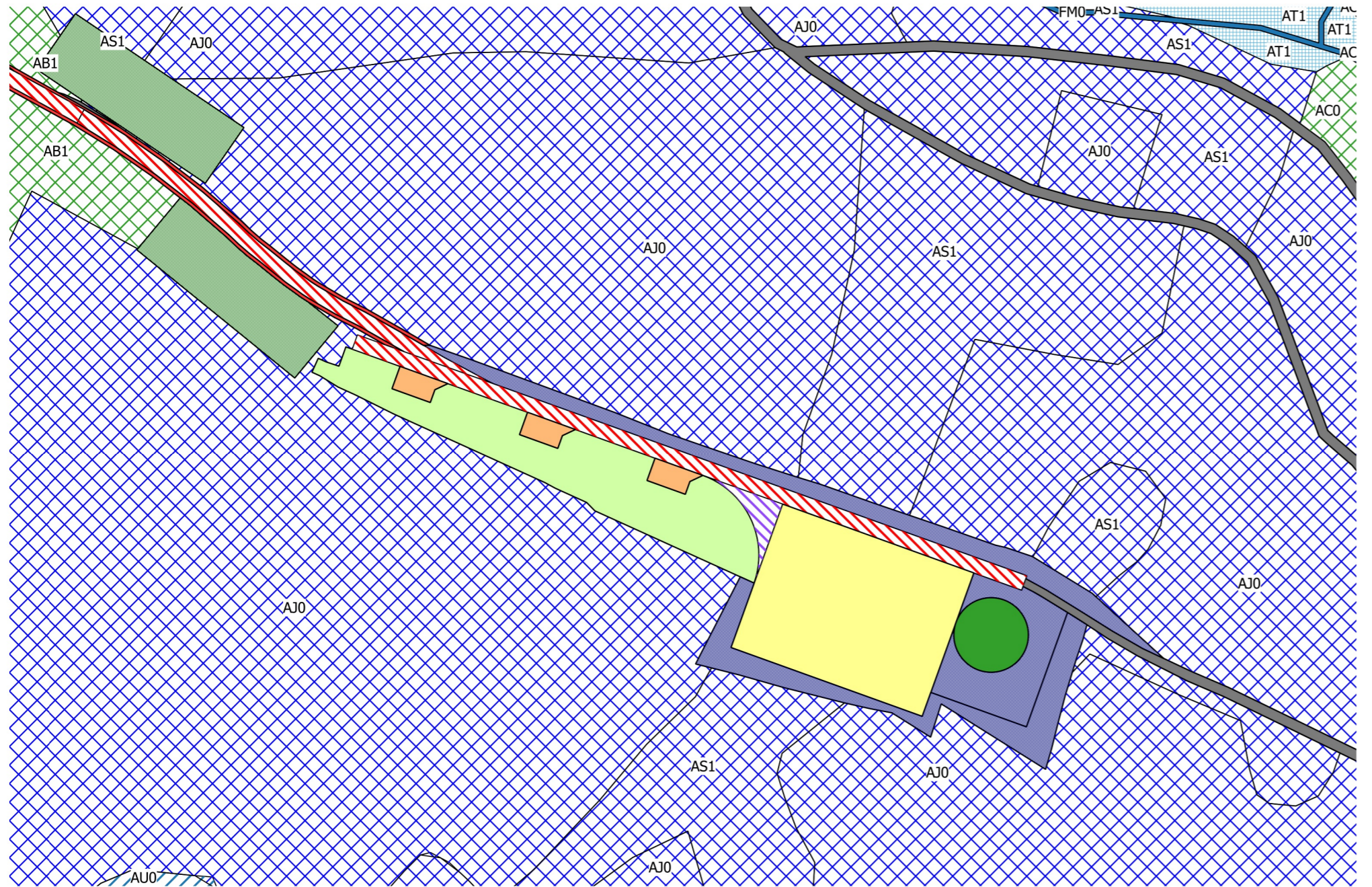
Bestand



Bauphase



Betrieb



Legende

- Gewässer
- Laubwald
- Nadelwald
- Verkehrs-, Wirtschaftswege und Plätze
- Sukzession
- BE-Fläche
- Fläche für Aushubmaterial
- Fundament
- Hilfskranfläche
- Kranstellfläche
- Lagerfläche
- Lichte Breite
- Rodung temporär
- Rüstfläche
- Wendetrichter
- Zuwegung
- Aufforstung mit standortgerechten Laubgehölzen
- Aufforstung mit standortgerechten Nadelgehölzen

Biotoptypen Definitionen - LANUV NRW (Stand April 2014)

- AB1 Buchen-Eichenmischwald
- AC0 Schwarzerlenwald
- AJ0 Fichtenwald
- AS1 Lärchenmischwald
- AT1 Kahlschlagfläche
- AU0 Aufforstung, Pionierwald
- FM0 Bach
- VB3b Waldwirtschaftsweg

0 25 50 75 100 m



Windpark Freudenberg

Eingriff WEA 2

EnBW Windkraftprojekte GmbH, Stuttgart

Bearbeitet: hb	Zeichnung: jf	Maßstab: 1:1.500 / A2	Blatt: 2.2	Datum: 22.03.2018
-------------------	------------------	--------------------------	---------------	----------------------

landschaftsarchitekten
freilandökologie
ingenieure



gutschker - dongus

Hauptstraße 34
55571 Odernheim
Fon (06755) 96936-0
Fax (06755) 96936-60
www.gutschker-dongus.de