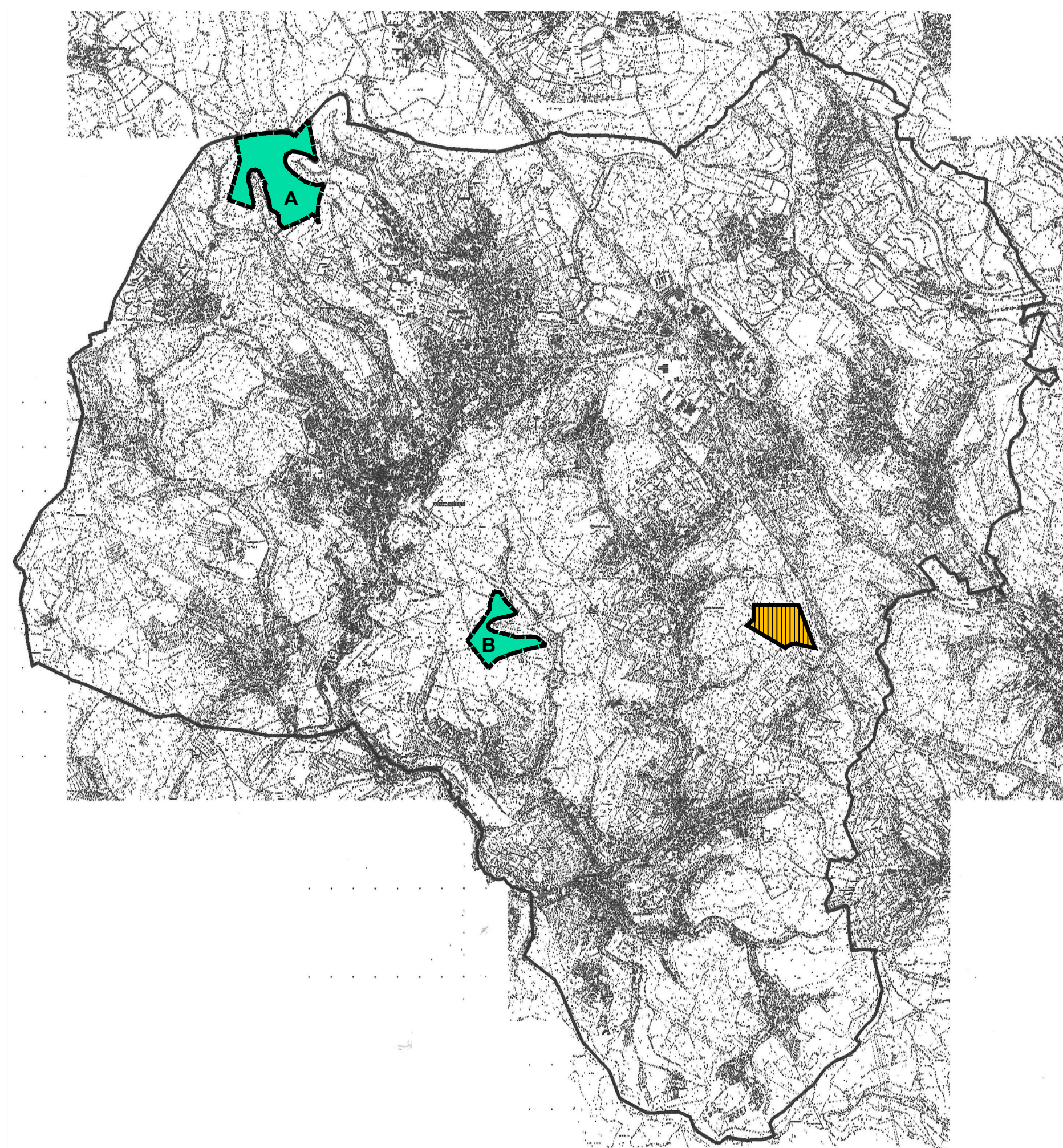


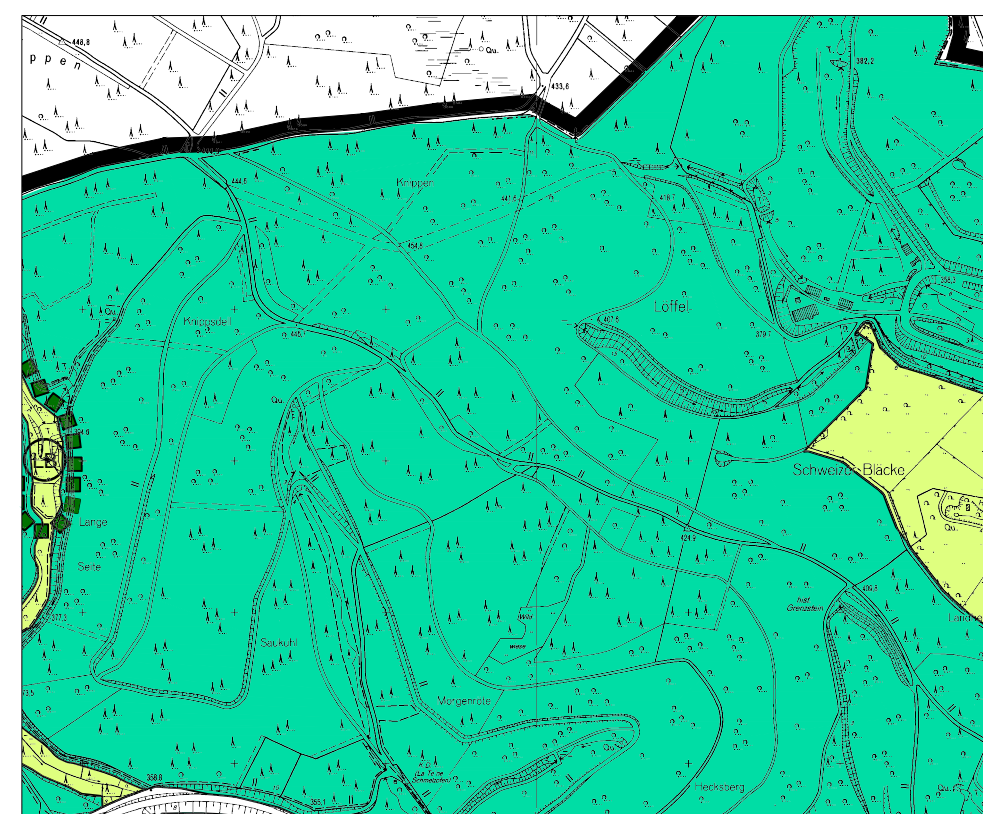
# 21. Änderung des Flächennutzungsplanes der Stadt Freudenberg (Darstellung von Konzentrationszonen für Windenergieanlagen im Bereich der Stadt Freudenberg)

Geltungsbereich der 21. Änderung des Flächennutzungsplanes ist der gesamte Außenbereich des Stadtgebietes



## Detaildarstellung der Konzentrationszonen von Windenergieanlagen

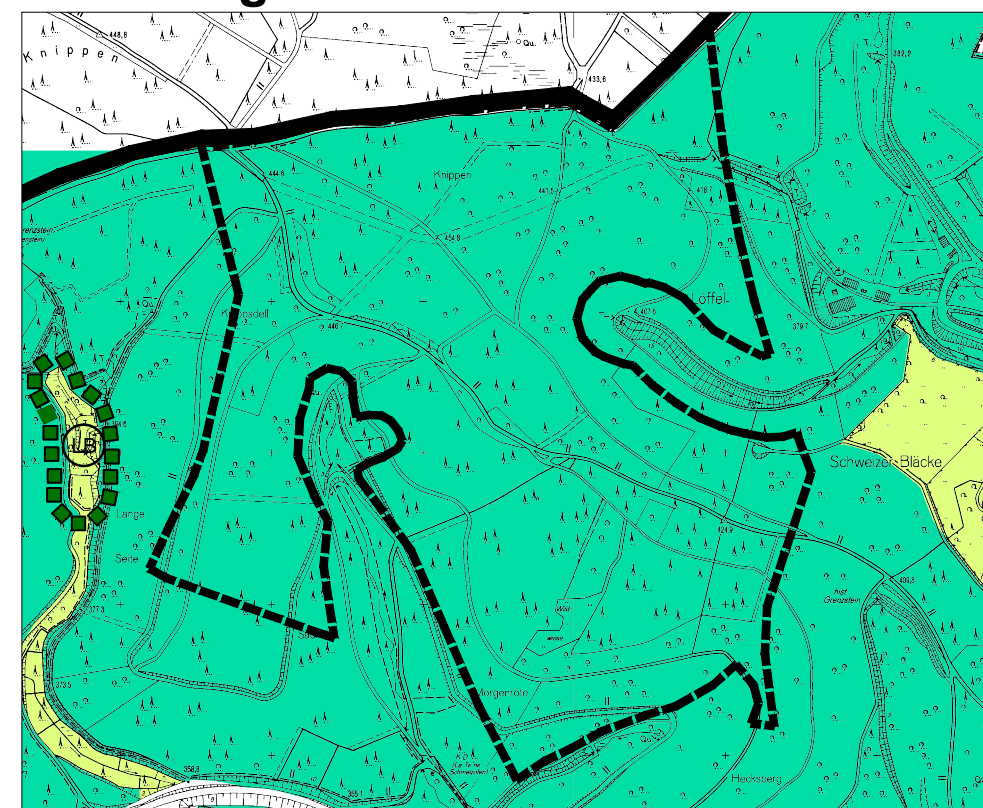
Bestand: Fläche A



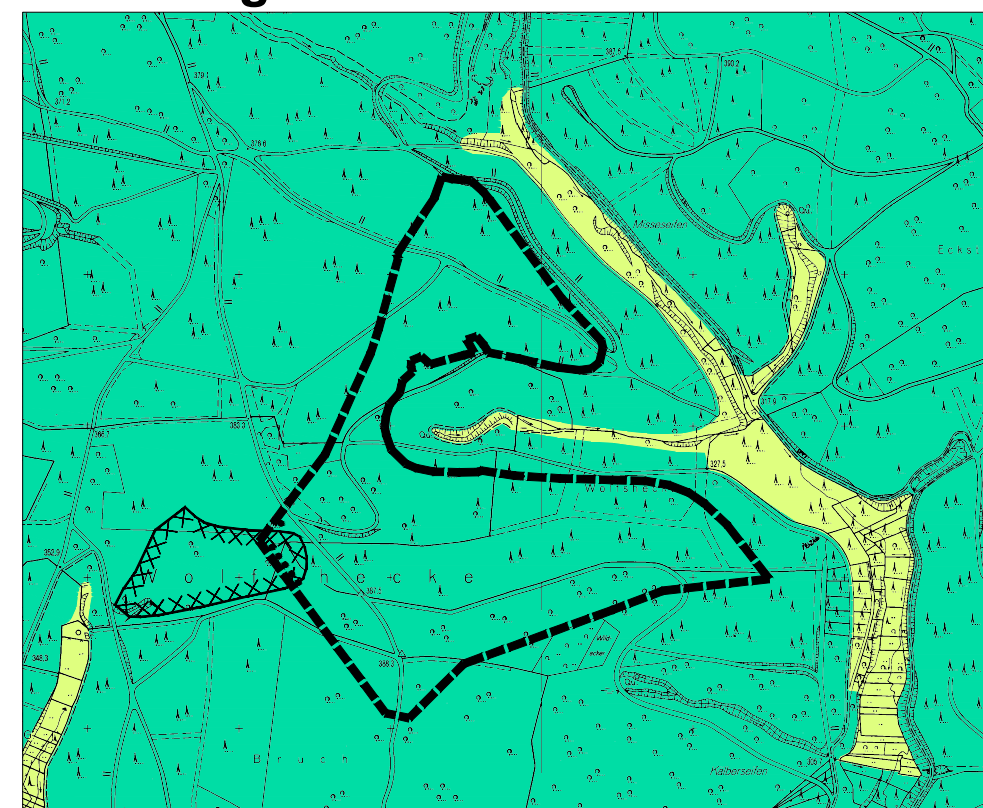
Bestand: Fläche B



Änderung: Fläche A



Änderung: Fläche B



### LEGENDE:

#### I. Darstellung

- Stadtgebietsgrenze
- Umgrenzung der Konzentrationszonen
- Flächen für Wald
- Flächen für die Landwirtschaft

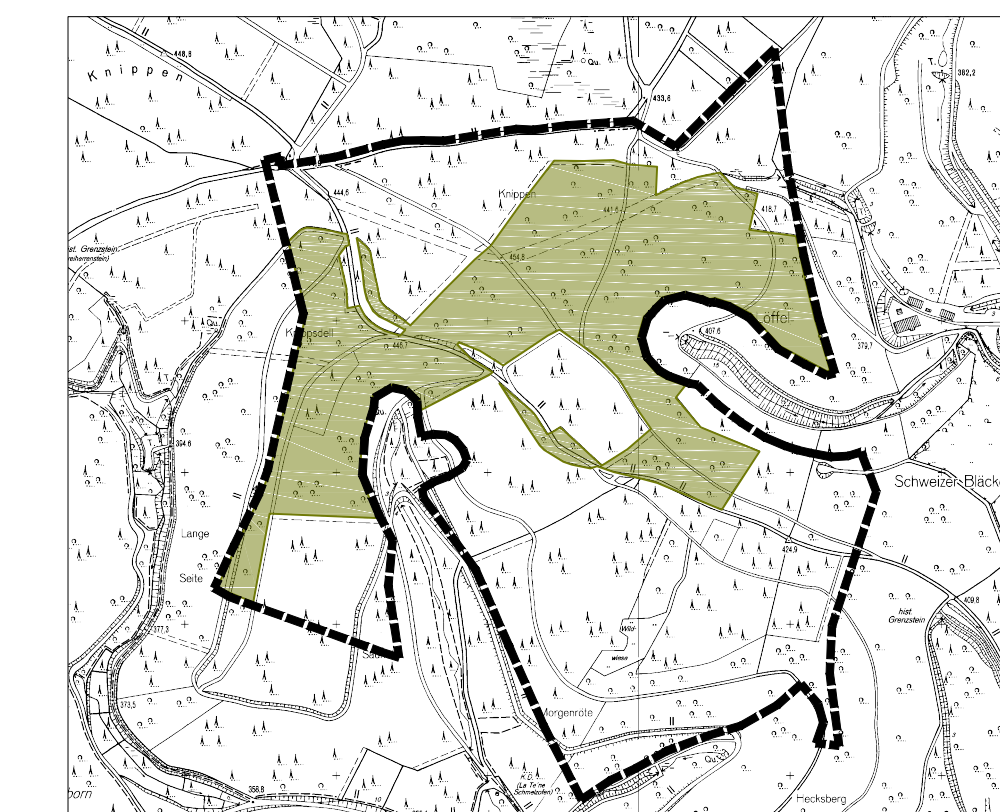
#### II. Nachrichtliche Darstellungen

- Flächen unter denen der Bergbau umgeht
- Überplante Vorrangzone der 1. Änderung des Flächennutzungsplanes
- Umgrenzung von Schutzgebieten und Schutzobjekten im Sinne des Naturschutzrechts
- Geschützter Landschaftsbestandteil

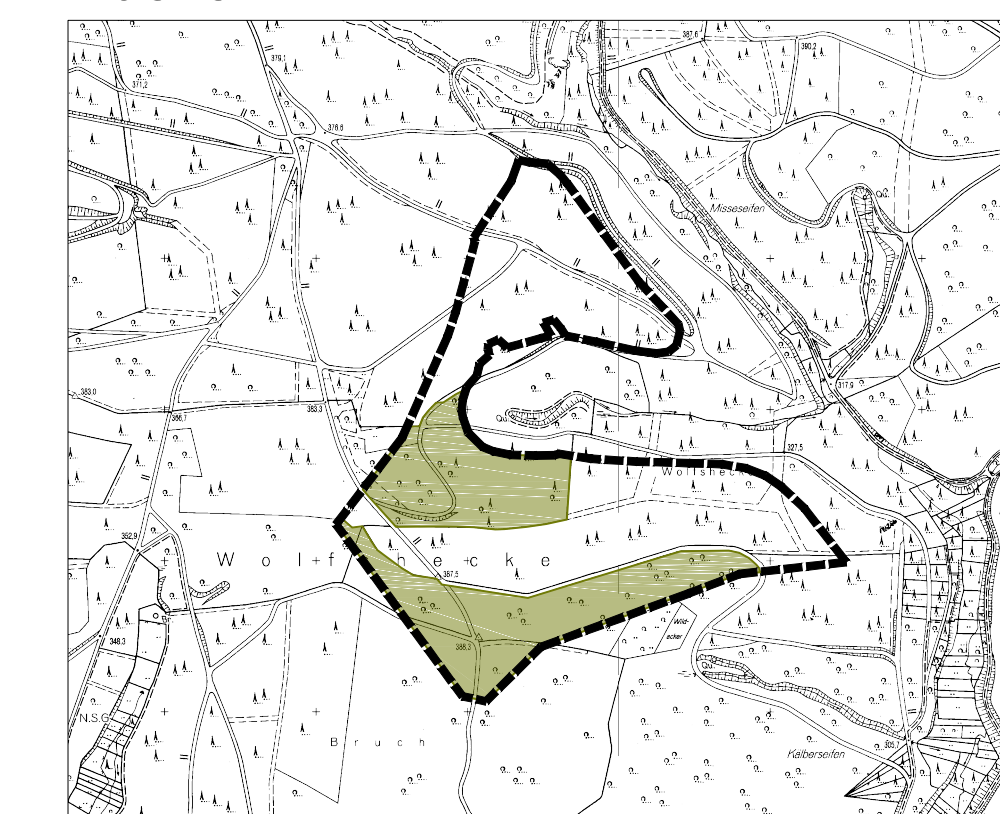
### III. Sonstige Hinweise

1. Darstellung des wertvollen Waldbestandes in den Konzentrationszonen entsprechen dem Umweltbericht (Anlage der Begründung)

#### Fläche A



#### Fläche B



2. In den nachgeordneten Verfahren (planungsrechtlich als auch bundesimmissionsschutzrechtlich) ist der Leitfaden des Ministeriums für Klimaschutz, Landwirtschaft, Natur- und Verbraucherschutz NRW (MKULNV), Landesamt für Natur, Umwelt und Verbraucherschutz NRW (LANUV) zur Umsetzung des Arten- und Habitatschutzes bei der Planung und Genehmigung von Windenergieanlagen in NRW zu beachten. Dies gilt insbesondere für windenergieempfindliche Arten wie Vögel und Fledermäuse.

### Das Verfahren:

Diese Änderung des Flächennutzungsplanes ist gem. § 2 Abs. 1 in Verbindung mit § 1 Abs. 8 (Bundesgesetzblatt I. S. 2414), zuletzt geändert durch Art. 1 des Gesetzes vom 11.06.2013 (BGB I. S. 1548) durch Beschluss des Rates der Stadt Freudenberg vom 27.06.2013 eingeleitet worden.

Freudenberg, den 29.06.2015  
Der Bürgermeister  
i.V.

gez. Schrader L.S.  
(Schrader)  
Stadtkämmerer

Die Öffentlichkeit wurden gem. § 3 Abs. 1 BauGB vom 24.06.2014 bis 08.07.2014 einschließlich über die vorliegende Planung informiert.

Freudenberg, den 29.06.2015  
Der Bürgermeister  
i.V.

gez. Schrader L.S.  
(Schrader)  
Stadtkämmerer

Der Stadtentwicklungsausschuss der Stadt Freudenberg hat in seiner Sitzung am 25.11.2014 diesen Änderungsentwurf nebst Begründung mit Umweltbericht und landschaftspflegerischem Fachbeitrag gebilligt und seine Offenlegung gem. § 3 Abs. 2 BauGB beschlossen.

Freudenberg, den 29.06.2015  
Der Bürgermeister  
i.V.

gez. Schrader L.S.  
(Schrader)  
Stadtkämmerer

Freudenberg, den 26.10.2015  
Die Bürgermeisterin  
i.V.

gez. Schrader L.S.  
(Schrader)  
Stadtkämmerer

Dieser Änderungsentwurf hat einschließlich der Begründung mit Umweltbericht gemäß § 3 Abs. 2 BauGB in der Zeit vom 13.04.2015 bis 13.05.2015 einschließlich offengelegen.

Freudenberg, den 29.06.2015  
Der Bürgermeister  
i.V.

gez. Schrader L.S.  
(Schrader)  
Stadtkämmerer

Der Rat der Stadt Freudenberg hat diese Änderung des Flächennutzungsplanes sowie die beigefügte Begründung mit Umweltbericht in seiner Sitzung am 25.06.2015 beschlossen.

Freudenberg, den 29.06.2015  
Der Bürgermeister  
i.V.

gez. Schrader L.S.  
(Schrader)  
Stadtkämmerer

Diese Änderung ist gemäß § 6 BauGB mit Verfügung vom 01.10.2015 Az.:35.2.1-1.4-SI-10/15 genehmigt worden.


Arnsberg, den 01.10.2015

gez. Aloff L.S.  
Die Bezirksregierung  
Im Auftrag

Die Genehmigung dieser Änderung ist gemäß § 6 Abs. 5 BauGB durch Veröffentlichung entsprechend der Hauptsatzung der Stadt Freudenberg im Amtsblatt am 24.10.2015 ortsblich bekanntgemacht worden. Mit dieser Bekanntmachung ist diese Änderung des Flächennutzungsplanes wirksam geworden.

Freudenberg, den 26.10.2015  
Die Bürgermeisterin  
i.V.

gez. Schrader L.S.  
(Schrader)  
Stadtkämmerer

 <b>STADT FREUDENBERG</b>	
<b>21. Änderung des Flächennutzungsplanes der Stadt Freudenberg</b>	
Blattgröße:	
Datum: Juni 2015	
Maßstab: ohne	
Stand: SATZUNGSBESCHLUSS	
<b>STADT FREUDENBERG Der Bürgermeister</b>	