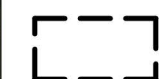










GESTALTUNG

-  Untersuchungsraum
-  Vorhabensgebiet
-  +90,0 Geländehöhen DGK 5 gemittelt

GESTALTUNG

-  Acker, intensiv
-  Graseinsaat für die Wachtel

Kartengrundlage:
Land NRW (2017), Luftbild Bildflug 2016:
Datenlizenz Deutschland - Namensnennung - Version 2.0
(www.govdata.de/dl-de/by-2-0)
Datensatz (URI): <https://registry.gdi-de.org/id/de.nw/DOP20>
(konvertiert in Gauß-Krüger-Koordinatensystem)



ANTRAG AUF ABGRABUNG
ABGRABUNG FUCHSERDE IN
DER STADT ELSDORF
Herr Michael Gülden
Frankenstraße 54-56
50189 Elsdorf

 **UTE REBSTOCK**
BÜRO FÜR LANDSCHAFTSPLANUNG
Auf dem Horst 15 Tel. 02402-1275303
52224 Stolberg-Mausbach

LBP - 1

GESTALTUNG

Dezember 2016 M = 1 : 5'000 (A3)