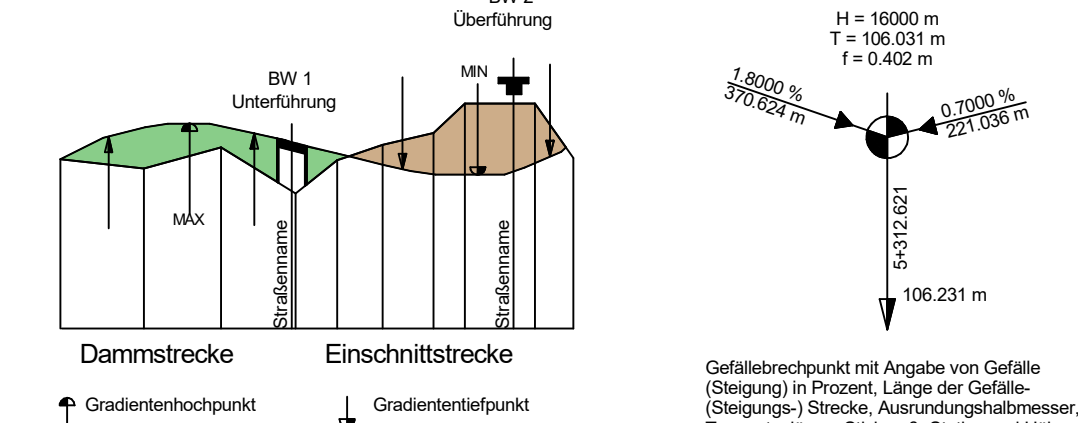
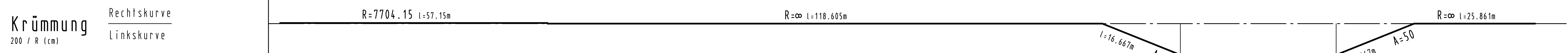
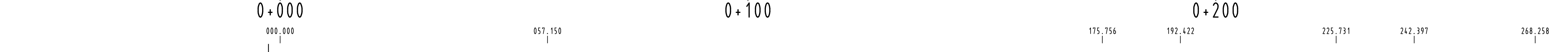
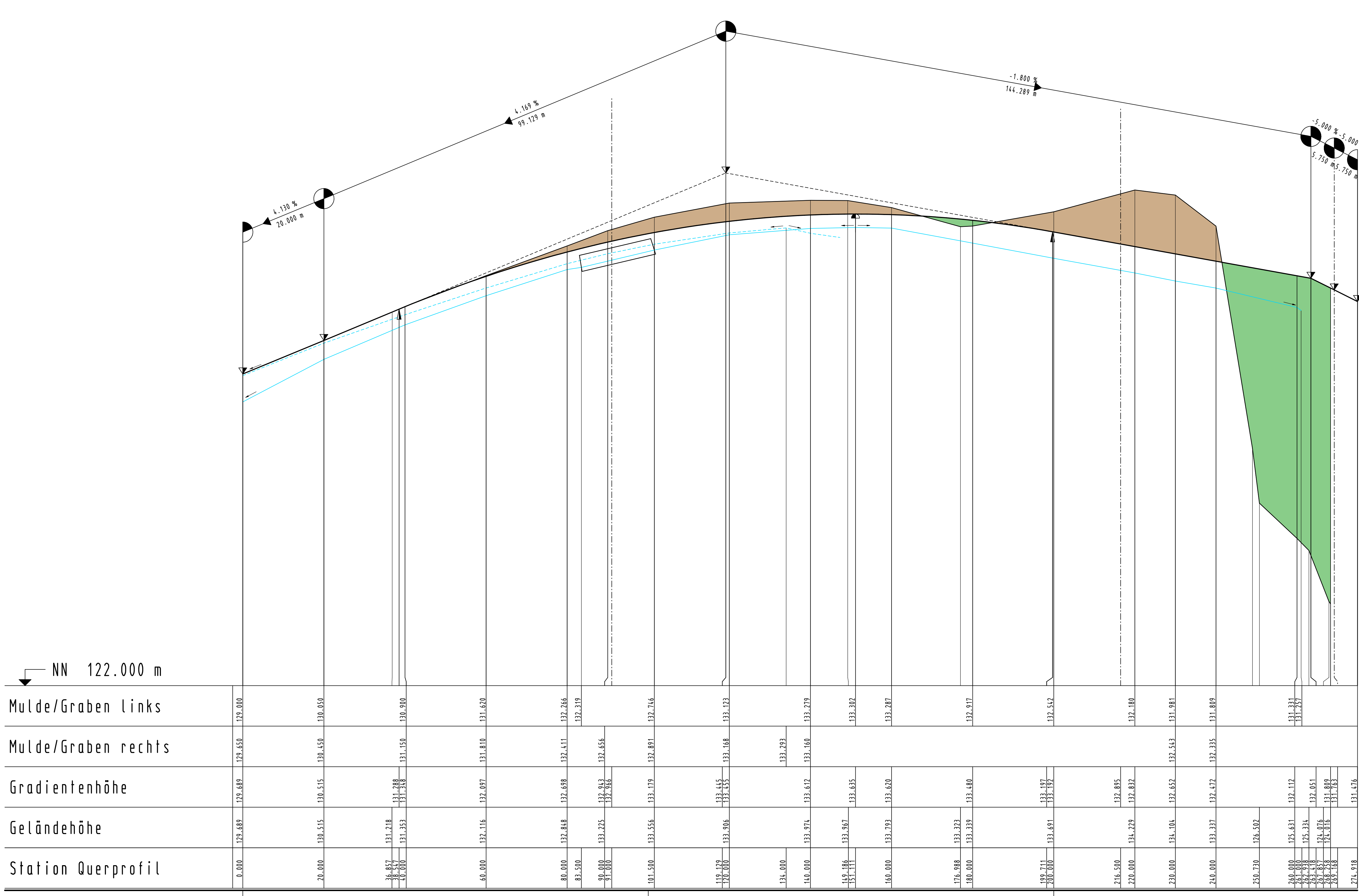


H = 2700,000 m
 T = 80,582 m
 f = 1,202 m
 km = 0,119,129
 h TS = 134,648 m

Zeichenerklärung



- Wall / Zaun links
- Wall / Zaun rechts
- Graben / Mulde links Rohrleitung links
- Graben / Mulde rechts Rohrleitung rechts
- Schacht links und rechts
- Schacht rechts
- Schacht links



Satzungsgemäß ausgelegt
 in der Zeit vom _____
 bis _____
 in der Gemeinde _____
 Zeit und Ort der Auslegung sind rechtzeitig vor Beginn der Auslegung ortstüblich bekannt gemacht worden.
 Gemeinde: _____
 (Dienstseege)
 (Unterschrift)

Zugehöriger Entwurf	
Aufgestellt Bielefeld, 08.04.2011 Der Leiter der Regionalniederlassung OWL i.A. _____ gez. Oldemeyer	Geprüft Gelsenkirchen, 04.08.2011 Der Direktor des Landesbetriebes Straßenbau NRW i.A. _____ gez. Brinkschmidt
Gesehen Bonn, 08.01.2013 Bundesministerium für Verkehr, Bau- und Stadtentwicklung Abteilung Straßenbau i.A. _____ gez. Bldinger	Gesehen Düsseldorf, 14.08.2012 Ministerium für Bauen, Wohnen, Stadtentwicklung und Verkehr des Landes NRW i.A. _____ gez. Querdell
Regionalniederlassung Ostwestfalen-Lippe Stapenhorststraße 119, 33615 Bielefeld	Straßen.nrw Landesbetrieb Straßenbau Nordrhein-Westfalen Projekt-Nr.: 01-0416

Nr.	Art der Änderung	Datum	Zeichen

FESTSTELLUNGSENTWURF

Landesbetrieb Straßenbau Nordrhein-Westfalen	Unterlage / Blatt-Nr.: 6.2 / 7
Straße: B 238	Höhenplan B 238 alt
PROJIS-Nr.:	Maßstab: 1:500 / 50
Neubau der B 238 Ortsumgehung Lemgo (L 712 - B 238alt) Blau-km 4+545,00 - 7+647,895	
Aufgestellt: Bielefeld, 22.06.2020	
Der Leiter der Regionalniederlassung Ostwestfalen-Lippe	
i.A. <i>M. Rose</i> (Manuela Rose)	