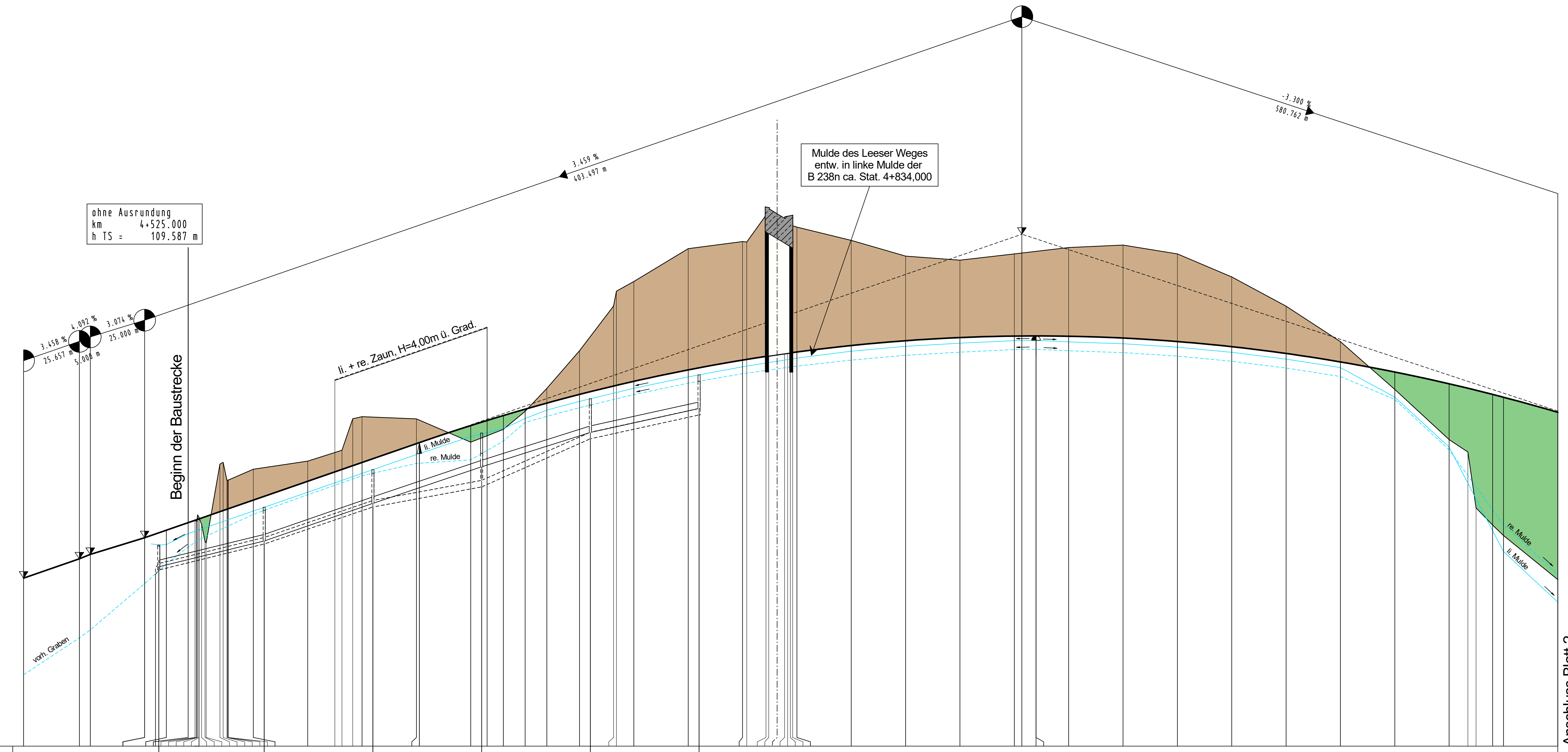
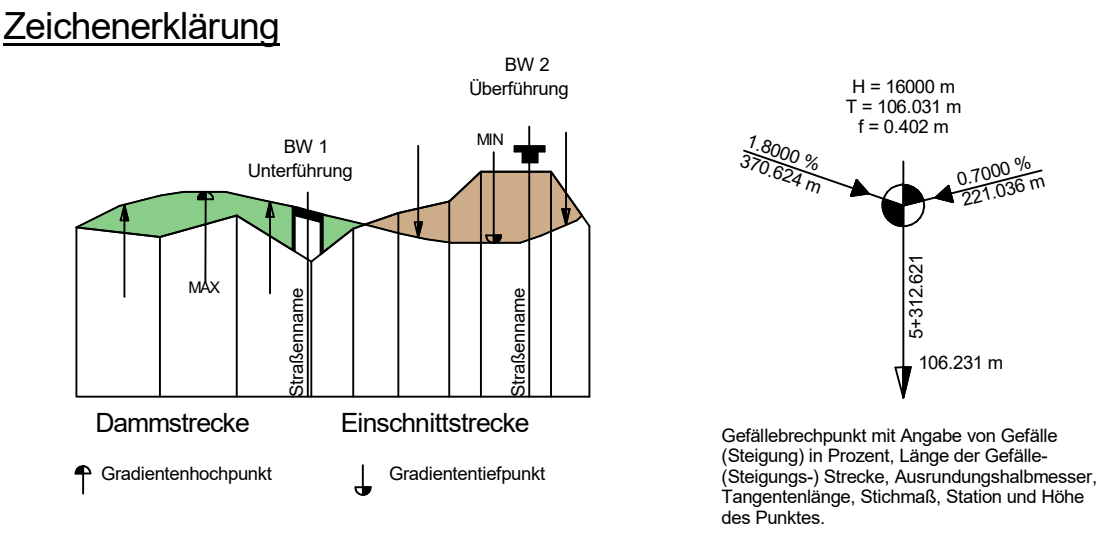


Bauwerk Nr. 1

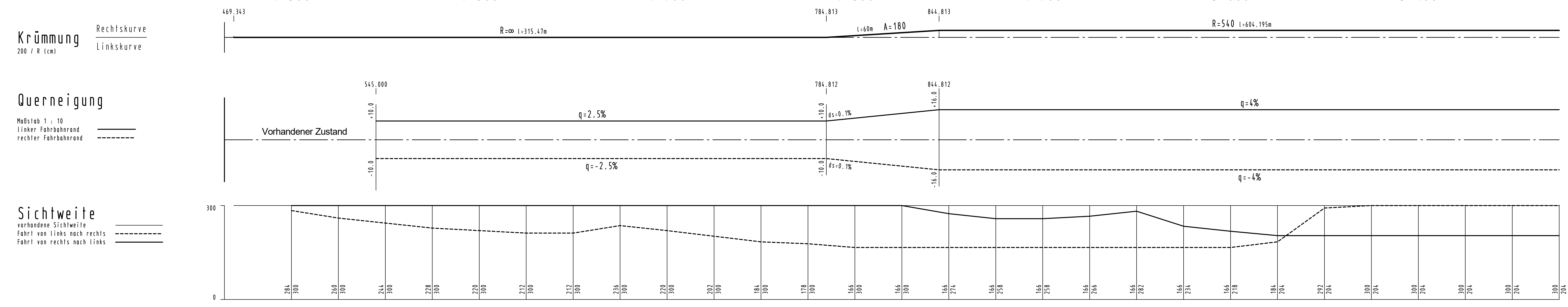
oben	Leeser Weg K 33
unten	238 m
Bau-Id.	4-115.022
Bau-Id.	4-189.979
Straßenbreite	19,972 m
Lichte Weite	17,909 m
Lichte Höhe	> 4,70 m
Gesamthöhe	> 1,35 m
Kreuzungswinkel	31,26°
Breite zw. Gel.	12,25 m
Prüfungsskizze	DN-Schnittpunkt 101

H	= 8200,000 m
T	= 277,119 m
f	= 4,683 m
km	= 4,928,497
h TS	= 123,544 m



Anschluss Blatt 2

Entwässerung links			DN 300 B		DN 300 B		DN 300 B		DN 300 B		DN 300 B		DN 300 B					
Entwässerung rechts			DN 300 B		DN 300 B		DN 300 B		DN 300 B		DN 300 B		DN 300 B					
Mulde/Graben links																		
Mulde/Graben rechts																		
Gradientenhöhe	107,777	108,411	108,832	109,587	109,888	109,888	109,888	110,452	109,500	109,938	111,317	110,652	110,833	111,561	111,639			
Geländehöhe	107,773	108,611	109,871	109,888	109,888	109,888	109,888	110,452	109,500	109,938	111,317	110,652	110,833	111,561	111,639			
Station	449,343	455,000	459,000	455,000	455,000	455,000	455,000	460,000	455,000	455,000	460,000	455,000	455,000	460,000	465,000			



Satzungsgemäß ausgelegen  
in der Zeit vom \_\_\_\_\_ bis \_\_\_\_\_  
in der Gemeinde \_\_\_\_\_

Zeit und Ort der Auslegung sind rechtzeitig vor Beginn der Auslegung öffentlich bekannt gemacht worden.

Gemeinde: \_\_\_\_\_ (Bauabteilung)

\_\_\_\_\_ (Unterschrift)

**Zugehöriger Entwurf**

Aufgestellt: Bielefeld, 08.04.2011 Der Leiter der Regionalniederlassung Ostw. IA. _____ gez. Oldemeyer	Geprüft: Gelsenkirchen, 04.08.2011 Der Direktor des Landesbetriebes Straßenbau NRW IA. _____ gez. Brinkschmidt
Gesehen: Bonn, 08.01.2013 Bundesministerium für Verkehr, Bau- und Stadterwicklung Abteilung Straßenbau IA. _____ gez. Biedinger	Gesehen: Düsseldorf, 14.08.2012 Ministerium für Bauwesen, Wohnbau, Stadterwicklung und Verkehr des Landes NRW IA. _____ gez. Quertel

**Regionalniederlassung Ostwestfalen-Lippe**  
Stapenhorststraße 119, 33615 Bielefeld

**Straßen.NRW**  
Landesbetrieb Straßenbau NRW

Projekt-Nr.: 01-0416

Nr. _____	Art der Änderung _____	Datum _____	Zeichen _____
-----------	------------------------	-------------	---------------

**FESTSTELLUNGSENTWURF**

Landesbetrieb Straßenbau Nordrhein-Westfalen Straße: B 238 PROJ-Nr.: _____	Unterlage / Blatt-Nr.: 6.1 / 1 Höhenplan B 238 Maßstab: 1:1.000 / 100
Neubau der B 238 Ortsumgehung Lemgo (L 712 - B 238alt) Bau-km 4+545,00 - 7+047,855	
Aufgestellt: Bielefeld, 22.06.2020 Der Leiter der Regionalniederlassung Ostwestfalen-Lippe IA. _____ IA. _____ (Manuela Rose)	