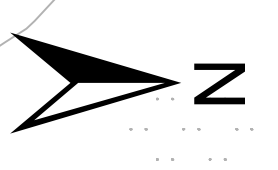


Kreis Lippe
Gemarkung Lemgo
Flur 37

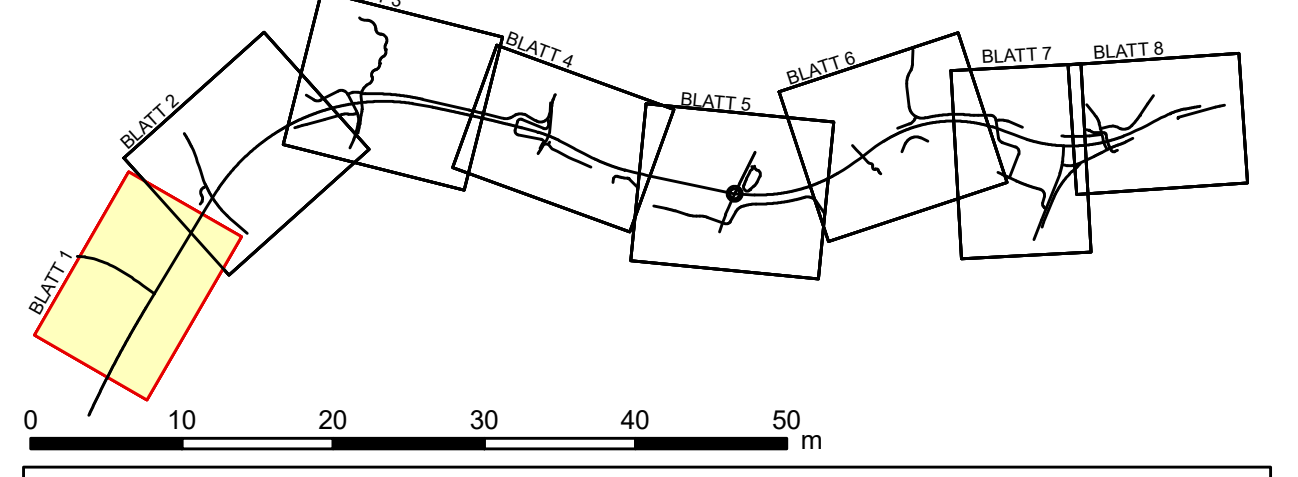


Landschaftspflegerische Begleitplan (LBP)
Neubau der B 238, OU Lemgo (L 712n - B 238a)
Lageplan der landschaftspflegerischen Maßnahmen (Blatt 1)

- Maßnahmen**
- Anpflanzung von Gehölzen
 - Landschaftsrasen
 - Landschaftsrasen feucht im Bereich der Mulden
 - Entwicklung von Krautfluren / Hochstaudenfluren / Uferandstreifen
 - Umwandlung von Acker zu Extensivgrünland
 - Umwandlung von Acker in Brache
 - Entsiegelung von versiegelten Bodenflächen
 - Wiederherstellung der vorübergehend in Anspruch genommenen Biotopstrukturen im Bereich der Baustreifen (Wiederherstellungsmaßnahme)
 - Freilegung eines Gewässers
 - Anlage von Kleingewässern
 - Vegetationsschutzzaun / Einzelbaumschutz während der Bautätigkeit
 - Technische Sperre- und Leiteinrichtung für Fledermäuse (Überflughilfe)
 - Amphibienleiteinrichtung
 - Amphibiendurchlass
 - Sperrzaun für Amphibien während der Bauphase
- Maßnahmenbezeichnung
Bezug zur fortlaufenden Konfliktnummer
- | | |
|---|------------|
| G 1 | K 1 |
| Ansaat aller Straßennebenflächen mit Landschaftsrasen ... | |
- Erläuterung der Maßnahme
- S = Schutzmaßnahme
V = Vermeidungsmaßnahme
A = Ausgleichsmaßnahme
G = Gestaltungsmaßnahme
W = Wiederherstellungsmaßnahme
- CEF = Vorgezogene Ausgleichsmaßnahme (continuous ecological functionality) und Schutz- / Vermeidungsmaßnahmen für den besonderen Artenschutz

Bestandskürzel
HA0.aci Bestandskürzel siehe Legende zum Bestands- und Konfliktplan (Unterlage 19.1) (Code entsprechend Biotoptypenliste "LANUV-Model" (LANUV 2008))

- Nachrichtlich**
- Fahrbahn, Gehweg etc. versiegelt
 - Geh-/Radweg versiegelt
 - Wirtschaftsweg, befestigt, wassergebundene Decke
 - Lärmschutzwand
 - Raubbettnulde



Kuhlmann & Stucht arch.
Landschaftsplanung • Umweltplanung

Stalleckenweg 5 • 44667 Bochum • Tel.: 02327/228020 • Fax: 02327/228029
Email: info@kuhlmann-stucht.de • Internet: www.kuhlmann-stucht.de

bearbeitet: Witschel gezeichnet: Witschel geprüft: Stucht Datum: 22.06.2020 Projekt-Nr.: 1904

Satzungsgemäß ausgelegen in der Zeit vom _____ bis _____ in der Gemeinde _____

Zeit und Ort der Auslegung sind rechtzeitig vor Beginn der Auslegung ortsüblich bekannt gemacht worden.

Gemeinde: _____ (Dienststempel)

(Unterschrift)

Regionalniederlassung Ostwestfalen-Lippe
Stapenhorststraße 119, 33615 Bielefeld

Straßen.NRW
Projekt-Nr.: 01-0416

Nr.	Art der Änderung	Datum	Zeichen

FESTSTELLUNGSENTWURF

Landesbetrieb Straßenbau Nordrhein-Westfalen
Straße: B 238
PROJIS-Nr.: _____

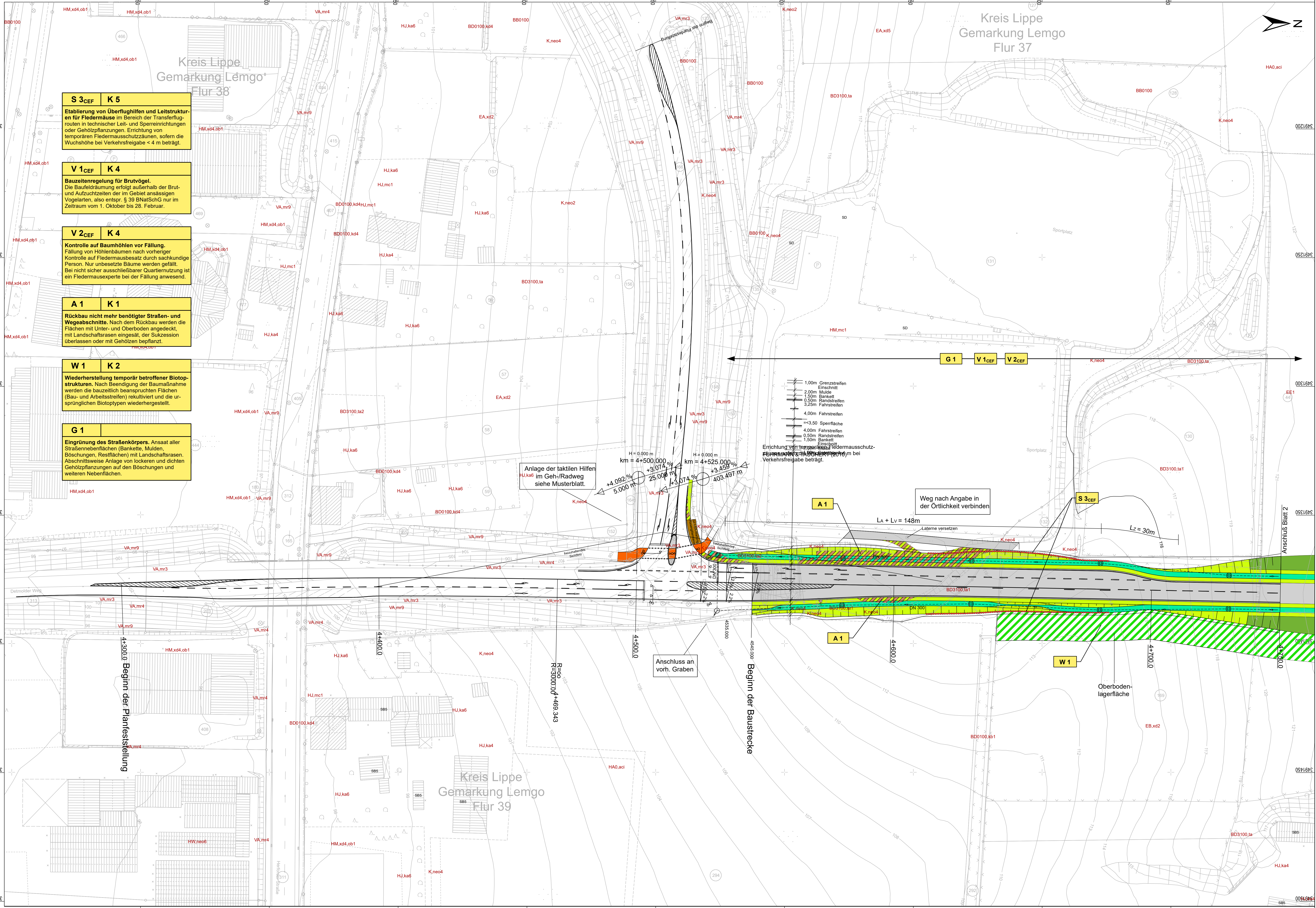
Unterlage / Blatt-Nr.: 9.2 / 1
Lageplan der landschaftspflegerischen Maßnahmen
Maßstab: 1 : 500

Neubau der B 238
Ortsumgehung Lemgo
(L 712 - B 238 alt)

Aufgestellt: Bielefeld, 22.06.2020

Der Leiter der Regionalniederlassung Ostwestfalen-Lippe
IA: *M. Rose*

- | | |
|---|------------|
| S 3_{CEF} | K 5 |
| Etablierung von Überflughilfen und Leitstrukturen für Fledermäuse im Bereich der Transferflugrouten in technischer Leit- und Sperrrichtungen oder Gehölzpflanzungen. Errichtung von temporären Fledermausschutzzaunen, sofern die Wuchshöhe bei Verkehrsfreigabe < 4 m beträgt. | |
- | | |
|--|------------|
| V 1_{CEF} | K 4 |
| Bauzeitenregelung für Brutvögel. Die Bauzeitregelung erfolgt außerhalb der Brut- und Aufzuchtzeiten der im Gebiet ansässigen Vogelarten, also entsg. § 39 BNatSchG nur im Zeitraum vom 1. Oktober bis 28. Februar. | |
- | | |
|---|------------|
| V 2_{CEF} | K 4 |
| Kontrolle auf Baumhöhlen vor Fällung. Fällung von Höhlenbäumen nach vorheriger Kontrolle auf Fledermausbesatz durch sachkundige Person. Nur unbesetzte Bäume werden gefällt. Bei nicht sicher ausschließbarer Quartiersnutzung ist ein Fledermauserteil bei der Fällung anwesend. | |
- | | |
|---|------------|
| A 1 | K 1 |
| Rückbau nicht mehr benötigter Straßen- und Wegeabschnitte. Nach dem Rückbau werden die Flächen mit Unter- und Oberboden angegedekt, mit Landschaftsrasen eingesät, der Sukzession überlassen oder mit Gehölzen bepflanzt. | |
- | | |
|---|------------|
| W 1 | K 2 |
| Wiederherstellung temporär betroffener Biotopstrukturen. Nach Beendigung der Baumaßnahme werden die bauzeitlich beanspruchten Flächen (Bau- und Arbeitsstreifen) rekultiviert und die ursprünglichen Biotoptypen wiederhergestellt. | |
- | |
|--|
| G 1 |
| Eingrünung des Straßenkörpers. Ansaat aller Straßenebenenflächen (Bankette, Mulden, Böschungen, Restflächen) mit Landschaftsrasen. Abschnittsweise Anlage von lockeren und dichten Gehölzpflanzungen auf den Böschungen und weiteren Nebenflächen. |



- 1,00m Grenzstreifen
- Einschnitt
- 2,00m Mulde
- 1,50m Bankette
- 0,50m Randstreifen
- 3,50m Fahrbahnbreite
- 4,00m Fahrbahnbreite
- ≈3,50 Sperrfläche
- 4,00m Fahrbahnbreite
- 0,50m Randstreifen
- 1,50m Bankette
- Einschnitt