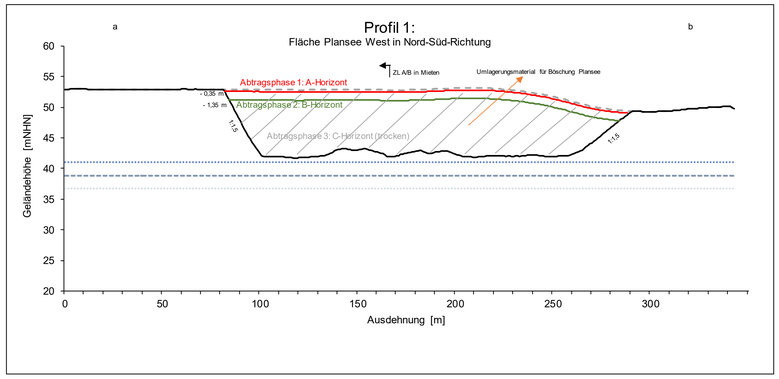

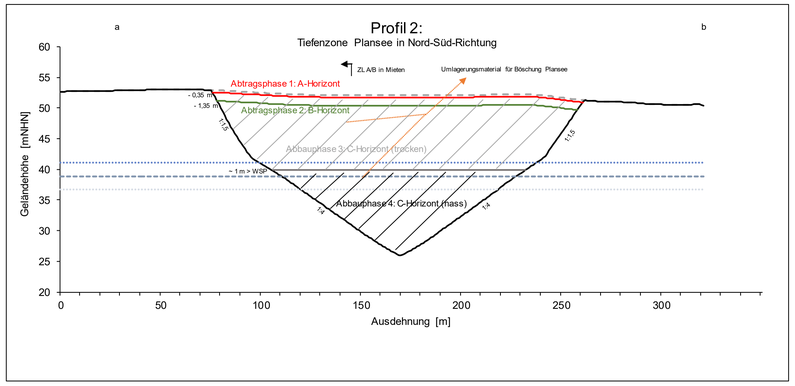

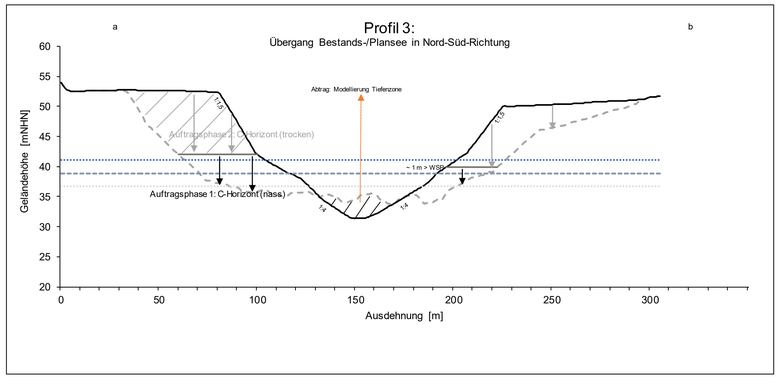

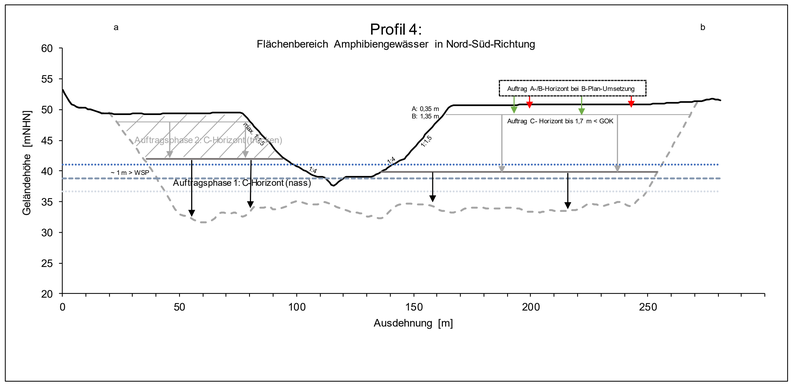

Die schraffierten Flächen in Profil 3 und 4 werden temporär bis 1 Meter über maximalem Grundwasserstand verfüllt und
mit Bodenmaterial aus der späteren Baufläche des städtebaulichen Entwurfs "Köln-Rondorf Nordwest" vom 26.02.2020 aufgefüllt

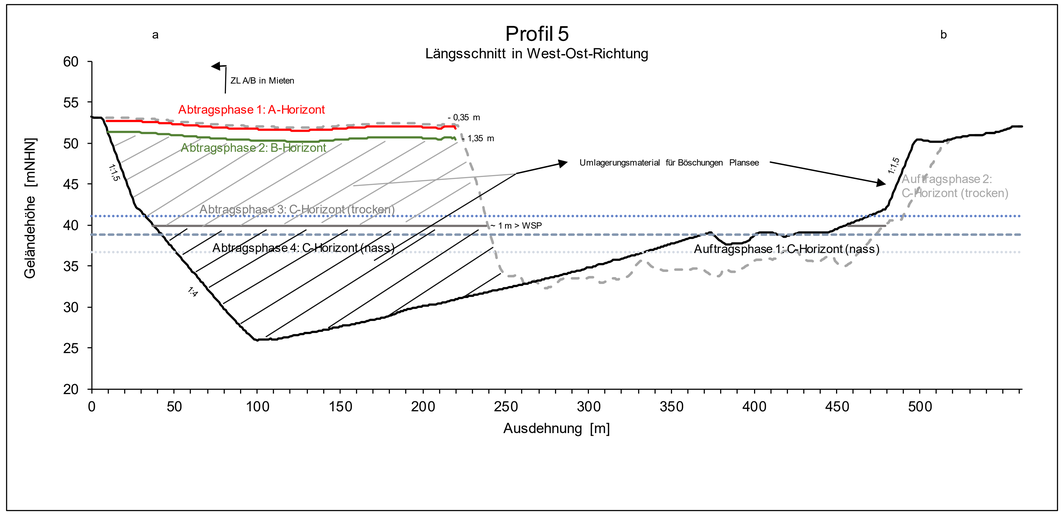

Zeichenerklärung

- Geländeoberkante Bestandssee
- Geländeoberkante Plansee
- niedriger Grundwasserstand (36,72 mNHN, Angaben EV)
- mittlerer Grundwasserstand (38,84 mNHN, Angaben EV)
- hoher Grundwasserstand (41,09 mNHN, Angaben EV)

Anmerkung: Darstellung der Profile 1:4 überhöht

Index	Datum	Name	Art der Änderung

Profile Vergleich Bestands-/ Plansee

Auftraggeber
Amelis
AMELIS Projektentwicklungs GmbH & Co. KG
Oskar-Jäger-Straße 173 Tel.: 02102 / 92 86 - 0
50825 Köln Fax: 02102 / 92 86 - 369
Köln, den 09.09.2020 Unterschrift

Planverfasser
Planungsbüro Koenzen
Wasser und Landschaft
Schulstraße 37 | 40721 Hilden
Telefon: +49 (0) 2103 - 90884-0
E-Mail: info@planungsbuero-koenzen.de
Internet: www.planungsbuero-koenzen.de
Hilden, den 09.09.2020 Unterschrift

Projektnummer: 18_19
bearbeitet: Jan
gezeichnet: Goe
geprüft: Haa

Projekt/Planbezeichnung
Teilverlegung Galgenbergsee
in Köln Rondorf Nord-West
Heft 2 - Technische Planung

Plannummer: TP - 2/2
Maßstab: i.O. 1 : 1000
Erstellungsdatum: September 2020

Amtsleiter | Abteilungsleiter | Gruppenleiter