

# KWR-Deponie Inden II





## Lageplan des zukünftigen Gewässers in Bezug auf das an der Inde ausgewiesene Überschwemmungsgebiet

Bearbeitet :	Klein	02/2023	Maßstab :	1 : 5 000
Nachtrag :		/	Zeichnung Nr :	
<b>Anlage</b>				

© Geobasisdaten: © RWE Power AG  
 © Zeichnungsinhalt: © RWE Power AG  
 © Topografische Dienst Kadaster, Nederland, Emmen

Diese Unterlage darf nur mit vorheriger Zustimmung der RWE Power AG an Dritte weitergegeben, verbreitet, durch Bild- oder sonstige Informationsträger wiedergegeben oder vervielfältigt werden. Sie enthält Betriebs-/Geschäftsgeheimnisse sowie geistiges Eigentum der RWE Power AG im Sinne des UIG. Alle Nutzungs- und Verwertungsrechte liegen bei der RWE Power AG.

**Legende:**

-  Inde (ofwk3d\_3bwp)
-  vorläufig gesicherte Überschwemmungsgebiete
-  Bestand
-  Planung

