Lageplan
M 1:250

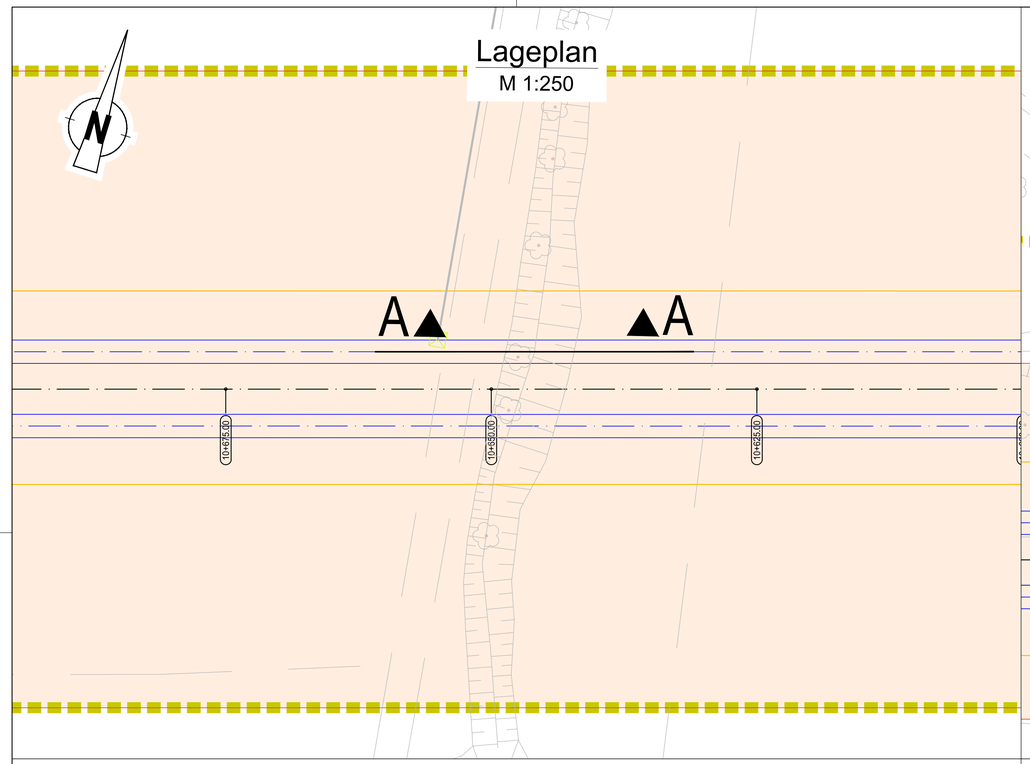

Lageplan
M 1:250

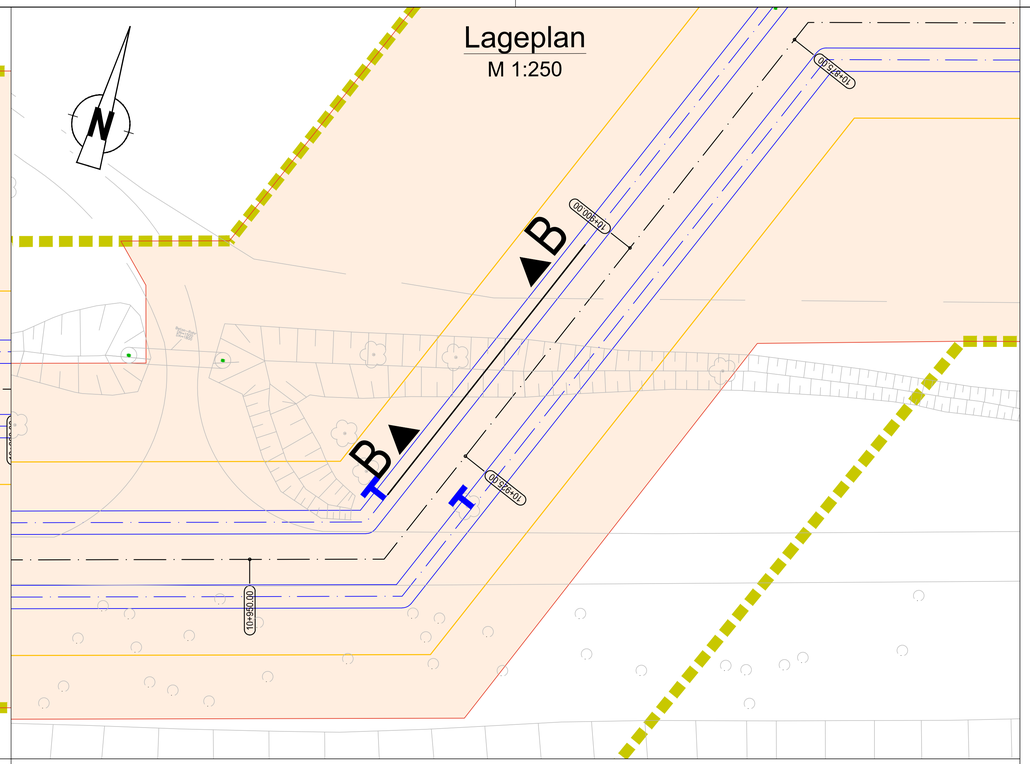

LEGENDE:

PLANUNG:

- Rohrleitung DN 2200 St
- 0+000.00 Stationierung der Korridorachse
- Arbeitsstreifengrenze
- T Mannloch / Entleerung (siehe Detailplan)
- Korridorgrenze
- Arbeitsstreifen

Längsschnitt A-A HAM1
M 1:100

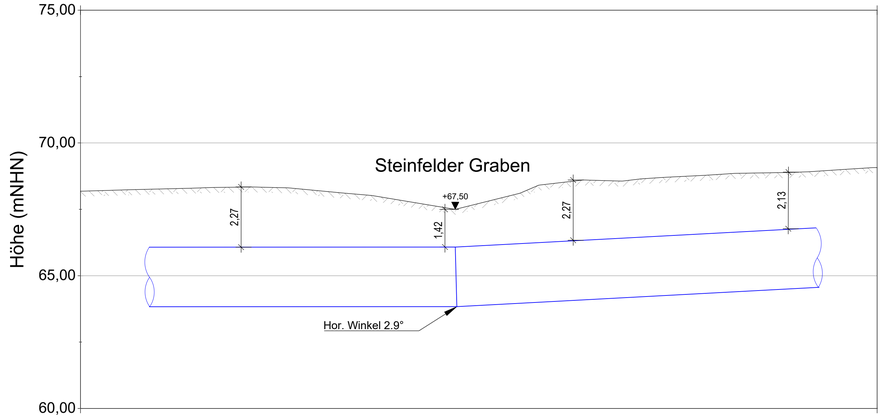

Längsschnitt B-B HAM1
M 1:100

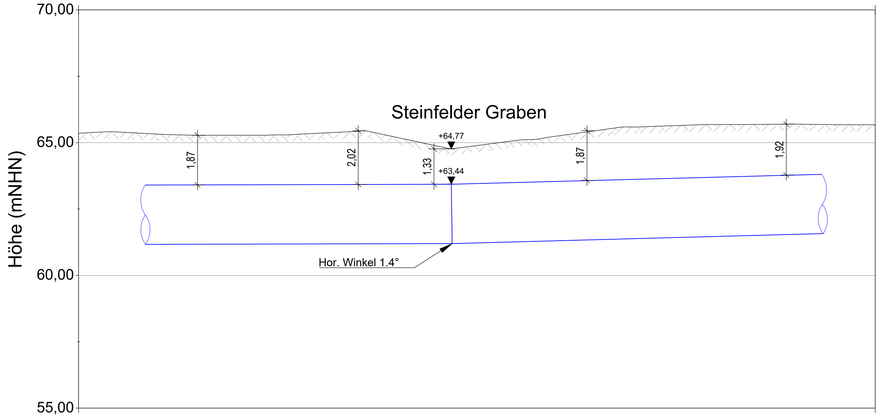

Diese Unterlage darf nur mit vorheriger Zustimmung der RWE Power AG an Dritte weitergegeben, verbreitet, durch Bild- oder sonstige Informationsträger wiedergegeben oder vervielfältigt werden. Sie enthält Betriebs-/Geschäftsgeheimnisse sowie geistiges Eigentum der RWE Power AG im Sinne des UIG. Alle Nutzungs- und Verwertungsrechte liegen bei der RWE Power AG.

Index	Ergänzung bzw. Änderung:	Datum:	Gez.:	Gepr.:

spiekermann

Dorsch Gruppe
Dorsch Engineers

Projekt-Nr.:		
	Datum	Name
Bearb.:	29.01.2025	Sat
Gez.:	02.12.2024	Sat
Gepr.:	29.01.2025	Krug

Bauvorhaben:

Rheinwassertransportleitung
zur Befüllung der Tagebaue
Garzweiler und Hambach

RWE
RWE Power AG
Auenheimer Straße 25
50129 Bergheim

Genehmigungsplanung

Objekt / Bauteil:
R300 - Speedway Hambach

Dokumentenartgr:
RDP - Detailplan

Planbezeichnung:
Lagepläne und Längsschnite
Rohrtrasse Stat. 10+620 bis 10+900
Unterquerung Steinfelder Graben

Plan-Nummer:	Blattgröße:	Maßstab:
RWTL-DISI-00156_G-00	970 x 500	1 : 200/100

aufgestellt:	genehmigt:	Planstatus:
Düsseldorf,	Bergheim,	

DATE: Sonntag, 29.01.2025
CONFIG: RWTL-DISI-00156_G-00_R300-RDP_Hambach_Graben
DRAWING: RWTL-DISI-00156_G-00
PLOTTER: DWG To PDF.pc3 PAPER: ISO A0 (841.00 x 1189.00 mm)
FILE: \\dorsch.local\PROJEKTE\RWE_Werk\L_Grube\RWTL_DISI_DWG\RDP_Werk\L_Grube_DISI\RWTL-DISI-00156_G-00.dwg LAYOUT: Layout1
spiekermann