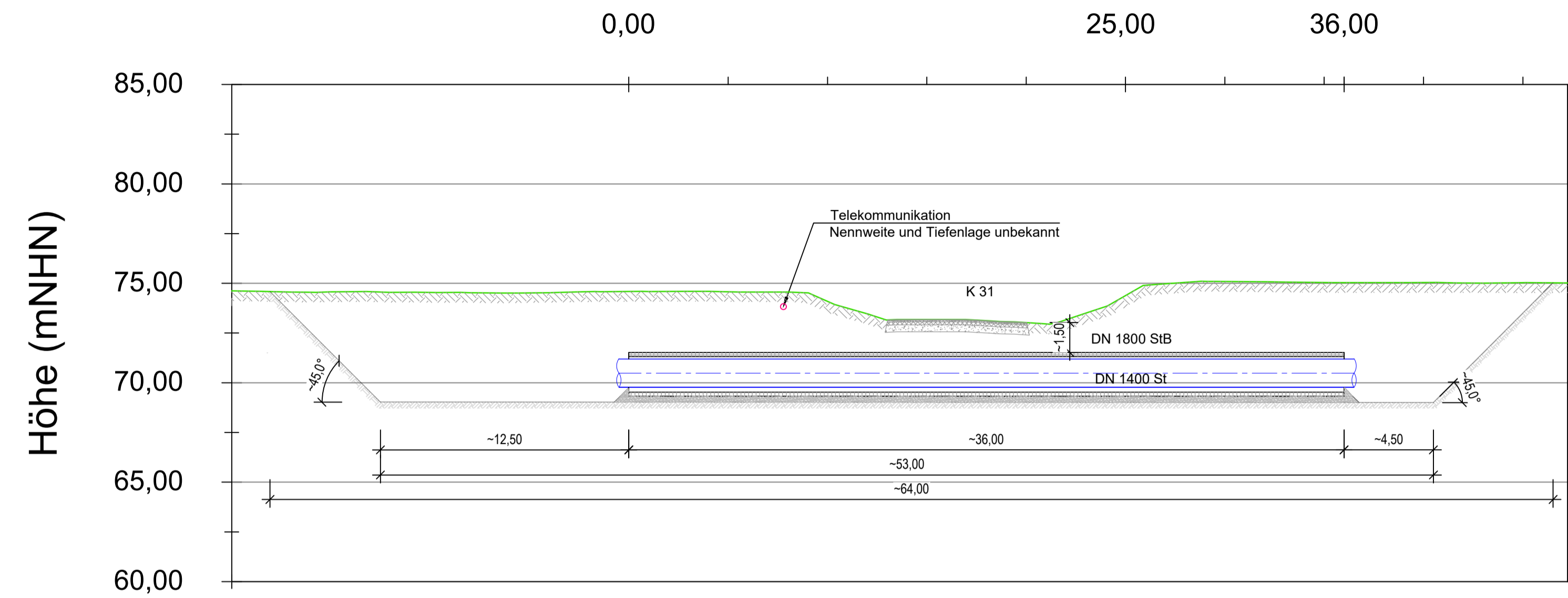


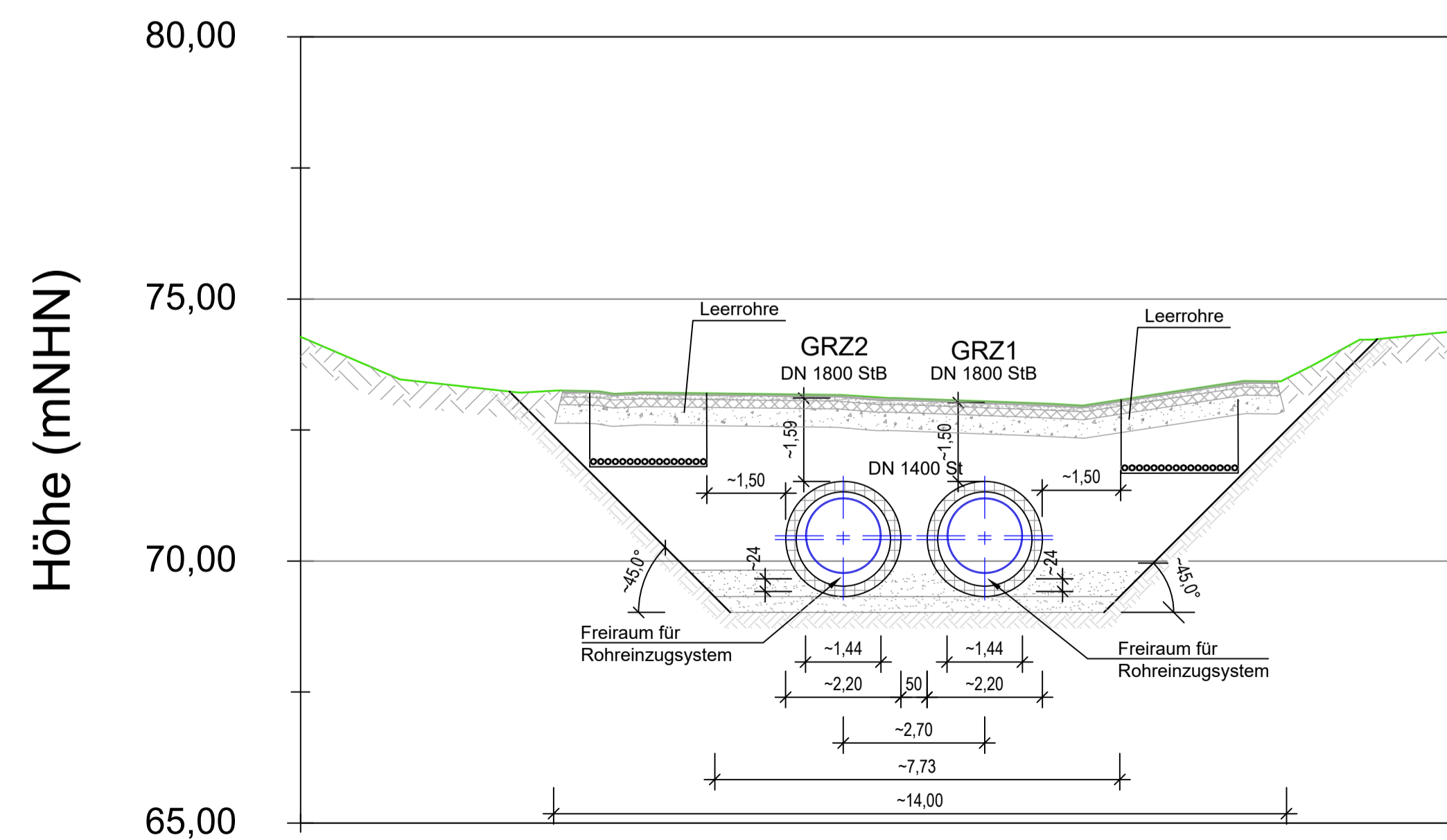
Längsschnitt B - B

K 31
M 1:200



Querschnitt A - A

K 31
M 1:100



LEGENDE:

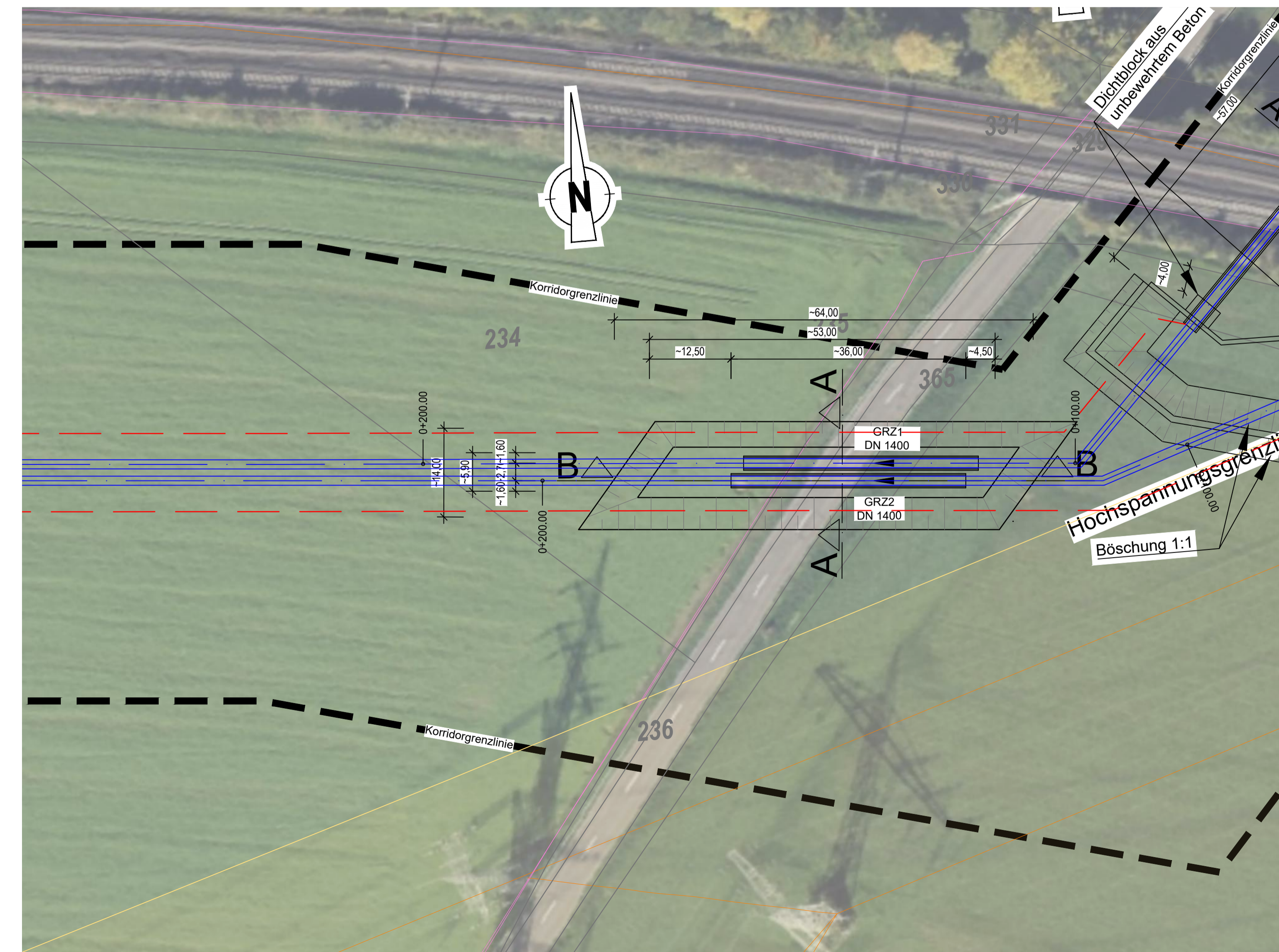
PLANUNG:

- Rohrleitungen mit Stationierung
- Schutzrohr Stb
- Kabeltrasse
- Korridorgrenze

VERSORGUNGSLEITUNGEN:

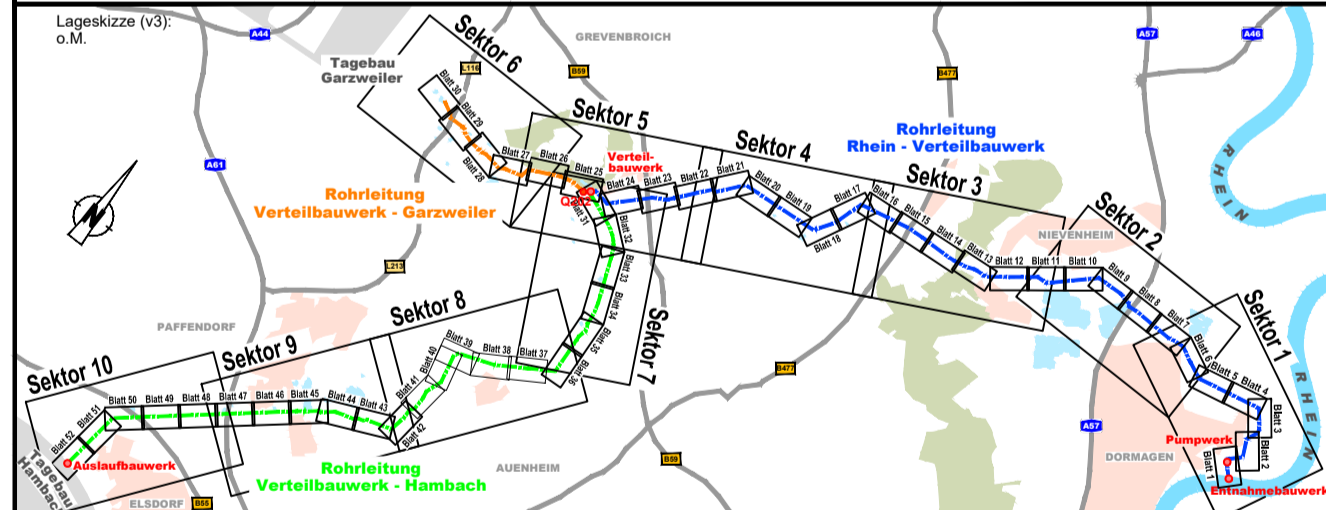
Bestand:

- Wasserleitung
- Fernmelde-/Telekommunikation
- Gasleitung
- Abwasser
- Stick- und Sauerstoff
- Ölpipeline
- Kanal
- Steuerkabel
- E-Kabel
- MS-FL Mittelspannung-Freileitung
- HS-FL Hochspannung-Freileitung
- Schutzstreifen
- Niederspannung-Kabelleitung
- Mittelspannung-Kabelleitung
- Hochspannung-Kabelleitung
- Hochspannung-Schutzstreifen



Höhenangaben in m+NHN

Diese Unterlage darf nur mit vorheriger Zustimmung der RWE Power AG an Dritte weitergegeben, verbreitet, durch Bild- oder sonstige Informationsträger wiedergegeben oder vervielfältigt werden. Sie enthält Betriebs-/Geschäftsgeheimnisse sowie geistiges Eigentum der RWE Power AG im Sinne des UIG. Alle Nutzungs- und Verwertungsrechte liegen bei der RWE Power AG.



Index	Ergänzung bzw. Änderung:	Datum:	Gez.:	Gepr.:
-------	--------------------------	--------	-------	--------

	Projekt-Nr.:	Datum	Name
	Bearb.:	21.03.2024	MEB/BJL
	Gez.:	21.03.2024	JSC
	Gepr.:	21.03.2024	FLI

Rahmenbetriebsplan
Rheinwassertransportleitung

RWE Power AG
Auenheimer Straße 25
50129 Bergheim

Genehmigungsplanung

Opfer / Bauart	Lageplan und Schnitt		
Draufentwurf			
Planvermessung	Lageplan, Längs- und Querschnitt		
	Querung 2-2 K31		

Plan-Nr.:	Projektnr.:	Blattgröße:	Maßstab:
RWTL-DISL-2019_G-00_Q202-QLS_Querung 2-2 K31	1160x594mm	1:100/1:200/1:500	
aufgestellt:	gezeichnet:	geprüft:	
Düsseldorf,	Bergheim,		