Längsschnitt B - B

Nord-Süd Bahn

M 1:200

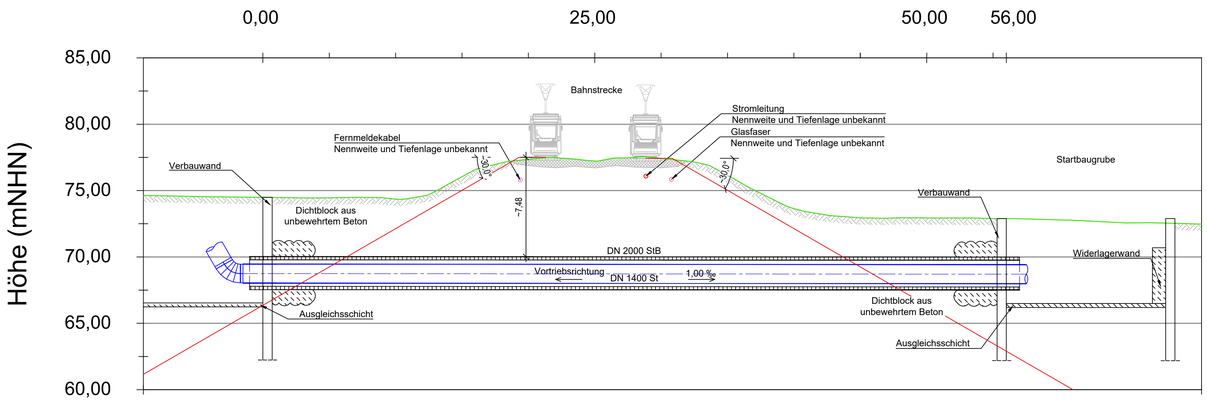

Querschnitt A - A

Nord-Süd Bahn

M 1:100

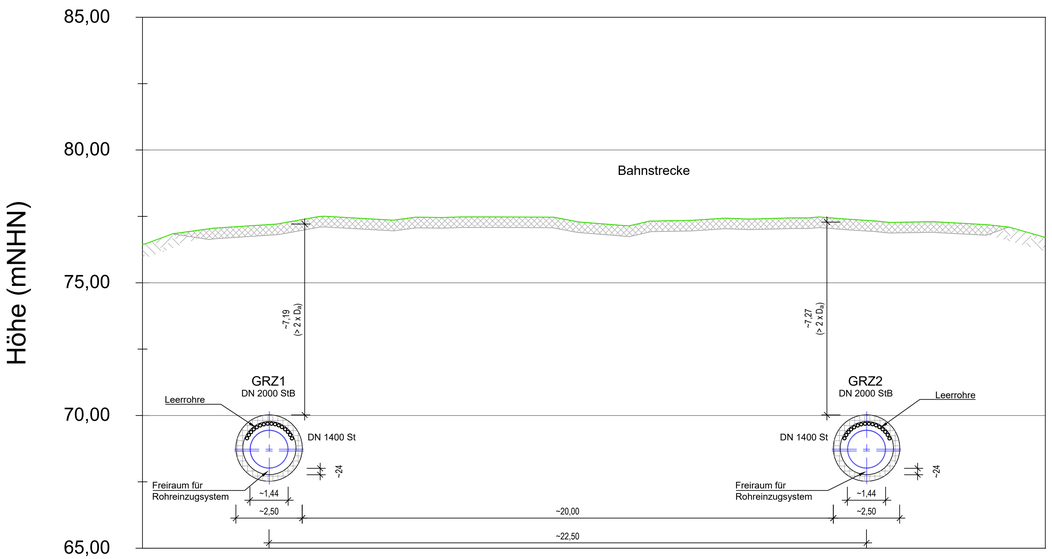

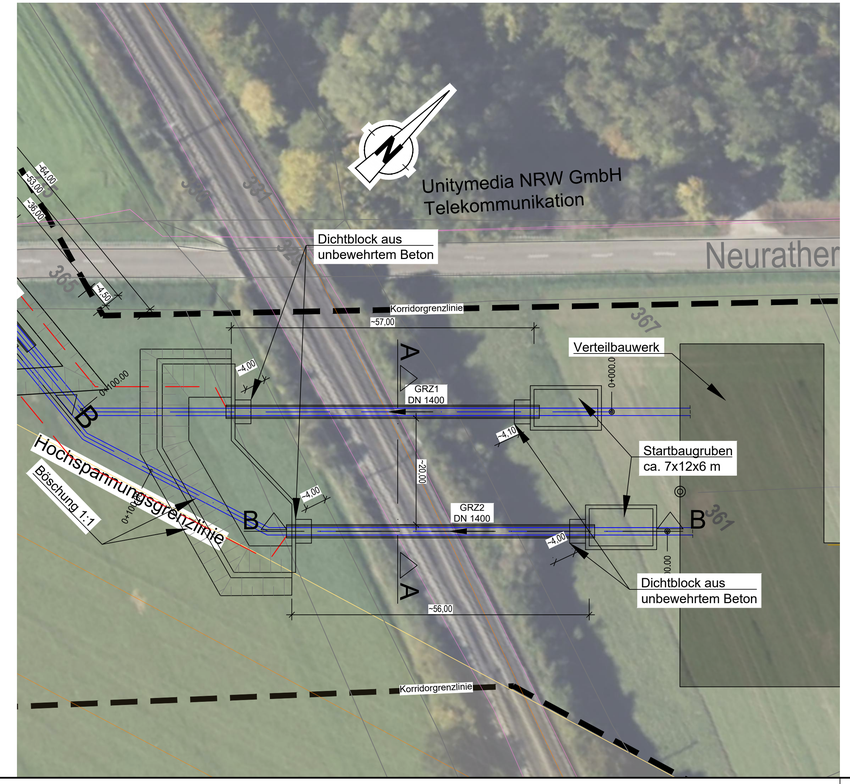

LEGENDE:

PLANUNG:

- Rohrleitungen mit Stationierung
- Schutzrohr Stb
- Kabeltrasse
- Korridorgrenze

VERSORGUNGSLEITUNGEN:

Bestand:

- Wasserleitung
- Fernmelde-/Telekommunikation
- Gasleitung
- Abwasser
- Stick- und Sauerstoff
- Ölpipeline
- Kanal
- Steuerkabel
- E-Kabel
- MS-FL Mittelspannung-Freileitung
- HS-FL Hochspannung-Freileitung
- Schutzstreifen
- Niederspannung-Kabelleitung
- Mittelspannung-Kabelleitung
- Hochspannung-Kabelleitung
- Hochspannung-Schutzstreifen

Höhenangaben in m+NHN

Diese Unterlage darf nur mit vorheriger Zustimmung der RWE Power AG an Dritte weitergegeben, verbreitet, durch Bild- oder sonstige Informationsträger wiedergegeben oder vervielfältigt werden. Sie enthält Betriebs-/Geschäftsgeheimnisse sowie geistiges Eigentum der RWE Power AG im Sinne des UIG. Alle Nutzungs- und Verwertungsrechte liegen bei der RWE Power AG.

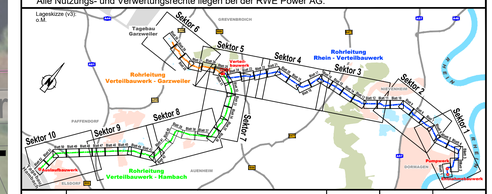

Index	Ergänzung bzw. Änderung:	Datum:	Gez.:	Gepr.:

spiekermann Dorsch Gruppe

Dorsch Gruppe
Dorsch International Consultants

Projekt-Nr.:		
	Datum	Name
Bearb.:	21.03.2024	MEB/BLY
Gez.:	21.03.2024	JSC
Gepr.:	21.03.2024	FLI

Bauvorhaben:

Rahmenbetriebsplan
Rheinwassertransportleitung

RWE
RWE Power AG
Auenheimer Straße 25
50129 Bergheim

Genehmigungsplanung

Objekt / Bauteil:
Lageplan und Schnitte

Dokumentenotyp:

Plandarstellung:
Lageplan, Längs- und Querschnitt
Querung 2-1 Nord-Süd-Bahn

Plan-Nummer:	Stattgröße:	Maßstab:
RWTL-DISI-20018_G-00_Q201-QLS_Querung 2-1 Nord-Süd-Bahn	970x594mm	1:100/1:200/1:500

aufgestellt:	genehmigt:	Planstatus:
Düsseldorf,	Bergheim,	

Gespeichert: 22.03.24 13:27:27 | Plotdatum: 26.03.24 11:30:37 Julian Schwab
MUC-FS01 dorsch to/Projekte/8200_RWTL/04_PP4E_Q05_CAD_MODO/04_LAGEPLAN/Layout PA 2_Genehmigungsplanung.dwg
Stand: 22.03.2024 Layout: 201_Nord-Süd-Bahn