Längsschnitt B - B

An der Hoeninger Mühle

M 1:200

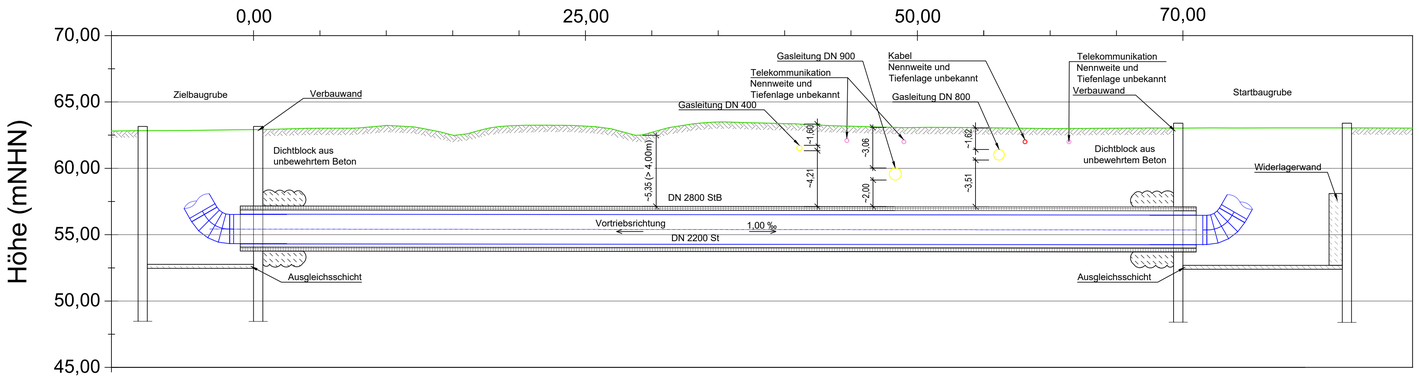

LEGENDE:

PLANUNG:

- Rohrleitungen mit Stationierung
- Schutzrohr Stb
- Kabeltrasse
- Korridorgrenze

VERSORGUNGSLEITUNGEN:

Bestand:

- Wasserleitung
- Fernmelde-/Telekommunikation
- Gasleitung
- Abwasser
- Stick- und Sauerstoff
- Ölpipeline
- Kanal
- Steuerkabel
- E-Kabel
- MS-FL Mittelspannung-Freileitung
- HS-FL Hochspannung-Freileitung
- Schutzstreifen
- Niederspannung-Kabelleitung
- Mittelspannung-Kabelleitung
- Hochspannung-Kabelleitung
- Hochspannung-Schutzstreifen

Querschnitt A - A

An der Hoeninger Mühle

M 1:100

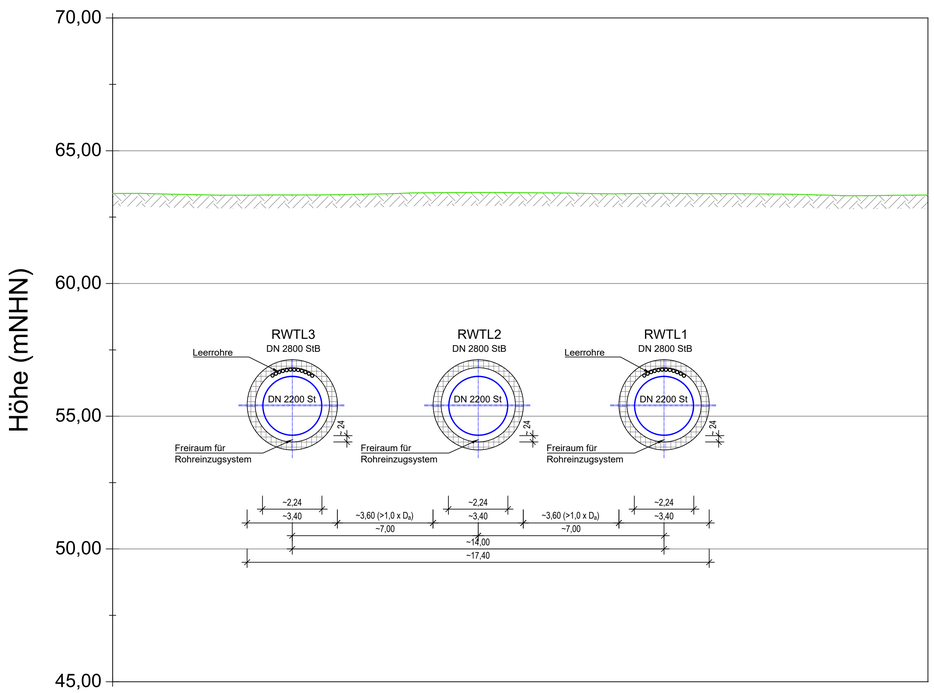

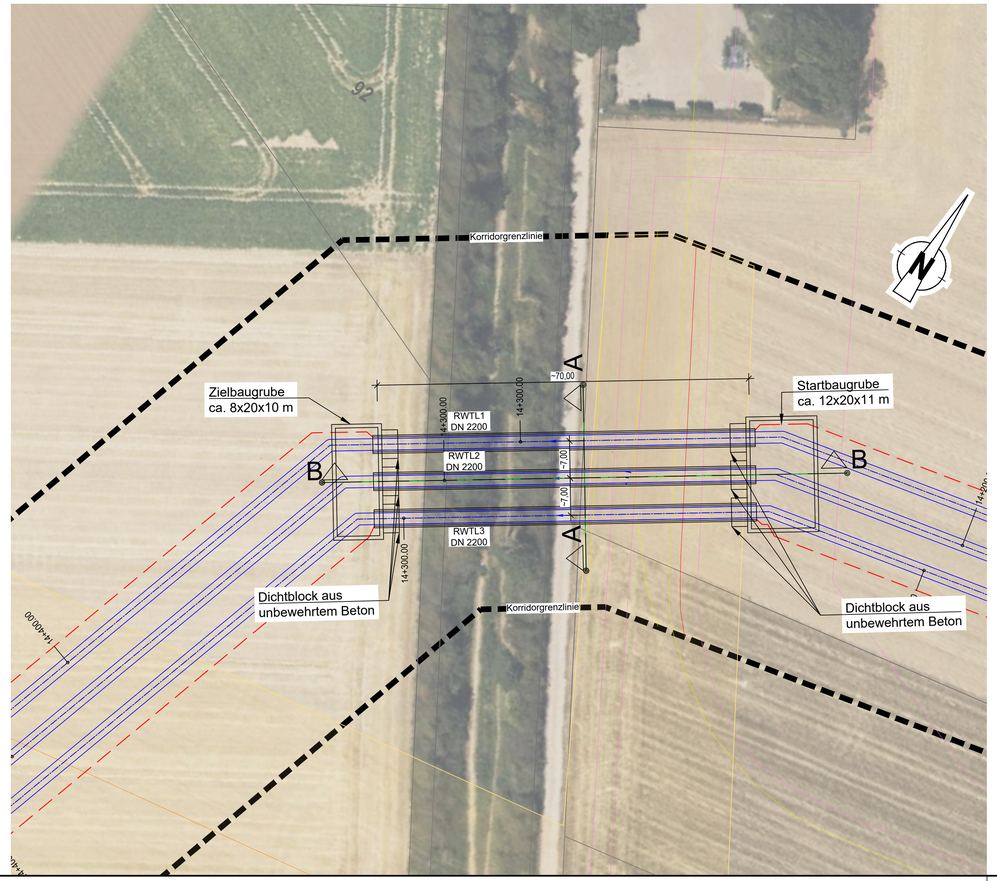

Höhenangaben in m+NHN

Diese Unterlage darf nur mit vorheriger Zustimmung der RWE Power AG an Dritte weitergegeben, verbreitet, durch Bild- oder sonstige Informationsträger wiedergegeben oder vervielfältigt werden. Sie enthält Betriebs-/Geschäftsgeheimnisse sowie geistiges Eigentum der RWE Power AG im Sinne des UIG. Alle Nutzungs- und Verwertungsrechte liegen bei der RWE Power AG.

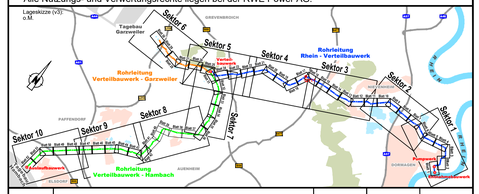

Index	Ergänzung bzw. Änderung:	Datum:	Gez.:	Gepr.:

spiekermann
Dorsch Gruppe

Dorsch Gruppe
Dorsch International Consultants

Projekt-Nr.:		
	Datum	Name
Bearb.:	21.03.2024	MEB/BLY
Gez.:	21.03.2024	JSC
Gepr.:	21.03.2024	FLI

Bauvorhaben:

Rahmenbetriebsplan
Rheinwassertransportleitung

RWE
RWE Power AG
Auenheimer Straße 25
50129 Bergheim

Genehmigungsplanung

Objekt / Bauteil:
Lageplan und Schnitte

Dokumententyp:

Plandarstellung:
Lageplan, Längs- und Querschnitt
Querung 1-11 An der Hoeninger Mühle

Plan/Nummer:	Blattgröße:	Maßstab:
RWTL-DISI-20011_G-00_Q111-QLS_Querung 1-11 Hoeninger Mühle	970x594mm	1:100/1:200/1:500

aufgestellt:	genehmigt:	Planstatus:
Düsseldorf,	Bergheim,	

Gespeichert: 22.03.24 07:37:46 | Plotdatum: 22.03.24 09:33:00 Julian Schwab
W:\RJC-FS01\dorsch\projekte\19200_RWTL\06_PP42_QS5_CAD_MODO\04_LAGEPLANE\Layout_PA_1_Genehmigungsplanung.dwg