


# Sümpfungswasserrecht Tagebau Inden

Landschaftspflegerischer Begleitplan (LBP)  
Sümpfungsbedingte Grundwasserabsenkungen


Karte 3b: Betroffene Biotopflächen  
(Mögliche Konflikte: Beeinträchtigung denkbar, Einzelfallprüfung erforderlich)

- Relevante sümpfungsbedingte Grundwasserabsenkungsbereiche
- Biotoptypen ("KifL-Habitat")**
- Feuchte Gebüsche
- Gebüsche, Einzelbaum, Baumgruppe
- Gewässer


RWE Power

**Sümpfungswasserrecht Tagebau Inden**  
**Landschaftspflegerischer Begleitplan (LBP)**  
 Sümpfungsbedingte Grundwasserabsenkungen:  
 Betroffene Biotopflächen (Mögliche Konflikte:  
 Beeinträchtigung denkbar, Einzelfallprüfung erforderlich)

Bearbeitet:		Maßstab:	1:5.000		
		Zeichnung Nr.:			
		<b>Karte 3b Blatt 1</b>			
			Zeichen	Datum	
			Bearbeitet:	JF	07 / 2023
			Gezeichnet:	b.u.	07 / 2023
			Geprüft:	JF	07 / 2023



**FROELICH & SPORBECK**  
 UMWELTPLANUNG UND BERATUNG  
 Niederlassung Bochum

© Geobasisdaten: © RWE Power AG  
 © Zeichnungsinhalt: © RWE Power AG


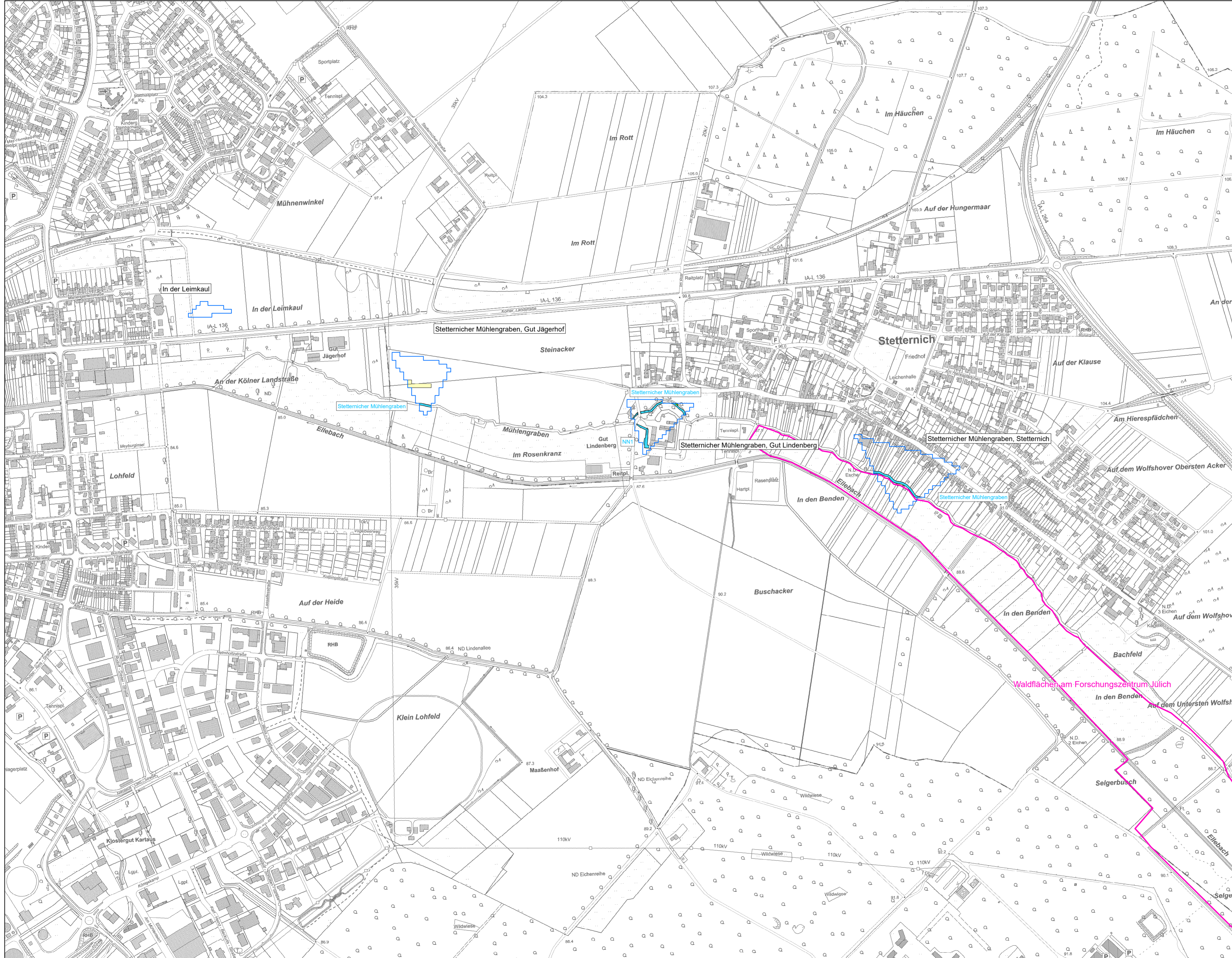
Diese Unterlage darf nur mit vorheriger Zustimmung der RWE Power AG an Dritte weitergegeben, verbreitet, durch Bild- oder sonstige Informationsträger wiedergegeben oder vervielfältigt werden. Sie enthält Betriebs-/ Geschäftsgeheimnisse sowie geistiges Eigentum der RWE Power AG im Sinne des UIG. Alle Nutzungs- und Verwertungsrechte liegen bei der RWE Power AG.

# Sümpfungswasserrecht Tagebau Inden

Landschaftspflegerischer Begleitplan (LBP)  
Sümpfungsbedingte Grundwasserabsenkungen

Karte 3b: Betroffene Biotopflächen  
(Mögliche Konflikte: Beeinträchtigung denkbar,  
Einzelfallprüfung erforderlich)

- Relevante sümpfungsbedingte Grundwasserabsenkungsbereiche
- Gebietskulisse schützenswerte Feuchtgebiete im Bereich der Rur-Scholle ("Monitoring Inden")
- Biotypen ("KifL-Habitat")**
- Gebüsche, Einzelbaum, Baumgruppe
- Acker
- Grünland und Grünlandbrache, sonstiges Offenland
- Gewässer



**RWE** RWE Power

**Sümpfungswasserrecht Tagebau Inden**  
**Landschaftspflegerischer Begleitplan (LBP)**  
Sümpfungsbedingte Grundwasserabsenkungen:  
Betroffene Biotopflächen (Mögliche Konflikte:  
Beeinträchtigung denkbar, Einzelfallprüfung erforderlich)

Bearbeitet :		Maßstab :	1:5.000
		Zeichnung Nr.:	
<b>Karte 3b Blatt 3</b>		Zeichen	Datum
 <b>FROELICH &amp; SPORBECK</b> UMWELTPLANUNG UND BERATUNG <small>Niederlassung Bochum</small>	Bearbeitet:	JF	07 / 2023
	Gezeichnet	b.u.	07 / 2023
	Geprüft	JF	07 / 2023

© Geobasisdaten : © RWE Power AG  
© Zeichnungsinhalt : © RWE Power AG

Diese Unterlage darf nur mit vorheriger Zustimmung der RWE Power AG an Dritte weitergegeben, verbreitet, durch Bild- oder sonstige Informationsträger wiedergegeben oder vervielfältigt werden. Sie enthält Betriebs- / Geschäftsgeheimnisse sowie geistiges Eigentum der RWE Power AG im Sinne des UIG. Alle Nutzungs- und Verwertungsrechte liegen bei der RWE Power AG.


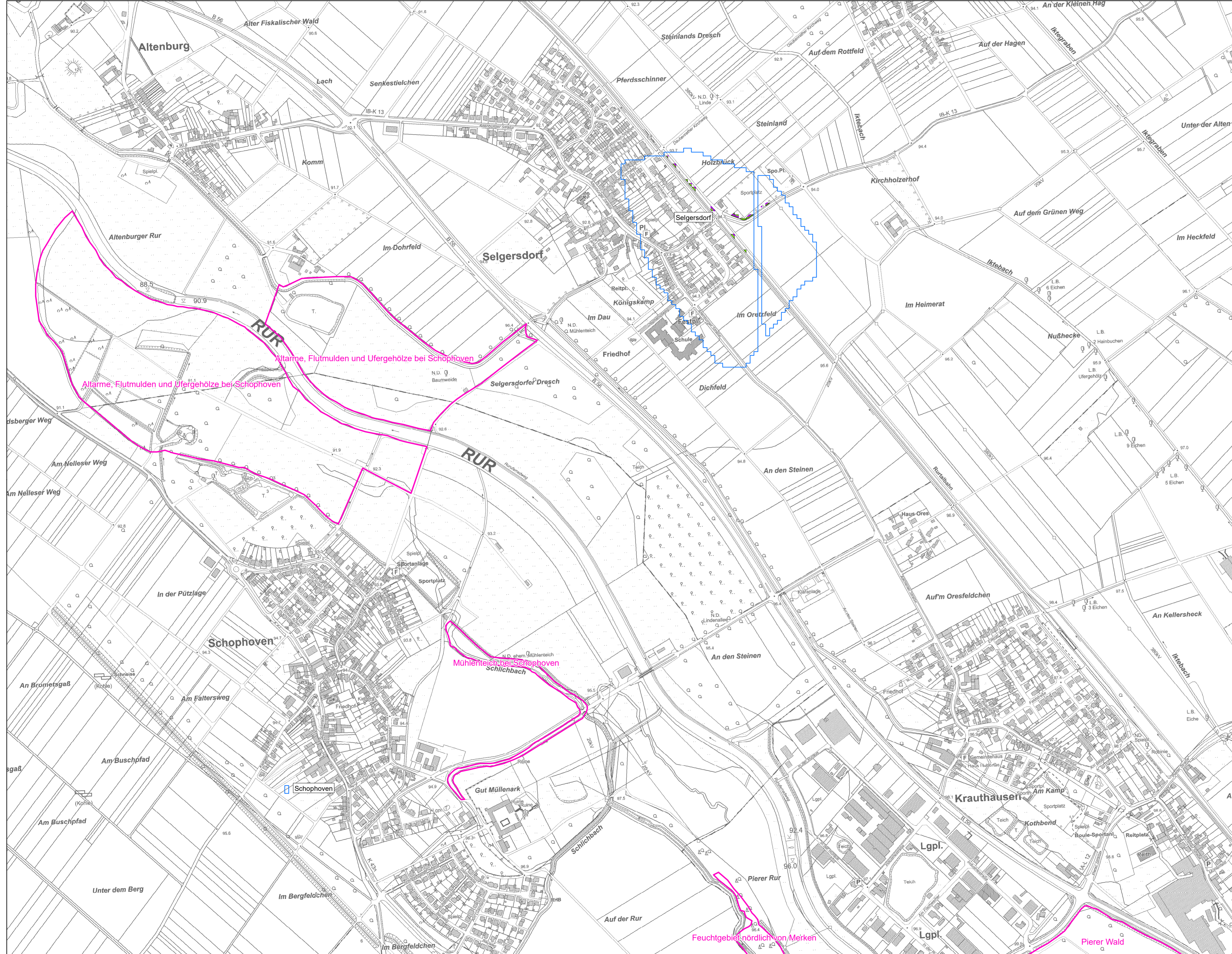
# Sümpfungswasserrecht Tagebau Inden

Landschaftspflegerischer Begleitplan (LBP)

Sümpfungsbedingte Grundwasserabsenkungen

Karte 3b: Betroffene Biotopflächen  
(Mögliche Konflikte: Beeinträchtigung denkbar,  
Einzelfallprüfung erforderlich)

- Relevante sümpfungsbedingte Grundwasserabsenkungsbereiche
  - Gebietskulisse schützenswerte Feuchtgebiete im Bereich der Rur-Scholle ("Monitoring Inden")
  - Geschützte Landschaftsbestandteile und Naturdenkmale, linear
- Biototypen ("KifL-Habitat")**
- Gebüsche, Einzelbaum, Baumgruppe




<b>RWE</b>		RWE Power	
<b>Sümpfungswasserrecht Tagebau Inden</b>			
<b>Landschaftspflegerischer Begleitplan (LBP)</b>			
Sümpfungsbedingte Grundwasserabsenkungen: Betroffene Biotopflächen (Mögliche Konflikte: Beeinträchtigung denkbar, Einzelfallprüfung erforderlich)			
Bearbeitet :		Maßstab : 1:5.000	
		Zeichnung Nr.:	
		<b>Karte 3b Blatt 5</b>	
		Zeichen	Datum
<b>FROELICH &amp; SPORBECK</b> UMWELTPLANUNG UND BERATUNG <small>Niederfassung Bochum</small>		Bearbeitet:	JF 07 / 2023
		Gezeichnet:	b.u. 07 / 2023
		Geprüft:	JF 07 / 2023
© Geobasisdaten : © RWE Power AG © Zeichnungsinhalt: © RWE Power AG  Diese Unterlage darf nur mit vorheriger Zustimmung der RWE Power AG an Dritte weitergegeben, verbreitet, durch Bild- oder sonstige Informationsträger wiedergegeben oder vervielfältigt werden. Sie enthält Betriebs- / Geschäftsgeheimnisse sowie geistiges Eigentum der RWE Power AG im Sinne des UIG. Alle Nutzungs- und Verwertungsrechte liegen bei der RWE Power AG.			




# Sümpfungswasserrecht Tagebau Inden



Landschaftspflegerischer Begleitplan (LBP)  
Sümpfungsbedingte Grundwasserabsenkungen

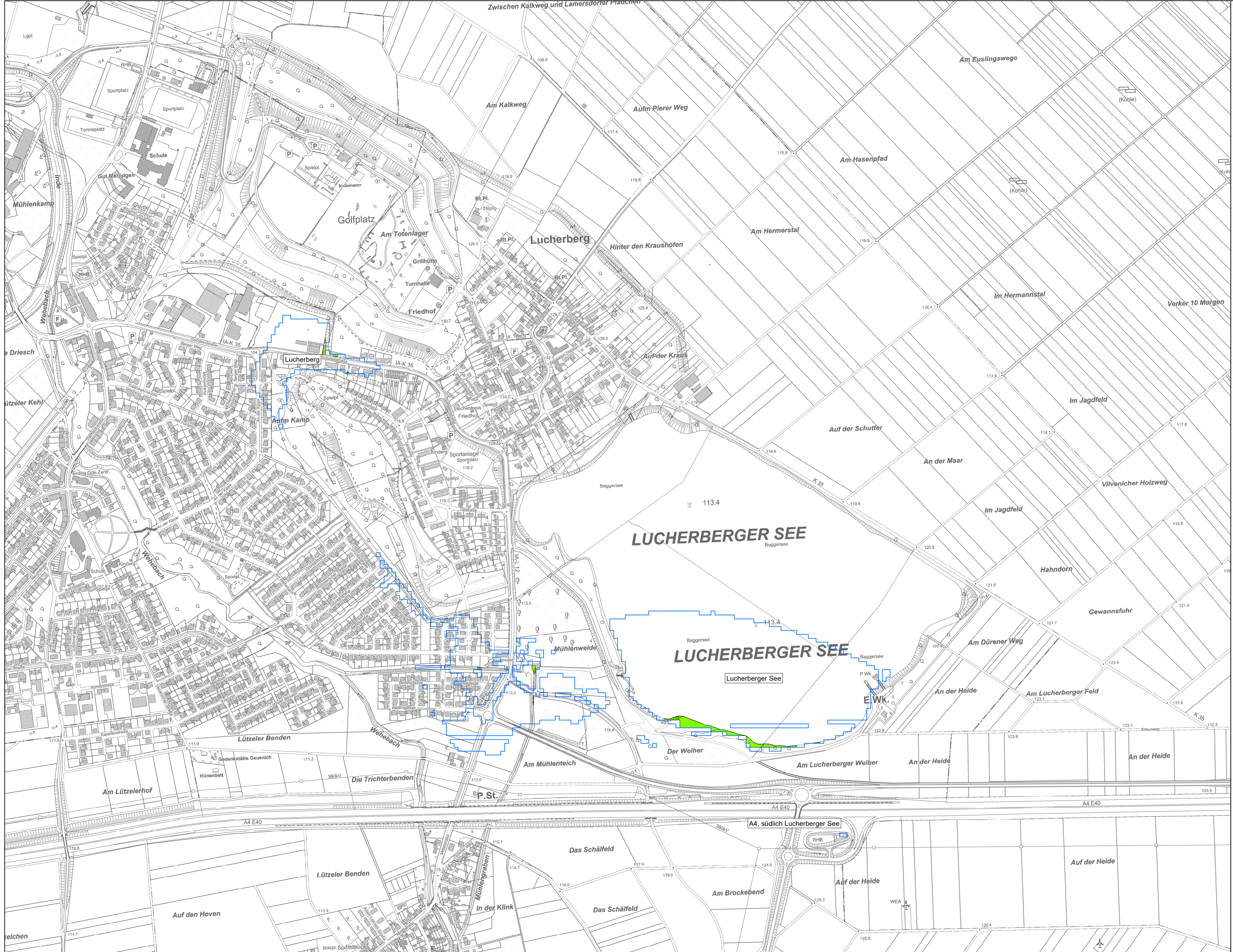
Karte 3b: Betroffene Biotopflächen  
(Mögliche Konflikte: Beeinträchtigung  
denkbar, Einzelfallprüfung erforderlich)

 Relevante sümpfungsbedingte Grundwasserabsenkungsbereiche

**Biotoptypen ("KifL-Habitat")**

 Gebüsch, Einzelbaum, Baumgruppe

		<b>RWE Power</b>	
<b>Sümpfungswasserrecht Tagebau Inden</b> <b>Landschaftspflegerischer Begleitplan (LBP)</b> Sümpfungsbedingte Grundwasserabsenkungen: Betroffene Biotopflächen (Mögliche Konflikte: Beeinträchtigung denkbar, Einzelfallprüfung erforderlich)			
Bearbeitet:		Maßstab:	1:5.000
		Zeichnung Nr.:	
		<b>Karte 3b Blatt 7</b>	
		Zeichen	Datum
	<b>FROELICH &amp; SPORBECK</b> UMWELTPLANUNG UND BERATUNG Niederlassung Bochum	Bearbeitet: JF	07 / 2023
		Gezeichnet: b.u.	07 / 2023
		Geprüft: JF	07 / 2023
© Geobasisdaten : © RWE Power AG © Zeichnungsinhalt: © RWE Power AG			
Diese Unterlage darf nur mit vorheriger Zustimmung der RWE Power AG an Dritte weitergegeben, verbreitet, durch Bild- oder sonstige Informationsträger wiedergegeben oder vervielfältigt werden. Sie enthält Betriebs-/ Geschäftsgeheimnisse sowie geistiges Eigentum der RWE Power AG im Sinne des UIG. Alle Nutzungs- und Verwertungsrechte liegen bei der RWE Power AG.			

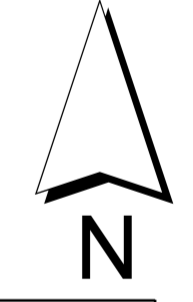


# Sümpfungswasserrecht Tagebau Inden

Landschaftspflegerischer Begleitplan (LBP)  
Sümpfungsbedingte Grundwasserabsenkungen

Karte 3b: Betroffene Biotopflächen  
(Mögliche Konflikte: Beeinträchtigung denkbar,  
Einzelfallprüfung erforderlich)

- Relevante sümpfungsbedingte Grundwasserabsenkungsbereiche
- Geschützte Landschaftsbestandteile und Naturdenkmale, flächenhaft
- Biotypen ("KifL-Habitat")**
  - Wälder: Forste, Mesophile Wälder
  - Gebüsch, Einzelbaum, Baumgruppe
  - Streuobstwiesen



**RWE** RWE Power

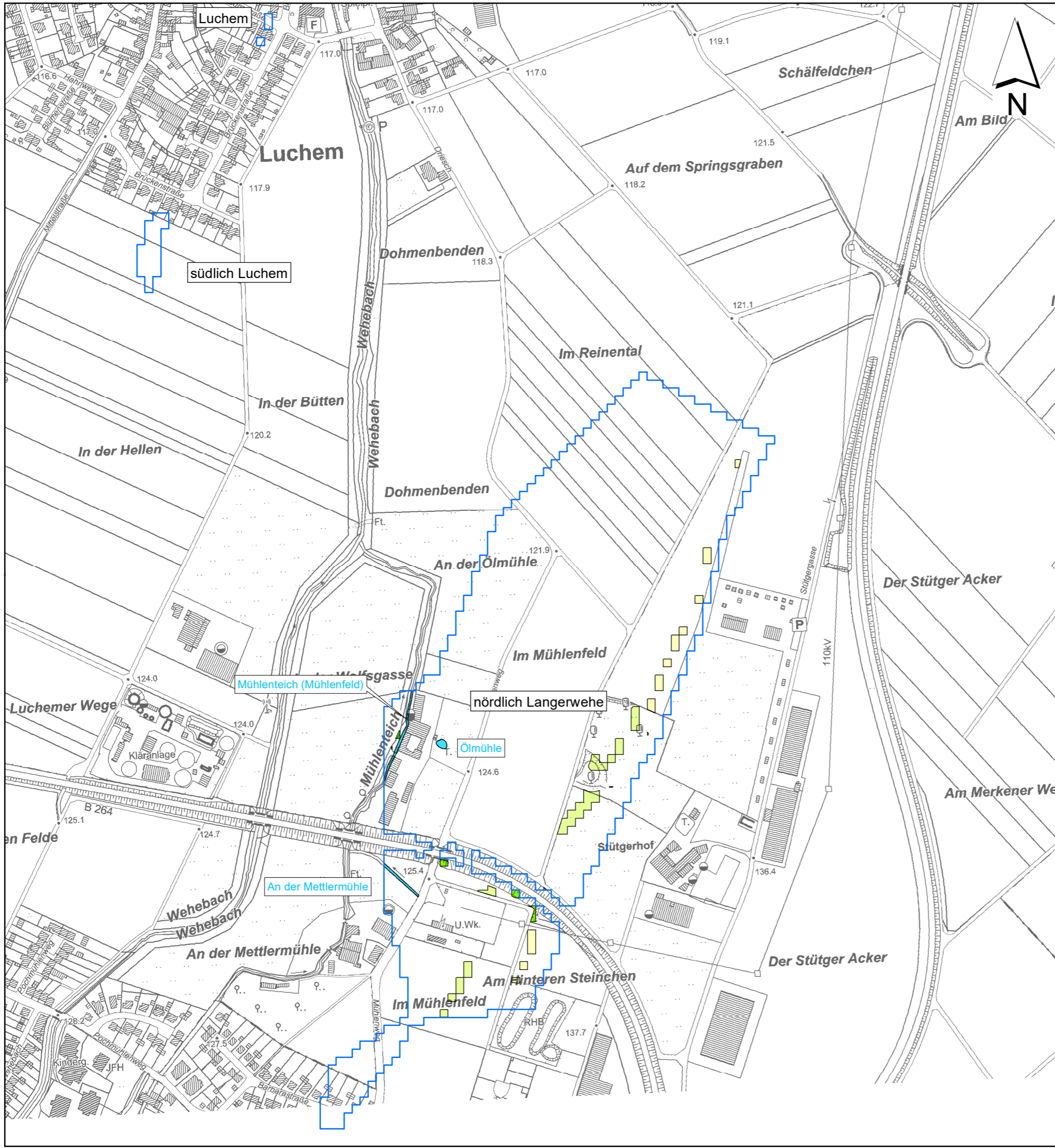
**Sümpfungswasserrecht Tagebau Inden**  
**Landschaftspflegerischer Begleitplan (LBP)**  
Sümpfungsbedingte Grundwasserabsenkungen:  
Betroffene Biotopflächen (Mögliche Konflikte:  
Beeinträchtigung denkbar, Einzelfallprüfung erforderlich)

Bearbeitet:		Maßstab:	1:5.000
		Zeichnung Nr.:	
		<b>Karte 3b</b>	<b>Blatt 8</b>
		Zeichen	Datum
		Bearbeitet:	JF 07 / 2023
		Gezeichnet	b.u. 07 / 2023
		Geprüft	JF 07 / 2023



© Geobasisdaten : © RWE Power AG  
© Zeichnungsinhalt: © RWE Power AG

Diese Unterlage darf nur mit vorheriger Zustimmung der RWE Power AG an Dritte weitergegeben, verbreitet, durch Bild- oder sonstige Informationsträger wiedergegeben oder vervielfältigt werden. Sie enthält Betriebs- / Geschäftsgeheimnisse sowie geistiges Eigentum der RWE Power AG im Sinne des UIG. Alle Nutzungs- und Verwertungsrechte liegen bei der RWE Power AG.



# Sümpfungswasserrecht Tagebau Inden

Landschaftspflegerischer Begleitplan (LBP)  
Sümpfungsbedingte Grundwasserabsenkungen

Karte 3b: Betroffene Biotopflächen  
(Mögliche Konflikte: Beeinträchtigung  
denkbar, Einzelfallprüfung erforderlich)

- Relevante sümpfungsbedingte Grundwasserabsenkungsbereiche
- Biotoptypen ("KifL-Habitat")**
- Feuchte Gebüsche
- Gebüsche, Einzelbaum, Baumgruppe
- Acker
- Grünland und Grünlandbrache, sonstiges Offenland
- Gewässer



RWE Power

## Sümpfungswasserrecht Tagebau Inden Landschaftspflegerischer Begleitplan (LBP)

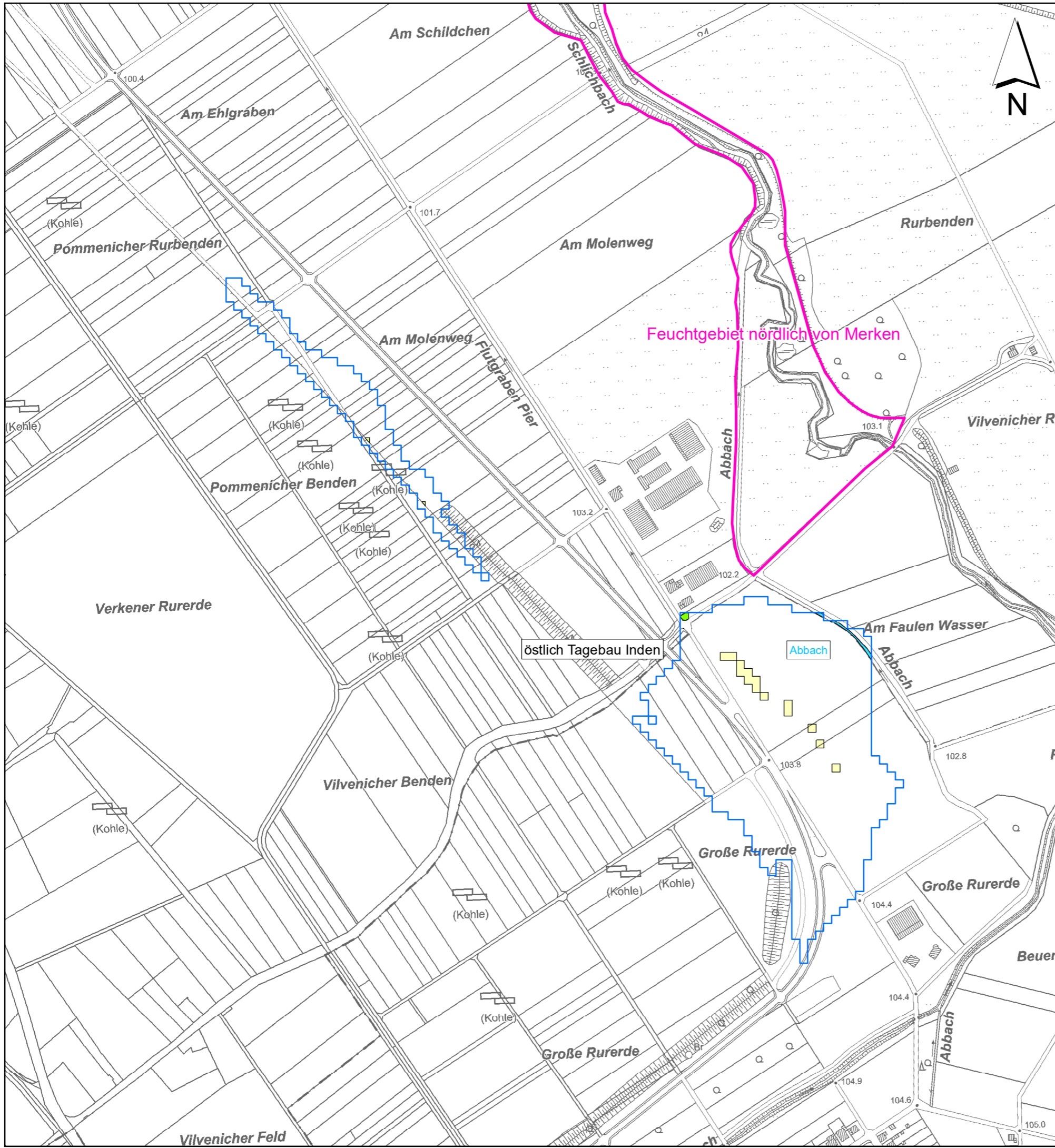
Sümpfungsbedingte Grundwasserabsenkungen:  
Betroffene Biotopflächen (Mögliche Konflikte:  
Beeinträchtigung denkbar, Einzelfallprüfung erforderlich)

Bearbeitet:		Maßstab:	1:5.000	
		Zeichnung Nr.:		
		<b>Karte 3b Blatt 9</b>		
		Zeichen	Datum	
		Bearbeitet:	JF	07 / 2023
		Gezeichnet	b.u.	07 / 2023
		Geprüft	JF	07 / 2023



© Geobasisdaten : © RWE Power AG  
© Zeichnungsinhalt: © RWE Power AG

Diese Unterlage darf nur mit vorheriger Zustimmung der RWE Power AG an Dritte weitergegeben, verbreitet, durch Bild- oder sonstige Informationsträger wiedergegeben oder vervielfältigt werden. Sie enthält Betriebs-/ Geschäftsgeheimnisse sowie geistiges Eigentum der RWE Power AG im Sinne des UIG. Alle Nutzungs- und Verwertungsrechte liegen bei der RWE Power AG.



# Sümpfungswasserrecht Tagebau Inden

Landschaftspflegerischer Begleitplan (LBP)  
Sümpfungsbedingte Grundwasserabsenkungen

Karte 3b: Betroffene Biotopflächen  
(Mögliche Konflikte: Beeinträchtigung denkbar, Einzelfallprüfung erforderlich)

- Relevante sümpfungsbedingte Grundwasserabsenkungsbereiche
- Gebietskulisse schützenswerte Feuchtgebiete im Bereich der Rur-Scholle ("Monitoring Inden")


### Biototypen ("KifL-Habitat")

- Gebüsche, Einzelbaum, Baumgruppe
- Acker
- Grünland und Grünlandbrache, sonstiges Offenland
- Gewässer


RWE Power

**Sümpfungswasserrecht Tagebau Inden**  
**Landschaftspflegerischer Begleitplan (LBP)**  
 Sümpfungsbedingte Grundwasserabsenkungen:  
 Betroffene Biotopflächen (Mögliche Konflikte:  
 Beeinträchtigung denkbar, Einzelfallprüfung erforderlich)

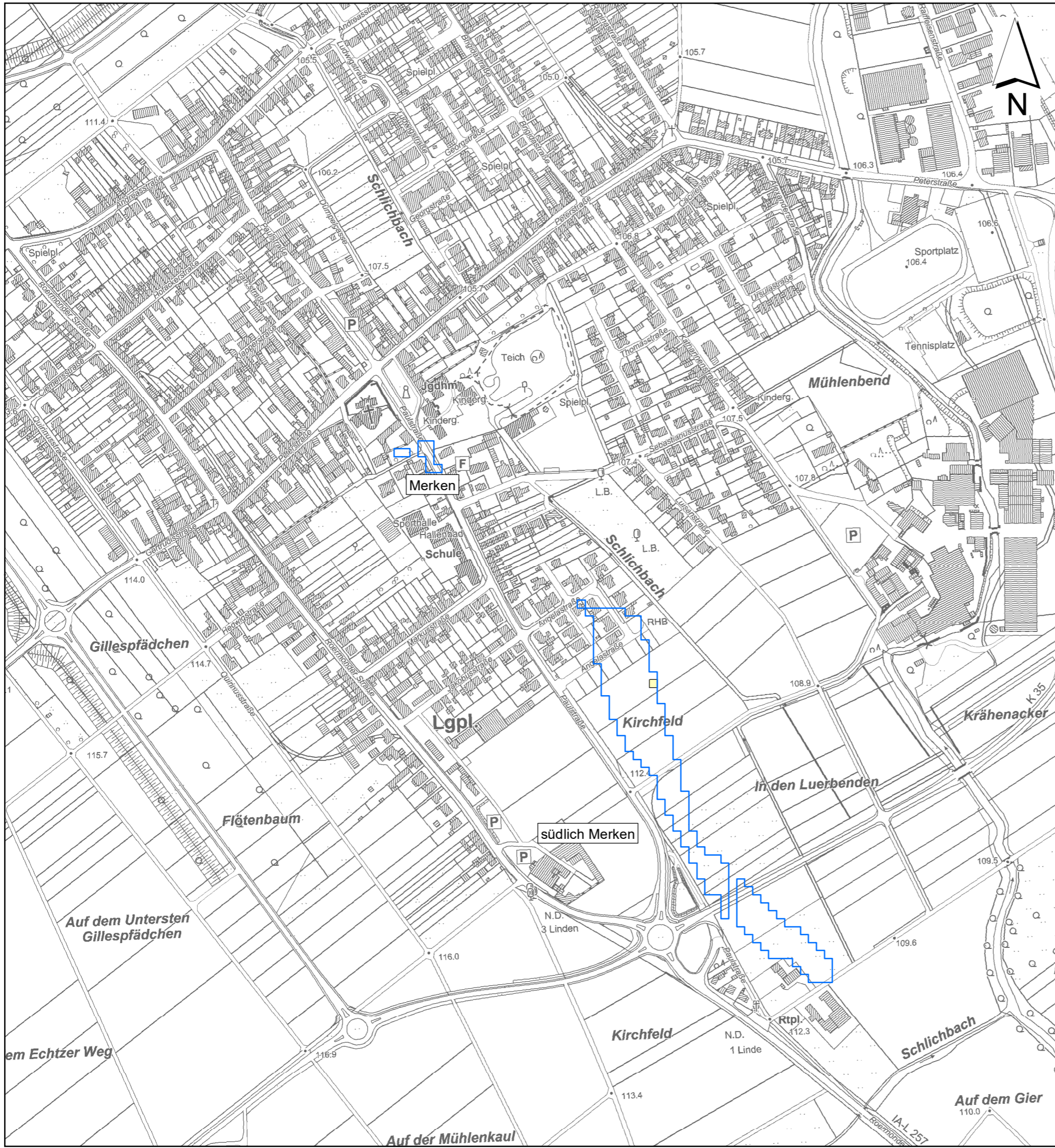
Bearbeitet:		Maßstab:	1:5.000
		Zeichnung Nr.:	
		<b>Karte 3b Blatt 10</b>	
		Zeichen	Datum
		Bearbeitet:	JF 07 / 2023
		Gezeichnet	b.u. 07 / 2023
		Geprüft	JF 07 / 2023



**FROELICH & SPORBECK**  
 UMWELTPLANUNG UND BERATUNG  
 Niederlassung Bochum

© Geobasisdaten : © RWE Power AG  
 © Zeichnungsinhalt: © RWE Power AG

Diese Unterlage darf nur mit vorheriger Zustimmung der RWE Power AG an Dritte weitergegeben, verbreitet, durch Bild- oder sonstige Informationsträger wiedergegeben oder vervielfältigt werden. Sie enthält Betriebs-/ Geschäftsgeheimnisse sowie geistiges Eigentum der RWE Power AG im Sinne des UIG. Alle Nutzungs- und Verwertungsrechte liegen bei der RWE Power AG.



# Sümpfungswasserrecht Tagebau Inden

Landschaftspflegerischer Begleitplan (LBP)  
Sümpfungsbedingte Grundwasserabsenkungen

Karte 3b: Betroffene Biotopflächen  
(Mögliche Konflikte: Beeinträchtigung denkbar, Einzelfallprüfung erforderlich)

- Relevante sümpfungsbedingte Grundwasserabsenkungsbereiche
- Biotoptypen ("KifL-Habitat")**
- Acker



RWE Power

## Sümpfungswasserrecht Tagebau Inden Landschaftspflegerischer Begleitplan (LBP)

Sümpfungsbedingte Grundwasserabsenkungen:  
Betroffene Biotopflächen (Mögliche Konflikte:  
Beeinträchtigung denkbar, Einzelfallprüfung erforderlich)

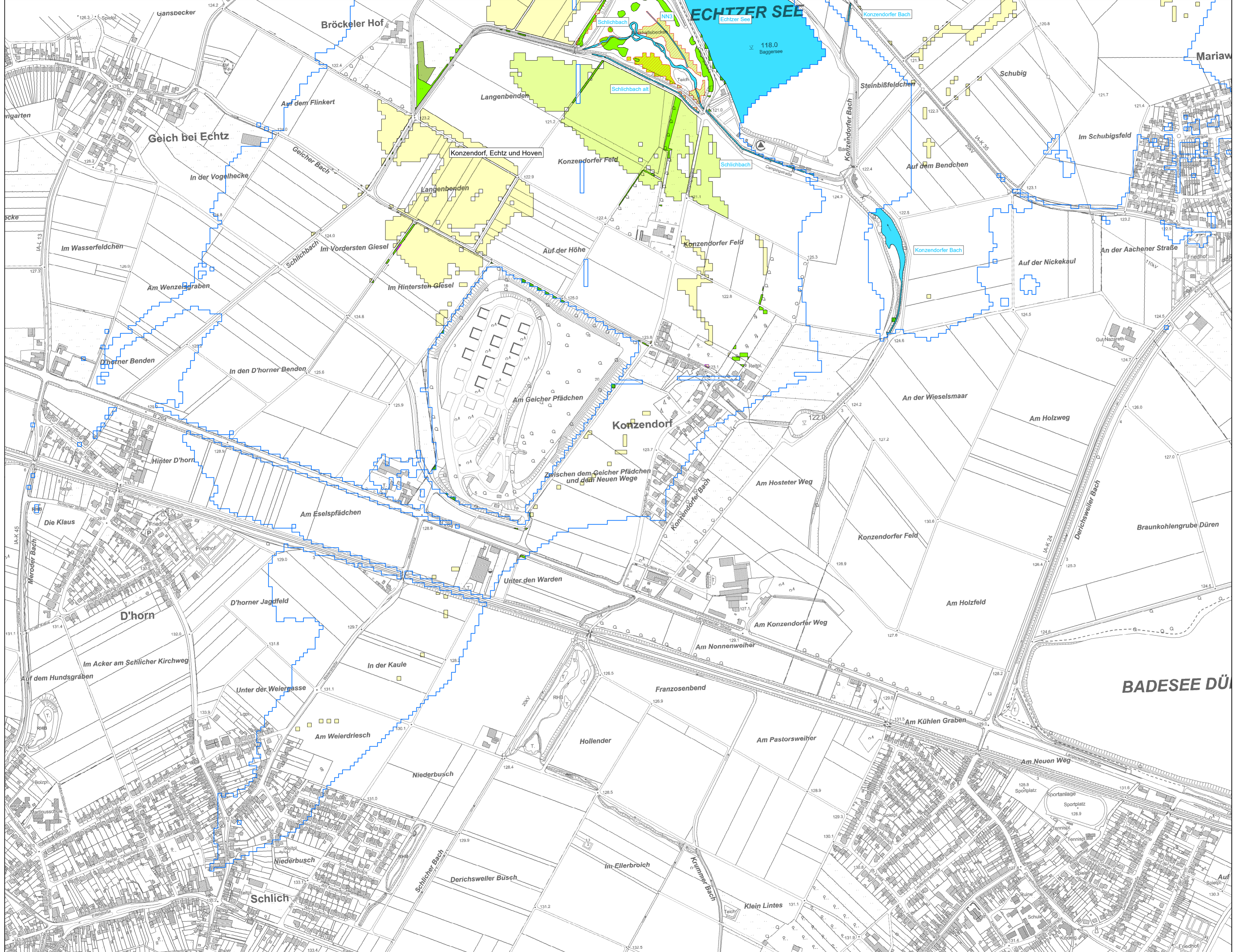
Bearbeitet:		Maßstab:	1:5.000	
		Zeichnung Nr.:		
		<b>Karte 3b Blatt 11</b>		
			Zeichen	Datum
		Bearbeitet:	JF	07 / 2023
		Gezeichnet	b.u.	07 / 2023
		Geprüft	JF	07 / 2023



© Geobasisdaten : © RWE Power AG  
© Zeichnungsinhalt: © RWE Power AG

Diese Unterlage darf nur mit vorheriger Zustimmung der RWE Power AG an Dritte weitergegeben, verbreitet, durch Bild- oder sonstige Informationsträger wiedergegeben oder vervielfältigt werden. Sie enthält Betriebs-/ Geschäftsgeheimnisse sowie geistiges Eigentum der RWE Power AG im Sinne des UIG. Alle Nutzungs- und Verwertungsrechte liegen bei der RWE Power AG.





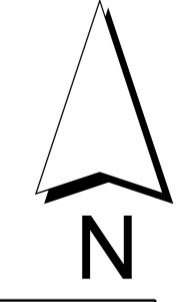
# Sümpfungswasserrecht Tagebau Inden


Landschaftspflegerischer Begleitplan (LBP)

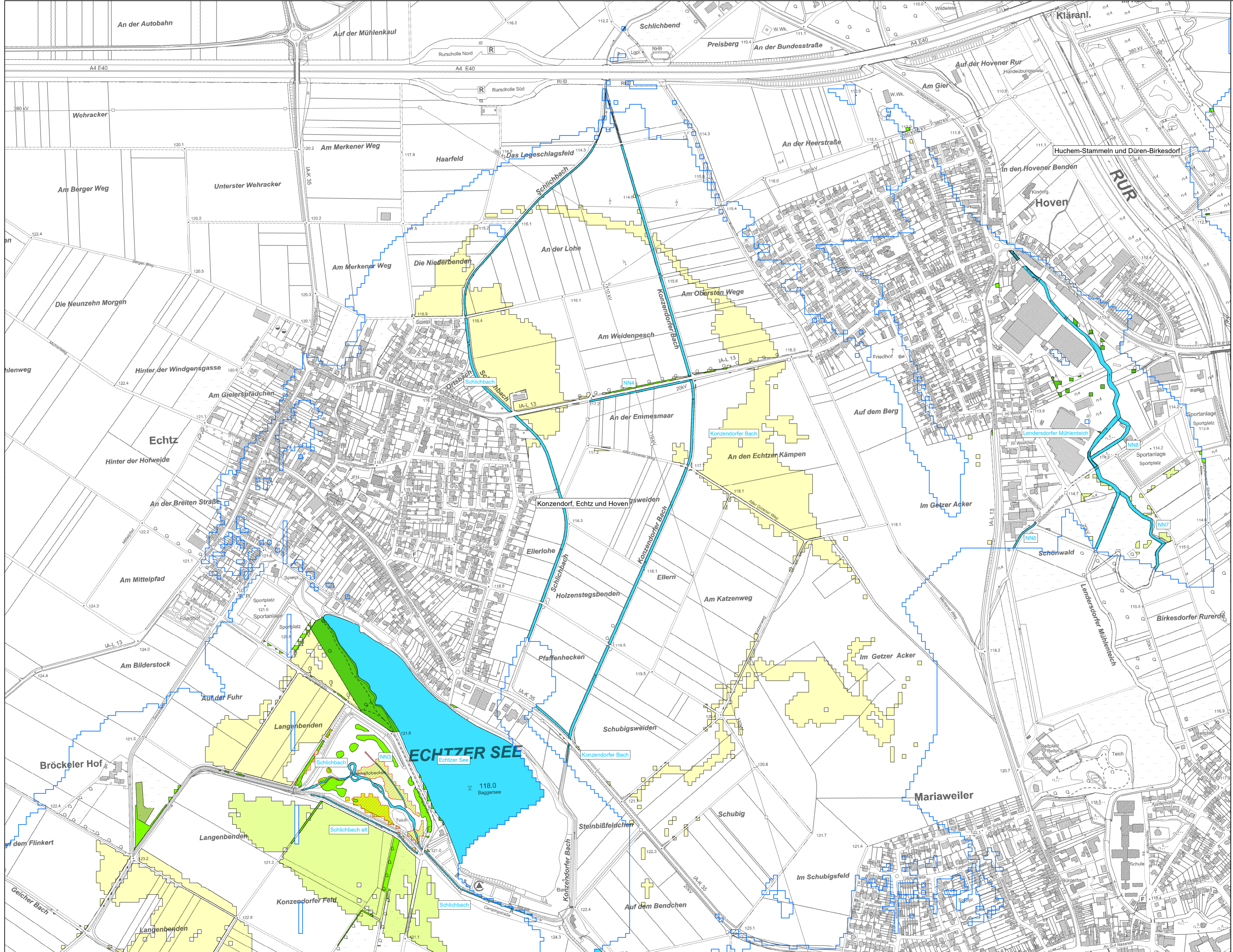
Sümpfungsbedingte Grundwasserabsenkungen

Karte 3b: Betroffene Biotopflächen  
(Mögliche Konflikte: Beeinträchtigung denkbar,  
Einzelfallprüfung erforderlich)

- Relevante sümpfungsbedingte Grundwasserabsenkungsbereiche
- Gesetzlich geschützte Biotope und FFH-Lebensraumtypen
- Geschützte Landschaftsbestandteile und Naturdenkmale, linear
- Geschützte Landschaftsbestandteile und Naturdenkmale, flächenhaft
- Biotoptypen ("KifL-Habitat")**
- Wälder: Forste, Mesophile Wälder
- Feuchte Gebüsche
- Gebüsche, Einzelbaum, Baumgruppe
- Acker
- Streuobstwiesen
- Grünland und Grünlandbrache, sonstiges Offenland
- Feuchtes Grünland, feuchtes Offenland
- Gewässer



<b>RWE</b>		RWE Power	
<b>Sümpfungswasserrecht Tagebau Inden</b>			
<b>Landschaftspflegerischer Begleitplan (LBP)</b>			
Sümpfungsbedingte Grundwasserabsenkungen: Betroffene Biotopflächen (Mögliche Konflikte: Beeinträchtigung denkbar, Einzelfallprüfung erforderlich)			
Bearbeitet:		Maßstab:	1:5.000
		Zeichnung Nr.:	
		<b>Karte 3b</b>	<b>Blatt 12</b>
	Zeichen	Datum	
	Bearbeitet:	JF	07 / 2023
	Gezeichnet:	b.u.	07 / 2023
	Geprüft:	JF	07 / 2023
© Geobasisdaten : © RWE Power AG © Zeichnungsinhalt: © RWE Power AG  Diese Unterlage darf nur mit vorheriger Zustimmung der RWE Power AG an Dritte weitergegeben, verbreitet, durch Bild- oder sonstige Informationsträger wiedergegeben oder vervielfältigt werden. Sie enthält Betriebs- / Geschäftsgeheimnisse sowie geistiges Eigentum der RWE Power AG im Sinne des UIG. Alle Nutzungs- und Verwertungsrechte liegen bei der RWE Power AG.			

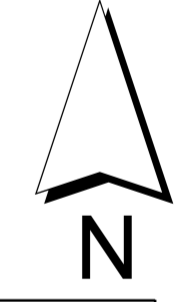


# Sümpfungswasserrecht Tagebau Inden

Landschaftspflegerischer Begleitplan (LBP)  
Sümpfungsbedingte Grundwasserabsenkungen

Karte 3b: Betroffene Biotopflächen  
(Mögliche Konflikte: Beeinträchtigung denkbar,  
Einzelfallprüfung erforderlich)

- Relevante sümpfungsbedingte Grundwasserabsenkungsbereiche
- Gesetzlich geschützte Biotope und FFH-Lebensraumtypen
- Biotypen ("KifL-Habitat")**
- Wälder: Forste, Mesophile Wälder
- Feuchte Gebüsche
- Gebüsche, Einzelbaum, Baumgruppe
- Acker
- Streuobstwiesen
- Grünland und Grünlandbrache, sonstiges Offenland
- Feuchtes Grünland, feuchtes Offenland
- Gewässer



**RWE** RWE Power

**Sümpfungswasserrecht Tagebau Inden**  
**Landschaftspflegerischer Begleitplan (LBP)**  
Sümpfungsbedingte Grundwasserabsenkungen:  
Betroffene Biotopflächen (Mögliche Konflikte:  
Beeinträchtigung denkbar, Einzelfallprüfung erforderlich)

Bearbeitet:		Maßstab:	1:5.000
		Zeichnung Nr.:	
		<b>Karte 3b</b>	<b>Blatt 13</b>
		Zeichen	Datum
		Bearbeitet:	JF 07 / 2023
		Gezeichnet	b.u. 07 / 2023
		Geprüft	JF 07 / 2023



© Geobasisdaten : © RWE Power AG  
© Zeichnungsinhalt : © RWE Power AG

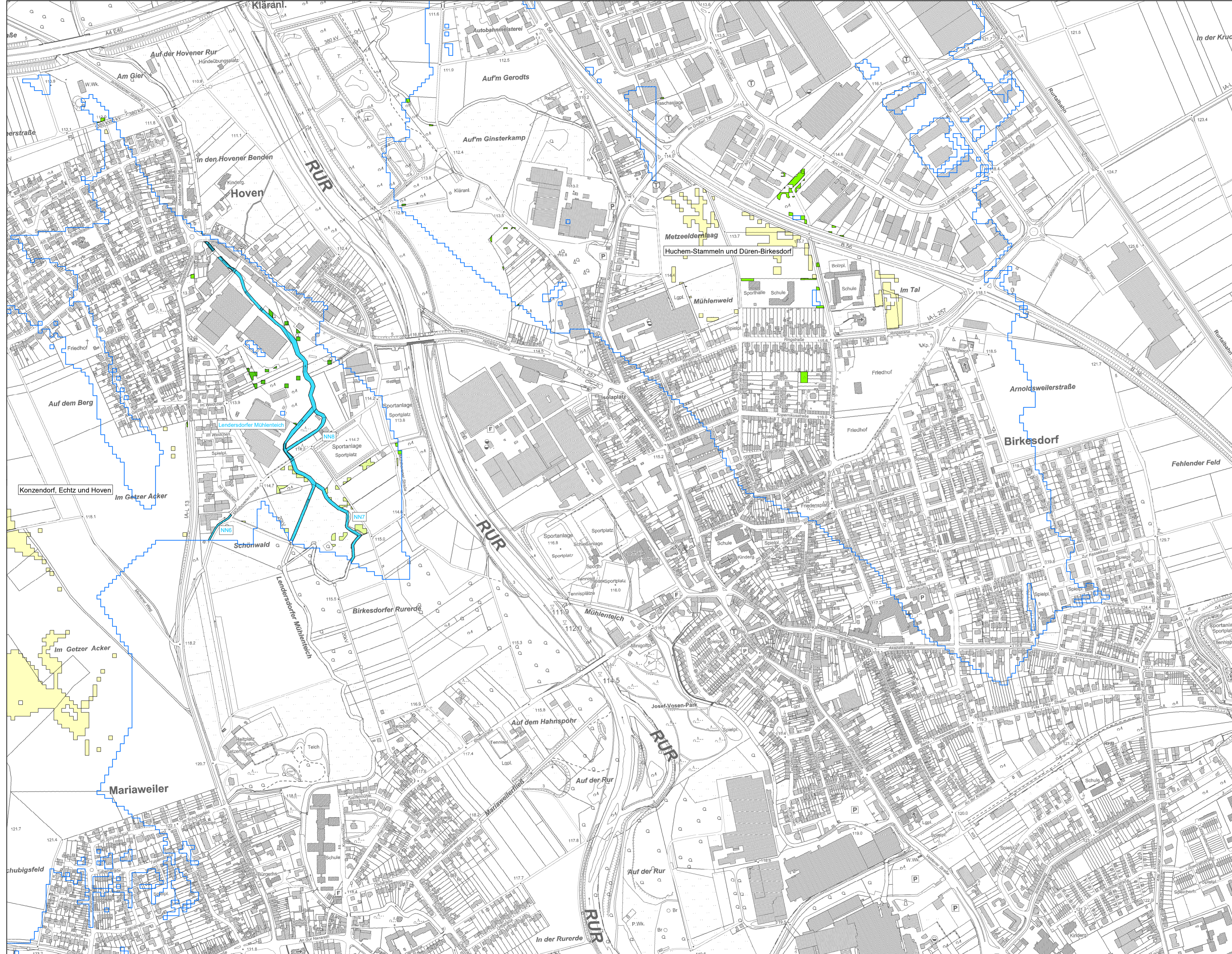
Diese Unterlage darf nur mit vorheriger Zustimmung der RWE Power AG an Dritte weitergegeben, verbreitet, durch Bild- oder sonstige Informationsträger wiedergegeben oder vervielfältigt werden. Sie enthält Betriebs- / Geschäftsgeheimnisse sowie geistiges Eigentum der RWE Power AG im Sinne des UIG. Alle Nutzungs- und Verwertungsrechte liegen bei der RWE Power AG.

# Sümpfungswasserrecht Tagebau Inden

Landschaftspflegerischer Begleitplan (LBP)  
Sümpfungsbedingte Grundwasserabsenkungen

Karte 3b: Betroffene Biotopflächen  
(Mögliche Konflikte: Beeinträchtigung denkbar,  
Einzelfallprüfung erforderlich)


- Relevante sümpfungsbedingte Grundwasserabsenkungsbereiche
- Biotoptypen ("KifL-Habitat")**
- Wälder: Forste, Mesophile Wälder
- Gebüsche, Einzelbaum, Baumgruppe
- Acker
- Grünland und Grünlandbrache, sonstiges Offenland
- Gewässer



**RWE**

RWE Power

**Sümpfungswasserrecht Tagebau Inden**  
**Landschaftspflegerischer Begleitplan (LBP)**  
Sümpfungsbedingte Grundwasserabsenkungen:  
Betroffene Biotopflächen (Mögliche Konflikte:  
Beeinträchtigung denkbar, Einzelfallprüfung erforderlich)

Bearbeitet :		Maßstab :	1:5.000
		Zeichnung Nr.:	
		<b>Karte 3b</b>	<b>Blatt 14</b>
	Zeichen	Datum	
	Bearbeitet:	JF	07 / 2023
	Gezeichnet	b.u.	07 / 2023
	Geprüft	JF	07 / 2023

© Geobasisdaten : © RWE Power AG  
© Zeichnungsinhalt: © RWE Power AG

Diese Unterlage darf nur mit vorheriger Zustimmung der RWE Power AG an Dritte weitergegeben, verbreitet, durch Bild- oder sonstige Informationsträger wiedergegeben oder vervielfältigt werden. Sie enthält Betriebs- / Geschäftsgeheimnisse sowie geistiges Eigentum der RWE Power AG im Sinne des UIG. Alle Nutzungs- und Verwertungsrechte liegen bei der RWE Power AG.

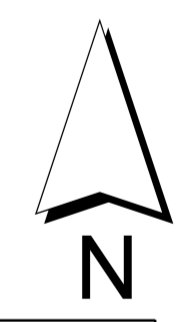
# Sümpfungswasserrecht Tagebau Inden

Landschaftspflegerischer Begleitplan (LBP)

Sümpfungsbedingte Grundwasserabsenkungen

Karte 3b: Betroffene Biotopflächen  
(Mögliche Konflikte: Beeinträchtigung denkbar,  
Einzelfallprüfung erforderlich)

- Relevante sümpfungsbedingte Grundwasserabsenkungsbereiche
- Geschützte Landschaftsbestandteile und Naturdenkmale, flächenhaft
- Biotoptypen ("KifL-Habitat")**
  - Gebüsche, Einzelbaum, Baumgruppe
  - Acker
  - Grünland und Grünlandbrache, sonstiges Offenland
  - Gewässer



**RWE**

RWE Power

**Sümpfungswasserrecht Tagebau Inden**  
**Landschaftspflegerischer Begleitplan (LBP)**  
Sümpfungsbedingte Grundwasserabsenkungen:  
Betroffene Biotopflächen (Mögliche Konflikte:  
Beeinträchtigung denkbar, Einzelfallprüfung erforderlich)

Bearbeitet:		Maßstab:	1:5.000
		Zeichnung Nr.:	
		<b>Karte 3b</b>	<b>Blatt 15</b>
		Zeichen	Datum
		Bearbeitet:	JF 07 / 2023
		Gezeichnet	b.u. 07 / 2023
		Geprüft	JF 07 / 2023














© Geobasisdaten : © RWE Power AG  
© Zeichnungsinhalt : © RWE Power AG

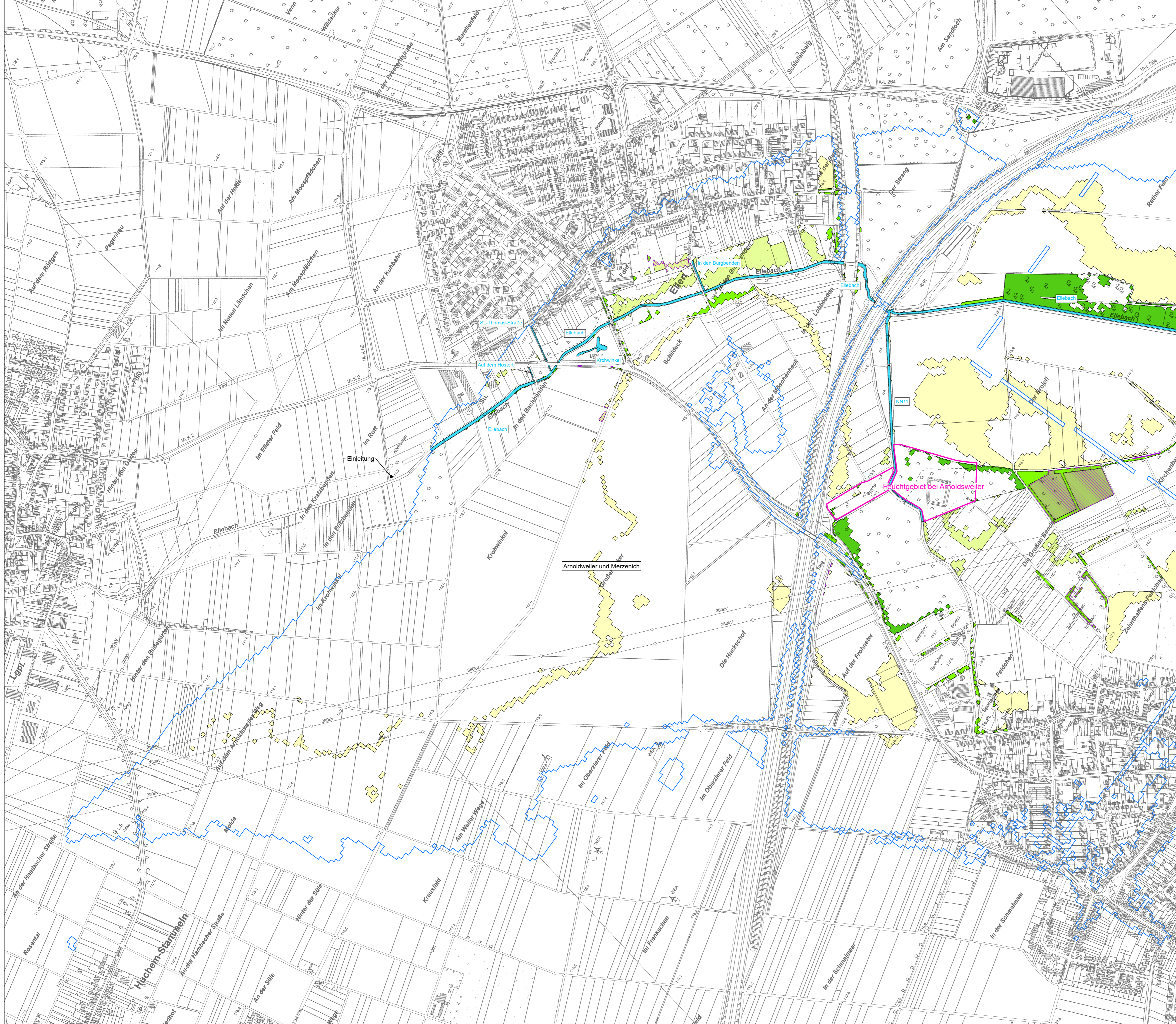
Diese Unterlage darf nur mit vorheriger Zustimmung der RWE Power AG an Dritte weitergegeben, verbreitet, durch Bild- oder sonstige Informationsträger wiedergegeben oder vervielfältigt werden. Sie enthält Betriebs- / Geschäftsgeheimnisse sowie geistiges Eigentum der RWE Power AG im Sinne des UIG. Alle Nutzungs- und Verwertungsrechte liegen bei der RWE Power AG.

# Sümpfungswasserrecht Tagebau Inden

Landschaftspflegerischer Begleitplan (LBP)  
Sümpfungsbedingte Grundwasserabsenkungen

Karte 3b: Betroffene Biotopflächen  
(Mögliche Konflikte: Beeinträchtigung denkbar,  
Einzelfallprüfung erforderlich)

-  Relevante sümpfungsbedingte Grundwasserabsenkungsbereiche
  -  Gebietskulisse schützenswerte Feuchtgebiete im Bereich der Rur-Scholle ("Monitoring Inden")
  -  Geschützte Landschaftsbestandteile und Naturdenkmale, linear
  -  Geschützte Landschaftsbestandteile und Naturdenkmale, flächenhaft
- Biotoptypen ("KifL-Habitat")**
-  Wälder: Forste, Mesophile Wälder
  -  Feuchte Gebüsche
  -  Gebüsche, Einzelbaum, Baumgruppe
  -  Acker
  -  Streuobstwiesen
  -  Grünland und Grünlandbrache, sonstiges Offenland
  -  Gewässer



**RWE**

RWE Power

**Sümpfungswasserrecht Tagebau Inden**  
**Landschaftspflegerischer Begleitplan (LBP)**  
Sümpfungsbedingte Grundwasserabsenkungen:  
Betroffene Biotopflächen (Mögliche Konflikte:  
Beeinträchtigung denkbar, Einzelfallprüfung erforderlich)

Bearbeitet:	Maßstab:	1:5.000	
	Zeichnung Nr.:		
	<b>Karte 3b</b>	<b>Blatt 16</b>	
	Zeichen	Datum	
 <b>FROELICH &amp; SPORBECK</b> UMWELTPLANUNG UND BERATUNG Niederlassung Bochum	Bearbeitet:	JF	07 / 2023
	Gezeichnet:	b.u.	07 / 2023
	Geprüft:	JF	07 / 2023

© Geobasisdaten: © RWE Power AG  
© Zeichnungsinhalt: © RWE Power AG

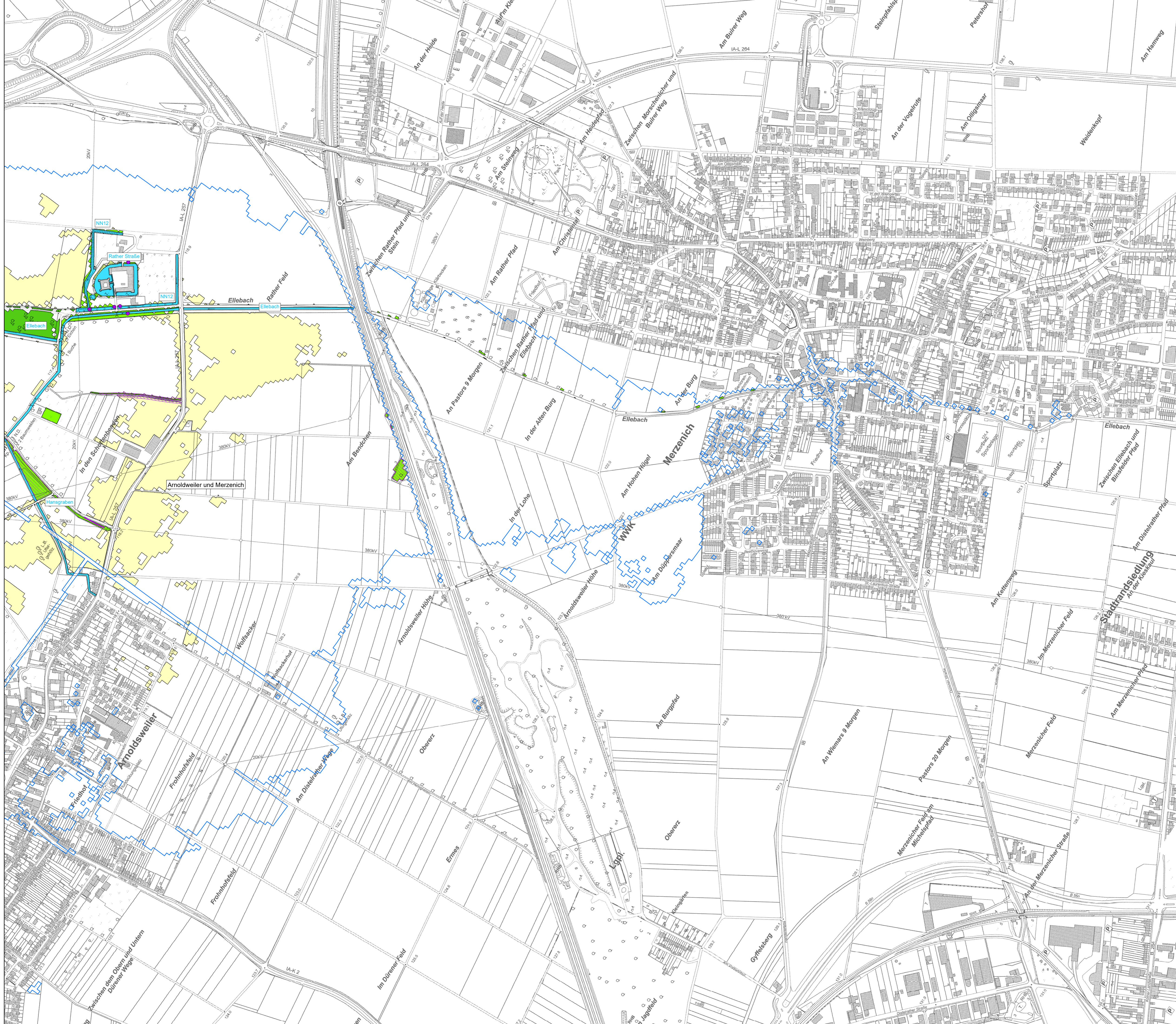
Diese Unterlage darf nur mit vorheriger Zustimmung der RWE Power AG an Dritte weitergegeben, verbreitet, durch Bild- oder sonstige Informationsträger wiedergegeben oder vervielfältigt werden. Sie enthält Betriebs- / Geschäftsgeheimnisse sowie geistiges Eigentum der RWE Power AG im Sinne des UIG. Alle Nutzungs- und Verwertungsrechte liegen bei der RWE Power AG.


# Sümpfungswasserrecht Tagebau Inden

Landschaftspflegerischer Begleitplan (LBP)  
Sümpfungsbedingte Grundwasserabsenkungen


Karte 3b: Betroffene Biotopflächen  
(Mögliche Konflikte: Beeinträchtigung denkbar,  
Einzelfallprüfung erforderlich)

- Relevante sümpfungsbedingte Grundwasserabsenkungsbereiche
  - Geschützte Landschaftsbestandteile und Naturdenkmale, punktuell
  - Geschützte Landschaftsbestandteile und Naturdenkmale, linear
  - Geschützte Landschaftsbestandteile und Naturdenkmale, flächenhaft
- Biotoptypen ("KifL-Habitat")**
- Wälder: Forste, Mesophile Wälder
  - Gebüsche, Einzelbaum, Baumgruppe
  - Acker
  - Grünland und Grünlandbrache, sonstiges Offenland
  - Gewässer




RWE Power

**Sümpfungswasserrecht Tagebau Inden**  
**Landschaftspflegerischer Begleitplan (LBP)**  
Sümpfungsbedingte Grundwasserabsenkungen:  
Betroffene Biotopflächen (Mögliche Konflikte:  
Beeinträchtigung denkbar, Einzelfallprüfung erforderlich)

Bearbeitet:	Maßstab:	1:5.000
	Zeichnung Nr.:	
	<b>Karte 3b Blatt 17</b>	
	Zeichen	Datum
 <b>FROELICH &amp; SPORBECK</b> UMWELTPLANUNG UND BERATUNG <small>Niederlassung Bochum</small>	Bearbeitet:	JF 07 / 2023
	Gezeichnet:	b.u. 07 / 2023
	Geprüft:	JF 07 / 2023


© Geobasisdaten: © RWE Power AG  
© Zeichnungsinhalt: © RWE Power AG

Diese Unterlage darf nur mit vorheriger Zustimmung der RWE Power AG an Dritte weitergegeben, verbreitet, durch Bild- oder sonstige Informationsträger wiedergegeben oder vervielfältigt werden. Sie enthält Betriebs- / Geschäftsgeheimnisse sowie geistiges Eigentum der RWE Power AG im Sinne des UIG. Alle Nutzungs- und Verwertungsrechte liegen bei der RWE Power AG.


# Sümpfungswasserrecht Tagebau Inden

Landschaftspflegerischer Begleitplan (LBP)  
Sümpfungsbedingte Grundwasserabsenkungen

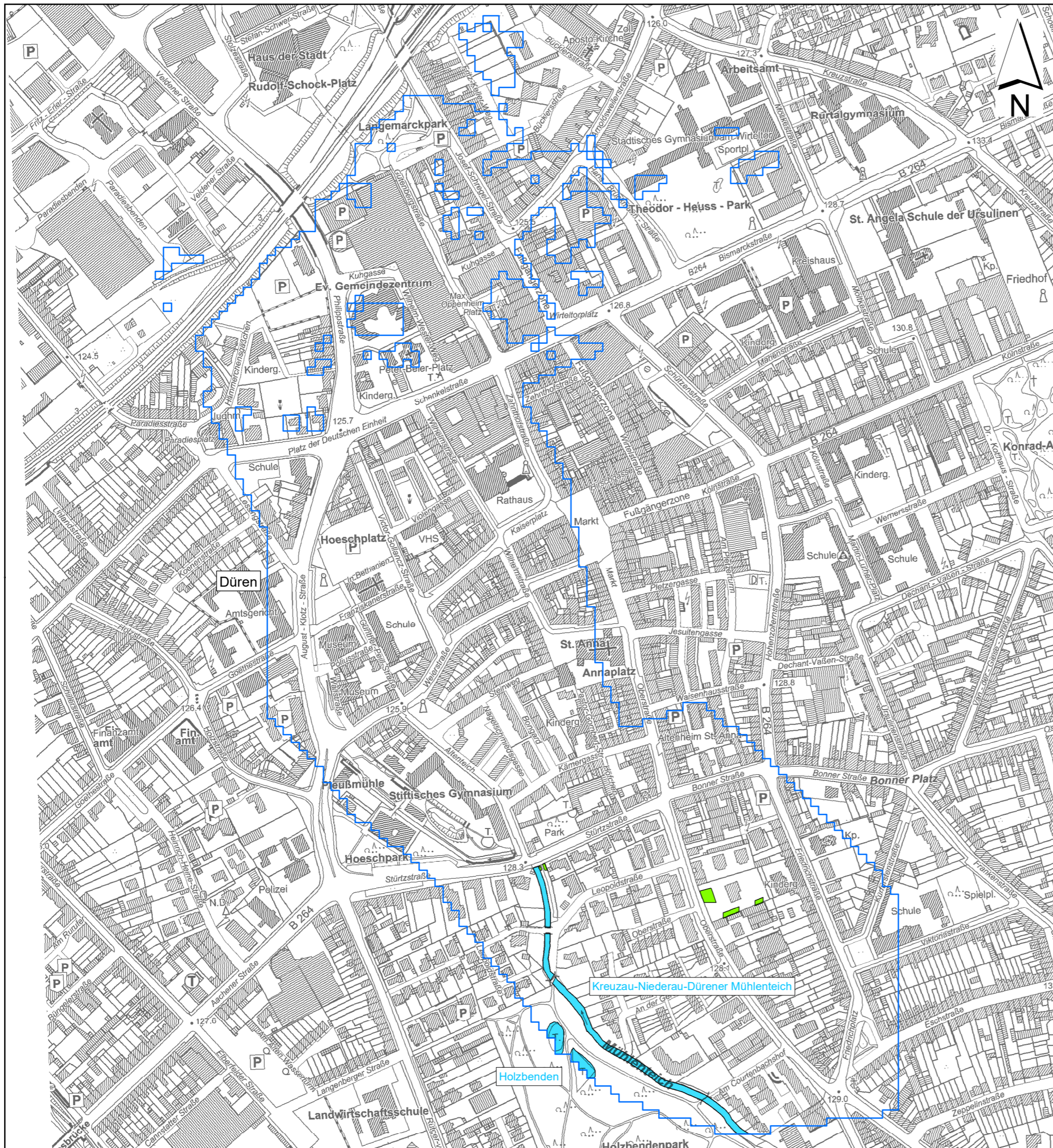
Karte 3b: Betroffene Biotopflächen  
(Mögliche Konflikte: Beeinträchtigung  
denkbar, Einzelfallprüfung erforderlich)

 Relevante sümpfungsbedingte Grundwasserabsenkungsbereiche

**Biotoptypen ("KifL-Habitat")**

 Gebüsch, Einzelbaum, Baumgruppe

 Gewässer



**RWE**

RWE Power

## Sümpfungswasserrecht Tagebau Inden Landschaftspflegerischer Begleitplan (LBP)

Sümpfungsbedingte Grundwasserabsenkungen:  
Betroffene Biotopflächen (Mögliche Konflikte:  
Beeinträchtigung denkbar, Einzelfallprüfung erforderlich)

Bearbeitet:		Maßstab:	1:5.000	
		Zeichnung Nr.:		
		<b>Karte 3b Blatt 19</b>		
		Zeichen	Datum	
	<b>FROELICH &amp; SPORBECK</b> UMWELTPLANUNG UND BERATUNG Niederlassung Bochum	Bearbeitet:	JF	07 / 2023
		Gezeichnet:	b.u.	07 / 2023
		Geprüft:	JF	07 / 2023

© Geobasisdaten : © RWE Power AG  
© Zeichnungsinhalt: © RWE Power AG

Diese Unterlage darf nur mit vorheriger Zustimmung der RWE Power AG an Dritte weitergegeben, verbreitet, durch Bild- oder sonstige Informationsträger wiedergegeben oder vervielfältigt werden. Sie enthält Betriebs-/ Geschäftsgeheimnisse sowie geistiges Eigentum der RWE Power AG im Sinne des UIG. Alle Nutzungs- und Verwertungsrechte liegen bei der RWE Power AG.