

8 16 DIERGARDTSHOF 016

ProID: 10650880

Mittlere Abw. berechn. Werte	
zu beob.:	0,49
zu beob. zum Zeitp. :	

Schwankungsbreite Werte	
Min. der beob.:	31,37
Max. der beob.:	32,07
Diff. Min/Max. der beob.:	0,70
Min. der berechn.:	30,86
Max. der berechn.:	31,54
Diff. Min/Max. der berechn.:	0,68

GW-Horizont:

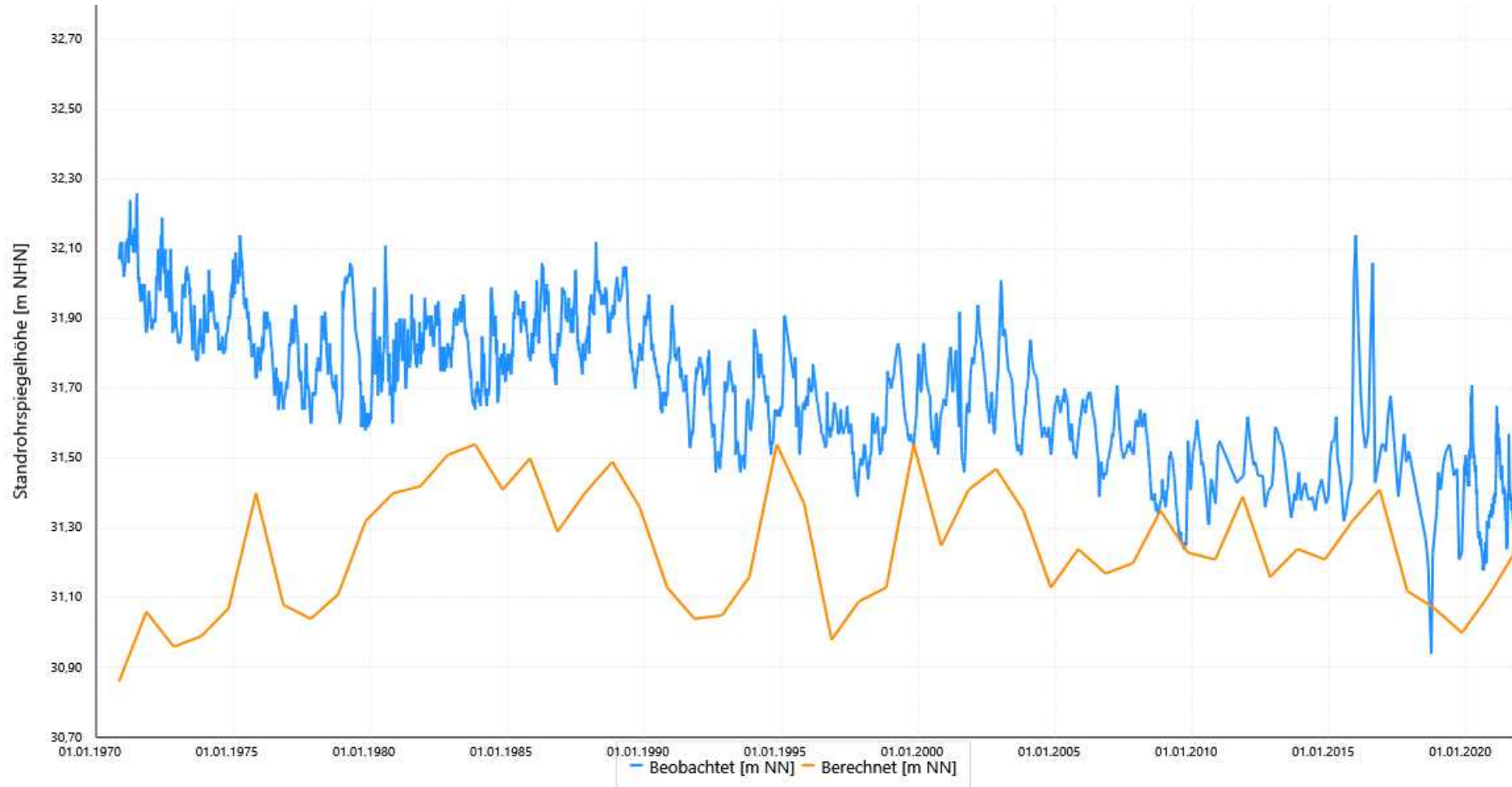
Geländehöhe: 33,48

Kartierkennzeichen: 1

UK-Filter: 26,39

Modellleiter: 6

Korrelationskoeff.: 0,14
RMSE: 0,54



8 10077 BRACHT 017

ProID: 10650999

GW-Horizont:

Geländehöhe: 54,80

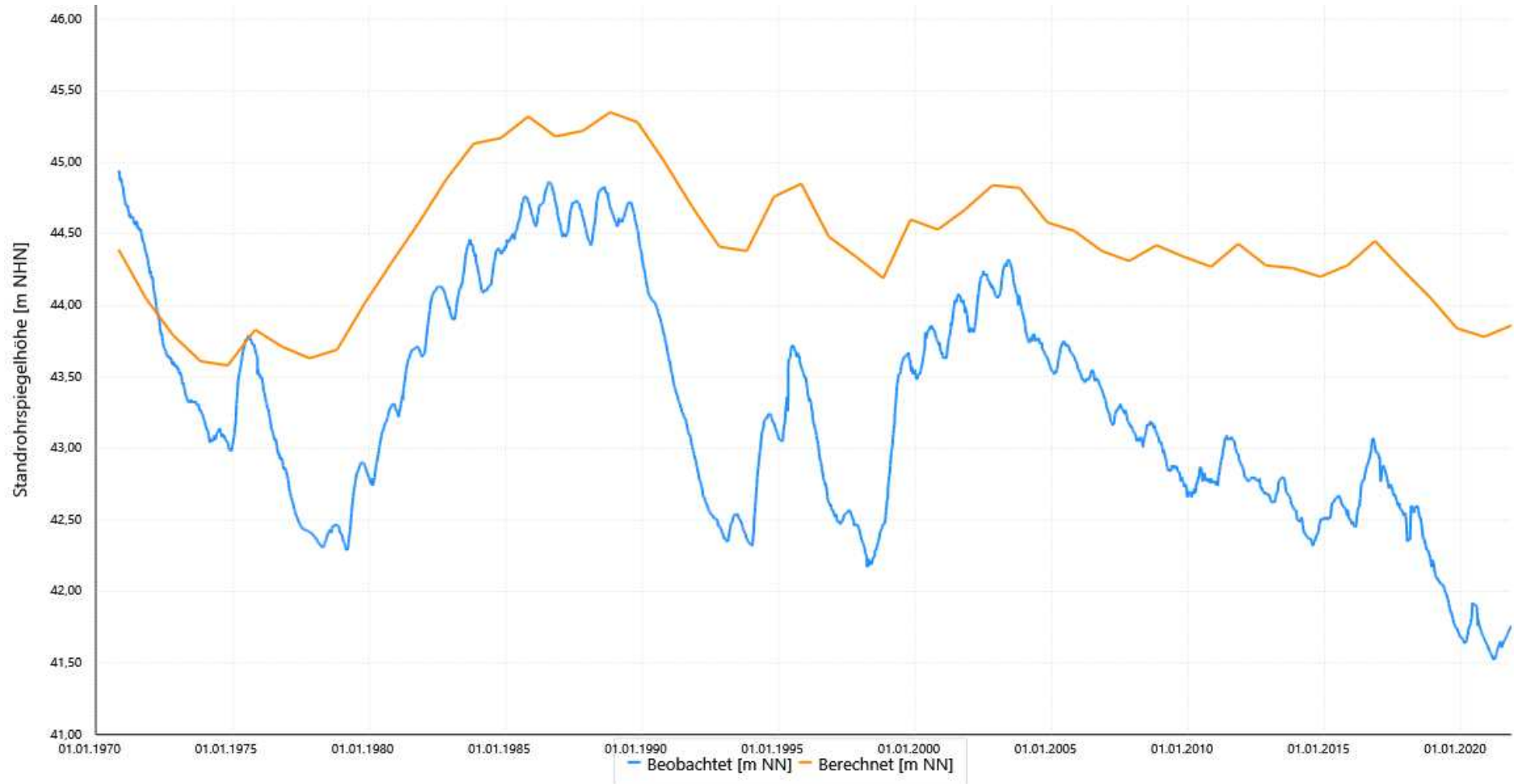
Kartierkennzeichen: 1

UK-Filter: 40,65

Modelleiter: 2

Mittlere Abw. berechn. Werte	
zu beob.:	1,26
zu beob. zum Zeitp. :	
Korrelationskoeff.:	0,69
RMSE:	1,38

Schwankungsbreite Werte	
Min. der beob.:	41,56
Max. der beob.:	44,74
Diff. Min/Max. der beob.:	3,18
Min. der berechn.:	43,58
Max. der berechn.:	45,35
Diff. Min/Max. der berechn.:	1,77



7 14871 LGD KOENIGSDF.NEU

ProID: 11638976

Mittlere Abw. berechn. Werte	
zu beob.:	2,32
zu beob. zum Zeitp. :	
Korrelationskoeff.:	0,75
RMSE:	2,48

Schwankungsbreite Werte	
Min. der beob.:	74,27
Max. der beob.:	76,47
Diff. Min/Max. der beob.:	2,20
Min. der berechn.:	71,24
Max. der berechn.:	76,13
Diff. Min/Max. der berechn.:	4,89

GW-Horizont:

Geländehöhe: 98,22

Kartierkennzeichen: 1

UK-Filter: 69,96

Modellleiter: 6



1 20131 Arsbeck Bussardweg

ProID: 13772537

GW-Horizont: 6D

Geländehöhe: 82,80

Kartierkennzeichen: 1

UK-Filter: 53,73

Modellleiter: 5

Mittlere Abw. berechn. Werte

zu beob.: 0,65

zu beob. zum Zeitp. :

Korrelationskoeff.: 0,68

RMSE: 0,77

Schwankungsbreite Werte

Min. der beob.: 66,83

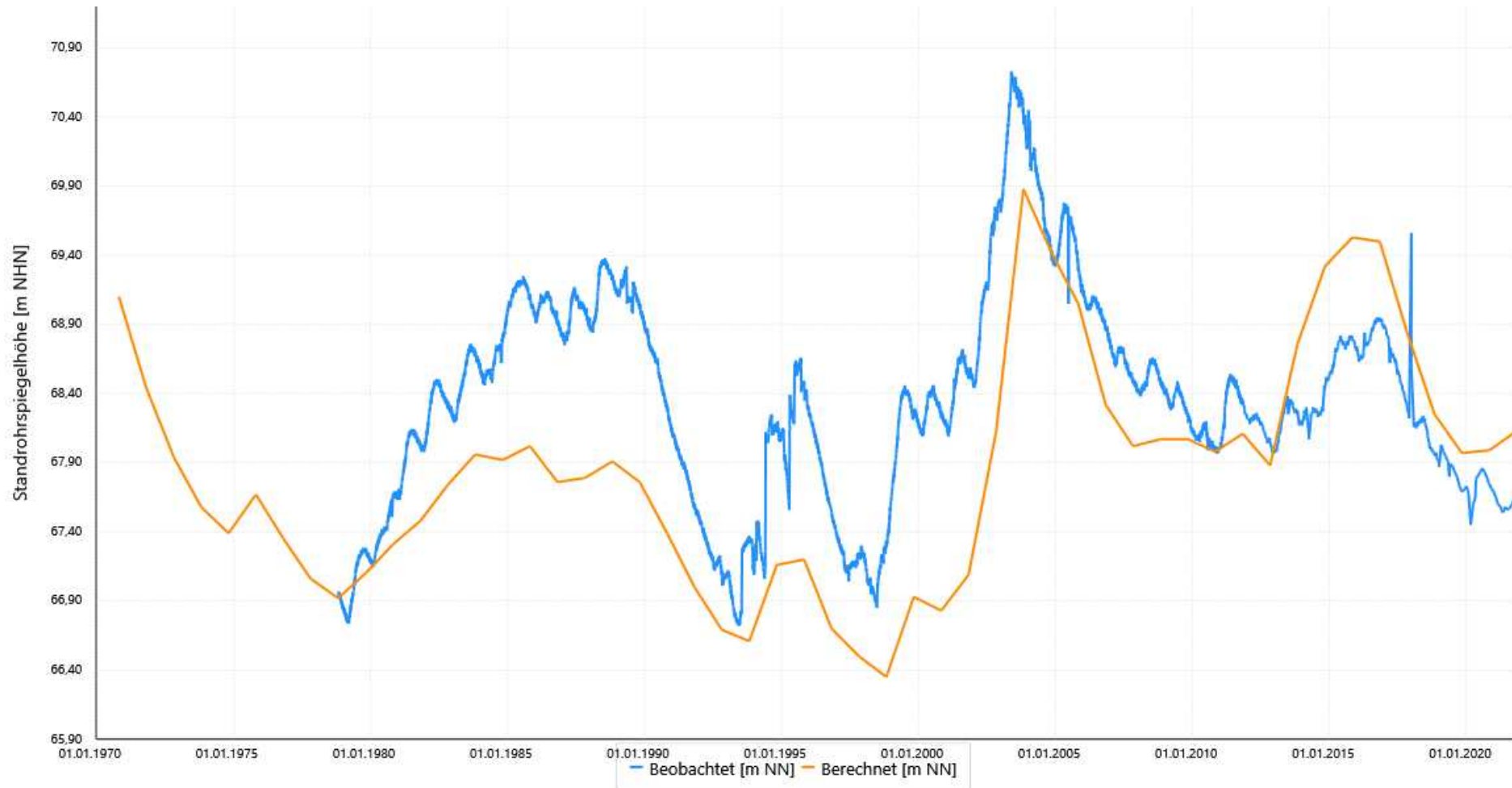
Max. der beob.: 70,37

Diff. Min/Max. der beob.: 3,54

Min. der berechn.: 66,35

Max. der berechn.: 69,88

Diff. Min/Max. der berechn.: 3,53



1 20265 FZJ Nr. 62 A II

ProID: 13773521

GW-Horizont: 9B

Geländehöhe: 97,16

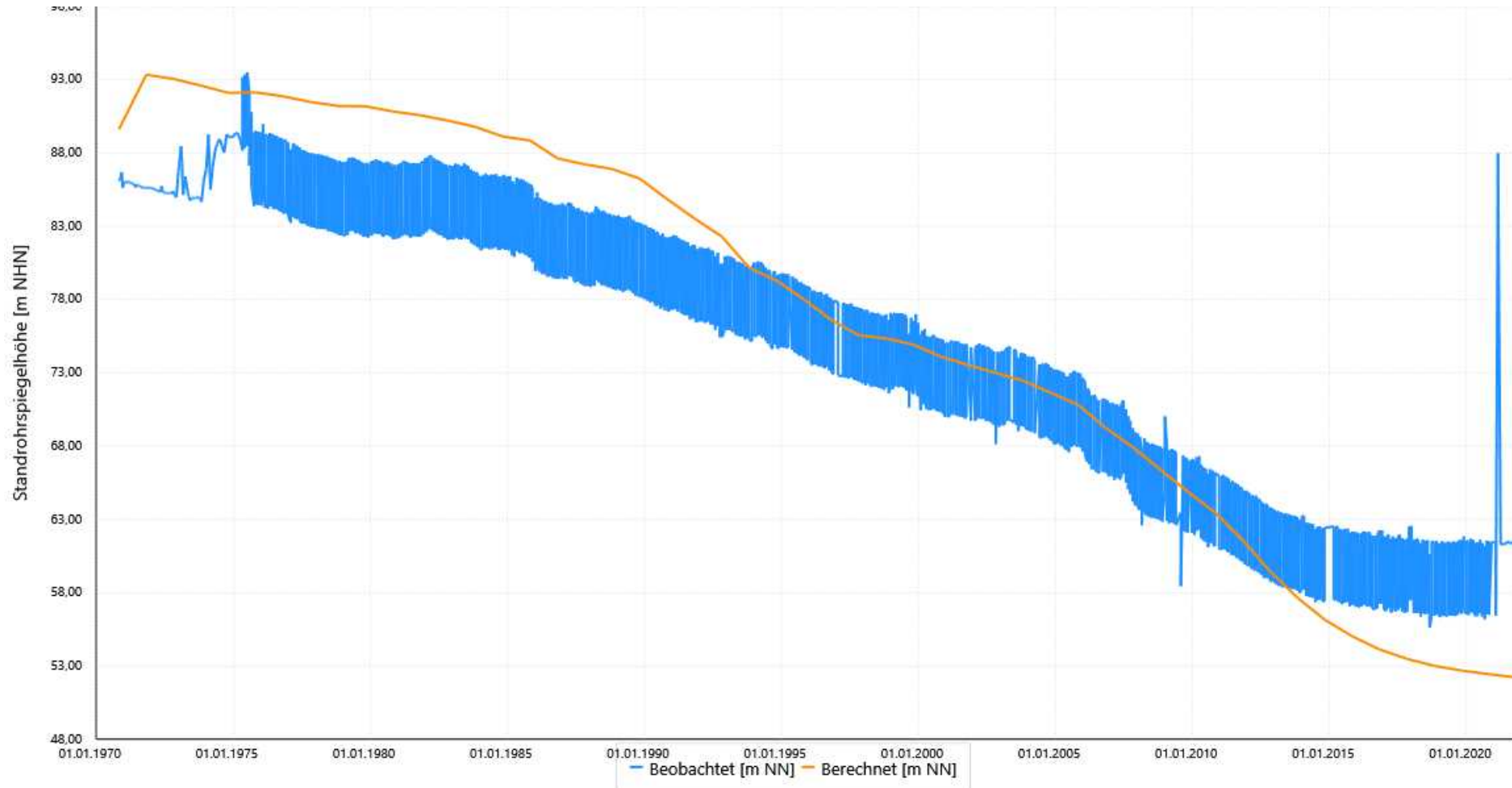
Kartierkennzeichen: 9B

UK-Filter: -36,94

Modelleiter: 5

Mittlere Abw. berechn. Werte	
zu beob.:	4,11
zu beob. zum Zeitp. :	
Korrelationskoeff.:	0,96
RMSE:	4,76

Schwankungsbreite Werte	
Min. der beob.:	56,61
Max. der beob.:	89,42
Diff. Min/Max. der beob.:	32,81
Min. der berechn.:	52,21
Max. der berechn.:	93,35
Diff. Min/Max. der berechn.:	41,14



1 20274 WASENBG-MYHL, FL.

ProID: 13773619

GW-Horizont: 6D

Geländehöhe: 87,84

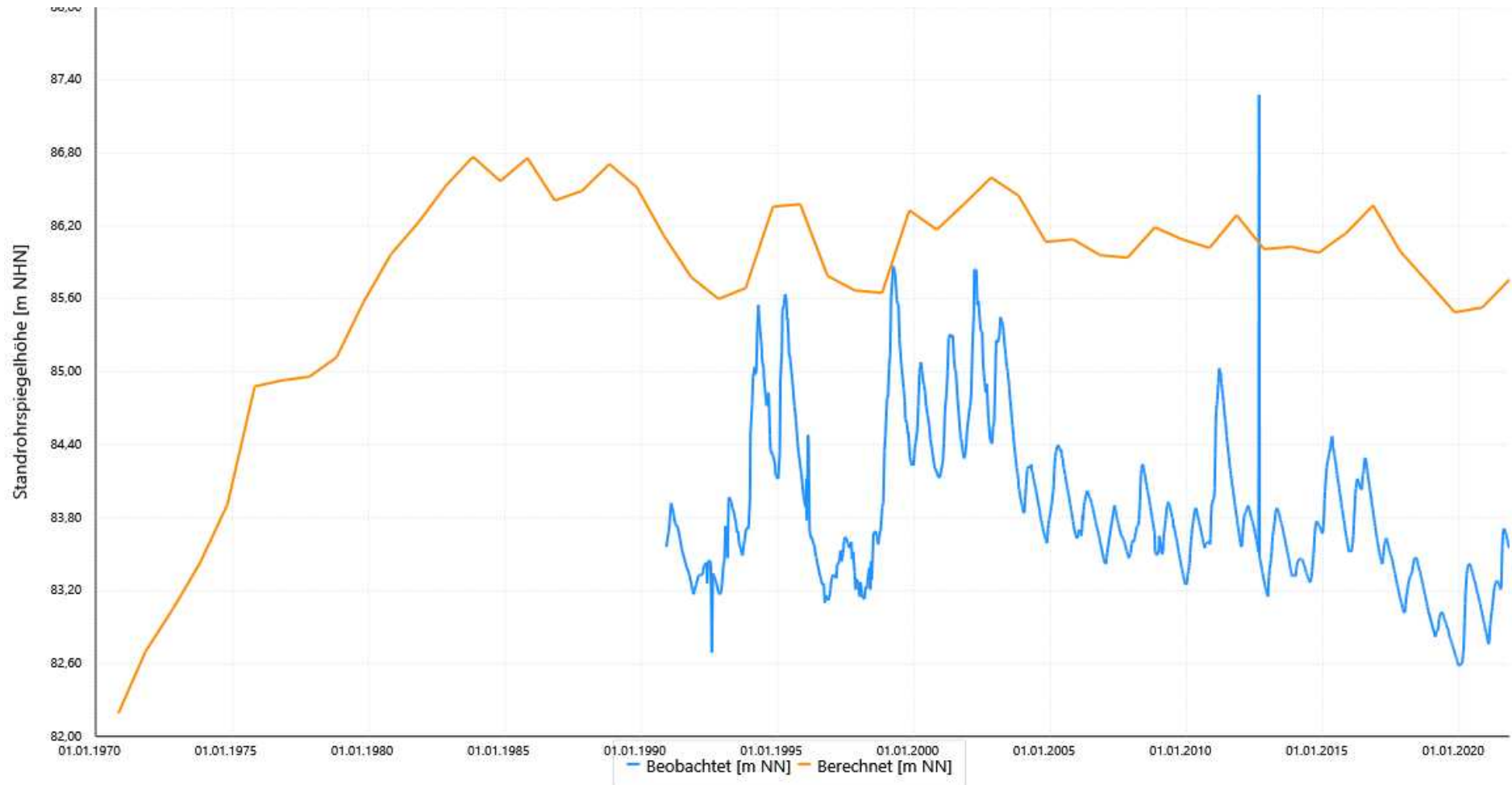
Kartierkennzeichen: 1

UK-Filter: 77,85

Modellleiter: 3

Mittlere Abw. berechn. Werte	
zu beob.:	2,27
zu beob. zum Zeitp. :	
Korrelationskoeff.:	0,50
RMSE:	2,33

Schwankungsbreite Werte	
Min. der beob.:	82,60
Max. der beob.:	85,24
Diff. Min/Max. der beob.:	2,64
Min. der berechn.:	85,49
Max. der berechn.:	86,60
Diff. Min/Max. der berechn.:	1,11



7 30175 Concordia P 8

ProID: 11641514

GW-Horizont: 20

Geländehöhe: 108,17

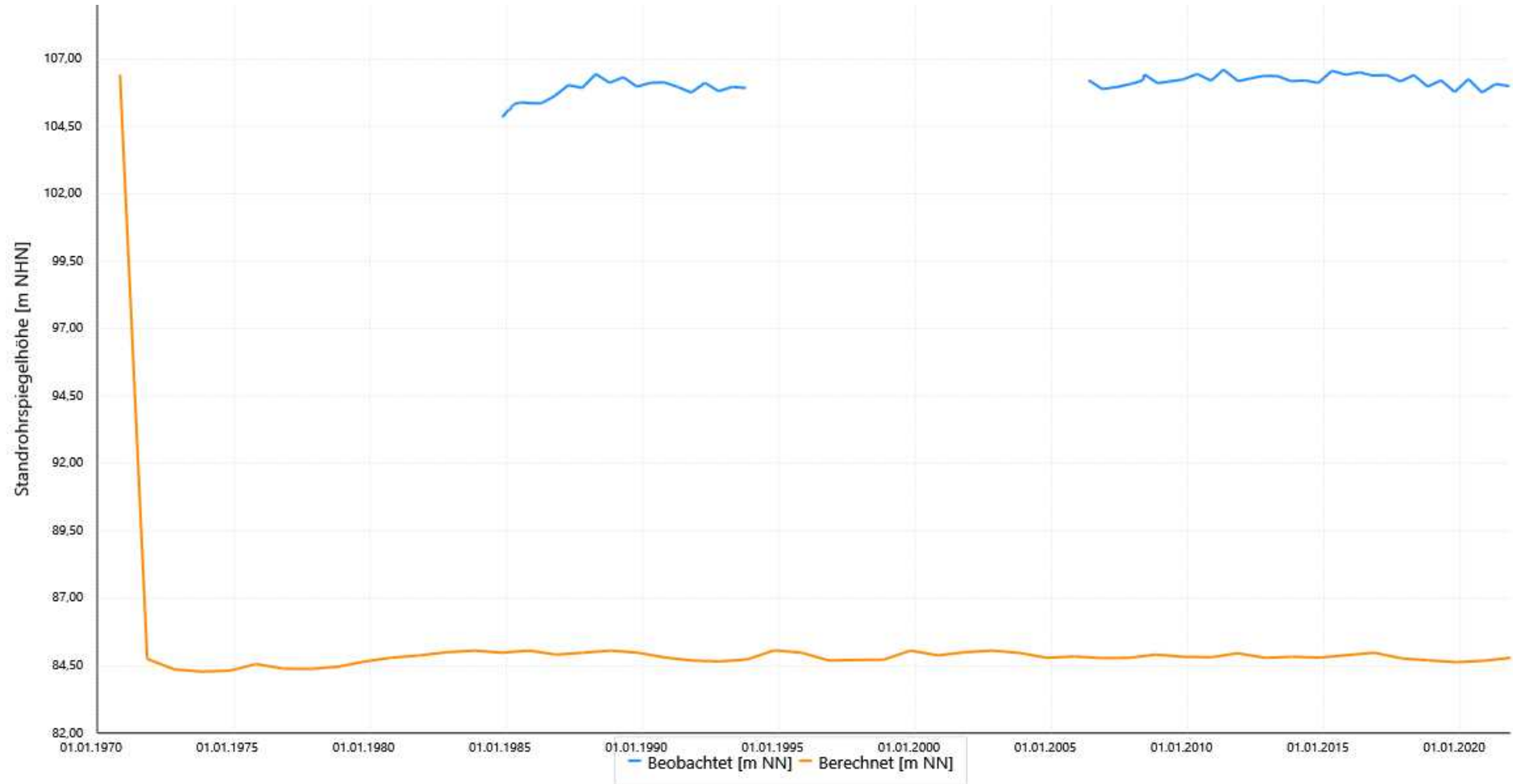
Kartierkennzeichen: 0

UK-Filter: 88,20

Modellleiter: 1

Mittlere Abw. berechn. Werte	
zu beob.:	21,13
zu beob. zum Zeitp. :	
Korrelationskoeff.:	-0,09
RMSE:	21,13

Schwankungsbreite Werte	
Min. der beob.:	104,85
Max. der beob.:	106,41
Diff. Min/Max. der beob.:	1,56
Min. der berechn.:	84,63
Max. der berechn.:	85,06
Diff. Min/Max. der berechn.:	0,43



7 30180 Concordia P 13

ProID: 33542203

GW-Horizont: 20

Geländehöhe: 106,08

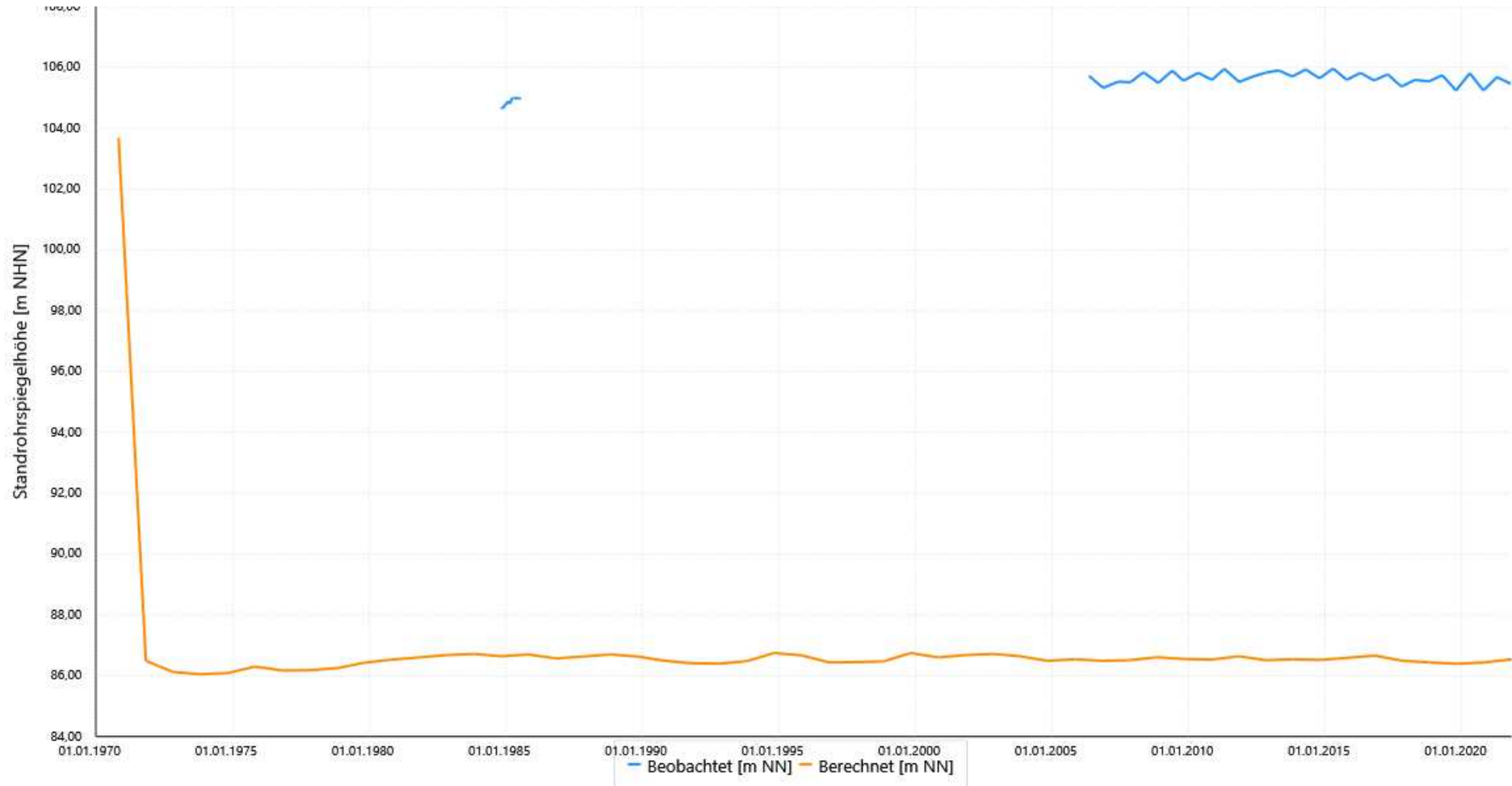
Kartierkennzeichen: 0

UK-Filter: 87,38

Modellleiter: 1

Mittlere Abw. berechn. Werte	
zu beob.:	18,92
zu beob. zum Zeitp. :	
Korrelationskoeff.:	-0,04
RMSE:	18,93

Schwankungsbreite Werte	
Min. der beob.:	104,64
Max. der beob.:	105,82
Diff. Min/Max. der beob.:	1,18
Min. der berechn.:	86,39
Max. der berechn.:	86,66
Diff. Min/Max. der berechn.:	0,27



1 30500 BLAUSTEINSEE SEEWSP

ProID: 13776944

GW-Horizont: 20

Geländehöhe: 144,06

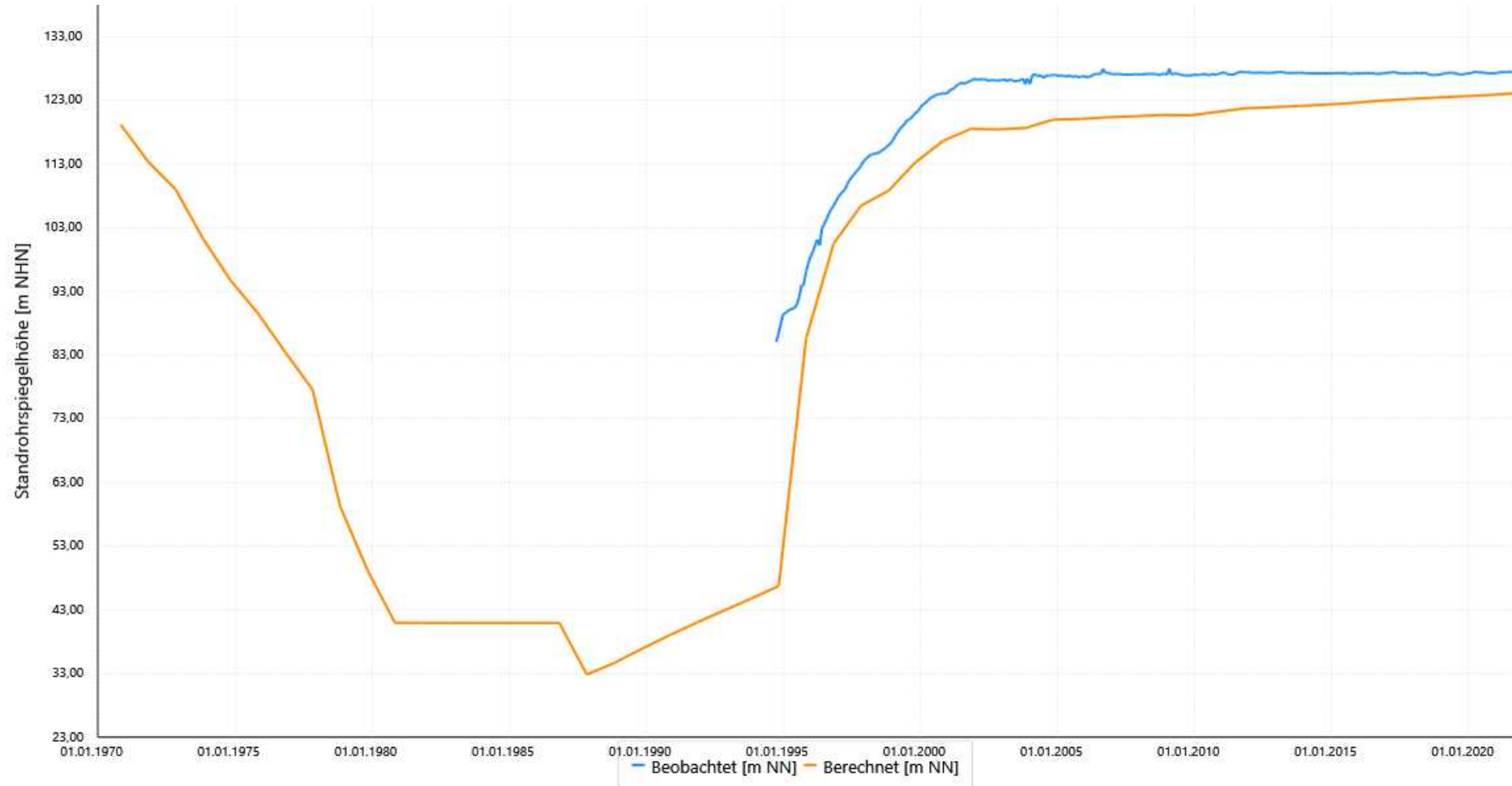
Kartierkennzeichen: 0

UK-Filter: 70,07

Modelleiter: 9

Mittlere Abw. berechn. Werte	
zu beob.:	7,70
zu beob. zum Zeitp. :	
Korrelationskoeff.:	0,97
RMSE:	10,44

Schwankungsbreite Werte	
Min. der beob.:	89,43
Max. der beob.:	127,99
Diff. Min/Max. der beob.:	38,56
Min. der berechn.:	46,76
Max. der berechn.:	124,16
Diff. Min/Max. der berechn.:	77,40



1 40417 Wassenberg G4F, P23

ProID: 13779726

GW-Horizont: 04

Geländehöhe: 50,16

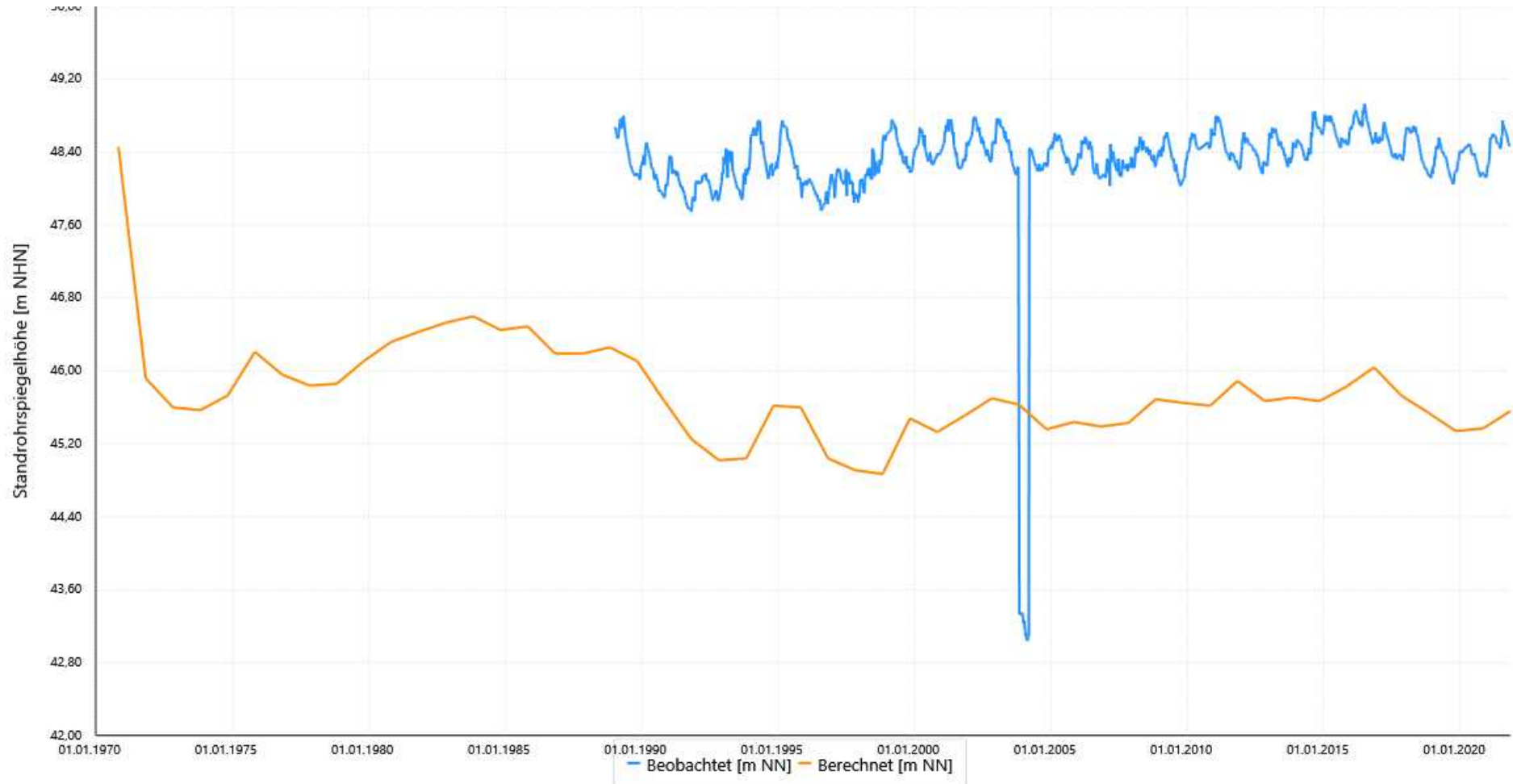
Kartierkennzeichen: 1

UK-Filter: 28,37

Modellleiter: 5

Mittlere Abw. berechn. Werte	
zu beob.:	2,91
zu beob. zum Zeitp. :	
Korrelationskoeff.:	0,04
RMSE:	2,92

Schwankungsbreite Werte	
Min. der beob.:	43,09
Max. der beob.:	48,79
Diff. Min/Max. der beob.:	5,70
Min. der berechn.:	44,87
Max. der berechn.:	46,26
Diff. Min/Max. der berechn.:	1,39



1 40651 WW LÄxheim MLP 1 F

ProID: 56826591

GW-Horizont: 10

Geländehöhe: 141,27

Kartierkennzeichen: 10

UK-Filter: 83,76

Modelleiter: 6

Mittlere Abw. berechn. Werte

zu beob.: 8,73

zu beob. zum Zeitp. :

Korrelationskoeff.: 0,95

RMSE: 8,74

Schwankungsbreite Werte

Min. der beob.: 130,93

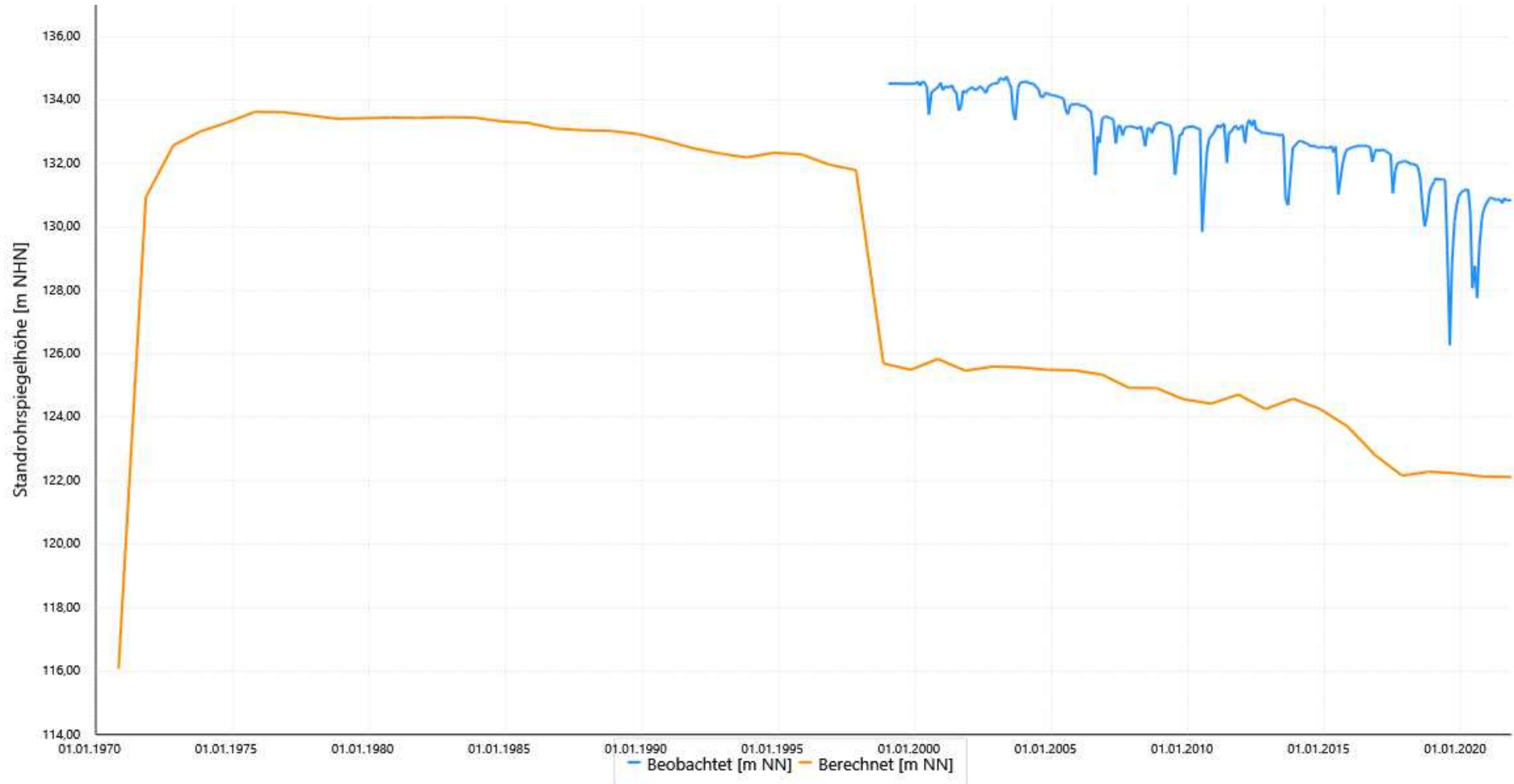
Max. der beob.: 134,56

Diff. Min/Max. der beob.: 3,63

Min. der berechn.: 122,12

Max. der berechn.: 125,84

Diff. Min/Max. der berechn.: 3,72



21 105041 Eusk.Torw

ProID: 5608642

GW-Horizont: 10

Geländehöhe:

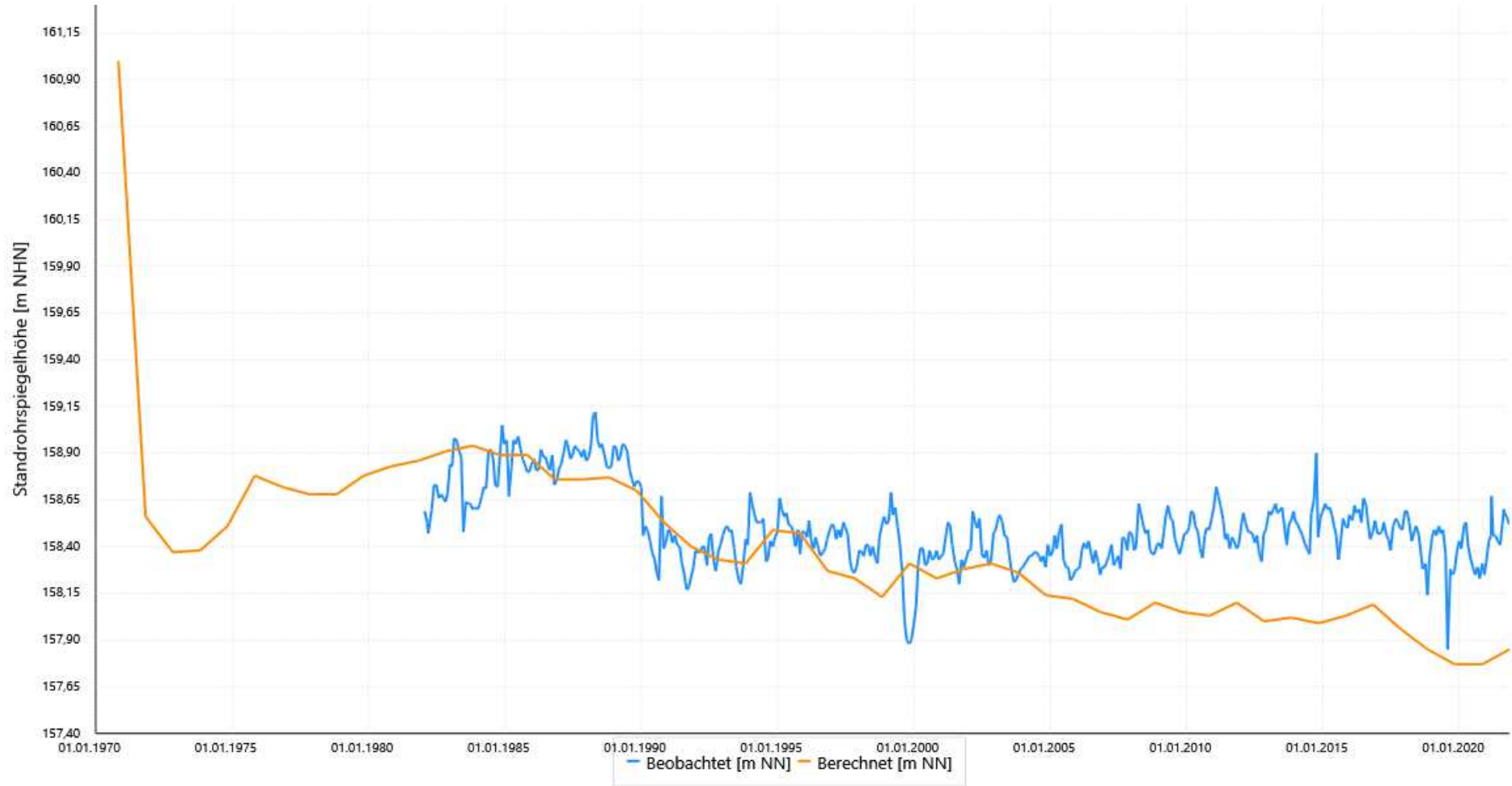
Kartierkennzeichen: 1

UK-Filter: 150,30

Modelleiter: 6

Mittlere Abw. berechn. Werte	
zu beob.:	0,30
zu beob. zum Zeitp. :	
Korrelationskoeff.:	0,57
RMSE:	0,36

Schwankungsbreite Werte	
Min. der beob.:	158,08
Max. der beob.:	158,97
Diff. Min/Max. der beob.:	0,89
Min. der berechn.:	157,77
Max. der berechn.:	158,94
Diff. Min/Max. der berechn.:	1,17



27 117224 Sechtem

ProID: 5617291

GW-Horizont: 09

Geländehöhe: 71,20

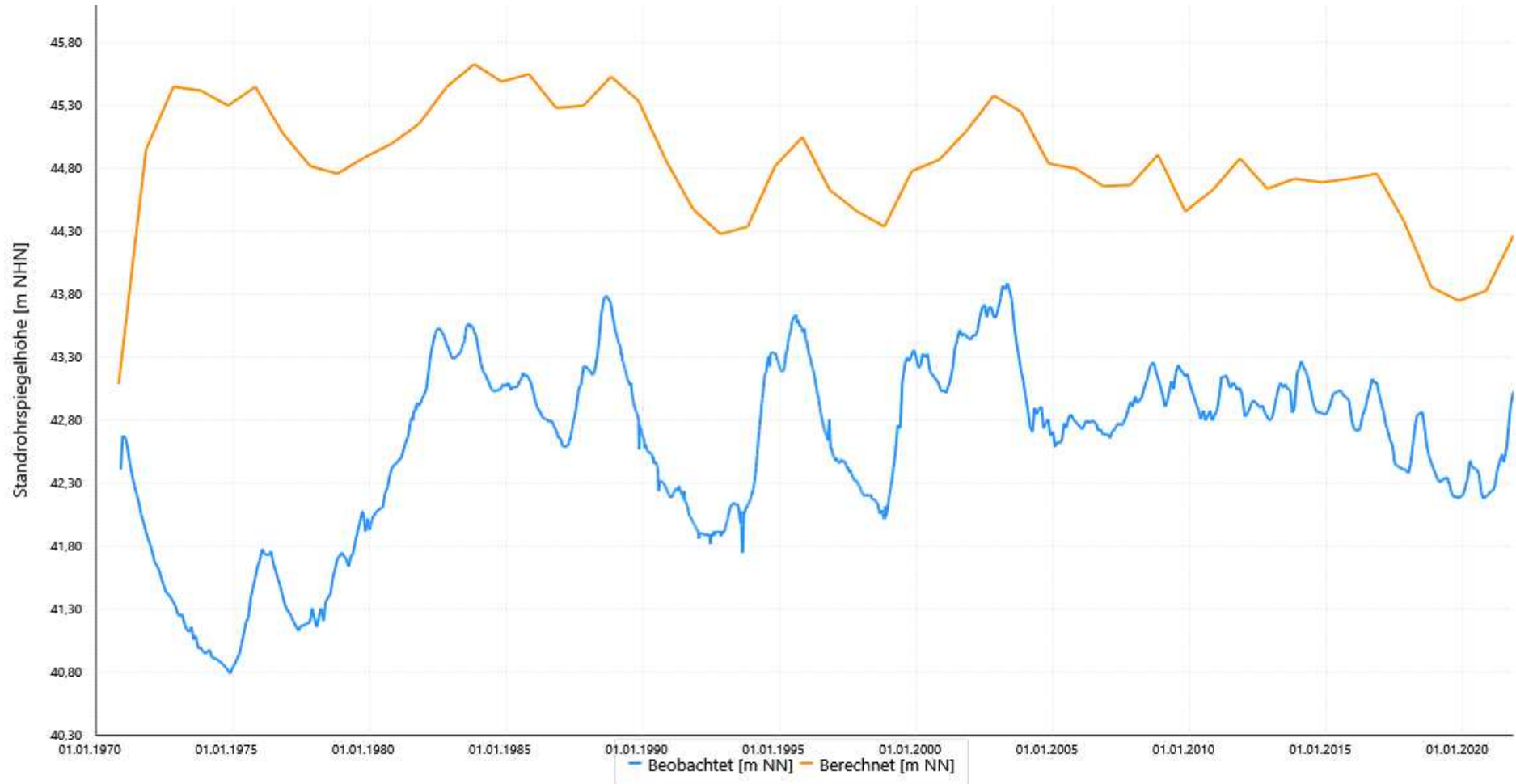
Kartierkennzeichen: 1

UK-Filter: 37,55

Modelleiter: 6

Mittlere Abw. berechn. Werte	
zu beob.:	2,26
zu beob. zum Zeitp. :	
Korrelationskoeff.:	0,07
RMSE:	2,41

Schwankungsbreite Werte	
Min. der beob.:	40,86
Max. der beob.:	43,77
Diff. Min/Max. der beob.:	2,91
Min. der berechn.:	43,09
Max. der berechn.:	45,63
Diff. Min/Max. der berechn.:	2,54



27 330501 Glaache 5

ProID: 5617515

GW-Horizont: 19

Geländehöhe: 43,00

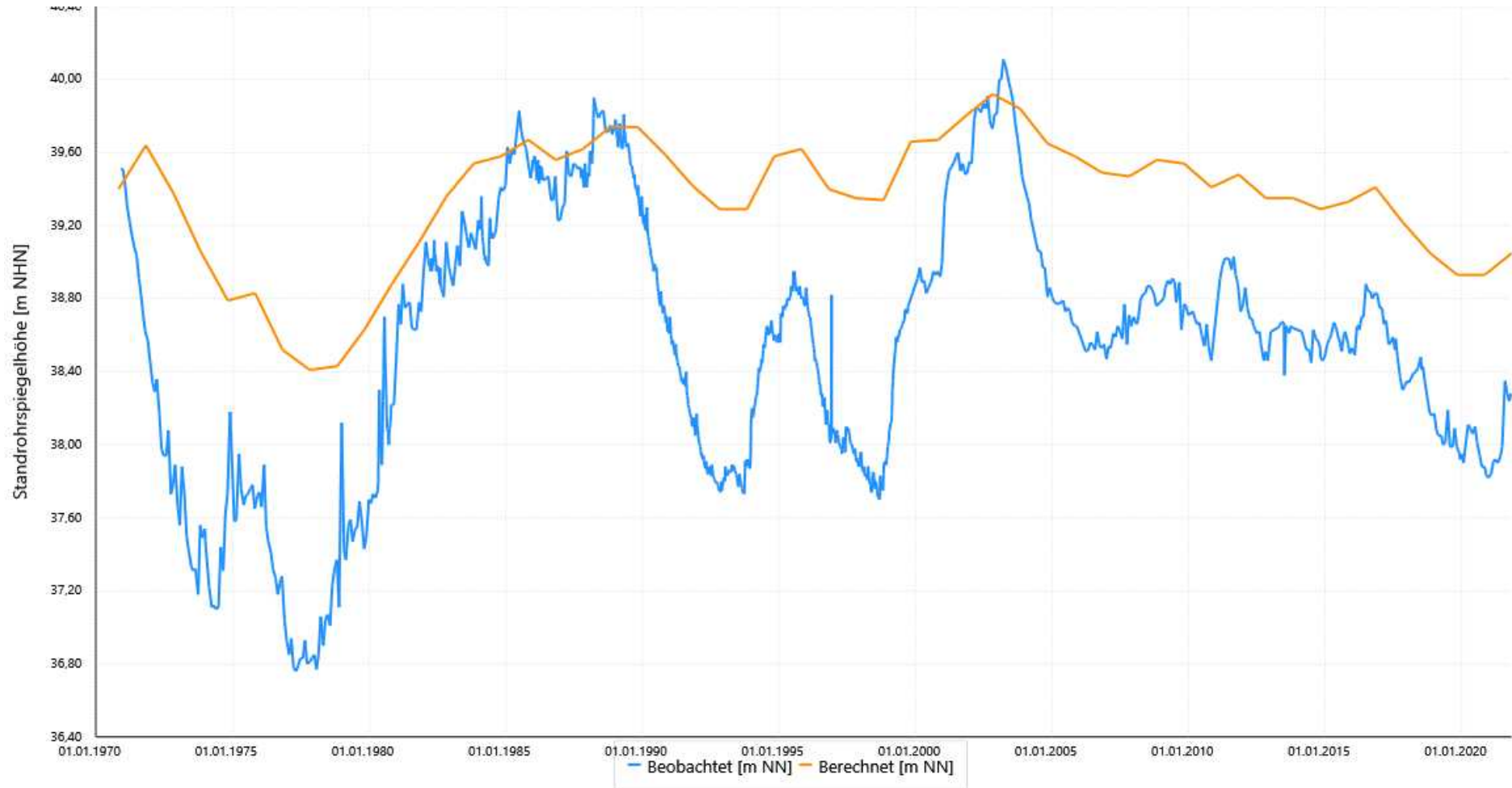
Kartierkennzeichen: 1

UK-Filter: 32,25

Modellleiter: 6

Mittlere Abw. berechn. Werte	
zu beob.:	0,80
zu beob. zum Zeitp. :	
Korrelationskoeff.:	0,80
RMSE:	0,93

Schwankungsbreite Werte	
Min. der beob.:	36,77
Max. der beob.:	40,00
Diff. Min/Max. der beob.:	3,23
Min. der berechn.:	38,41
Max. der berechn.:	39,92
Diff. Min/Max. der berechn.:	1,51



27 330511 Glaache 6

ProID: 5617516

GW-Horizont: 19

Geländehöhe: 44,60

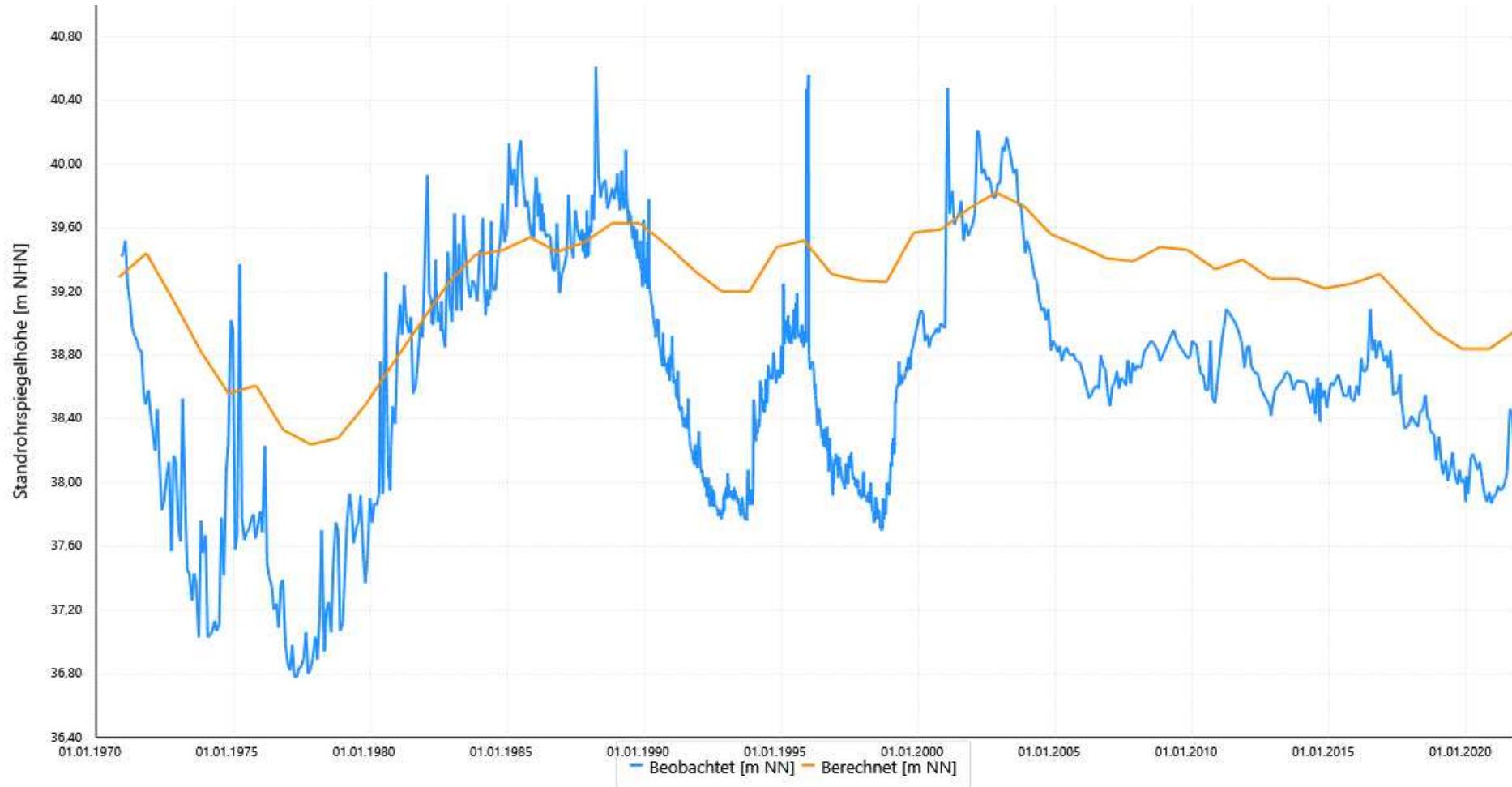
Kartierkennzeichen: 1

UK-Filter: 32,87

Modelleiter: 6

Mittlere Abw. berechn. Werte	
zu beob.:	0,70
zu beob. zum Zeitp. :	
Korrelationskoeff.:	0,80
RMSE:	0,82

Schwankungsbreite Werte	
Min. der beob.:	36,82
Max. der beob.:	40,48
Diff. Min/Max. der beob.:	3,66
Min. der berechn.:	38,24
Max. der berechn.:	39,82
Diff. Min/Max. der berechn.:	1,58



27 340461 WW Ludendorf 3n

ProID: 5617454

GW-Horizont: 9B

Geländehöhe: 172,12

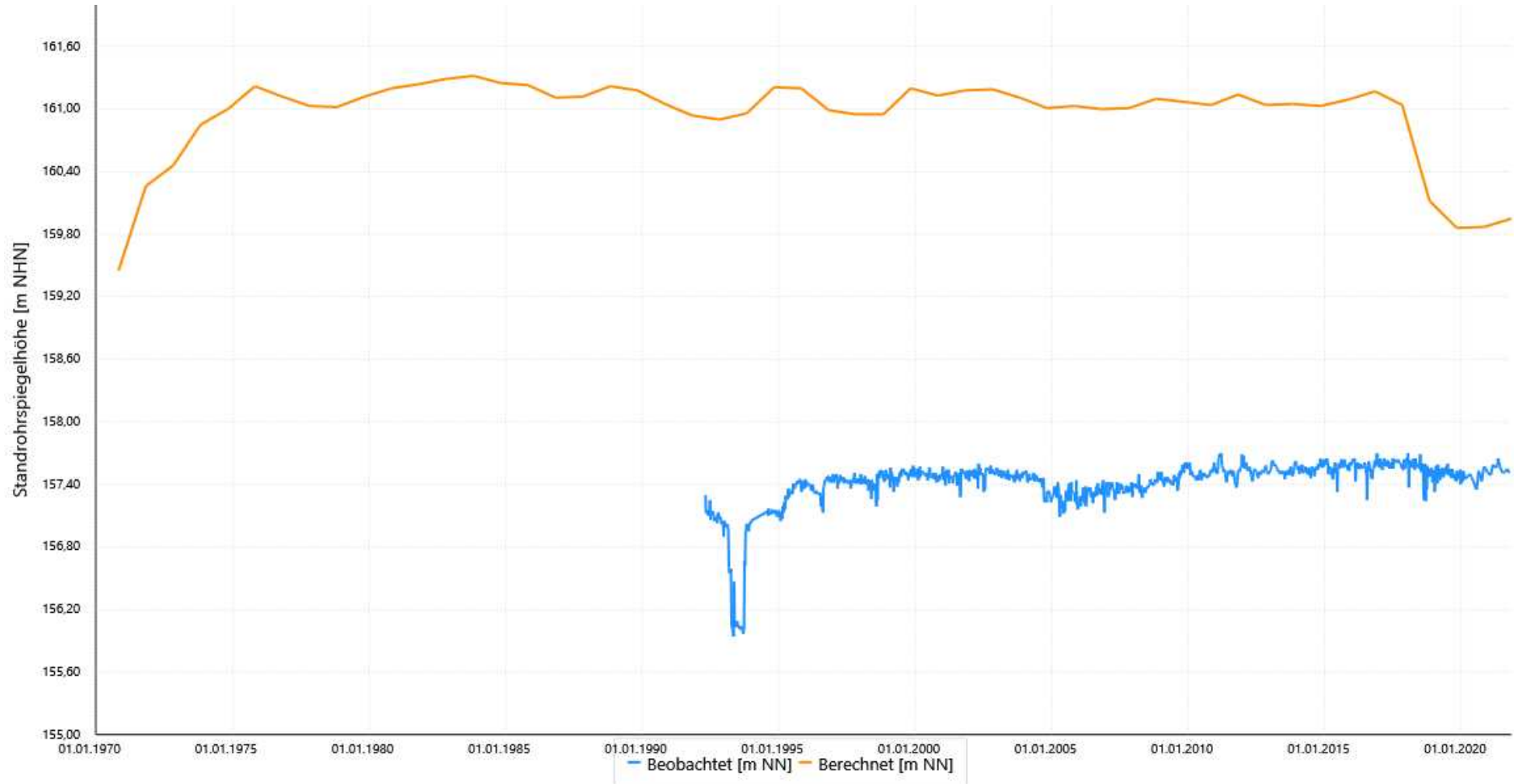
Kartierkennzeichen: 1

UK-Filter: 154,05

Modellleiter: 1

Mittlere Abw. berechn. Werte	
zu beob.:	3,48
zu beob. zum Zeitp. :	
Korrelationskoeff.:	-0,12
RMSE:	3,51

Schwankungsbreite Werte	
Min. der beob.:	156,99
Max. der beob.:	157,65
Diff. Min/Max. der beob.:	0,66
Min. der berechn.:	159,86
Max. der berechn.:	161,21
Diff. Min/Max. der berechn.:	1,35



27 340472 WW Ludendorf 4n

ProID: 5617458

GW-Horizont: 8

Geländehöhe: 182,90

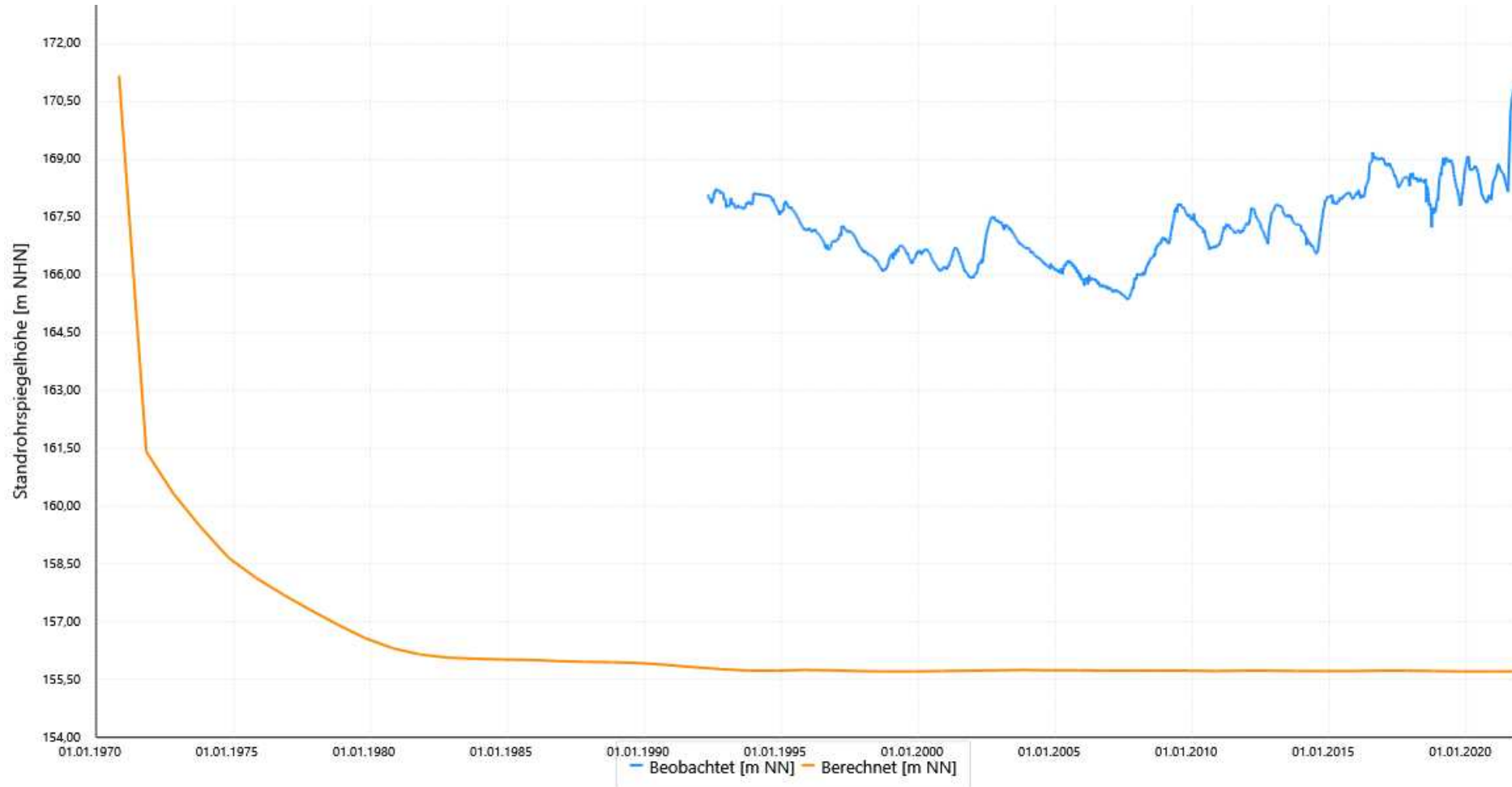
Kartierkennzeichen: 8

UK-Filter: 156,80

Modellleiter: 7

Mittlere Abw. berechn. Werte	
zu beob.:	11,67
zu beob. zum Zeitp. :	
Korrelationskoeff.:	-0,29
RMSE:	11,73

Schwankungsbreite Werte	
Min. der beob.:	165,59
Max. der beob.:	171,35
Diff. Min/Max. der beob.:	5,76
Min. der berechn.:	155,71
Max. der berechn.:	155,77
Diff. Min/Max. der berechn.:	0,06



7 350681 KLETT 431

ProID: 11648043

GW-Horizont: 19

Geländehöhe: 49,07

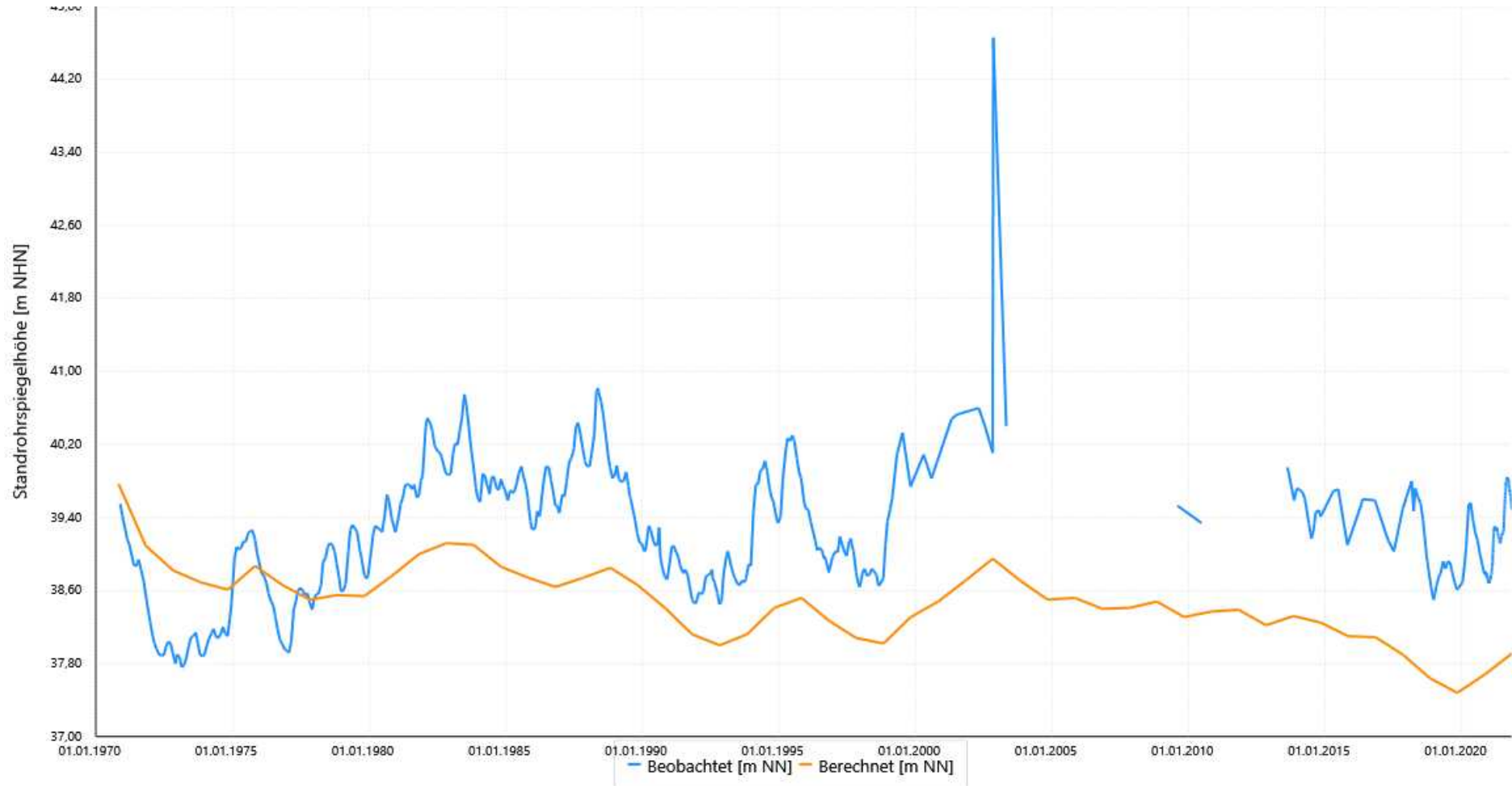
Kartierkennzeichen: 1

UK-Filter: 31,08

Modelleiter: 6

Mittlere Abw. berechn. Werte	
zu beob.:	1,01
zu beob. zum Zeitp. :	
Korrelationskoeff.:	0,21
RMSE:	1,31

Schwankungsbreite Werte	
Min. der beob.:	37,87
Max. der beob.:	44,66
Diff. Min/Max. der beob.:	6,79
Min. der berechn.:	37,48
Max. der berechn.:	39,77
Diff. Min/Max. der berechn.:	2,29



7 352071 SW Hürth Friedhof

ProID: 11649359

GW-Horizont: 18

Geländehöhe: 58,05

Kartierkennzeichen: 1

UK-Filter: 33,67

Modellleiter: 6

Mittlere Abw. berechn. Werte

zu beob.: 0,81

zu beob. zum Zeitp. :

Korrelationskoeff.: 0,05

RMSE: 0,99

Schwankungsbreite Werte

Min. der beob.: 36,15

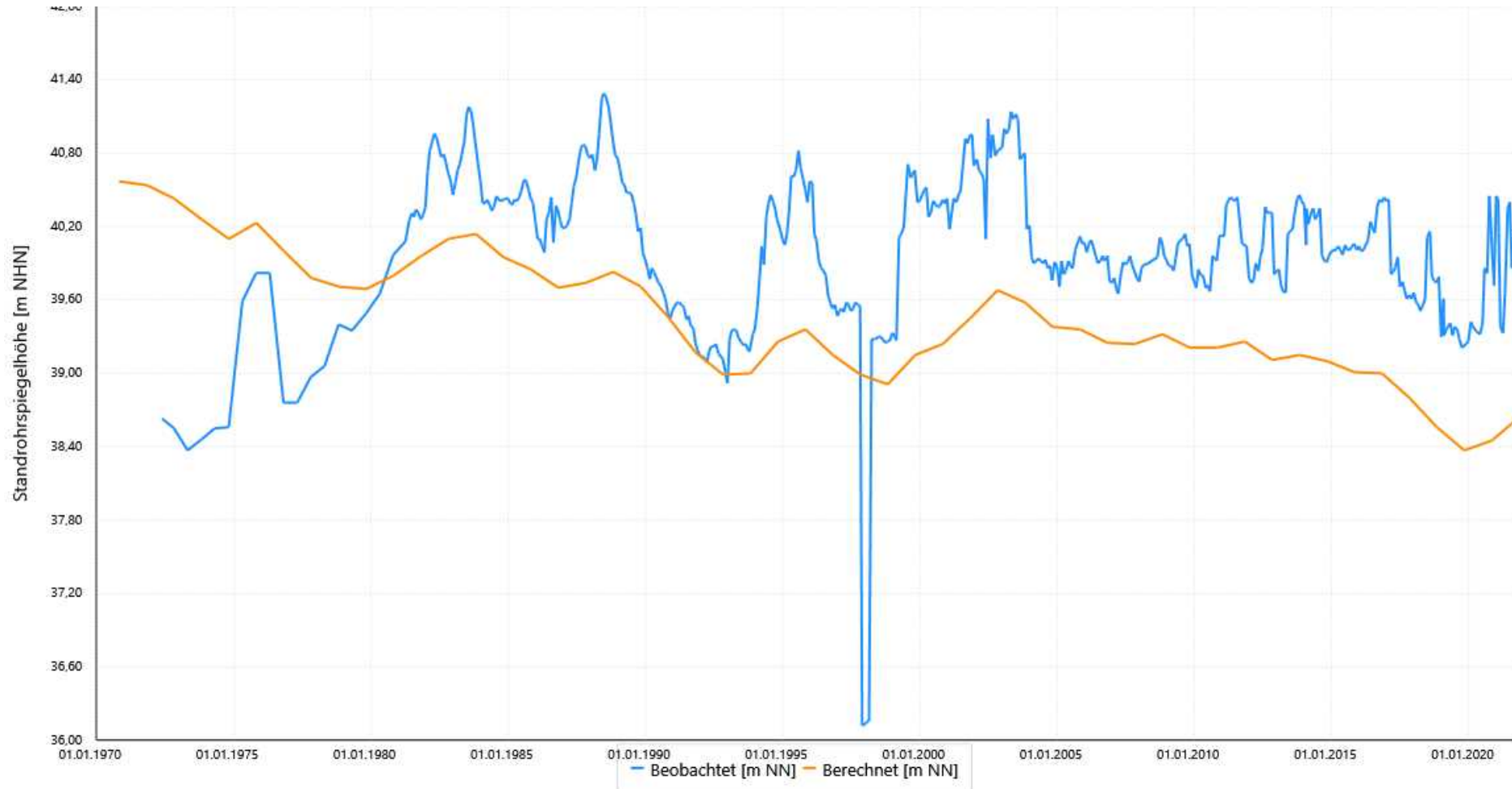
Max. der beob.: 41,00

Diff. Min/Max. der beob.: 4,85

Min. der berechn.: 38,37

Max. der berechn.: 40,57

Diff. Min/Max. der berechn.: 2,20



7 352161 SW Hürth Stotzh 2

ProID: 11649428

GW-Horizont: 18

Geländehöhe: 56,87

Kartierkennzeichen: 1

UK-Filter: 34,32

Modellleiter: 6

Mittlere Abw. berechn. Werte

zu beob.: 0,67

zu beob. zum Zeitp. :

Korrelationskoeff.: -0,15

RMSE: 1,06

Schwankungsbreite Werte

Min. der beob.: 38,84

Max. der beob.: 41,24

Diff. Min/Max. der beob.:

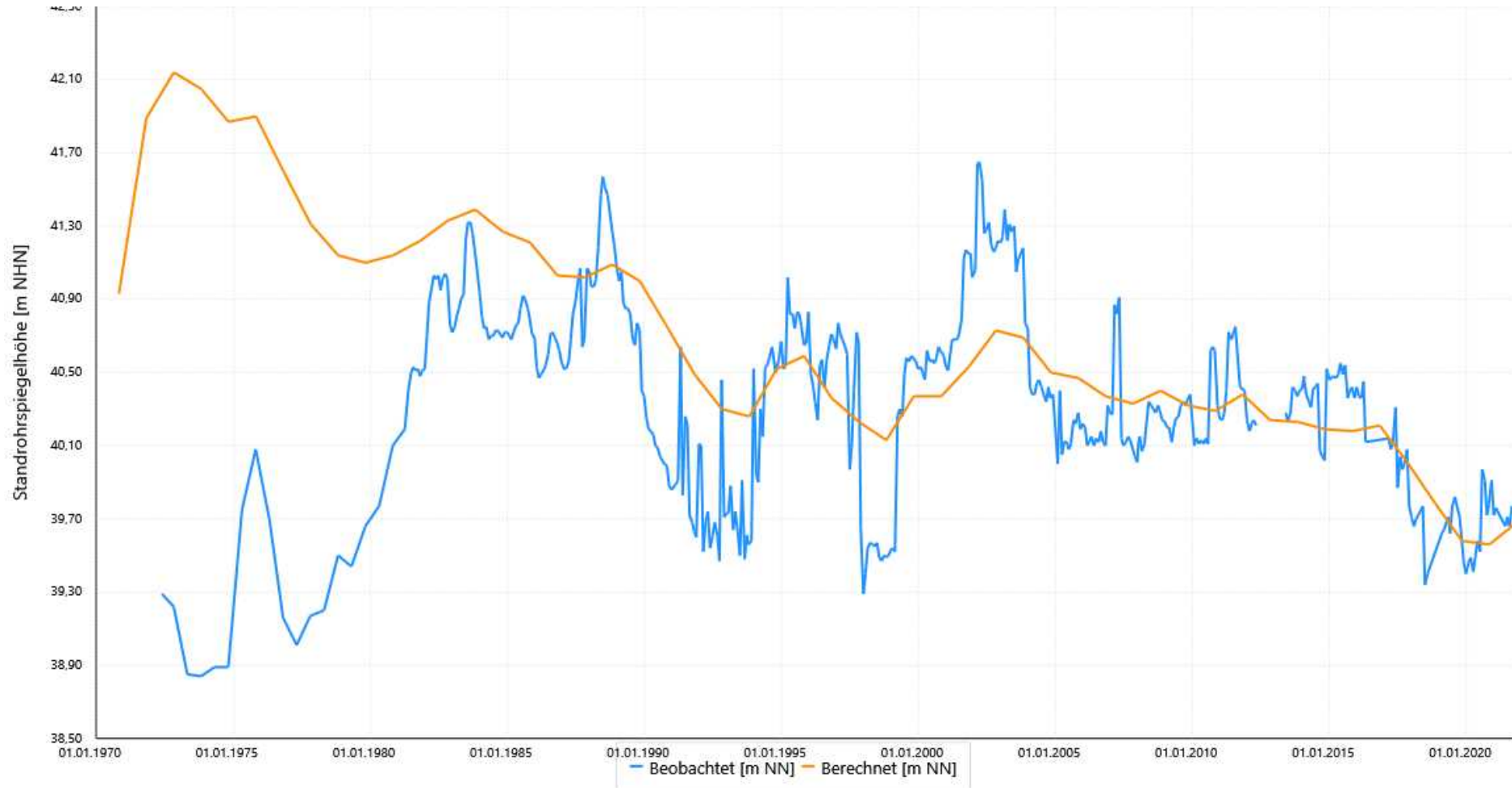
2,40

Min. der berechn.: 39,56

Max. der berechn.: 42,14

Diff. Min/Max. der berechn.:

2,58



7 352191 SW Hürth Stotzh 5

ProID: 11649449

GW-Horizont: 18

Geländehöhe: 55,70

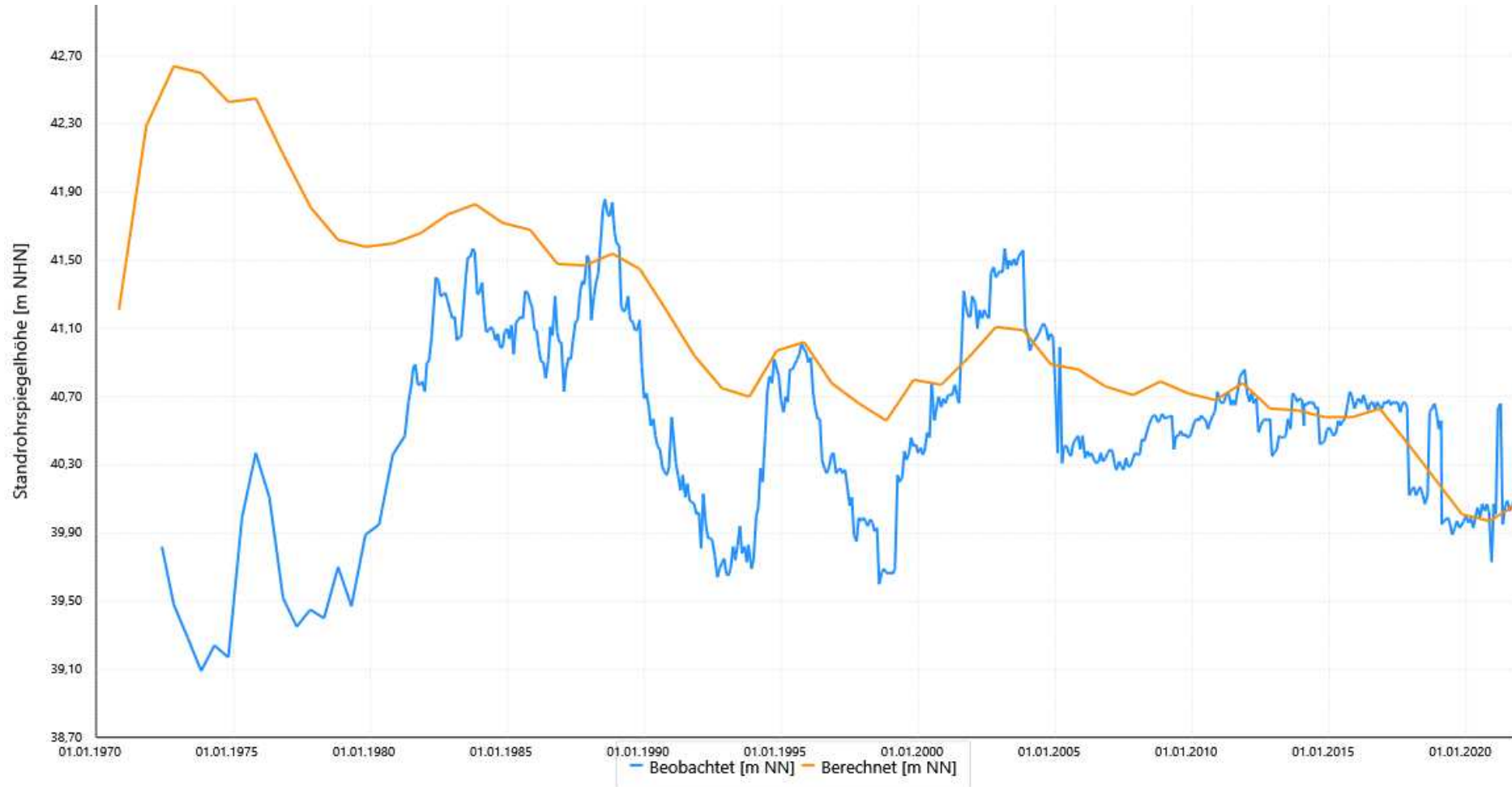
Kartierkennzeichen: 1

UK-Filter: 32,28

Modellleiter: 6

Mittlere Abw. berechn. Werte	
zu beob.:	0,73
zu beob. zum Zeitp. :	
Korrelationskoeff.:	-0,14
RMSE:	1,15

Schwankungsbreite Werte	
Min. der beob.:	39,09
Max. der beob.:	41,60
Diff. Min/Max. der beob.:	2,51
Min. der berechn.:	39,97
Max. der berechn.:	42,64
Diff. Min/Max. der berechn.:	2,67



27 352211 SW BRUEHL 20

ProID: 11649463

GW-Horizont: 18

Geländehöhe: 60,12

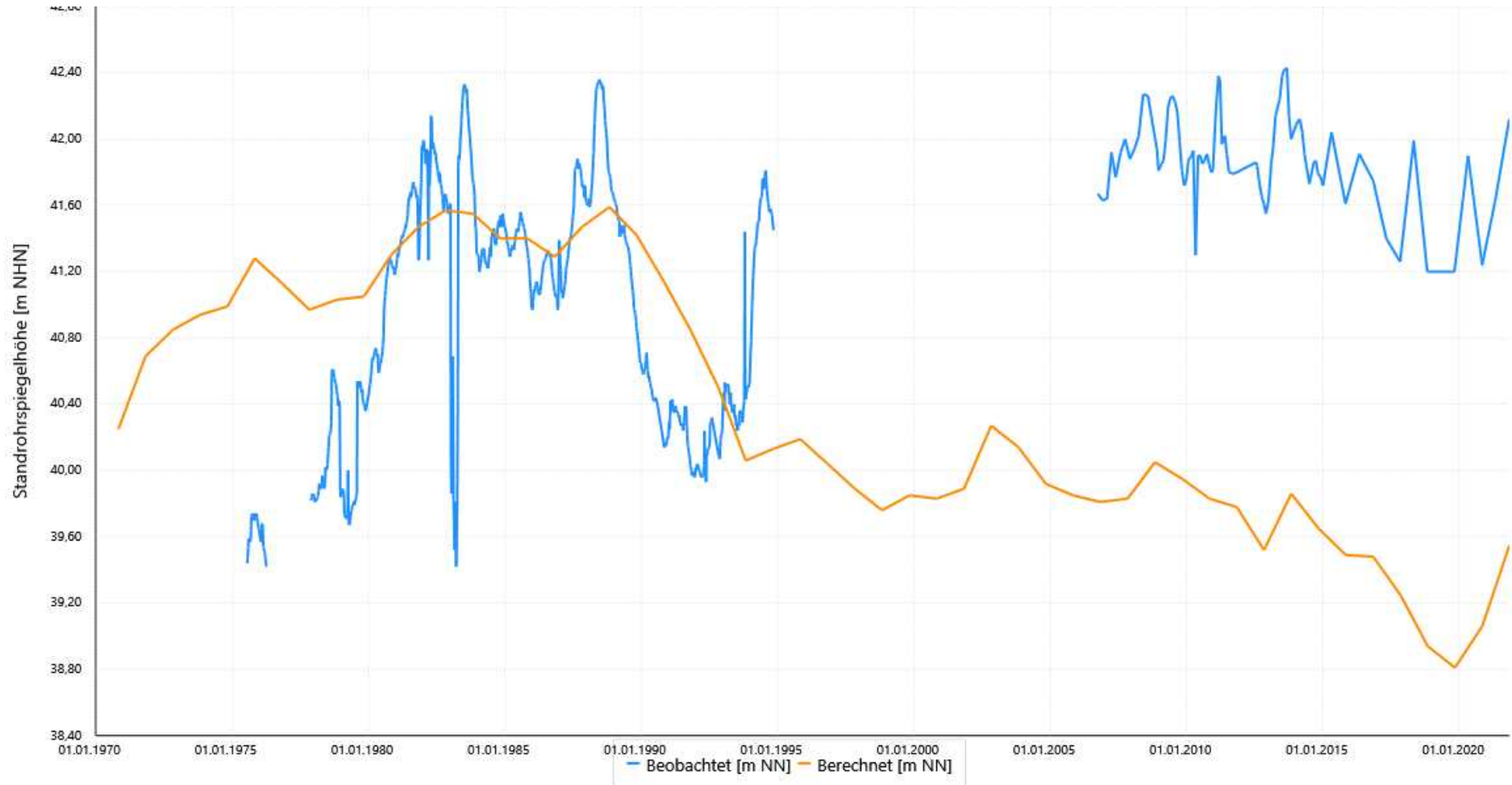
Kartierkennzeichen: 1

UK-Filter: 39,42

Modellleiter: 6

Mittlere Abw. berechn. Werte	
zu beob.:	1,32
zu beob. zum Zeitp. :	
Korrelationskoeff.:	-0,45
RMSE:	1,57

Schwankungsbreite Werte	
Min. der beob.:	39,65
Max. der beob.:	42,16
Diff. Min/Max. der beob.:	2,51
Min. der berechn.:	38,81
Max. der berechn.:	41,59
Diff. Min/Max. der berechn.:	2,78



27 352581 SW BRUEHL 26

ProID: 11649775

GW-Horizont: 18

Geländehöhe: 60,03

Kartierkennzeichen: 1

UK-Filter: 33,18

Modellleiter: 6

Mittlere Abw. berechn. Werte

zu beob.: 1,40

zu beob. zum Zeitp. :

Korrelationskoeff.: -0,38

RMSE: 1,66

Schwankungsbreite Werte

Min. der beob.: 39,15

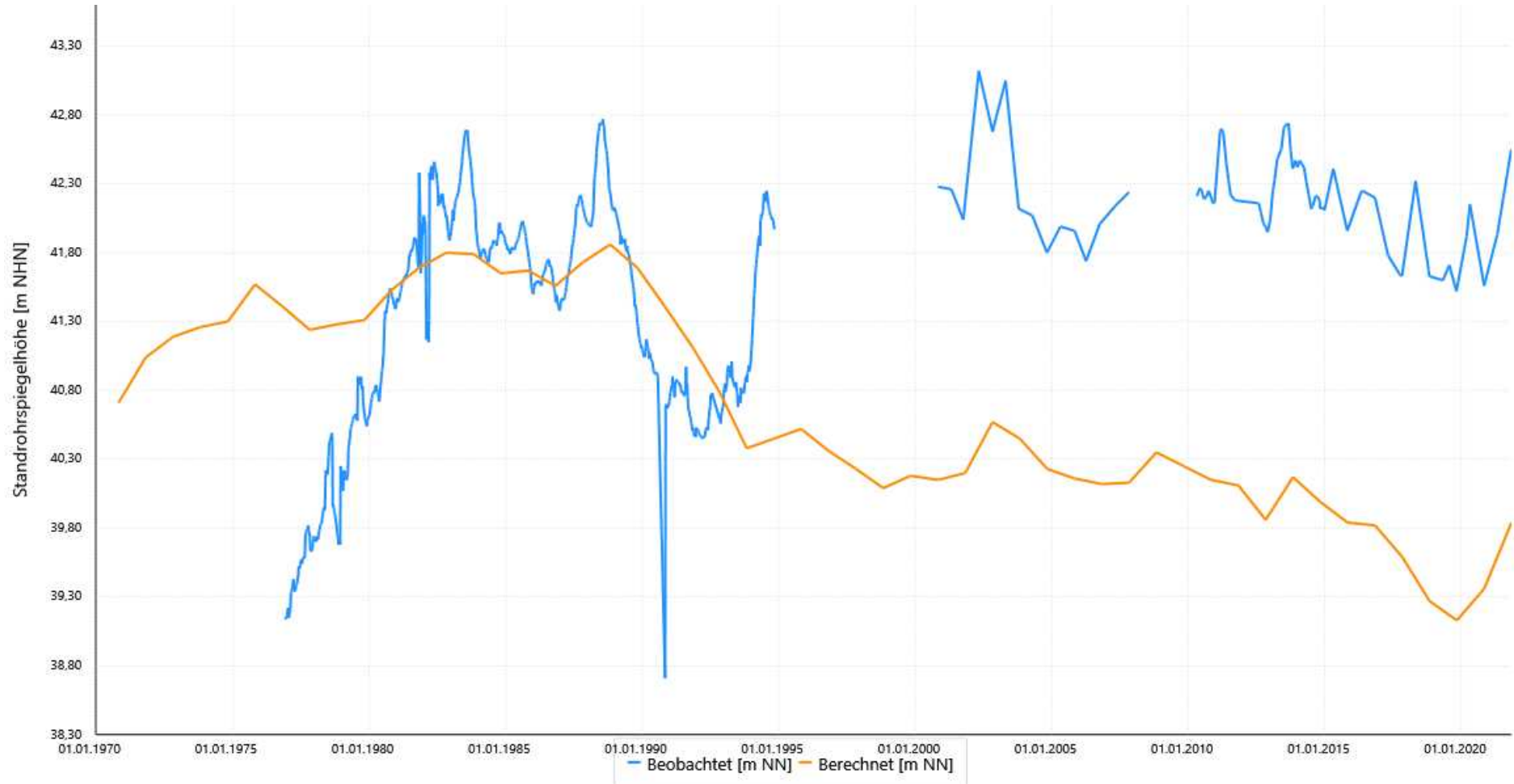
Max. der beob.: 42,80

Diff. Min/Max. der beob.: 3,65

Min. der berechn.: 39,13

Max. der berechn.: 41,86

Diff. Min/Max. der berechn.: 2,73



27 352701 SW BRUEHL 29 R 1

ProID: 11649855

GW-Horizont: 18

Geländehöhe: 56,19

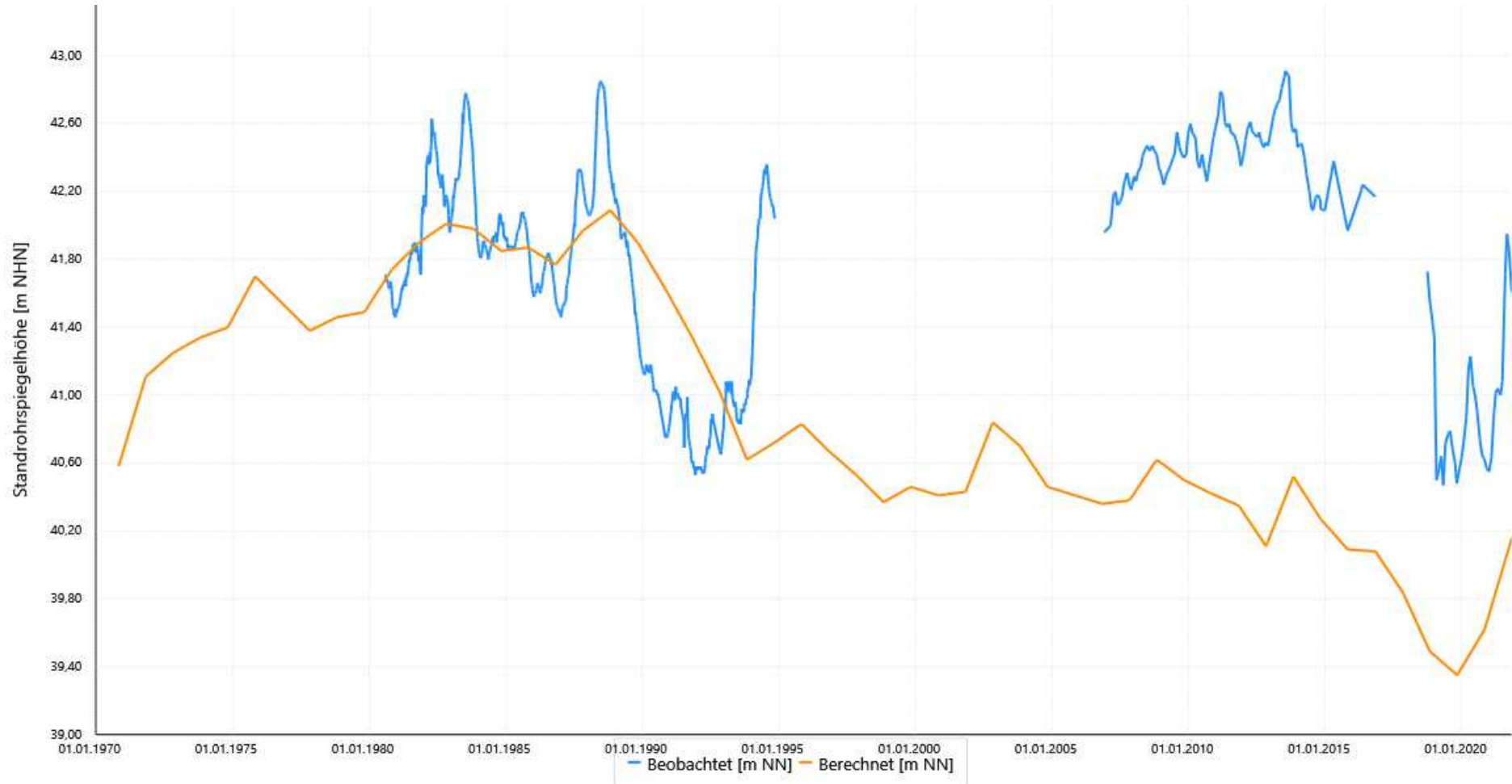
Kartierkennzeichen: 1

UK-Filter: 35,02

Modellleiter: 6

Mittlere Abw. berechn. Werte	
zu beob.:	1,10
zu beob. zum Zeitp. :	
Korrelationskoeff.:	0,06
RMSE:	1,35

Schwankungsbreite Werte	
Min. der beob.:	40,50
Max. der beob.:	42,65
Diff. Min/Max. der beob.:	2,15
Min. der berechn.:	39,35
Max. der berechn.:	42,09
Diff. Min/Max. der berechn.:	2,74



21 390073 VB Eusk.Obelv

ProID: 5608693

GW-Horizont: 8

Geländehöhe: 154,15

Kartierkennzeichen: 8

UK-Filter: 60,40

Modellleiter: 6

Mittlere Abw. berechn. Werte

zu beob.: 2,13

zu beob. zum Zeitp. :

Korrelationskoeff.: 0,92

RMSE: 2,55

Schwankungsbreite Werte

Min. der beob.: 137,90

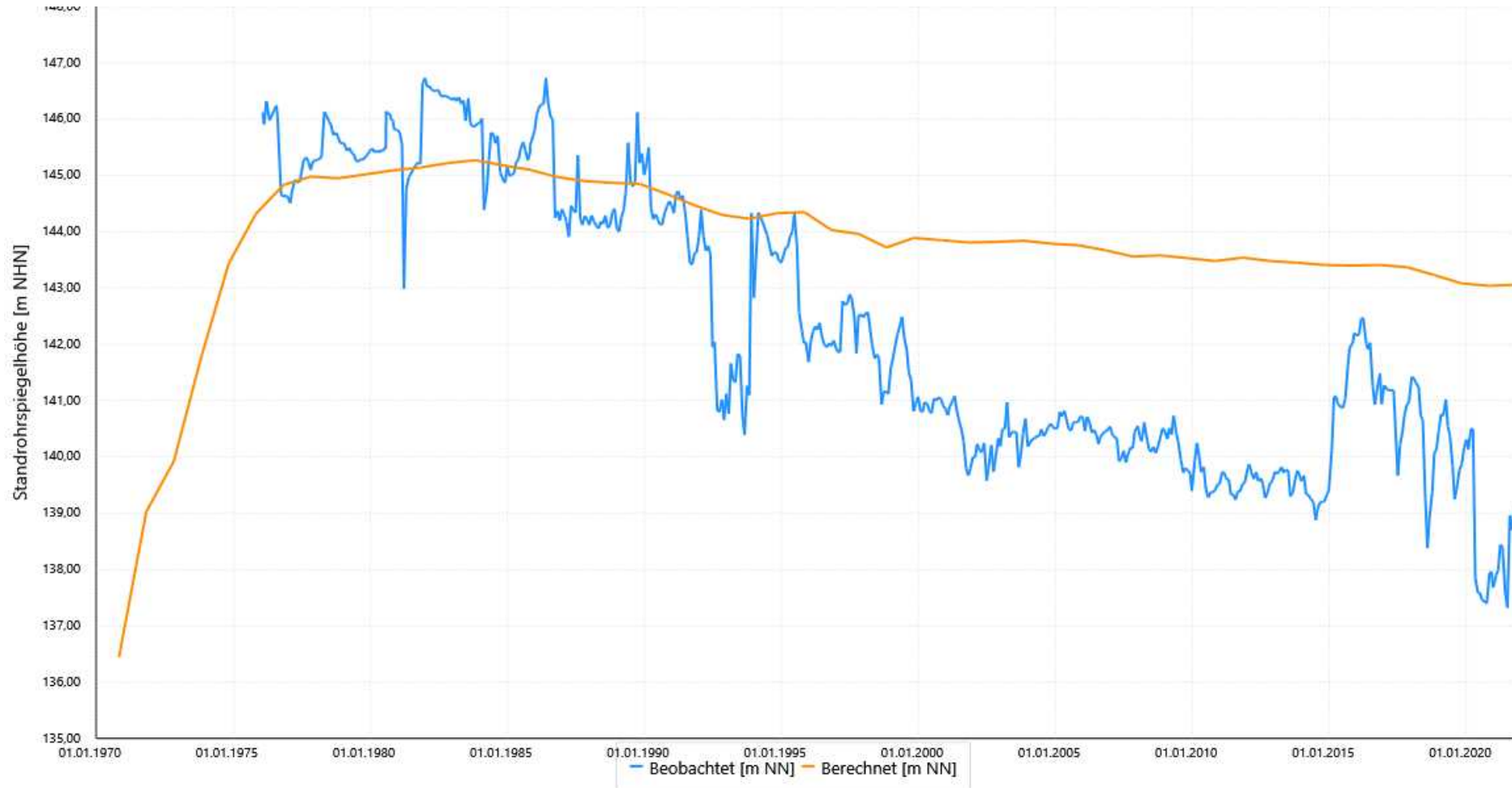
Max. der beob.: 146,73

Diff. Min/Max. der beob.: 8,83

Min. der berechn.: 143,04

Max. der berechn.: 145,27

Diff. Min/Max. der berechn.: 2,23



21 561591

ProID: 18108681

GW-Horizont: 09

Geländehöhe: 120,50

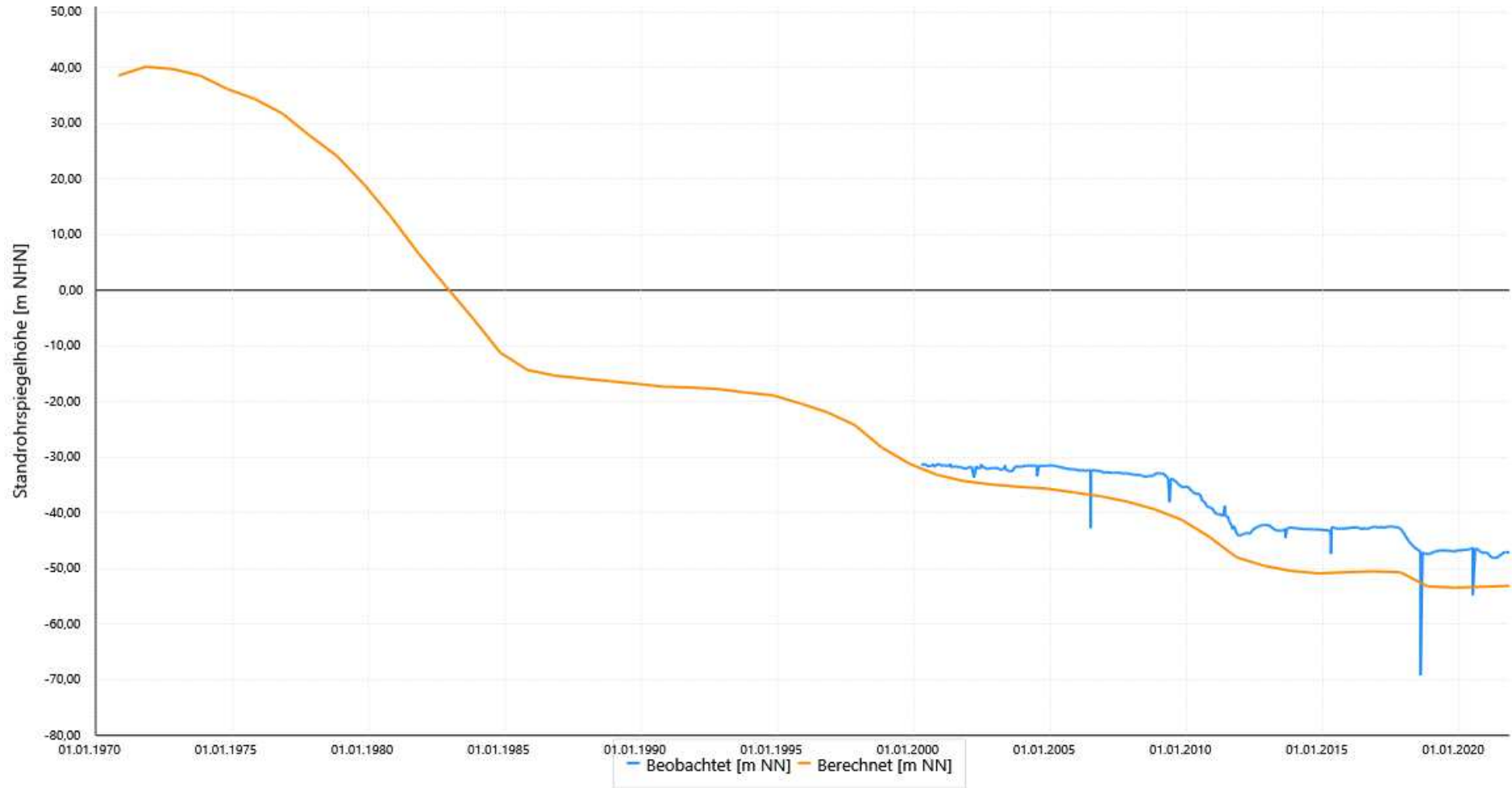
Kartierkennzeichen: 09

UK-Filter: -583,57

Modellleiter: 12

Mittlere Abw. berechn. Werte	
zu beob.:	5,35
zu beob. zum Zeitp. :	
Korrelationskoeff.:	0,98
RMSE:	5,64

Schwankungsbreite Werte	
Min. der beob.:	-49,14
Max. der beob.:	-31,40
Diff. Min/Max. der beob.:	17,74
Min. der berechn.:	-53,43
Max. der berechn.:	-33,14
Diff. Min/Max. der berechn.:	20,29



27 571313

ProID: 35984239

GW-Horizont: 09

Geländehöhe: 86,10

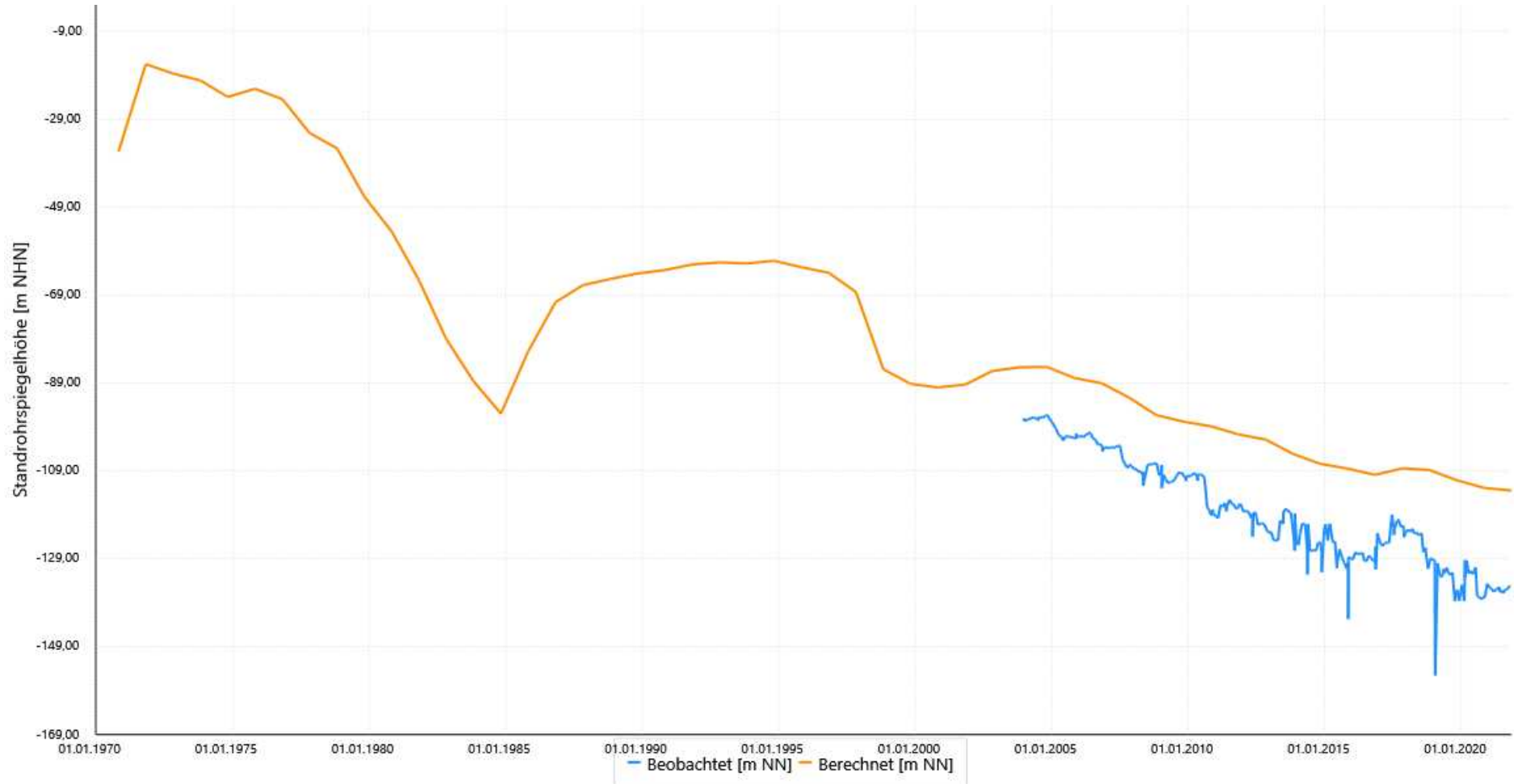
Kartierkennzeichen: 09

UK-Filter: -736,20

Modellleiter: 12

Mittlere Abw. berechn. Werte	
zu beob.:	18,66
zu beob. zum Zeitp. :	
Korrelationskoeff.:	0,89
RMSE:	20,12

Schwankungsbreite Werte	
Min. der beob.:	-155,50
Max. der beob.:	-97,70
Diff. Min/Max. der beob.:	57,80
Min. der berechn.:	-113,47
Max. der berechn.:	-85,38
Diff. Min/Max. der berechn.:	28,09



21 576644

ProID: 107492188

GW-Horizont: 5

Geländehöhe: 105,03

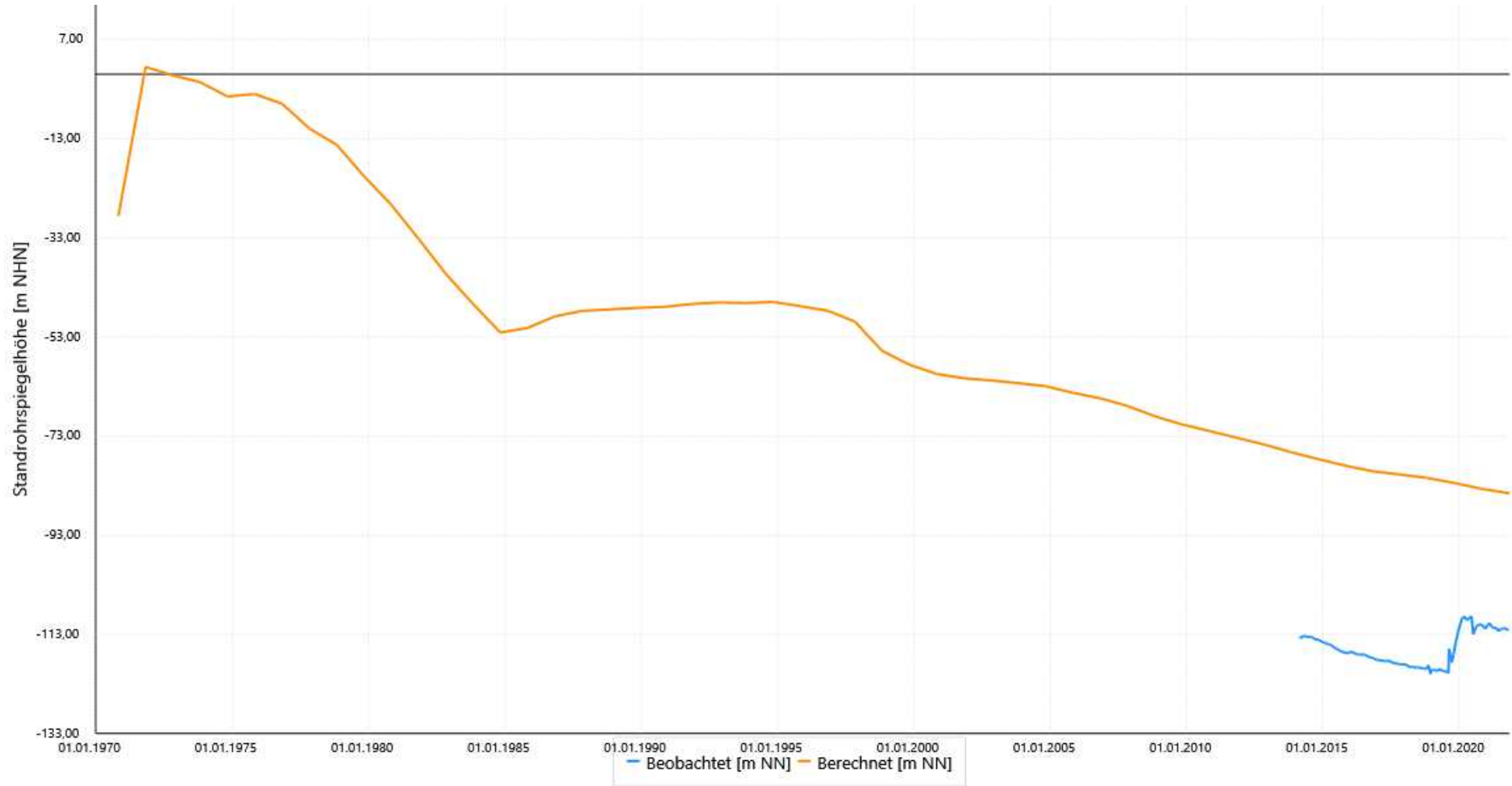
Kartierkennzeichen: 5

UK-Filter: -410,25

Modelleiter: 11

Mittlere Abw. berechn. Werte	
zu beob.:	34,14
zu beob. zum Zeitp. :	
Korrelationskoeff.:	-0,51
RMSE:	34,50

Schwankungsbreite Werte	
Min. der beob.:	-120,24
Max. der beob.:	-111,00
Diff. Min/Max. der beob.:	9,24
Min. der berechn.:	-84,56
Max. der berechn.:	-77,66
Diff. Min/Max. der berechn.:	6,90



21 598451 Embken

ProID: 5608803

GW-Horizont: 9

Geländehöhe: 178,28

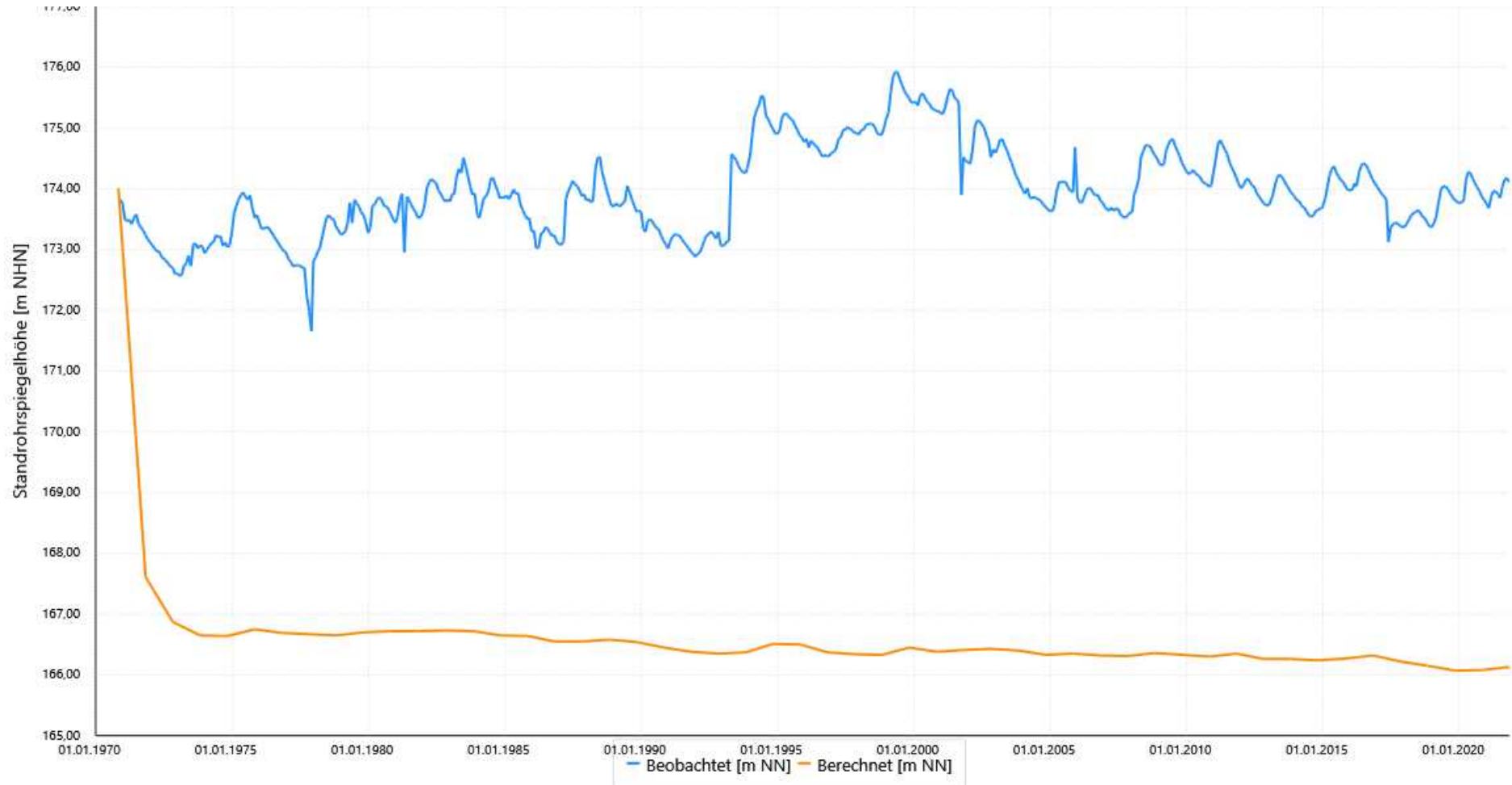
Kartierkennzeichen: 1

UK-Filter: 157,32

Modellleiter: 6

Mittlere Abw. berechn. Werte	
zu beob.:	7,25
zu beob. zum Zeitp. :	
Korrelationskoeff.:	-0,16
RMSE:	7,35

Schwankungsbreite Werte	
Min. der beob.:	172,57
Max. der beob.:	175,43
Diff. Min/Max. der beob.:	2,86
Min. der berechn.:	166,07
Max. der berechn.:	174,01
Diff. Min/Max. der berechn.:	7,94



21 598453 Embken

ProID: 5608805

GW-Horizont: 5

Geländehöhe: 178,28

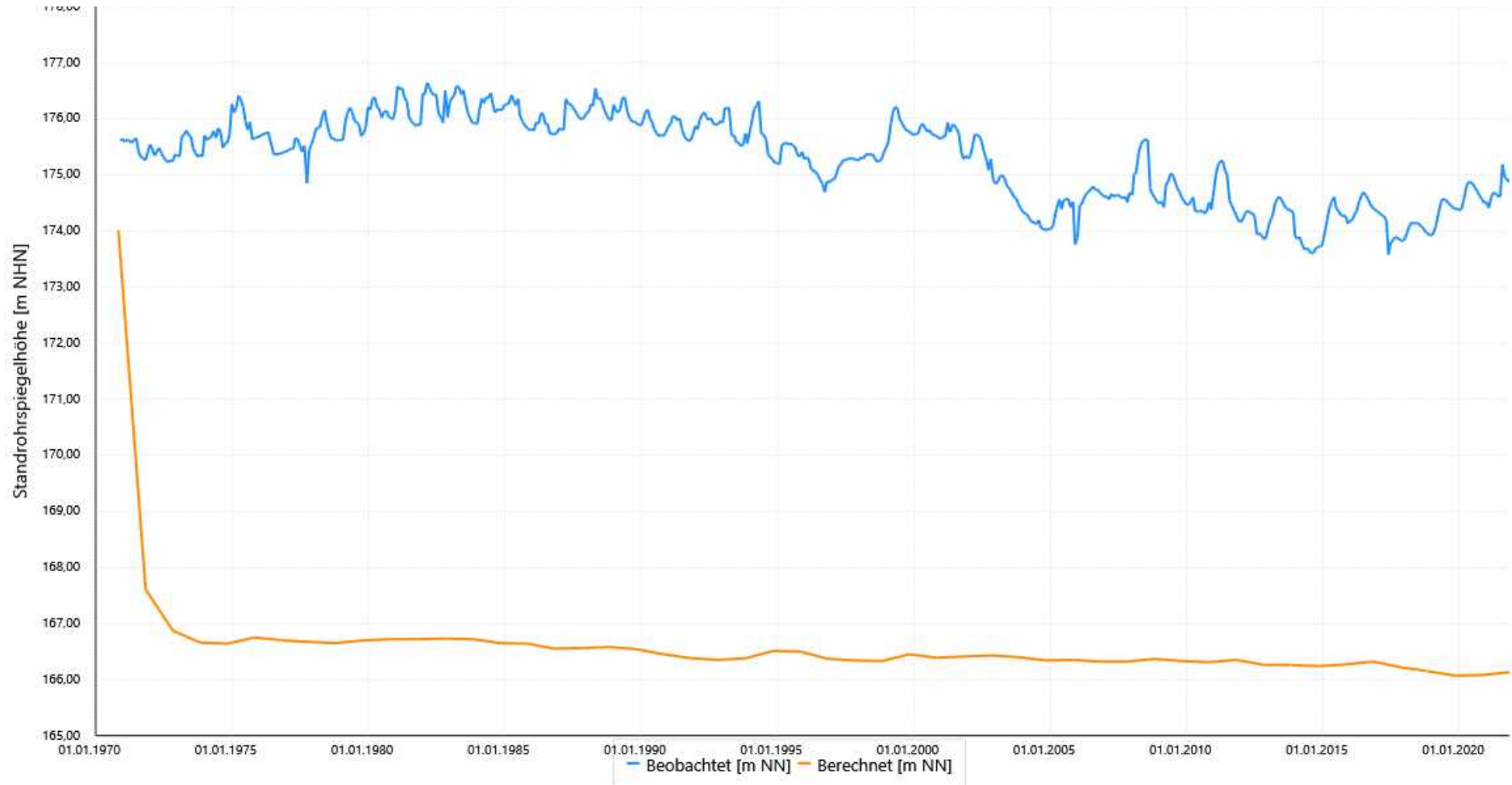
Kartierkennzeichen: 09

UK-Filter: 125,66

Modellleiter: 8

Mittlere Abw. berechn. Werte	
zu beob.:	8,63
zu beob. zum Zeitp. :	
Korrelationskoeff.:	0,20
RMSE:	8,71

Schwankungsbreite Werte	
Min. der beob.:	173,86
Max. der beob.:	176,58
Diff. Min/Max. der beob.:	2,72
Min. der berechn.:	166,07
Max. der berechn.:	174,01
Diff. Min/Max. der berechn.:	7,94



21 598461

ProID: 5608806

GW-Horizont: 16

Geländehöhe: 156,68

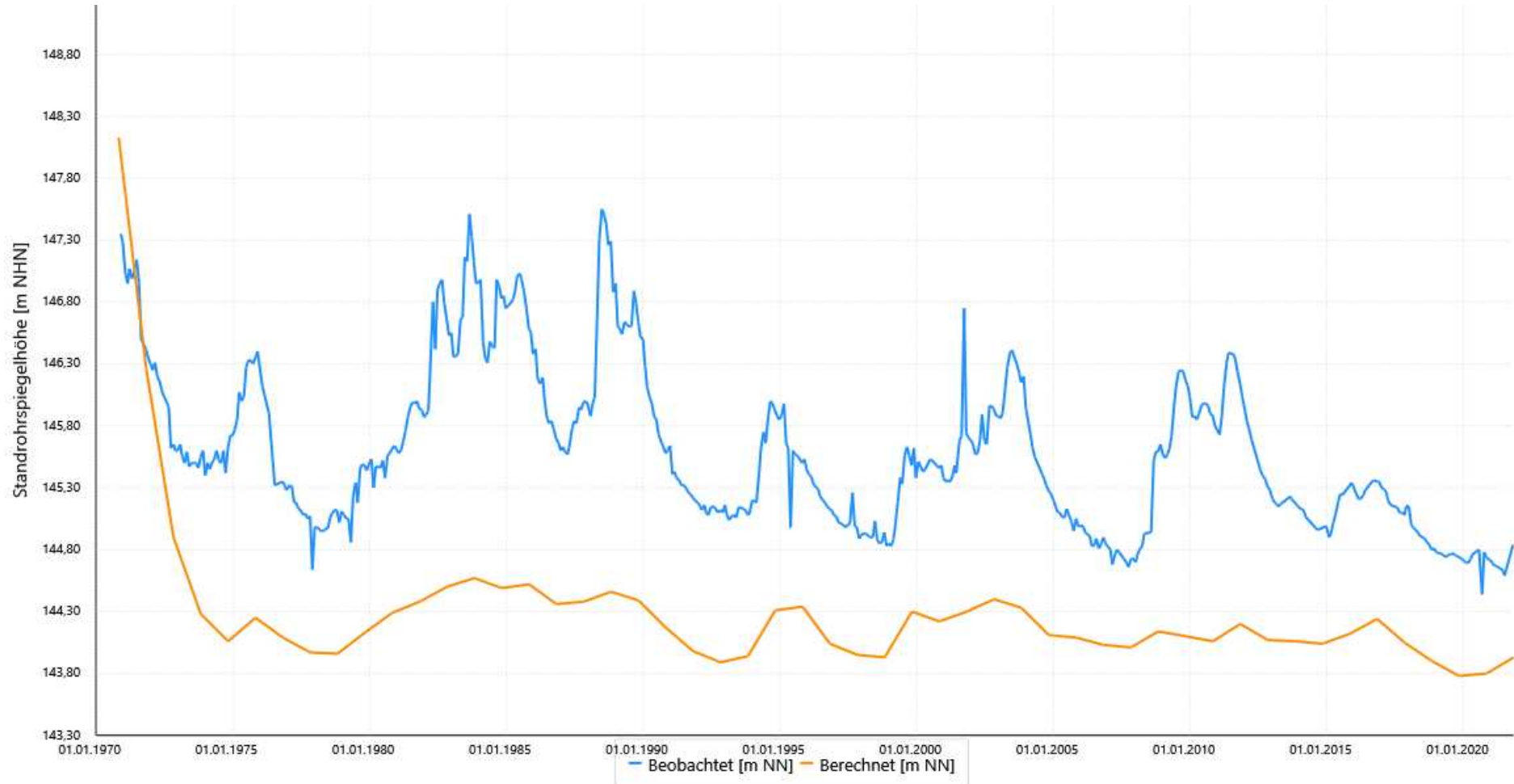
Kartierkennzeichen: 1

UK-Filter: 141,62

Modellleiter: 2

Mittlere Abw. berechn. Werte	
zu beob.:	1,28
zu beob. zum Zeitp. :	
Korrelationskoeff.:	0,61
RMSE:	1,36

Schwankungsbreite Werte	
Min. der beob.:	144,68
Max. der beob.:	147,03
Diff. Min/Max. der beob.:	2,35
Min. der berechn.:	143,78
Max. der berechn.:	148,13
Diff. Min/Max. der berechn.:	4,35



21 598462 Kemperhof

ProID: 5608807

GW-Horizont: 9B

Geländehöhe: 156,68

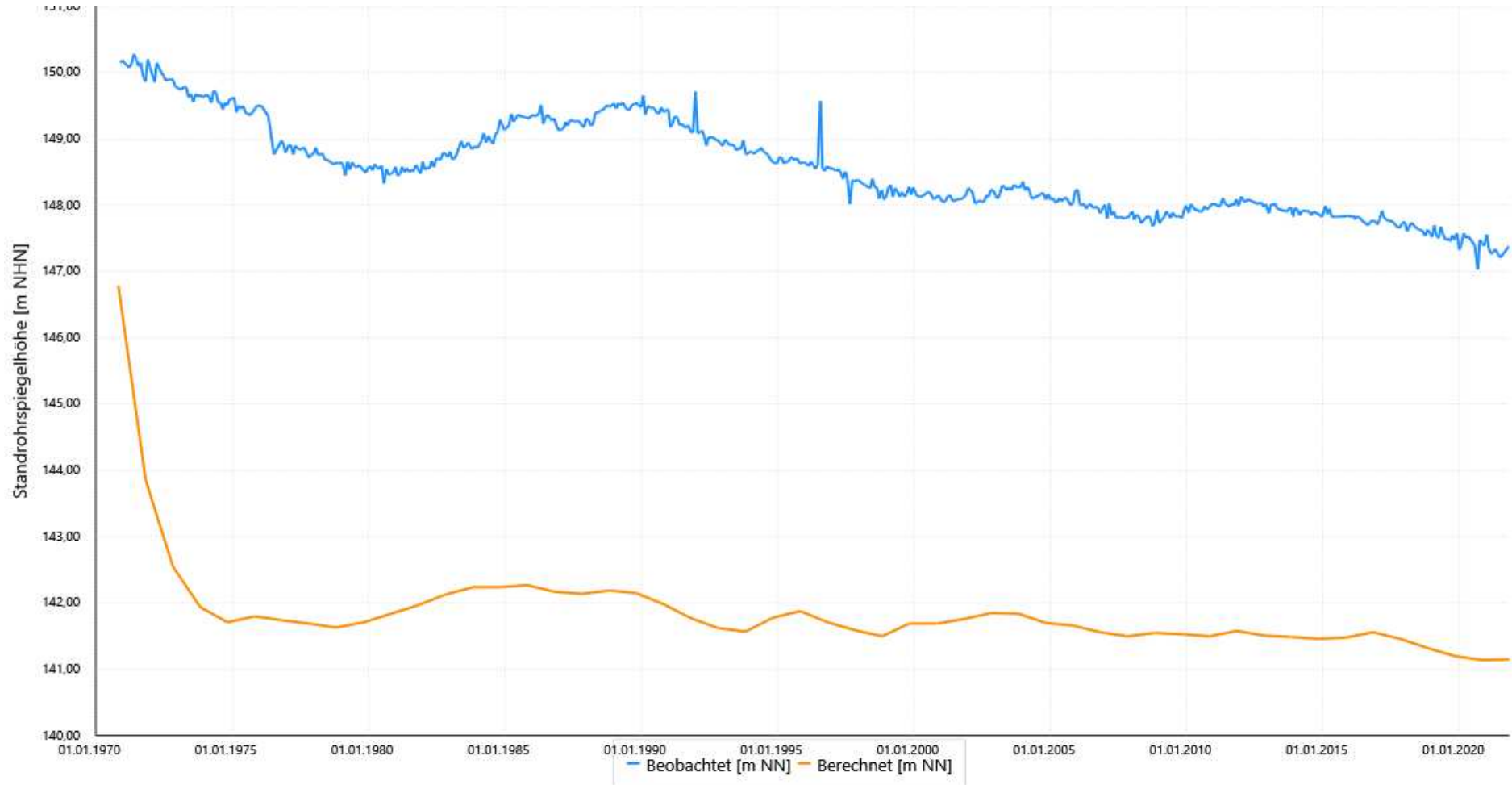
Kartierkennzeichen: 9B

UK-Filter: 122,50

Modellleiter: 4

Mittlere Abw. berechn. Werte	
zu beob.:	6,67
zu beob. zum Zeitp. :	
Korrelationskoeff.:	0,64
RMSE:	6,70

Schwankungsbreite Werte	
Min. der beob.:	147,31
Max. der beob.:	150,14
Diff. Min/Max. der beob.:	2,83
Min. der berechn.:	141,14
Max. der berechn.:	146,79
Diff. Min/Max. der berechn.:	5,65



21 598871 Duerschev

ProID: 5608879

GW-Horizont: 11

Geländehöhe: 180,83

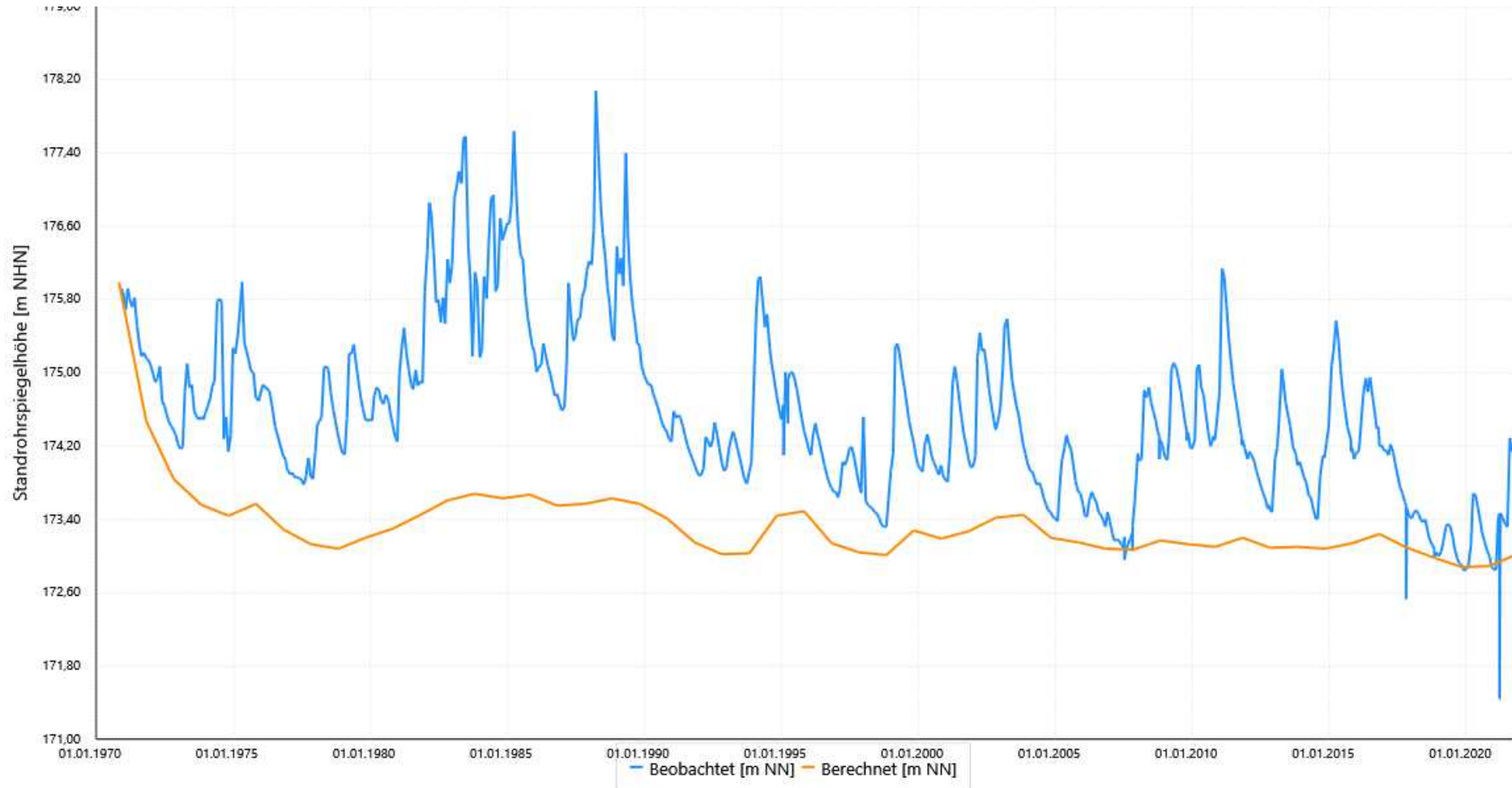
Kartierkennzeichen: 1

UK-Filter: 170,52

Modellleiter: 1

Mittlere Abw. berechn. Werte	
zu beob.:	1,11
zu beob. zum Zeitp. :	
Korrelationskoeff.:	0,49
RMSE:	1,34

Schwankungsbreite Werte	
Min. der beob.:	172,85
Max. der beob.:	176,93
Diff. Min/Max. der beob.:	4,08
Min. der berechn.:	172,88
Max. der berechn.:	175,99
Diff. Min/Max. der berechn.:	3,11



7 630610 FORD KOELN EB II

ProID: 11657372

GW-Horizont:

Geländehöhe: 43,39

Kartierkennzeichen: 1

UK-Filter: 24,38

Modellleiter: 6

Mittlere Abw. berechn. Werte

zu beob.: 1,43

zu beob. zum Zeitp. :

Korrelationskoeff.: 0,68

RMSE: 1,95

Schwankungsbreite Werte

Min. der beob.: 27,56

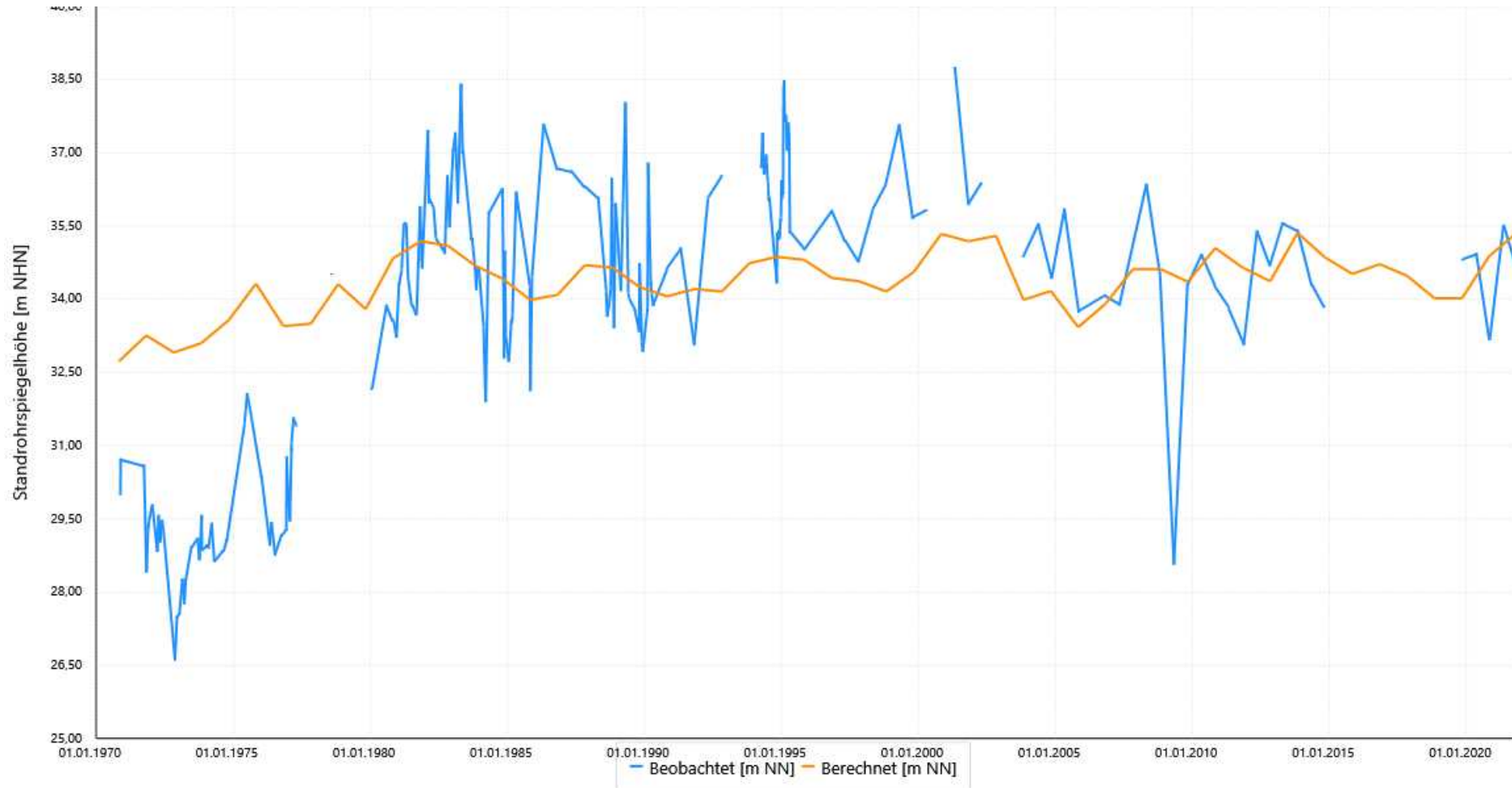
Max. der beob.: 37,07

Diff. Min/Max. der beob.: 9,51

Min. der berechn.: 32,73

Max. der berechn.: 35,36

Diff. Min/Max. der berechn.: 2,63



7 630620 FORD KOELN EB IV

ProID: 11657384

GW-Horizont:

Geländehöhe: 44,34

Kartierkennzeichen: 1

UK-Filter: 24,58

Modellleiter: 6

Mittlere Abw. berechn. Werte

zu beob.: 1,21

zu beob. zum Zeitp. :

Korrelationskoeff.: 0,75

RMSE: 1,49

Schwankungsbreite Werte

Min. der beob.: 29,71

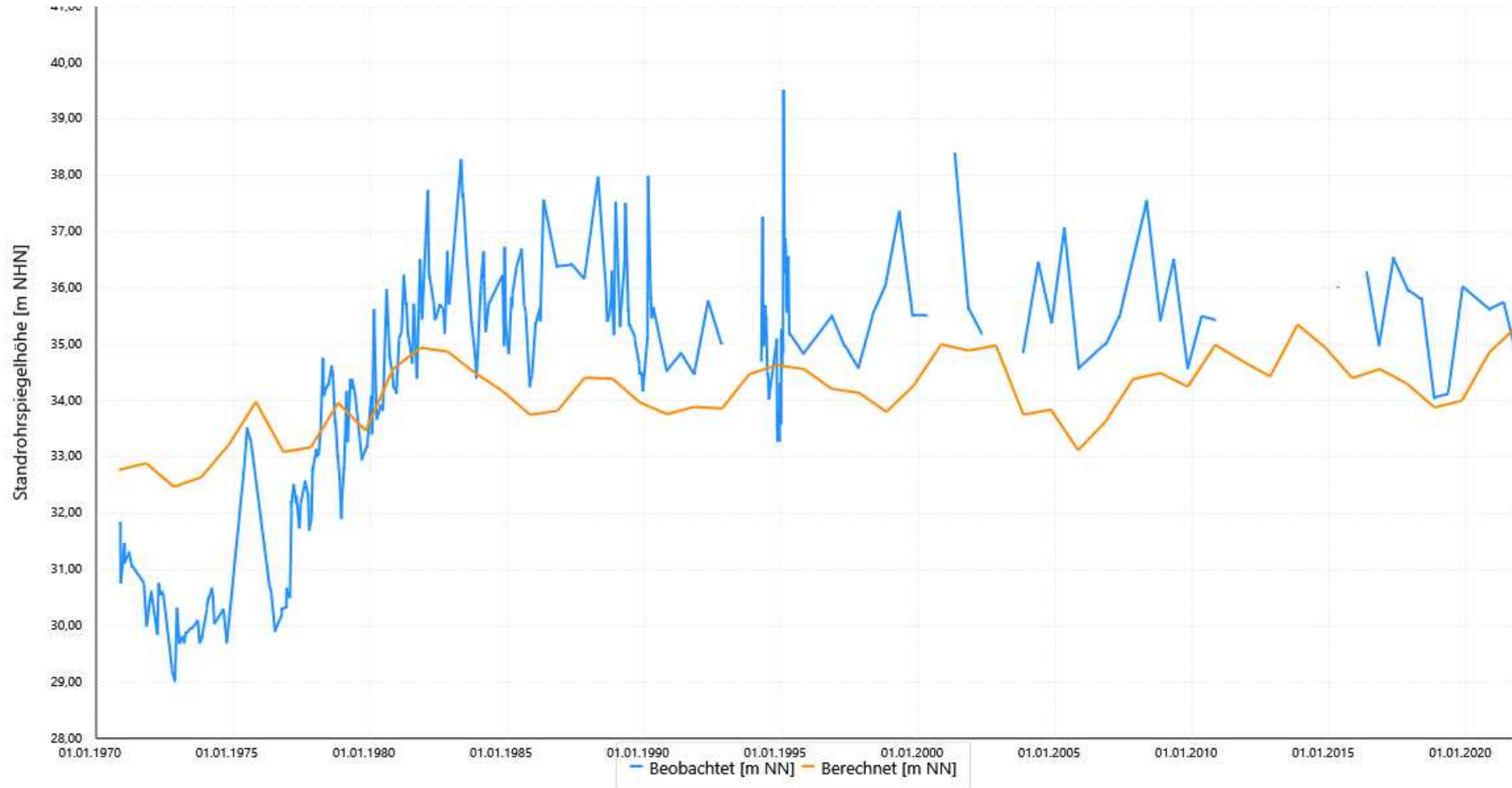
Max. der beob.: 37,50

Diff. Min/Max. der beob.: 7,79

Min. der berechn.: 32,47

Max. der berechn.: 35,32

Diff. Min/Max. der berechn.: 2,85



7 630660 FORD KOELN EB VIII

ProID: 11657428

Mittlere Abw. berechn. Werte	
zu beob.:	1,04
zu beob. zum Zeitp. :	
Korrelationskoeff.:	0,80
RMSE:	1,34

Schwankungsbreite Werte	
Min. der beob.:	29,77
Max. der beob.:	37,40
Diff. Min/Max. der beob.:	7,63
Min. der berechn.:	32,72
Max. der berechn.:	35,48
Diff. Min/Max. der berechn.:	2,76

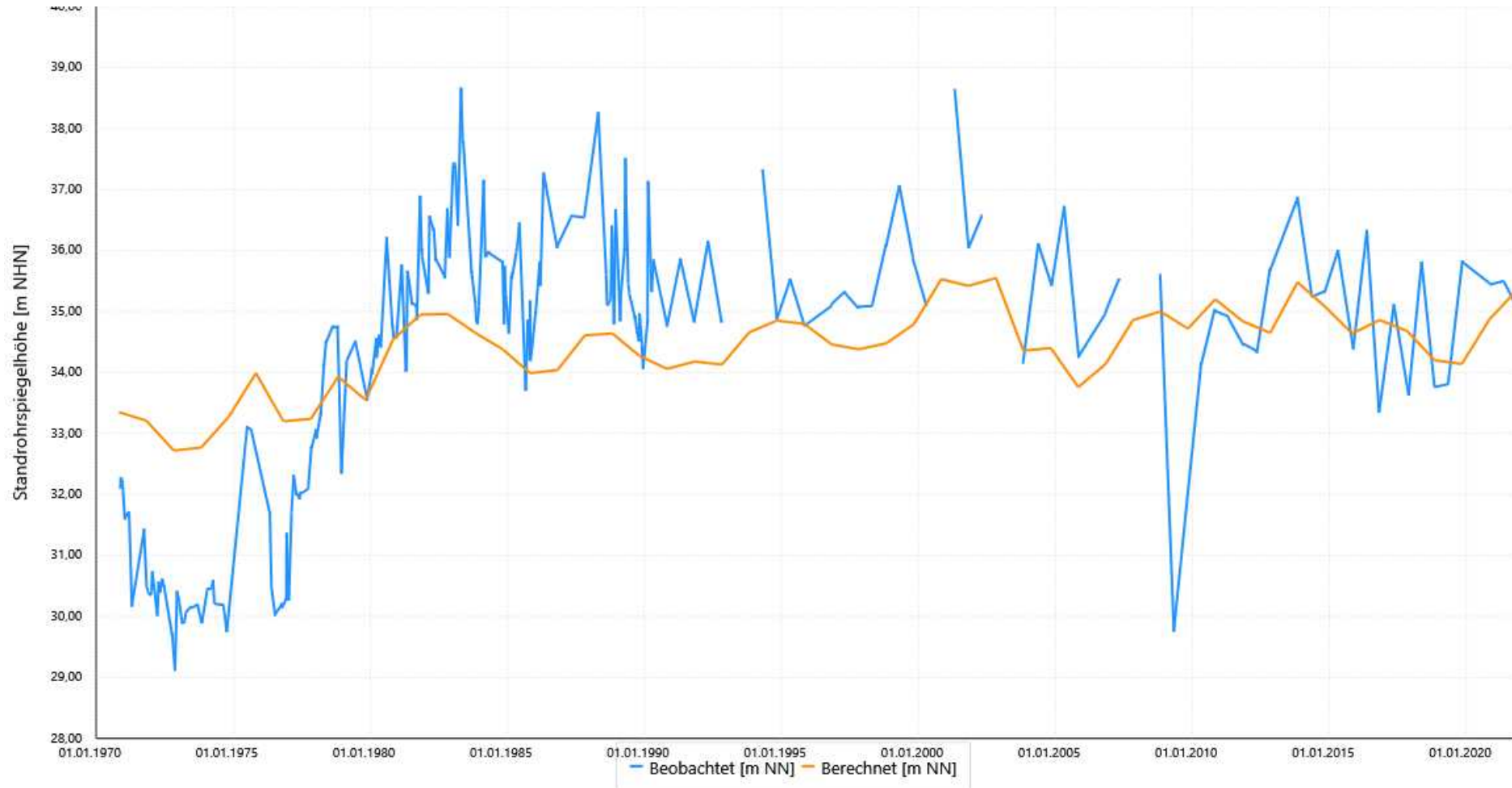
GW-Horizont:

Geländehöhe: 44,92

Kartierkennzeichen: 1

UK-Filter: 17,28

Modellleiter: 6



7 630700 FORD KOELN EB XII

ProID: 11657472

GW-Horizont:

Geländehöhe: 44,63

Kartierkennzeichen: 1

UK-Filter: 20,30

Modelleiter: 6

Mittlere Abw. berechn. Werte

zu beob.: 1,10

zu beob. zum Zeitp. :

Korrelationskoeff.: 0,75

RMSE: 1,31

Schwankungsbreite Werte

Min. der beob.: 30,07

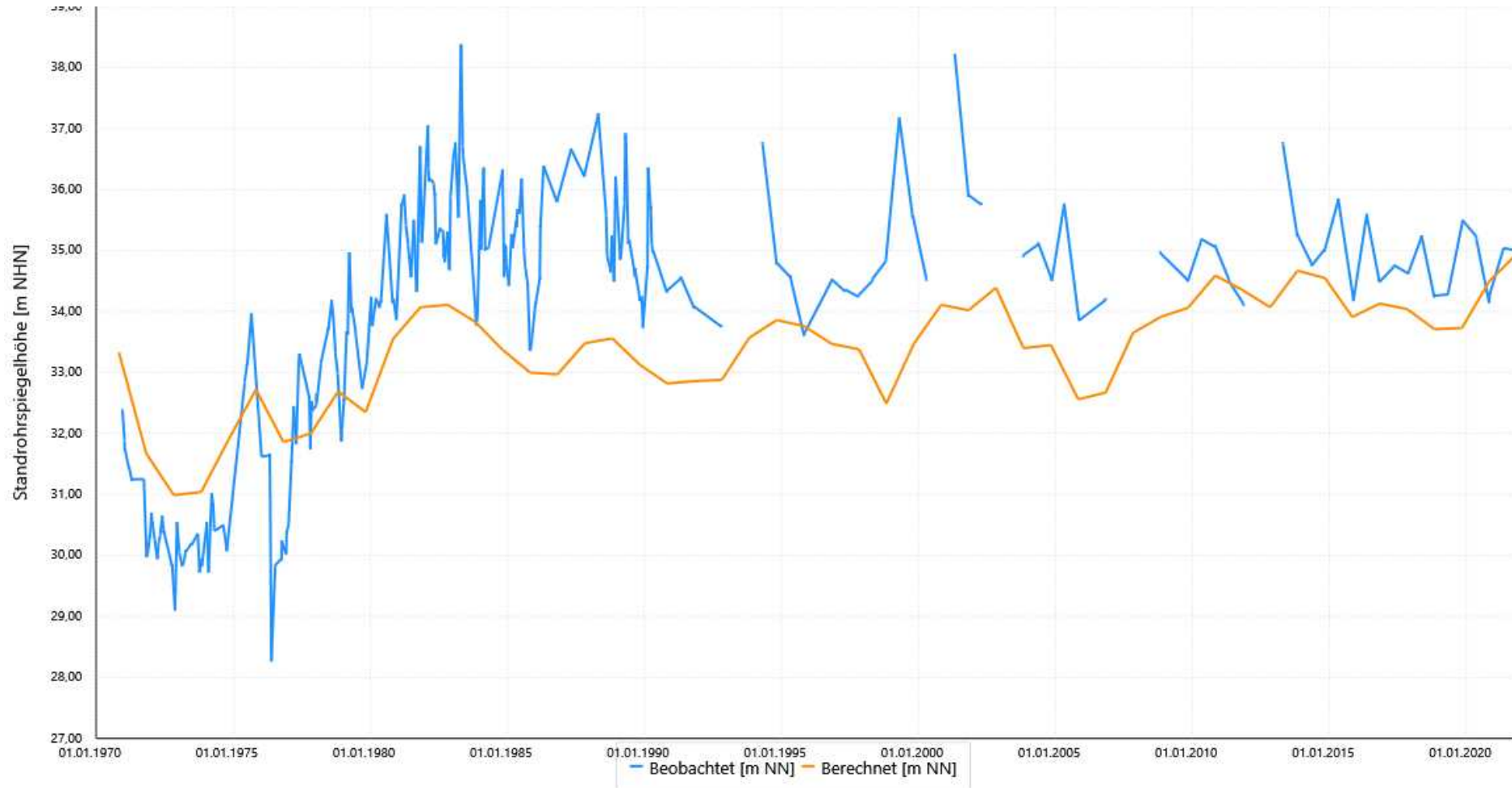
Max. der beob.: 36,47

Diff. Min/Max. der beob.: 6,40

Min. der berechn.: 30,99

Max. der berechn.: 34,94

Diff. Min/Max. der berechn.: 3,95



7 632962 SHELL WES Rh 7R2

ProID: 43887248

GW-Horizont: 2

Geländehöhe: 52,05

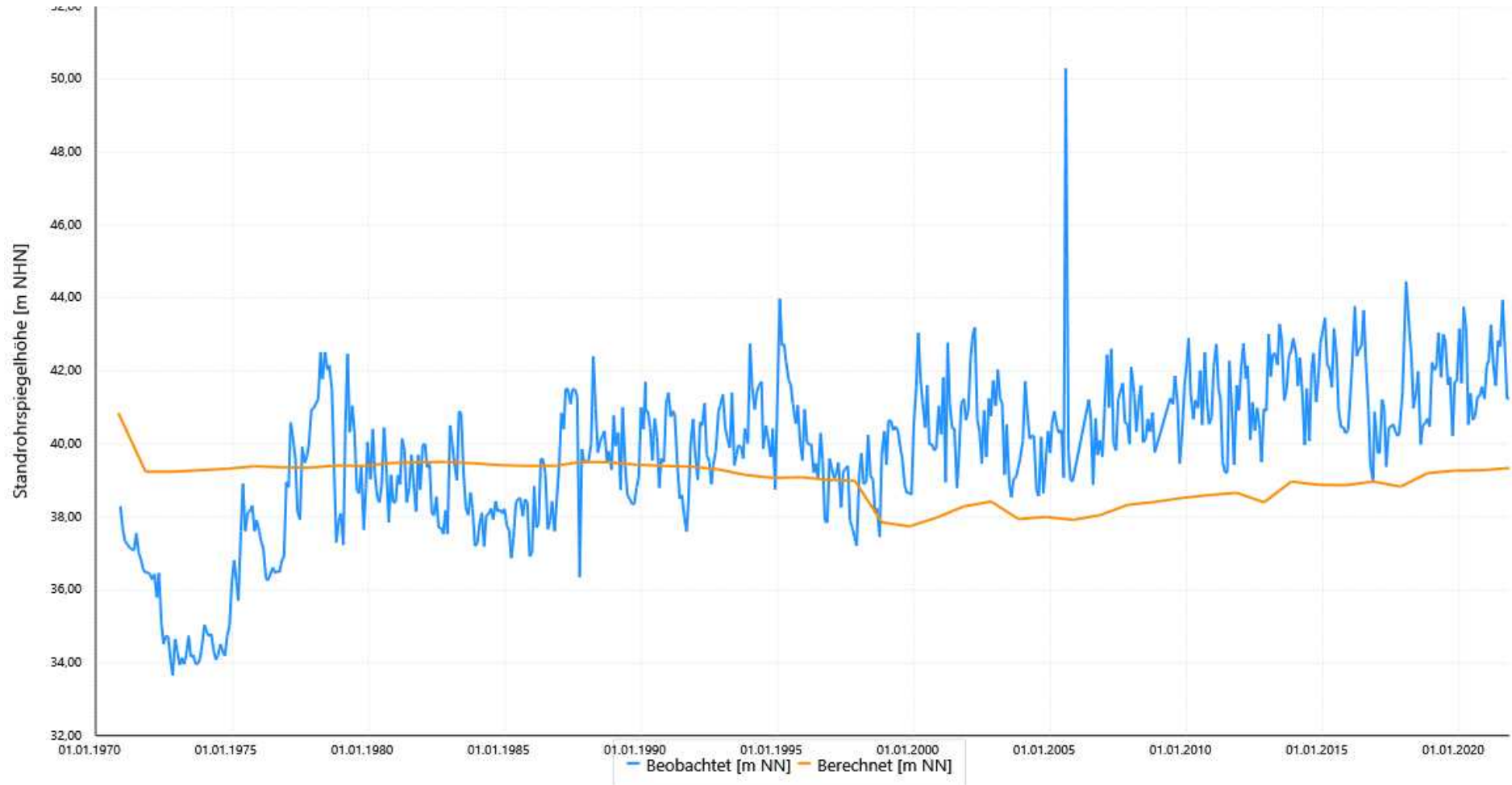
Kartierkennzeichen: 2

UK-Filter: 17,00

Modelleiter: 9

Mittlere Abw. berechn. Werte	
zu beob.:	2,25
zu beob. zum Zeitp. :	
Korrelationskoeff.:	-0,41
RMSE:	2,67

Schwankungsbreite Werte	
Min. der beob.:	33,94
Max. der beob.:	44,46
Diff. Min/Max. der beob.:	10,52
Min. der berechn.:	37,74
Max. der berechn.:	40,85
Diff. Min/Max. der berechn.:	3,11



28 645343 Allerhl. 8

ProID: 5619234

GW-Horizont: 5

Geländehöhe: 37,80

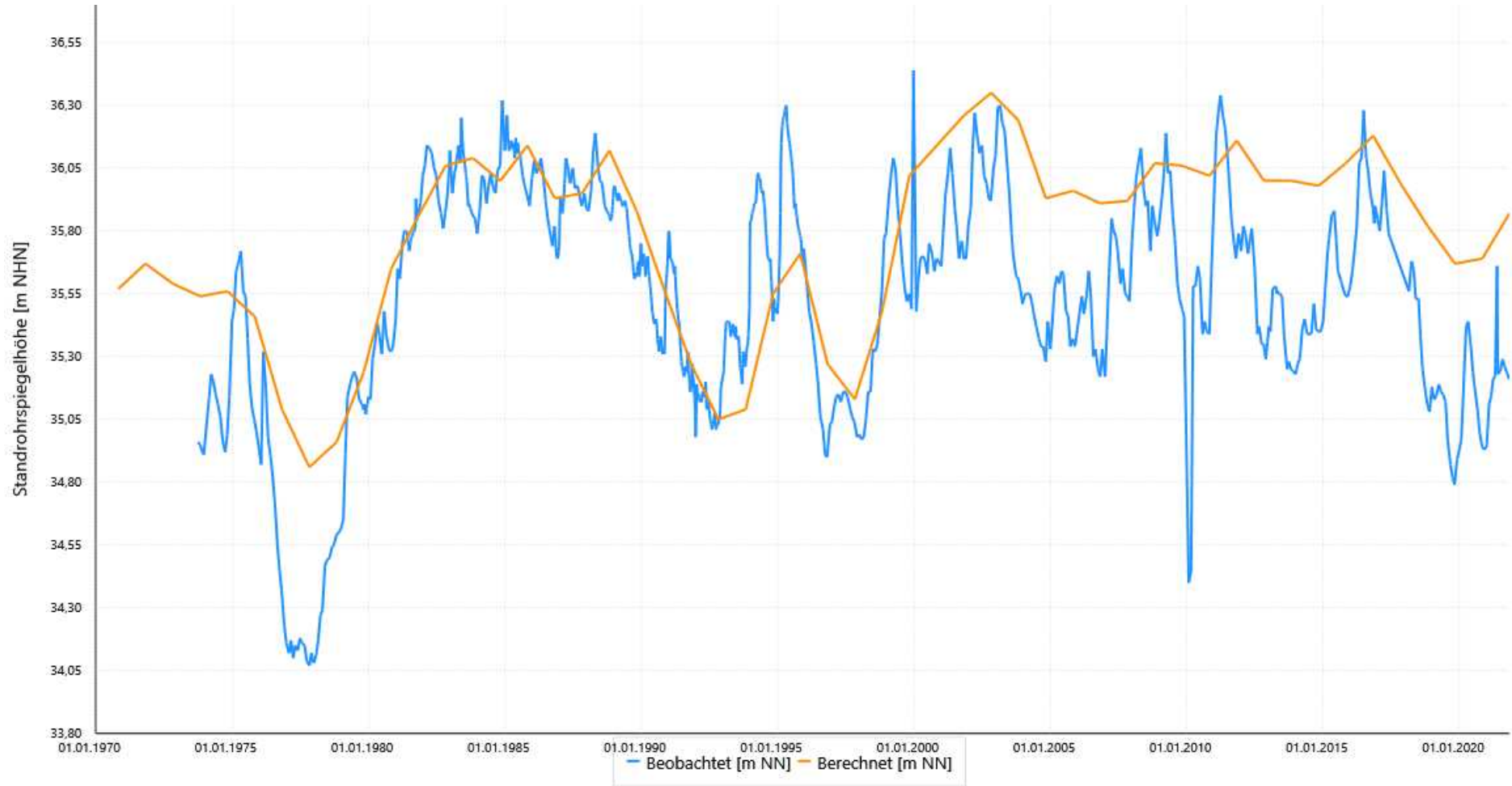
Kartierkennzeichen: 1

UK-Filter: 30,77

Modelleiter: 2

Mittlere Abw. berechn. Werte	
zu beob.:	0,38
zu beob. zum Zeitp. :	
Korrelationskoeff.:	0,62
RMSE:	0,49

Schwankungsbreite Werte	
Min. der beob.:	34,08
Max. der beob.:	36,44
Diff. Min/Max. der beob.:	2,36
Min. der berechn.:	34,86
Max. der berechn.:	36,35
Diff. Min/Max. der berechn.:	1,49



28 645348 Allerhl.13

ProID: 5619238

GW-Horizont: 5

Geländehöhe: 53,20

Kartierkennzeichen: 1

UK-Filter: 36,64

Modellleiter: 3

Mittlere Abw. berechn. Werte	
zu beob.:	0,36
zu beob. zum Zeitp. :	
Korrelationskoeff.:	0,82
RMSE:	0,42

Schwankungsbreite Werte	
Min. der beob.:	38,11
Max. der beob.:	39,99
Diff. Min/Max. der beob.:	1,88
Min. der berechn.:	38,46
Max. der berechn.:	39,31
Diff. Min/Max. der berechn.:	0,85



28 645349 Allerhl.14

ProID: 5619239

GW-Horizont: 5

Geländehöhe: 48,50

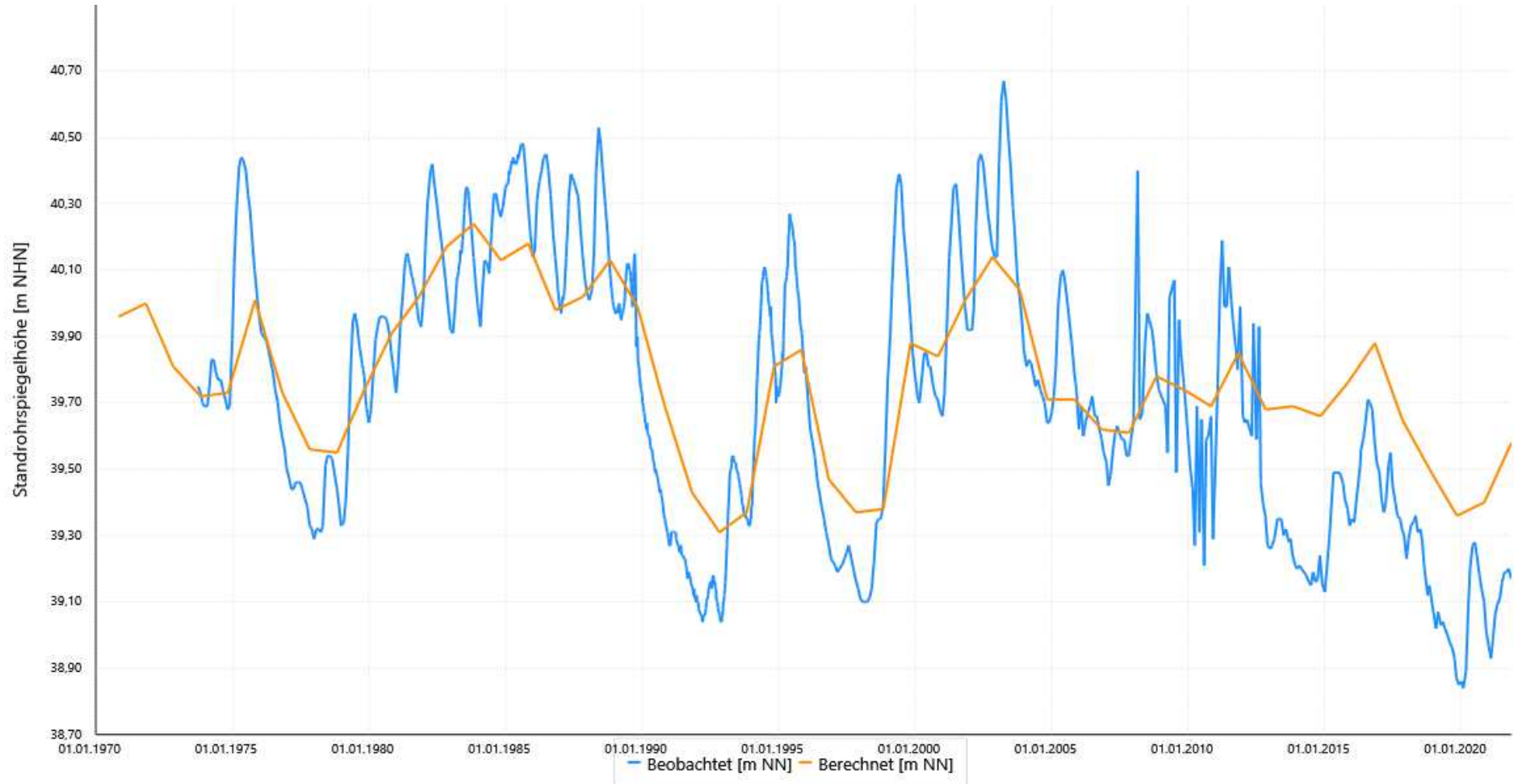
Kartierkennzeichen: 1

UK-Filter: 35,49

Modelleiter: 3

Mittlere Abw. berechn. Werte	
zu beob.:	0,22
zu beob. zum Zeitp. :	
Korrelationskoeff.:	0,81
RMSE:	0,27

Schwankungsbreite Werte	
Min. der beob.:	38,84
Max. der beob.:	40,42
Diff. Min/Max. der beob.:	1,58
Min. der berechn.:	39,31
Max. der berechn.:	40,24
Diff. Min/Max. der berechn.:	0,93



27 650031 ROW WESSEL 3

ProID: 11658908

GW-Horizont: 18

Geländehöhe: 49,72

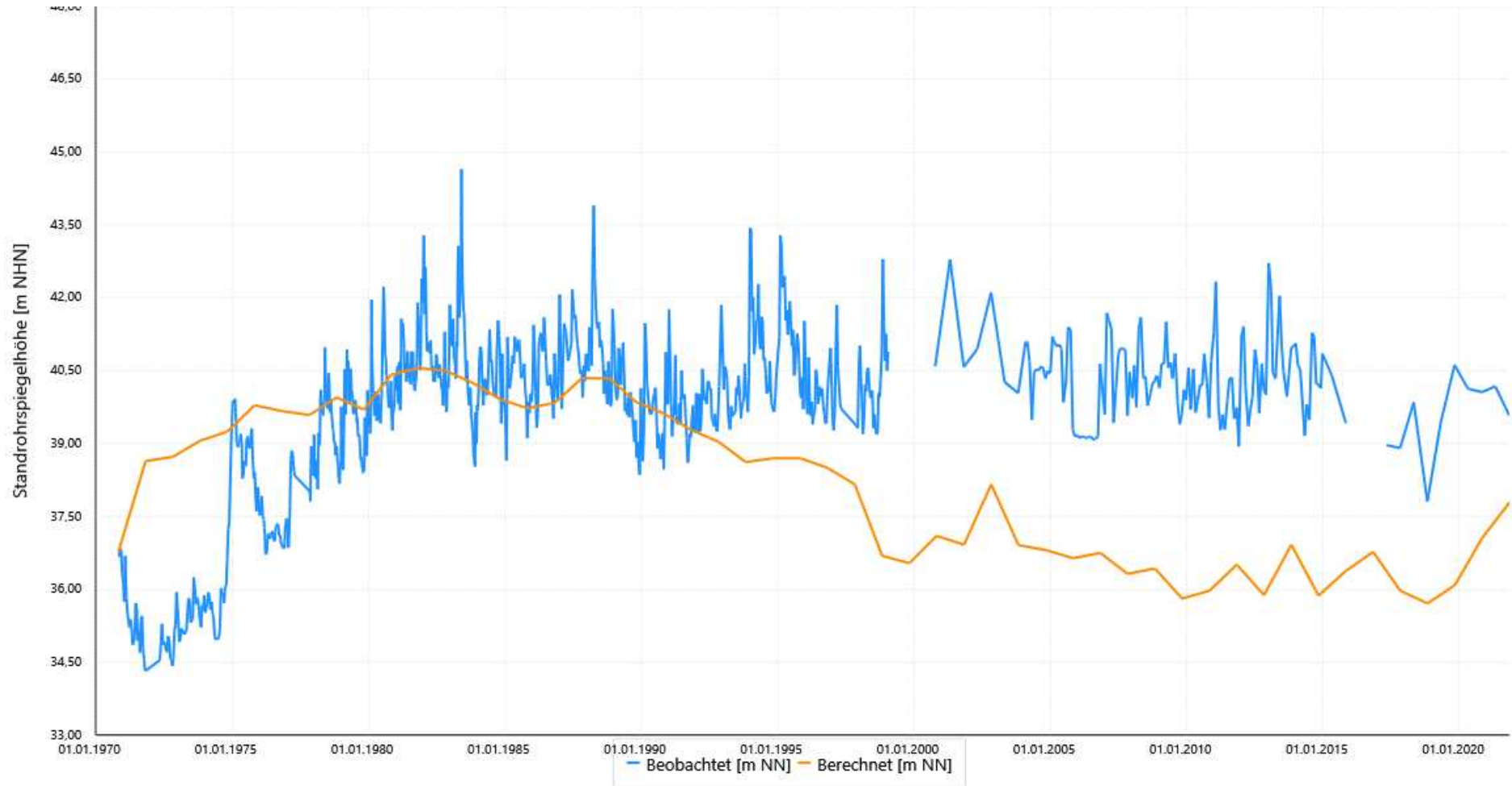
Kartierkennzeichen: 1

UK-Filter: 31,30

Modellleiter: 6

Mittlere Abw. berechn. Werte	
zu beob.:	2,59
zu beob. zum Zeitp. :	
Korrelationskoeff.:	-0,17
RMSE:	3,09

Schwankungsbreite Werte	
Min. der beob.:	34,32
Max. der beob.:	42,72
Diff. Min/Max. der beob.:	8,40
Min. der berechn.:	35,71
Max. der berechn.:	40,56
Diff. Min/Max. der berechn.:	4,85



27 650041 ROW WESSEL 4

ProID: 11658917

GW-Horizont: 18

Geländehöhe: 53,53

Kartierkennzeichen: 1

UK-Filter: 34,12

Modellleiter: 6

Mittlere Abw. berechn. Werte

zu beob.: 2,00

zu beob. zum Zeitp. :

Korrelationskoeff.: -0,08

RMSE: 2,36

Schwankungsbreite Werte

Min. der beob.: 34,21

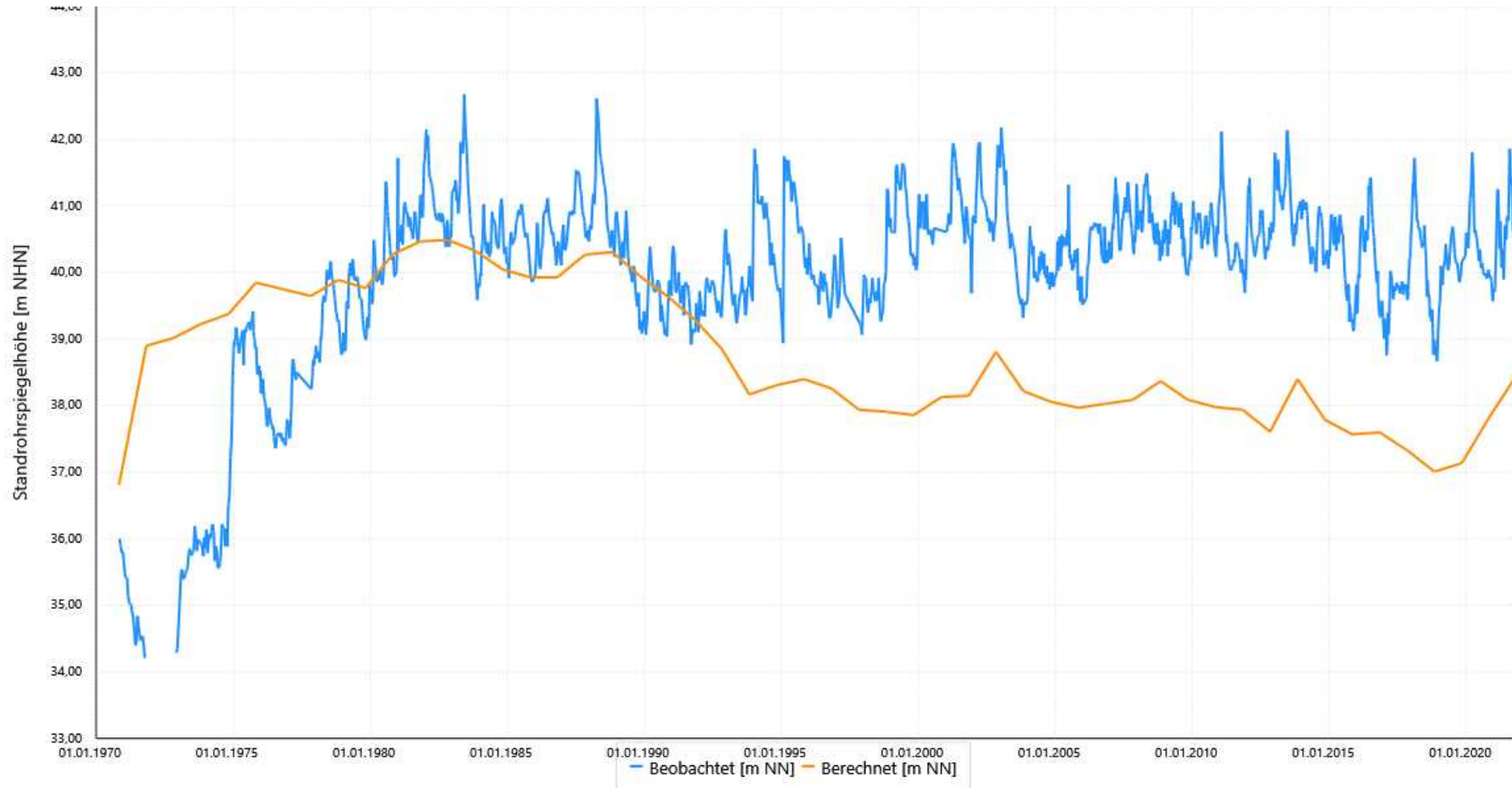
Max. der beob.: 42,08

Diff. Min/Max. der beob.: 7,87

Min. der berechn.: 36,81

Max. der berechn.: 40,49

Diff. Min/Max. der berechn.: 3,68



27 650051 ROW WESSEL 5

ProID: 11658926

GW-Horizont: 18

Geländehöhe: 53,53

Kartierkennzeichen: 1

UK-Filter: -17,17

Modellleiter: 6

Mittlere Abw. berechn. Werte

zu beob.: 1,61

zu beob. zum Zeitp. :

Korrelationskoeff.: -0,21

RMSE: 1,88

Schwankungsbreite Werte

Min. der beob.: 37,90

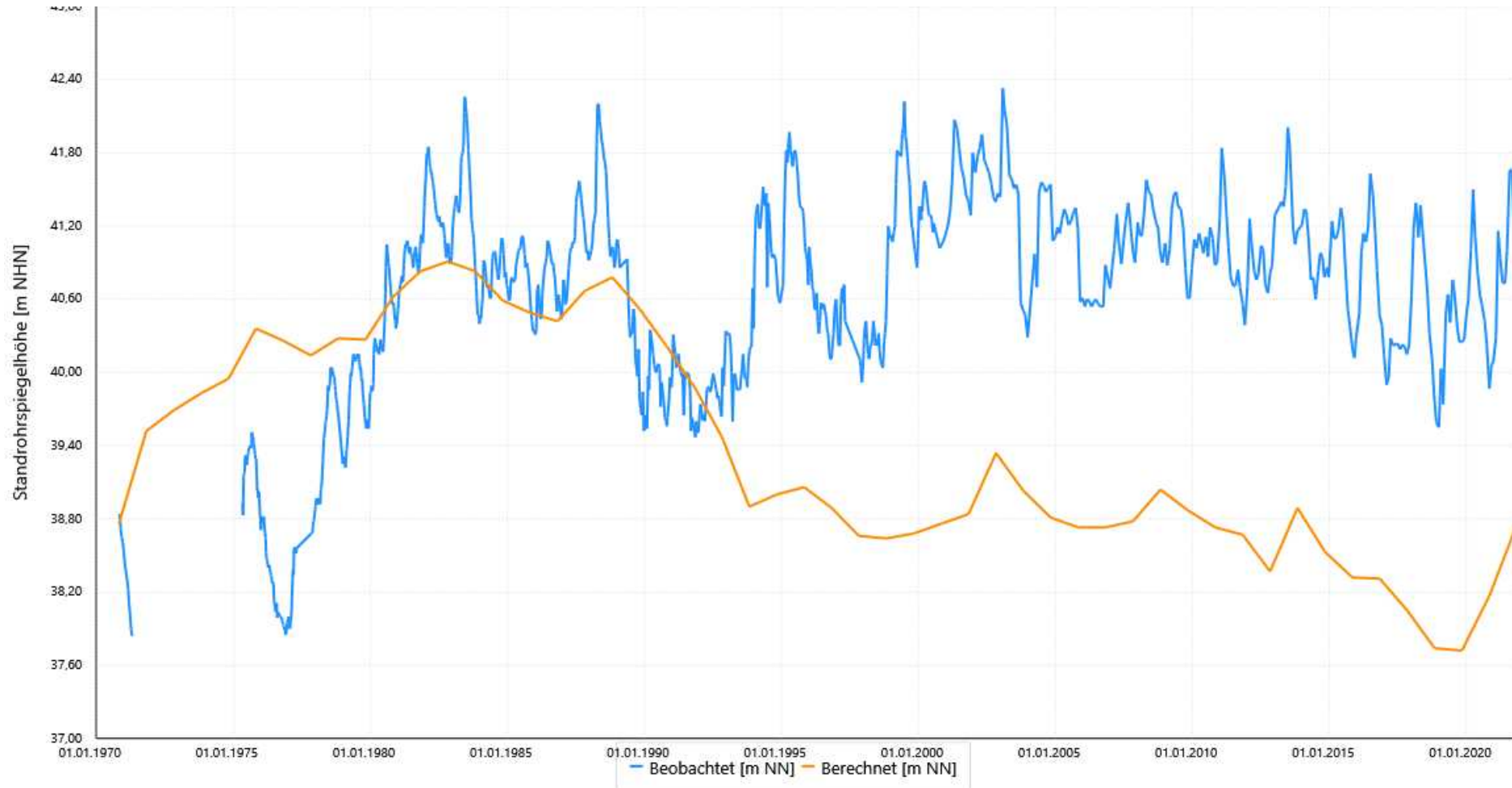
Max. der beob.: 42,33

Diff. Min/Max. der beob.: 4,43

Min. der berechn.: 37,72

Max. der berechn.: 40,91

Diff. Min/Max. der berechn.: 3,19



27 650101 ROW WESSEL 10

ProID: 11658972

GW-Horizont: 18

Geländehöhe: 47,79

Kartierkennzeichen: 1

UK-Filter: 29,74

Modellleiter: 6

Mittlere Abw. berechn. Werte

zu beob.: 2,60

zu beob. zum Zeitp. :

Korrelationskoeff.: -0,09

RMSE: 3,01

Schwankungsbreite Werte

Min. der beob.: 31,26

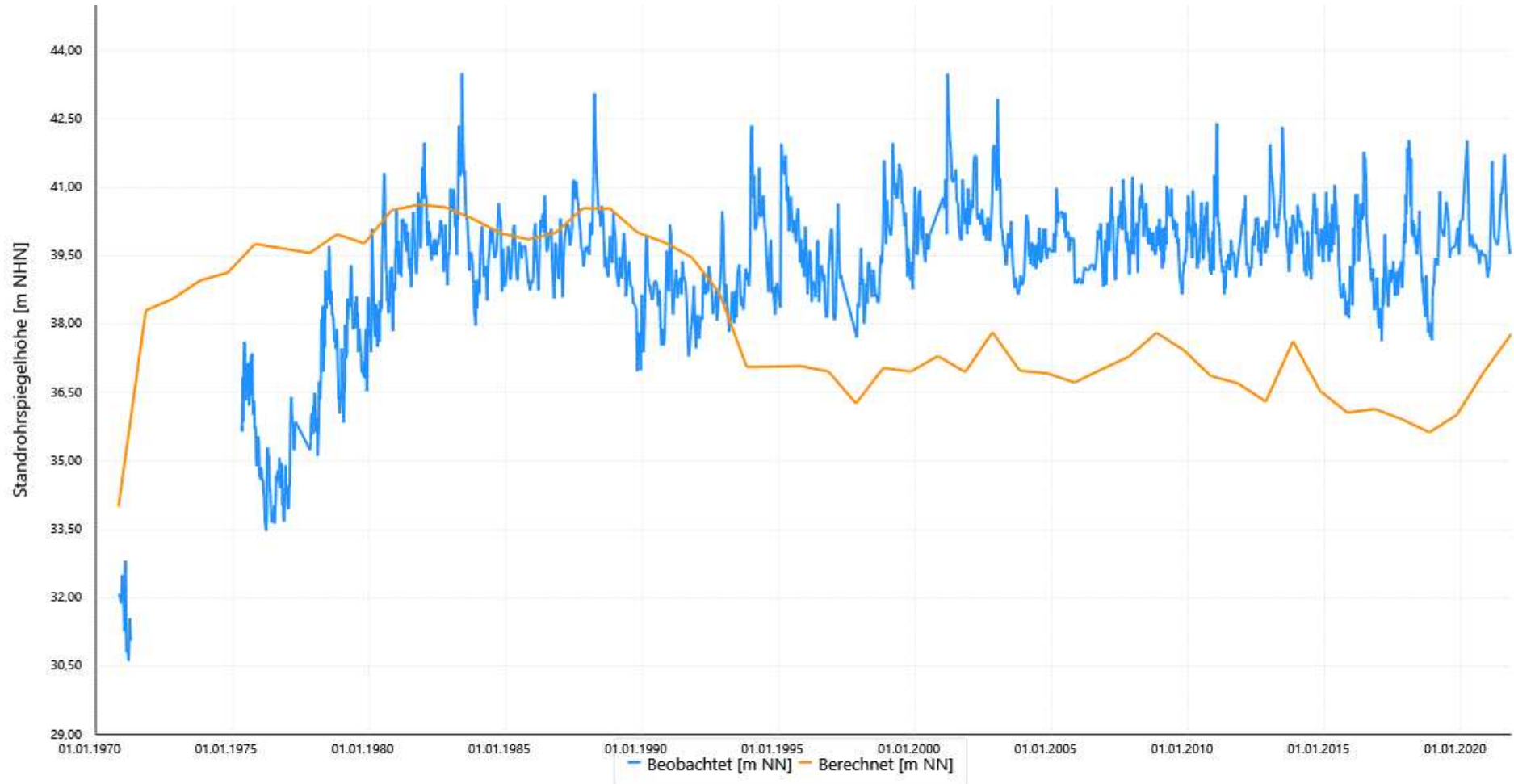
Max. der beob.: 42,03

Diff. Min/Max. der beob.: 10,77

Min. der berechn.: 34,00

Max. der berechn.: 40,62

Diff. Min/Max. der berechn.: 6,62



27 650151 ROW WESSEL 15

ProID: 11658998

GW-Horizont: 18

Geländehöhe: 53,51

Kartierkennzeichen: 1

UK-Filter: 32,06

Modellleiter: 6

Mittlere Abw. berechn. Werte

zu beob.: 2,63

zu beob. zum Zeitp. :

Korrelationskoeff.: -0,26

RMSE: 3,04

Schwankungsbreite Werte

Min. der beob.: 33,08

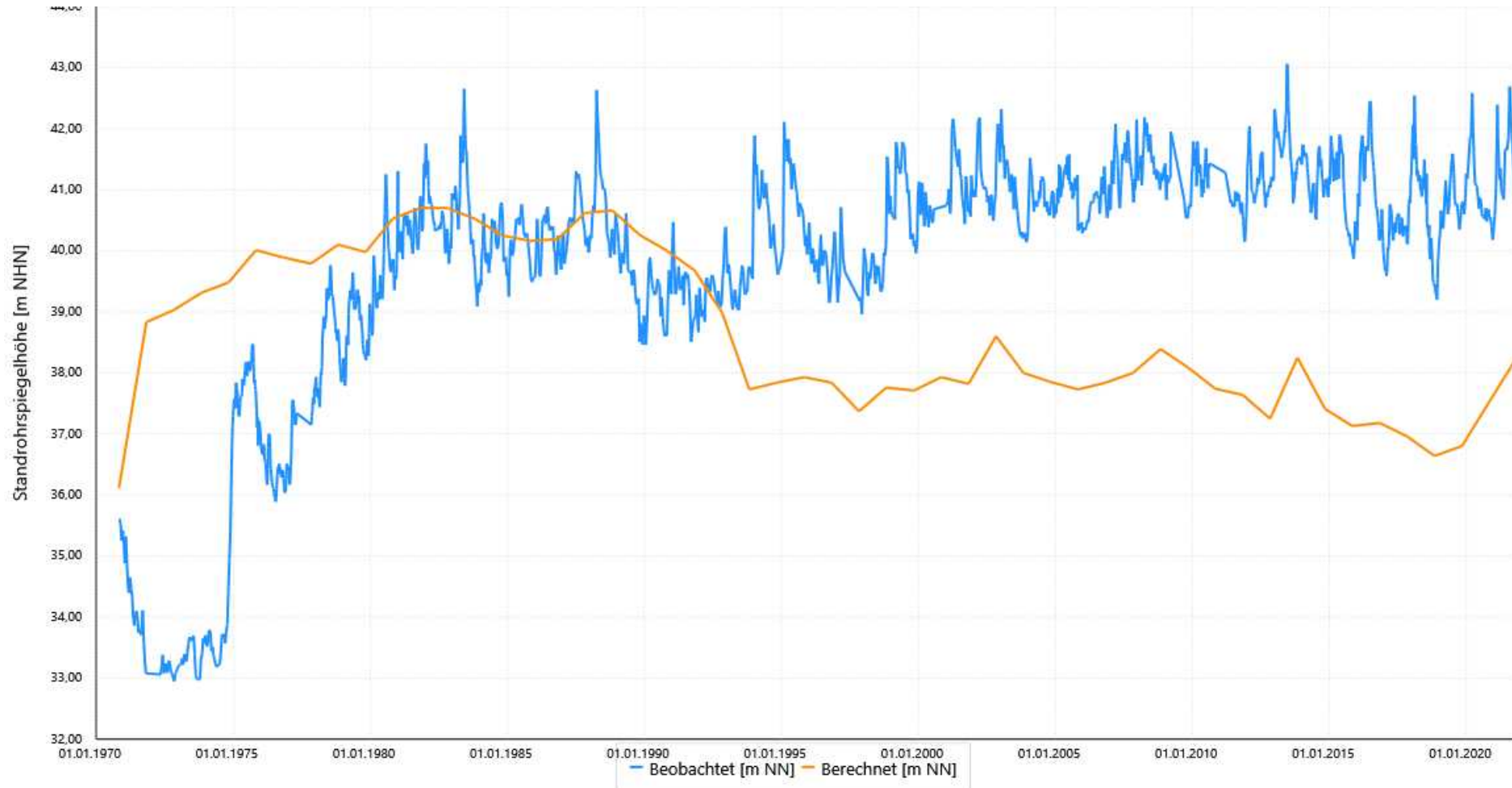
Max. der beob.: 42,15

Diff. Min/Max. der beob.: 9,07

Min. der berechn.: 36,11

Max. der berechn.: 40,70

Diff. Min/Max. der berechn.: 4,59



27 650161 ROW WESSEL 16

ProID: 11659006

GW-Horizont: 18

Geländehöhe: 53,42

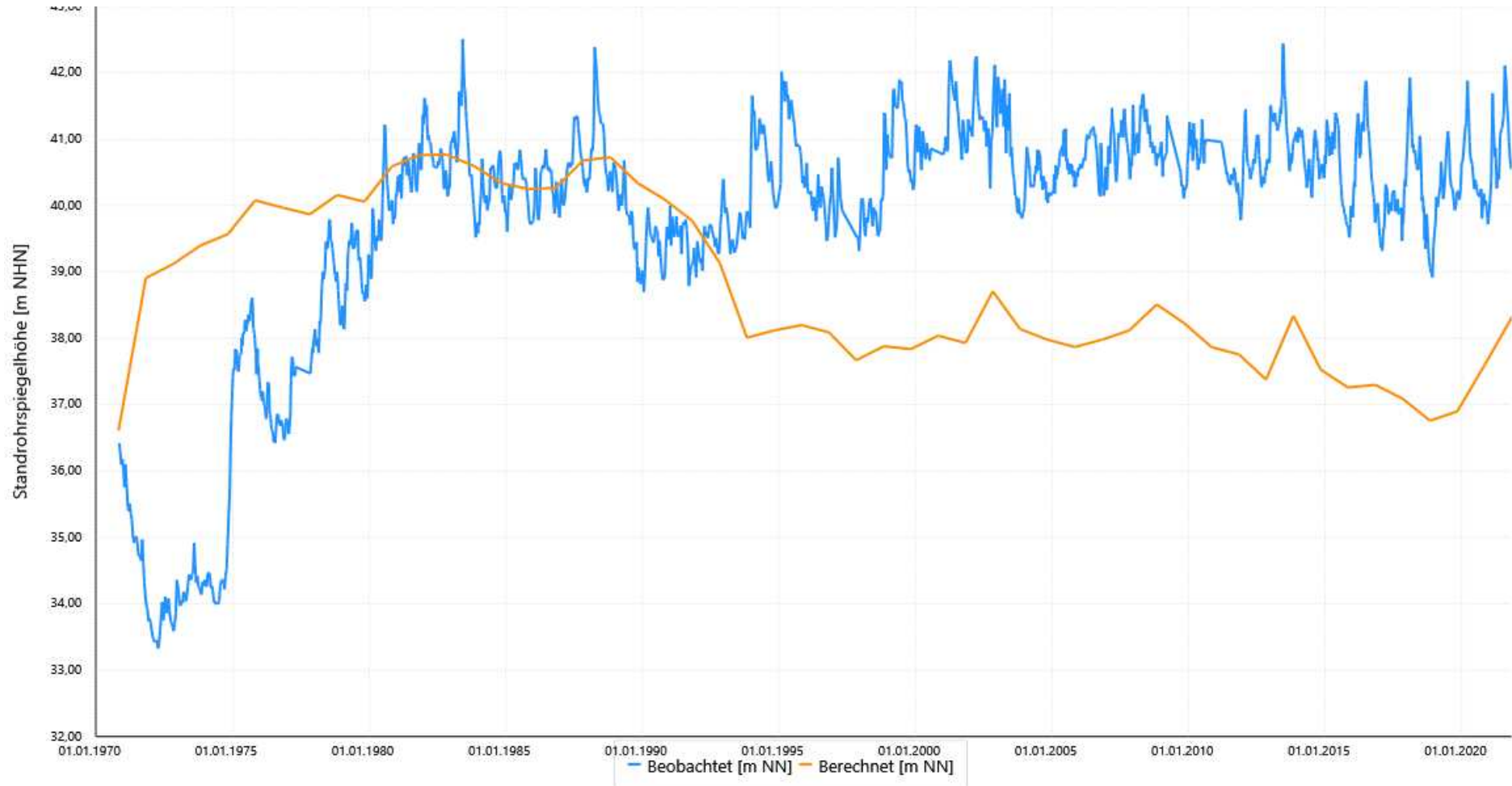
Kartierkennzeichen: 1

UK-Filter: 28,02

Modellleiter: 6

Mittlere Abw. berechn. Werte	
zu beob.:	2,33
zu beob. zum Zeitp. :	
Korrelationskoeff.:	-0,23
RMSE:	2,70

Schwankungsbreite Werte	
Min. der beob.:	33,60
Max. der beob.:	41,67
Diff. Min/Max. der beob.:	8,07
Min. der berechn.:	36,61
Max. der berechn.:	40,77
Diff. Min/Max. der berechn.:	4,16



27 650171 ROW WESSEL 17

ProID: 11659016

GW-Horizont: 18

Geländehöhe: 52,51

Kartierkennzeichen: 1

UK-Filter: 32,16

Modellleiter: 6

Mittlere Abw. berechn. Werte

zu beob.: 1,86

zu beob. zum Zeitp. :

Korrelationskoeff.: -0,16

RMSE: 2,17

Schwankungsbreite Werte

Min. der beob.: 35,86

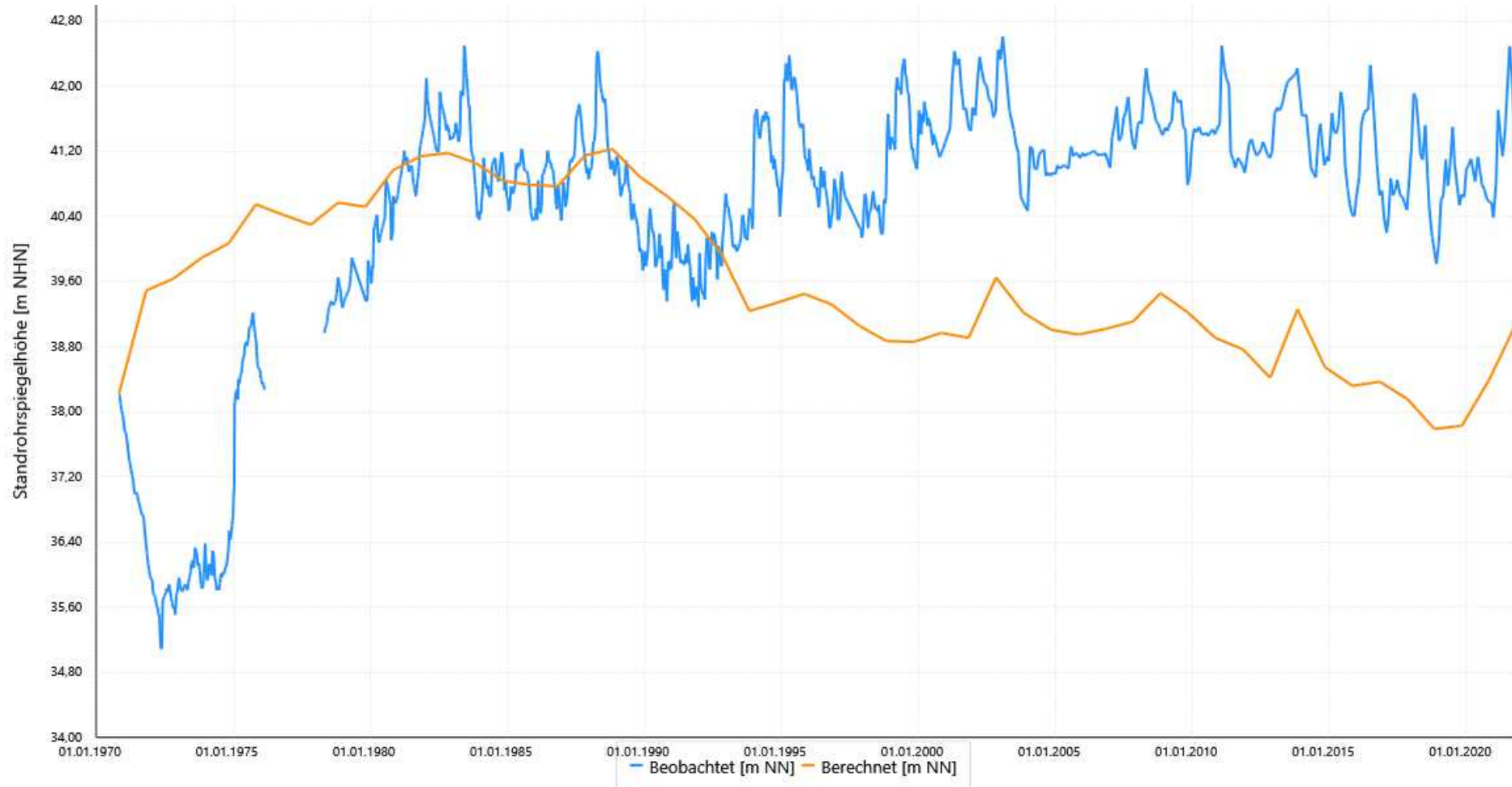
Max. der beob.: 42,61

Diff. Min/Max. der beob.: 6,75

Min. der berechn.: 37,79

Max. der berechn.: 41,23

Diff. Min/Max. der berechn.: 3,44



27 650221 ROW WESSEL 22

ProID: 11659053

GW-Horizont: 18

Geländehöhe: 49,90

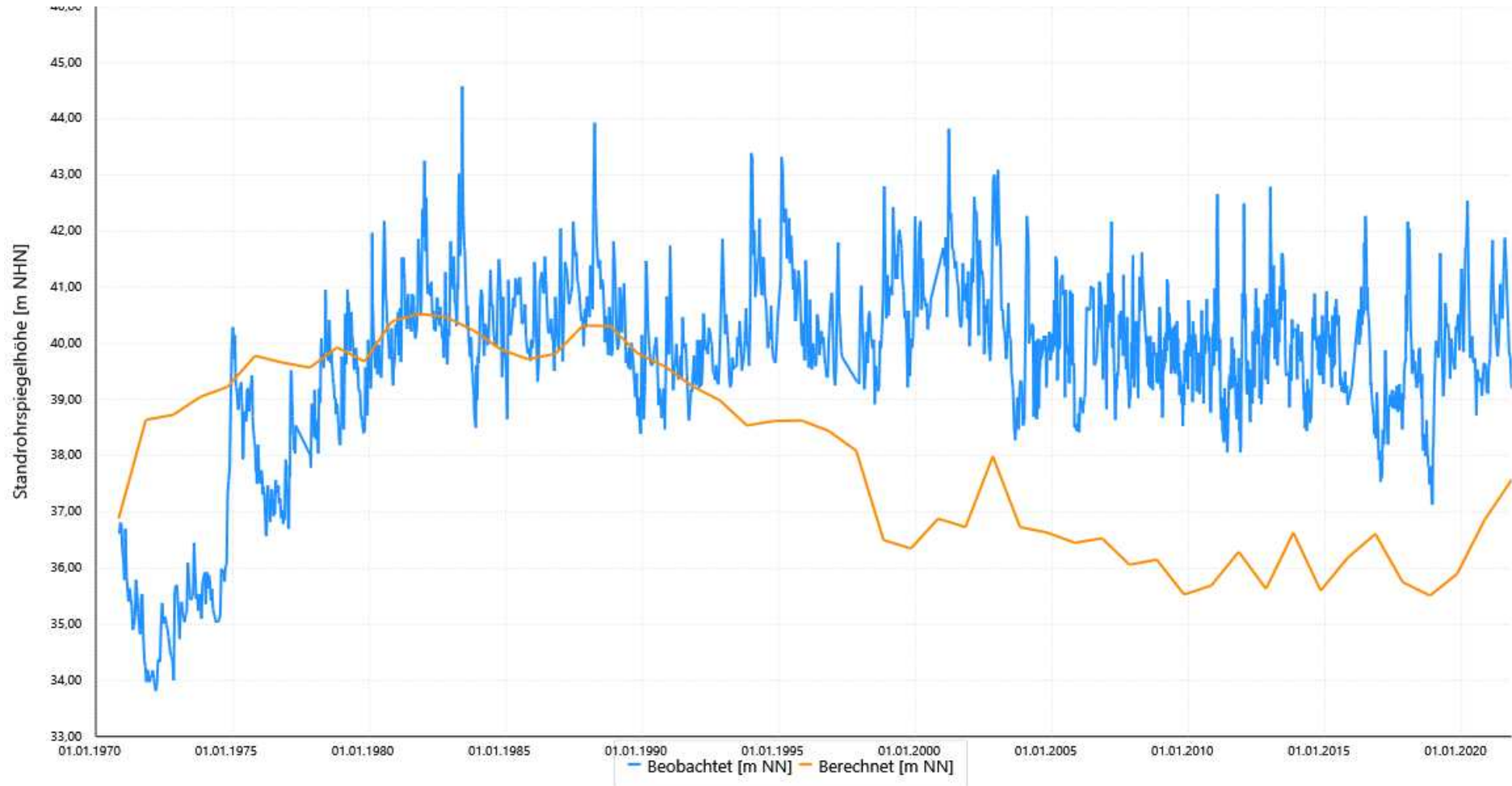
Kartierkennzeichen: 1

UK-Filter: 25,90

Modellleiter: 6

Mittlere Abw. berechn. Werte	
zu beob.:	2,73
zu beob. zum Zeitp. :	
Korrelationskoeff.:	-0,19
RMSE:	3,25

Schwankungsbreite Werte	
Min. der beob.:	34,07
Max. der beob.:	42,27
Diff. Min/Max. der beob.:	8,20
Min. der berechn.:	35,51
Max. der berechn.:	40,53
Diff. Min/Max. der berechn.:	5,02



27 650231 ROW WESSEL 23

ProID: 11659063

GW-Horizont: 18

Geländehöhe: 50,05

Kartierkennzeichen: 1

UK-Filter: 31,94

Modellleiter: 6

Mittlere Abw. berechn. Werte

zu beob.: 2,54

zu beob. zum Zeitp. :

Korrelationskoeff.: -0,21

RMSE: 2,98

Schwankungsbreite Werte

Min. der beob.: 34,67

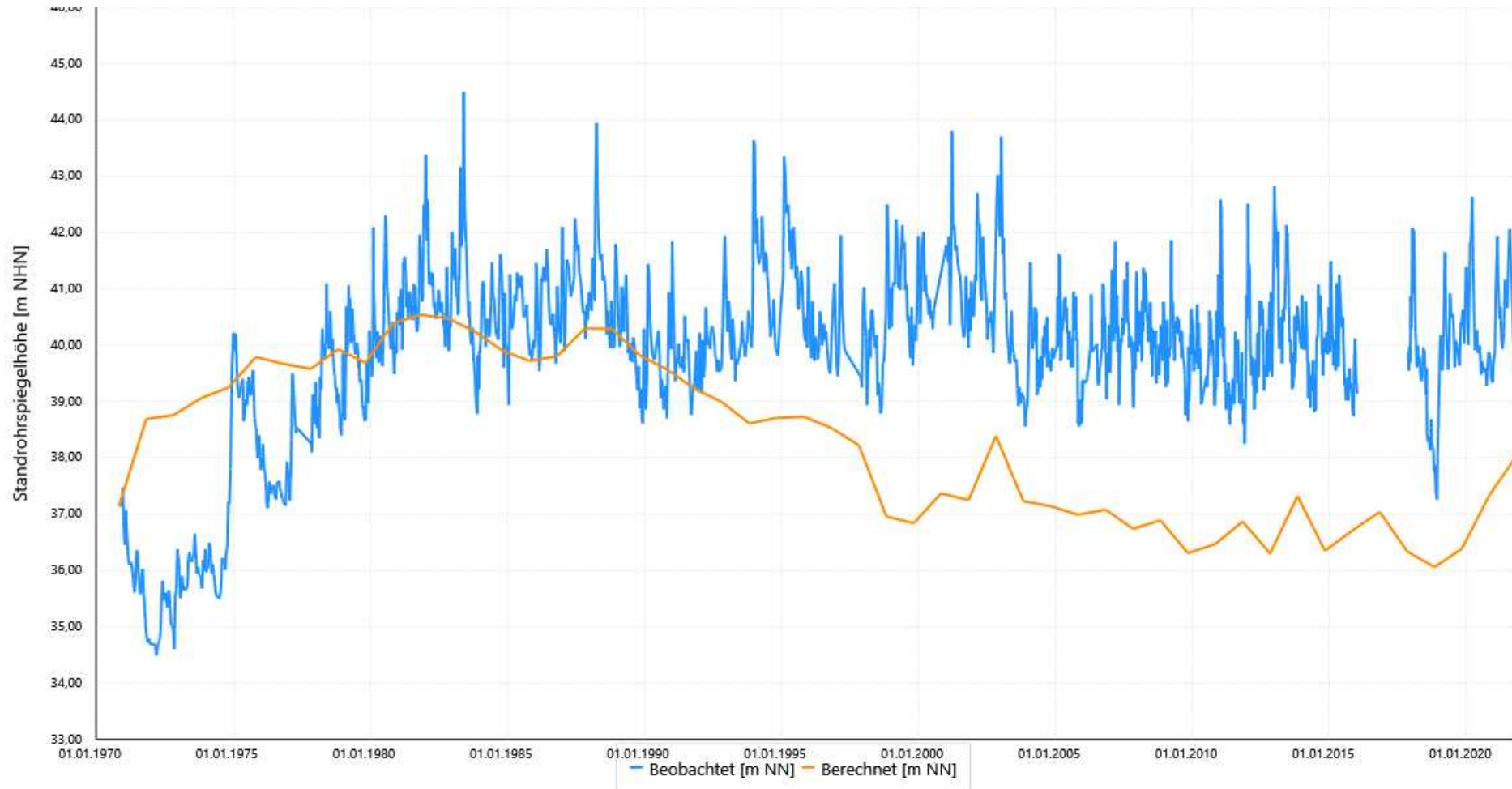
Max. der beob.: 42,49

Diff. Min/Max. der beob.: 7,82

Min. der berechn.: 36,06

Max. der berechn.: 40,54

Diff. Min/Max. der berechn.: 4,48



27 650241 ROW WESSEL 24

ProID: 108303045

GW-Horizont: 18

Geländehöhe: 48,22

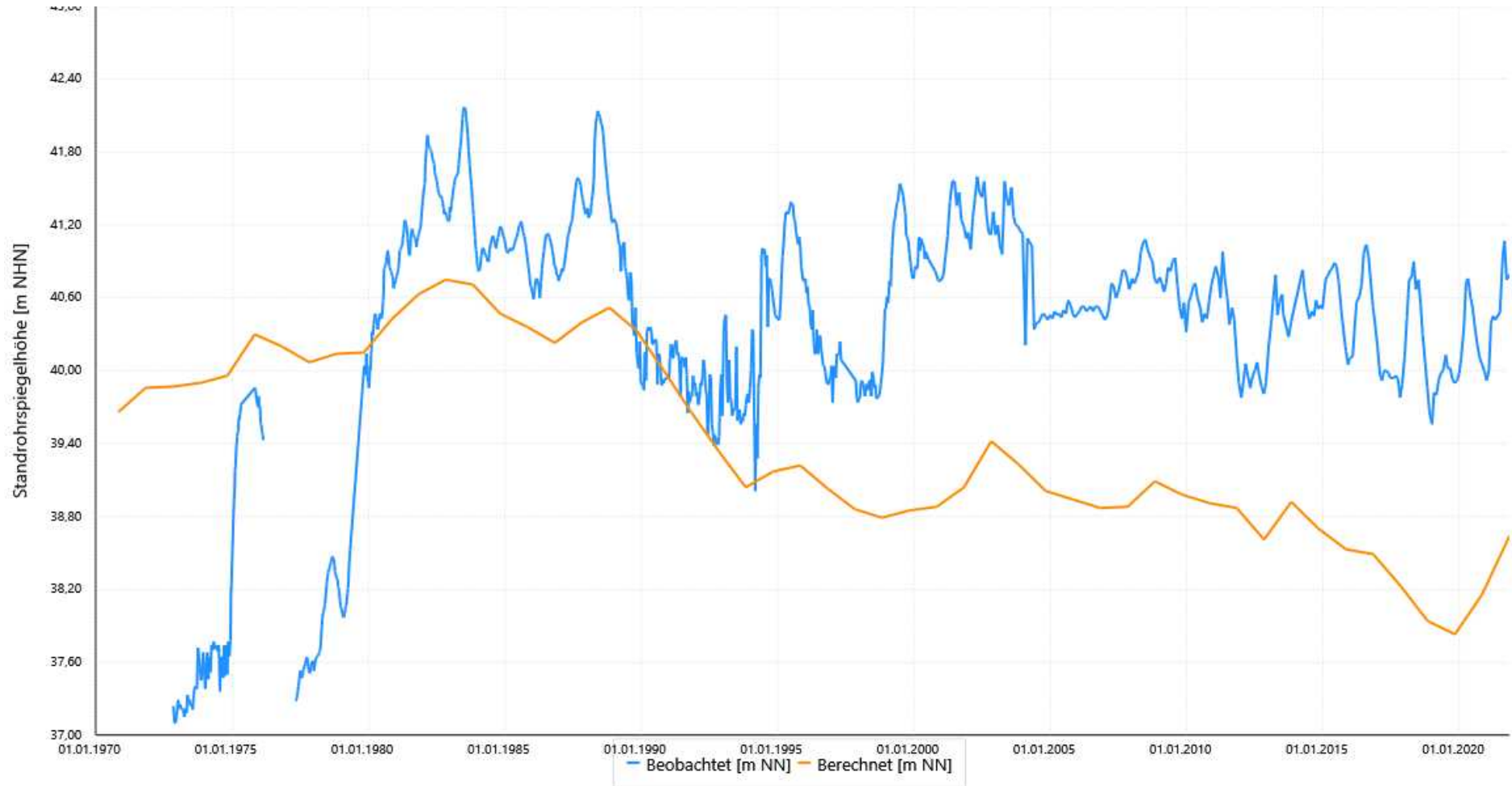
Kartierkennzeichen: 1

UK-Filter: 33,84

Modellleiter: 6

Mittlere Abw. berechn. Werte	
zu beob.:	1,36
zu beob. zum Zeitp. :	
Korrelationskoeff.:	-0,04
RMSE:	1,52

Schwankungsbreite Werte	
Min. der beob.:	37,22
Max. der beob.:	41,54
Diff. Min/Max. der beob.:	4,32
Min. der berechn.:	37,83
Max. der berechn.:	40,75
Diff. Min/Max. der berechn.:	2,92



27 650271 ROW WESSEL C R 1

ProID: 11659108

GW-Horizont: 18

Geländehöhe: 47,98

Kartierkennzeichen: 1

UK-Filter: 23,90

Modellleiter: 6

Mittlere Abw. berechn. Werte

zu beob.: 2,55

zu beob. zum Zeitp. :

Korrelationskoeff.: -0,45

RMSE: 2,96

Schwankungsbreite Werte

Min. der beob.: 33,47

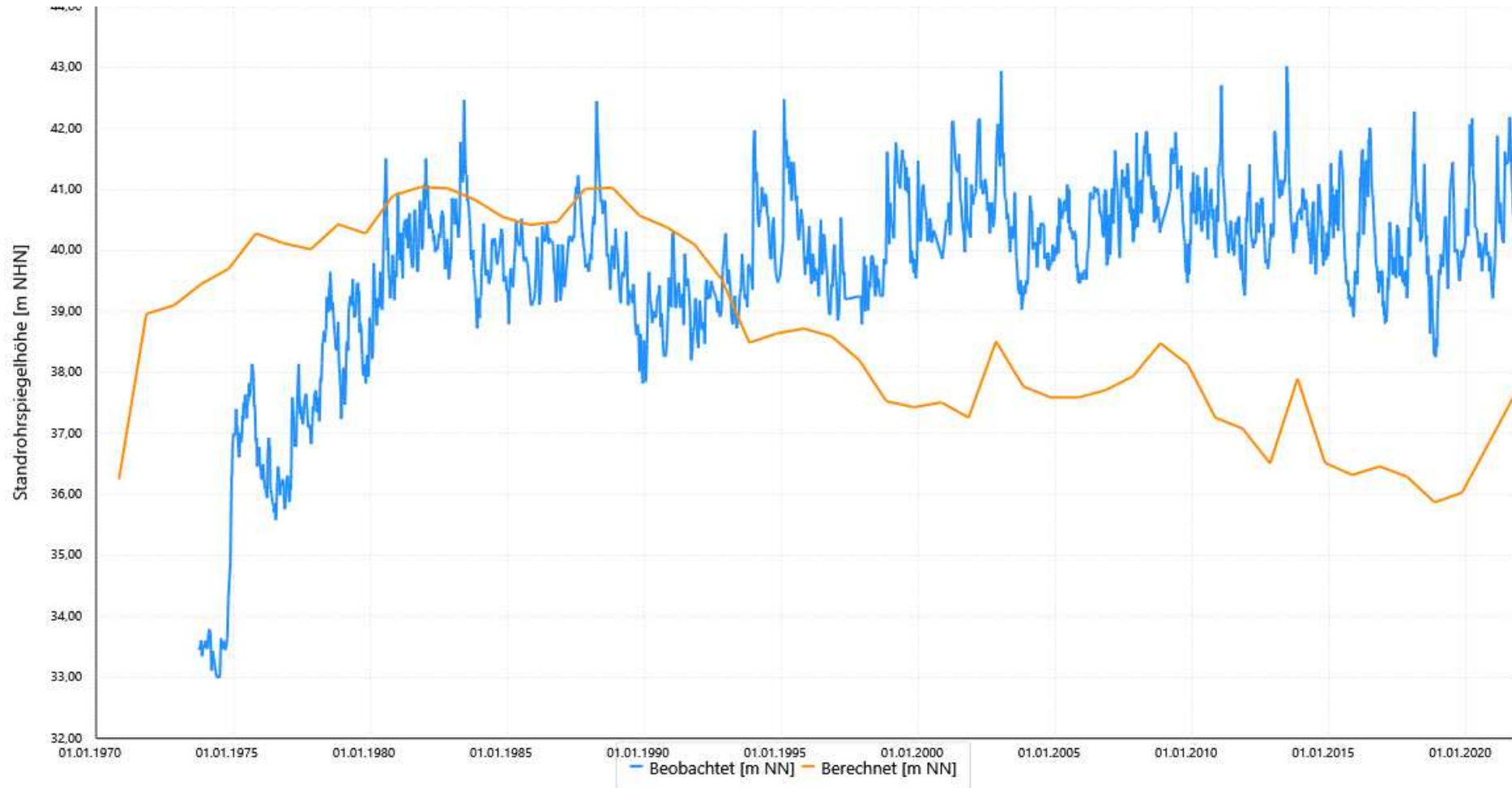
Max. der beob.: 42,34

Diff. Min/Max. der beob.: 8,87

Min. der berechn.: 35,87

Max. der berechn.: 41,04

Diff. Min/Max. der berechn.: 5,17



27 650273 ROW WESSEL C R 3

ProID: 11659124

GW-Horizont: 18

Geländehöhe: 47,98

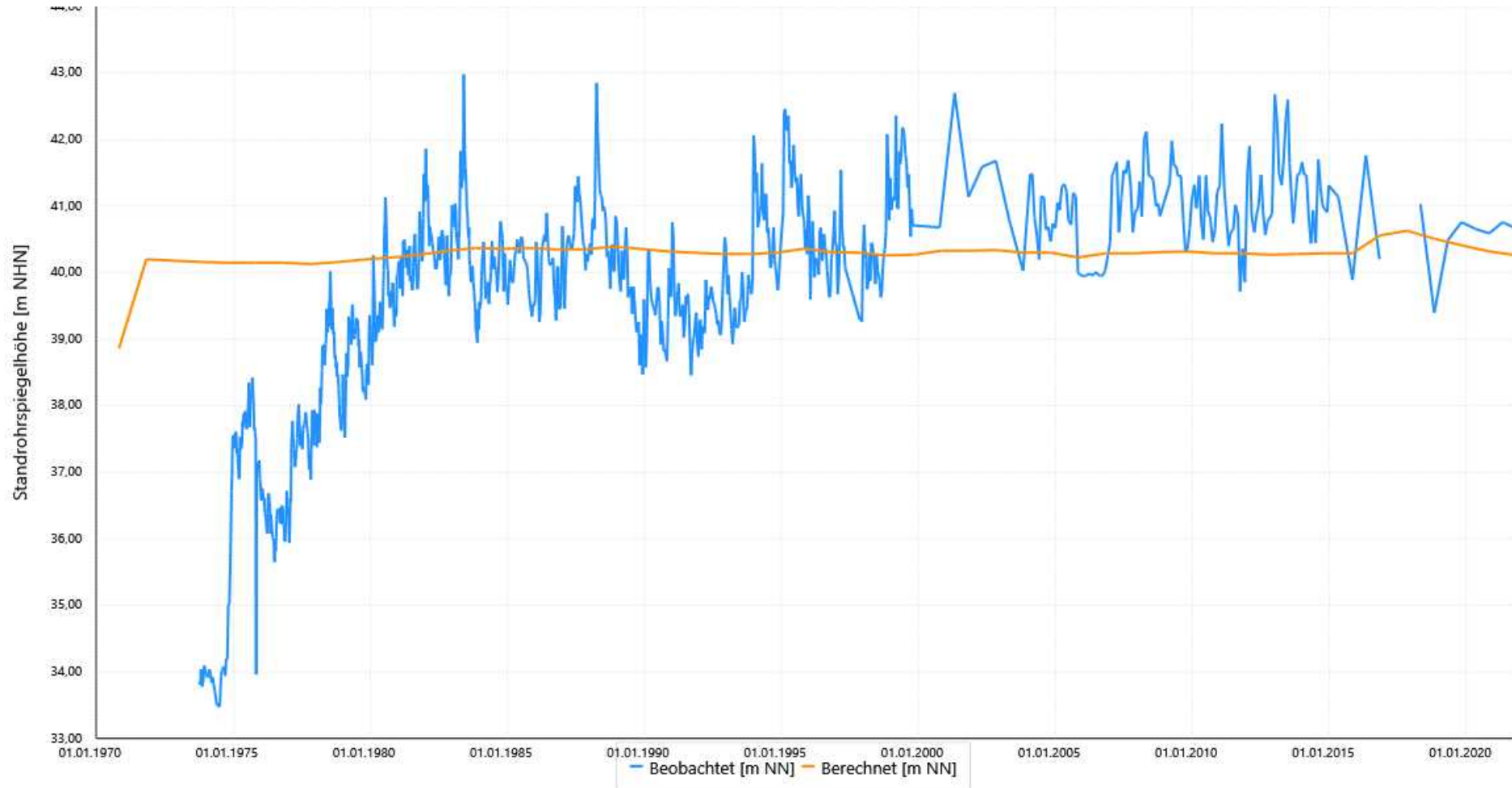
Kartierkennzeichen: 09

UK-Filter: -25,02

Modellleiter: 10

Mittlere Abw. berechn. Werte	
zu beob.:	1,11
zu beob. zum Zeitp. :	
Korrelationskoeff.:	0,48
RMSE:	1,61

Schwankungsbreite Werte	
Min. der beob.:	33,92
Max. der beob.:	42,68
Diff. Min/Max. der beob.:	8,76
Min. der berechn.:	40,13
Max. der berechn.:	40,56
Diff. Min/Max. der berechn.:	0,43



27 650281 ROW WESSEL B R 1

ProID: 11659132

GW-Horizont: 18

Geländehöhe: 53,28

Kartierkennzeichen: 1

UK-Filter: 29,14

Modelleiter: 6

Mittlere Abw. berechn. Werte

zu beob.: 1,50

zu beob. zum Zeitp. :

Korrelationskoeff.: -0,23

RMSE: 1,73

Schwankungsbreite Werte

Min. der beob.: 36,54

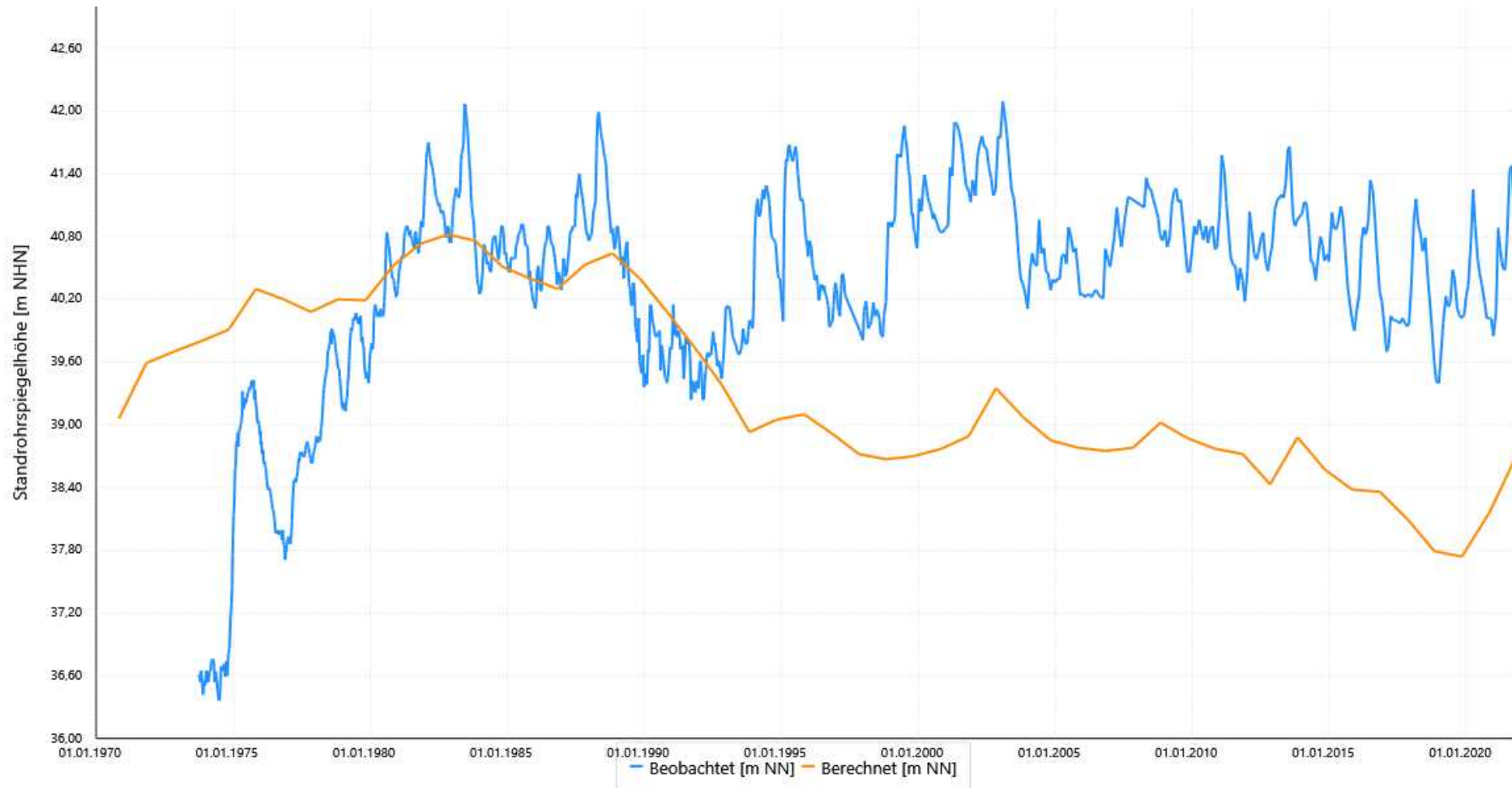
Max. der beob.: 42,09

Diff. Min/Max. der beob.: 5,55

Min. der berechn.: 37,74

Max. der berechn.: 40,82

Diff. Min/Max. der berechn.: 3,08



27 650283 ROW WESSEL B R 3

ProID: 11659148

GW-Horizont: 18

Geländehöhe: 53,18

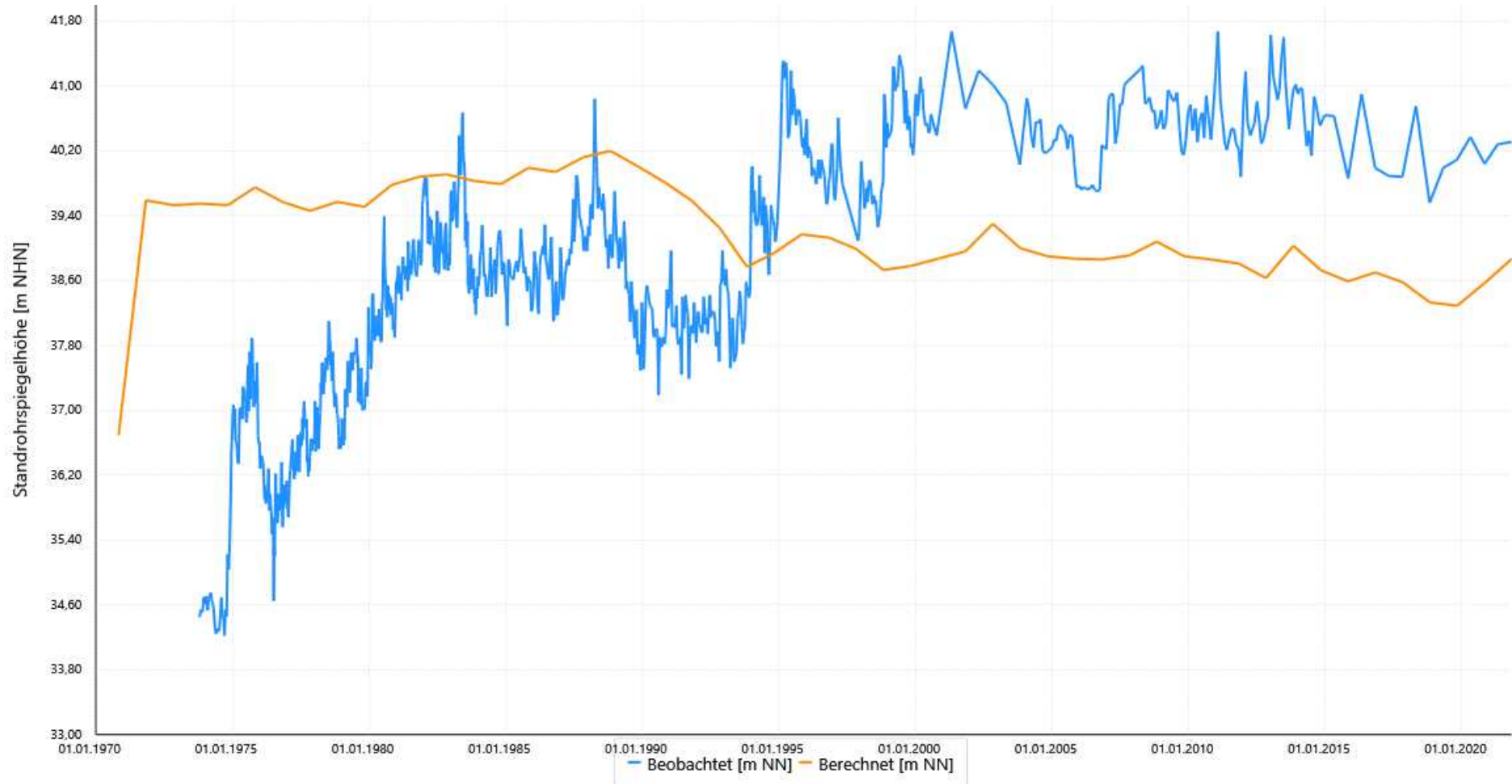
Kartierkennzeichen: 2

UK-Filter: -30,01

Modellleiter: 9

Mittlere Abw. berechn. Werte	
zu beob.:	1,67
zu beob. zum Zeitp. :	
Korrelationskoeff.:	-0,58
RMSE:	1,90

Schwankungsbreite Werte	
Min. der beob.:	34,59
Max. der beob.:	41,67
Diff. Min/Max. der beob.:	7,08
Min. der berechn.:	38,29
Max. der berechn.:	40,20
Diff. Min/Max. der berechn.:	1,91



27 650331 ROW WESSEL M14 R 1

ProID: 11659206

GW-Horizont: 18

Geländehöhe: 56,13

Kartierkennzeichen: 1

UK-Filter: 36,14

Modellleiter: 6

Mittlere Abw. berechn. Werte

zu beob.: 1,42

zu beob. zum Zeitp. :

Korrelationskoeff.: -0,31

RMSE: 1,63

Schwankungsbreite Werte

Min. der beob.: 38,40

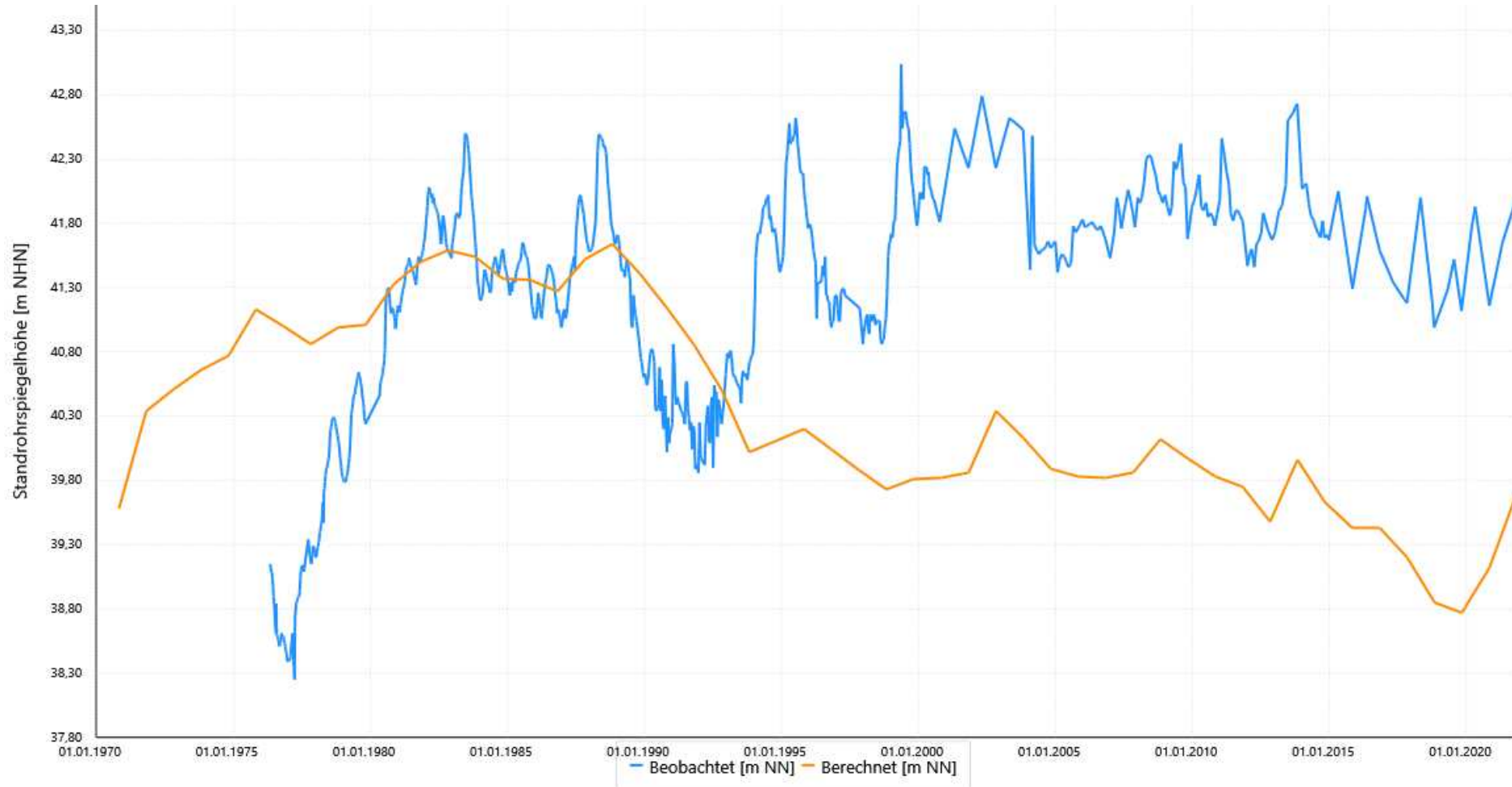
Max. der beob.: 42,46

Diff. Min/Max. der beob.: 4,06

Min. der berechn.: 38,77

Max. der berechn.: 41,64

Diff. Min/Max. der berechn.: 2,87



27 650332 ROW WESSEL M14 R 2

ProID: 11659214

GW-Horizont: 18

Geländehöhe: 56,13

Kartierkennzeichen: 2

UK-Filter: 25,65

Modellleiter: 9

Mittlere Abw. berechn. Werte

zu beob.: 1,57

zu beob. zum Zeitp. :

Korrelationskoeff.: -0,37

RMSE: 1,79

Schwankungsbreite Werte

Min. der beob.: 37,74

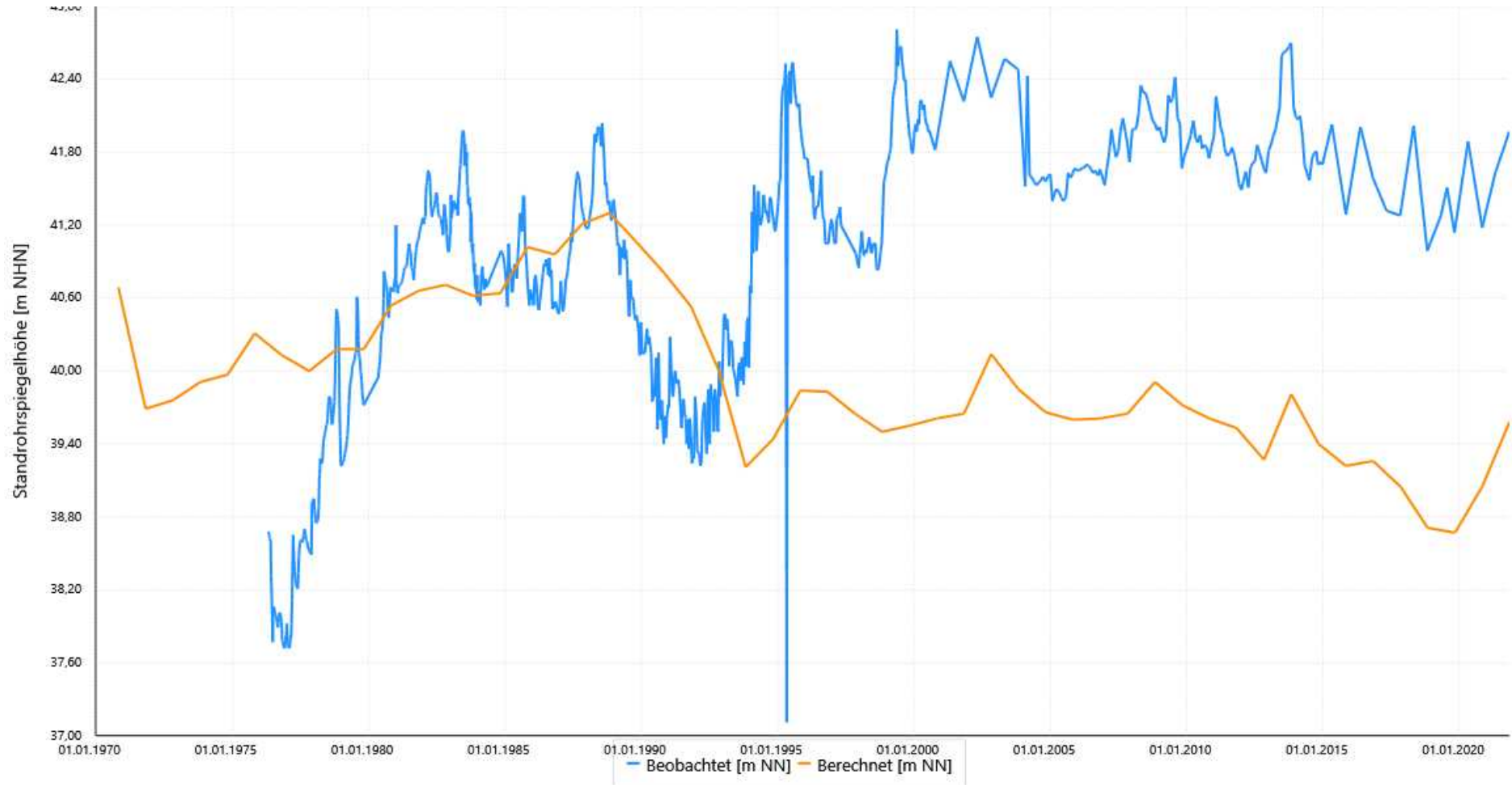
Max. der beob.: 42,26

Diff. Min/Max. der beob.: 4,52

Min. der berechn.: 38,67

Max. der berechn.: 41,30

Diff. Min/Max. der berechn.: 2,63



27 650351 ROW WESSEL M16 R 1

ProID: 11659240

GW-Horizont: 18

Geländehöhe: 51,65

Kartierkennzeichen: 1

UK-Filter: 26,55

Modelleiter: 6

Mittlere Abw. berechn. Werte

zu beob.: 1,51

zu beob. zum Zeitp. :

Korrelationskoeff.: -0,07

RMSE: 1,74

Schwankungsbreite Werte

Min. der beob.: 39,50

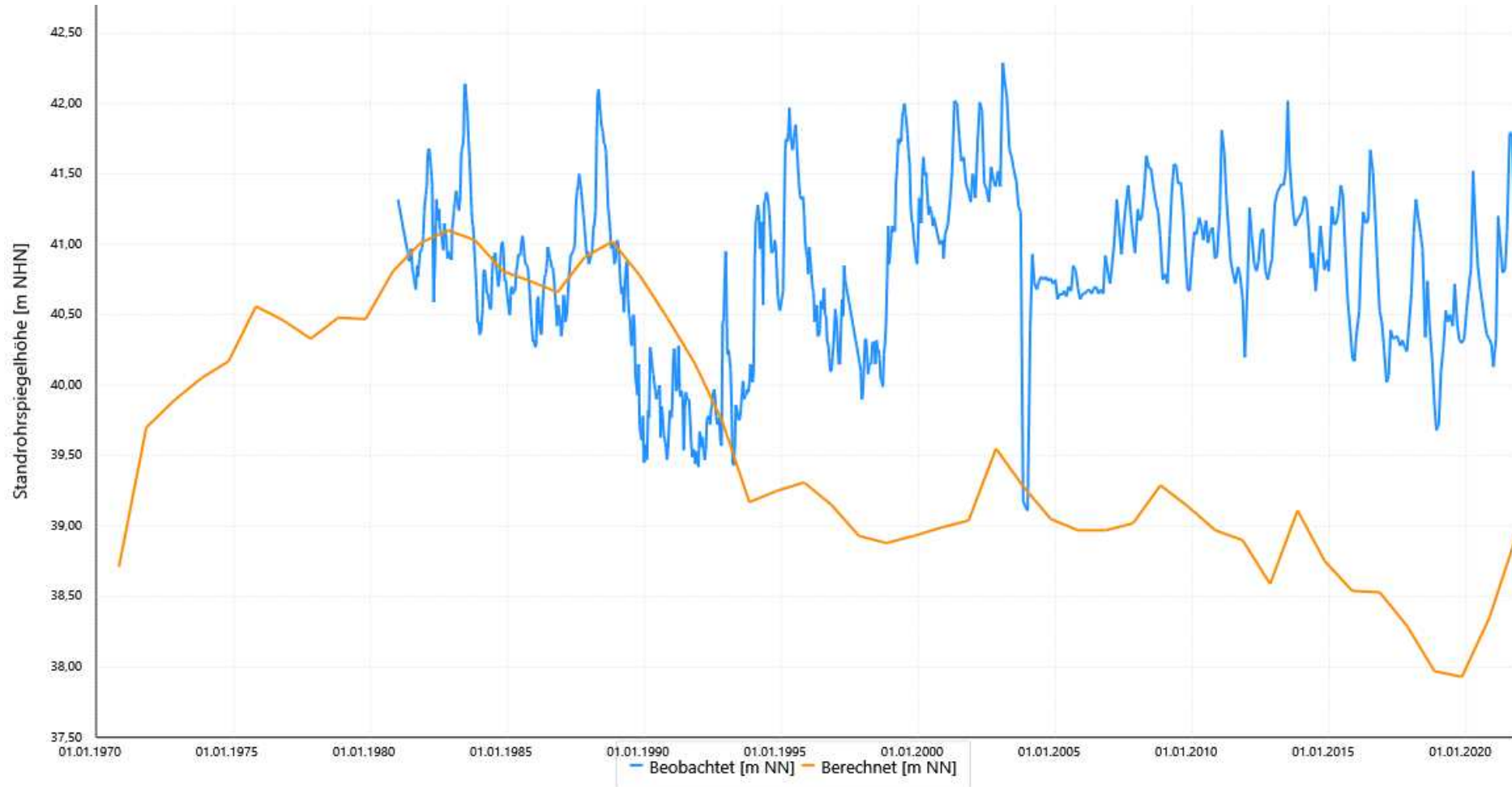
Max. der beob.: 42,29

Diff. Min/Max. der beob.: 2,79

Min. der berechn.: 37,93

Max. der berechn.: 41,10

Diff. Min/Max. der berechn.: 3,17



27 650352 ROW WESSEL M16 R 2

ProID: 11659250

GW-Horizont: 18

Geländehöhe: 51,65

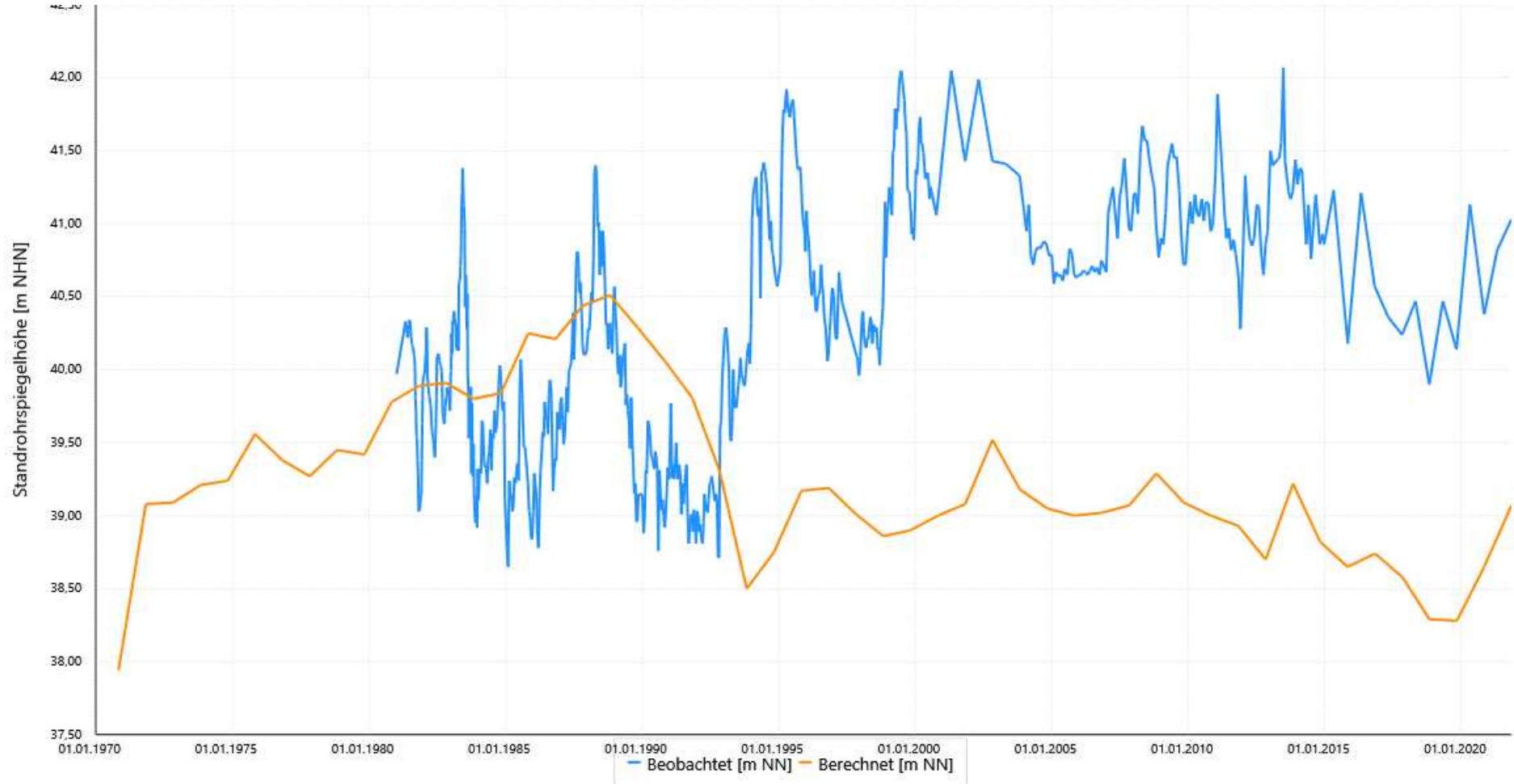
Kartierkennzeichen: 2

UK-Filter: -23,19

Modellleiter: 9

Mittlere Abw. berechn. Werte	
zu beob.:	1,53
zu beob. zum Zeitp. :	
Korrelationskoeff.:	-0,53
RMSE:	1,71

Schwankungsbreite Werte	
Min. der beob.:	38,77
Max. der beob.:	41,89
Diff. Min/Max. der beob.:	3,12
Min. der berechn.:	38,28
Max. der berechn.:	40,51
Diff. Min/Max. der berechn.:	2,23



27 650361 ROW WESSEL M17 R 1

ProID: 11659260

GW-Horizont: 18

Geländehöhe: 51,64

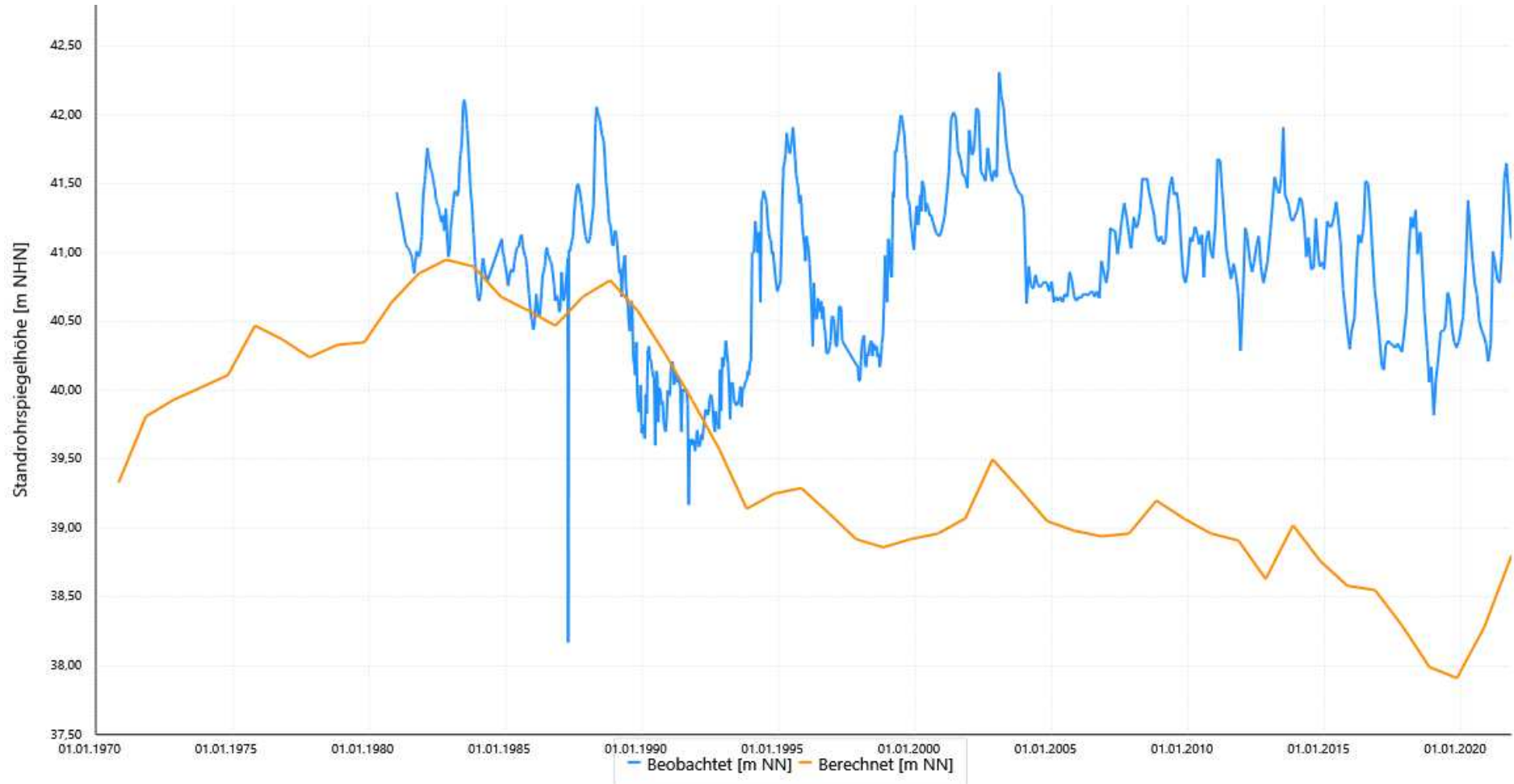
Kartierkennzeichen: 1

UK-Filter: 34,02

Modelleiter: 6

Mittlere Abw. berechn. Werte	
zu beob.:	1,56
zu beob. zum Zeitp. :	
Korrelationskoeff.:	0,06
RMSE:	1,78

Schwankungsbreite Werte	
Min. der beob.:	39,64
Max. der beob.:	42,31
Diff. Min/Max. der beob.:	2,67
Min. der berechn.:	37,91
Max. der berechn.:	40,95
Diff. Min/Max. der berechn.:	3,04



27 650362 ROW WESSEL M17 R 2

ProID: 11659268

GW-Horizont: 18

Geländehöhe: 51,64

Kartierkennzeichen: 2

UK-Filter: -45,11

Modellleiter: 9

Mittlere Abw. berechn. Werte

zu beob.: 1,64

zu beob. zum Zeitp. :

Korrelationskoeff.: -0,67

RMSE: 1,78

Schwankungsbreite Werte

Min. der beob.: 37,54

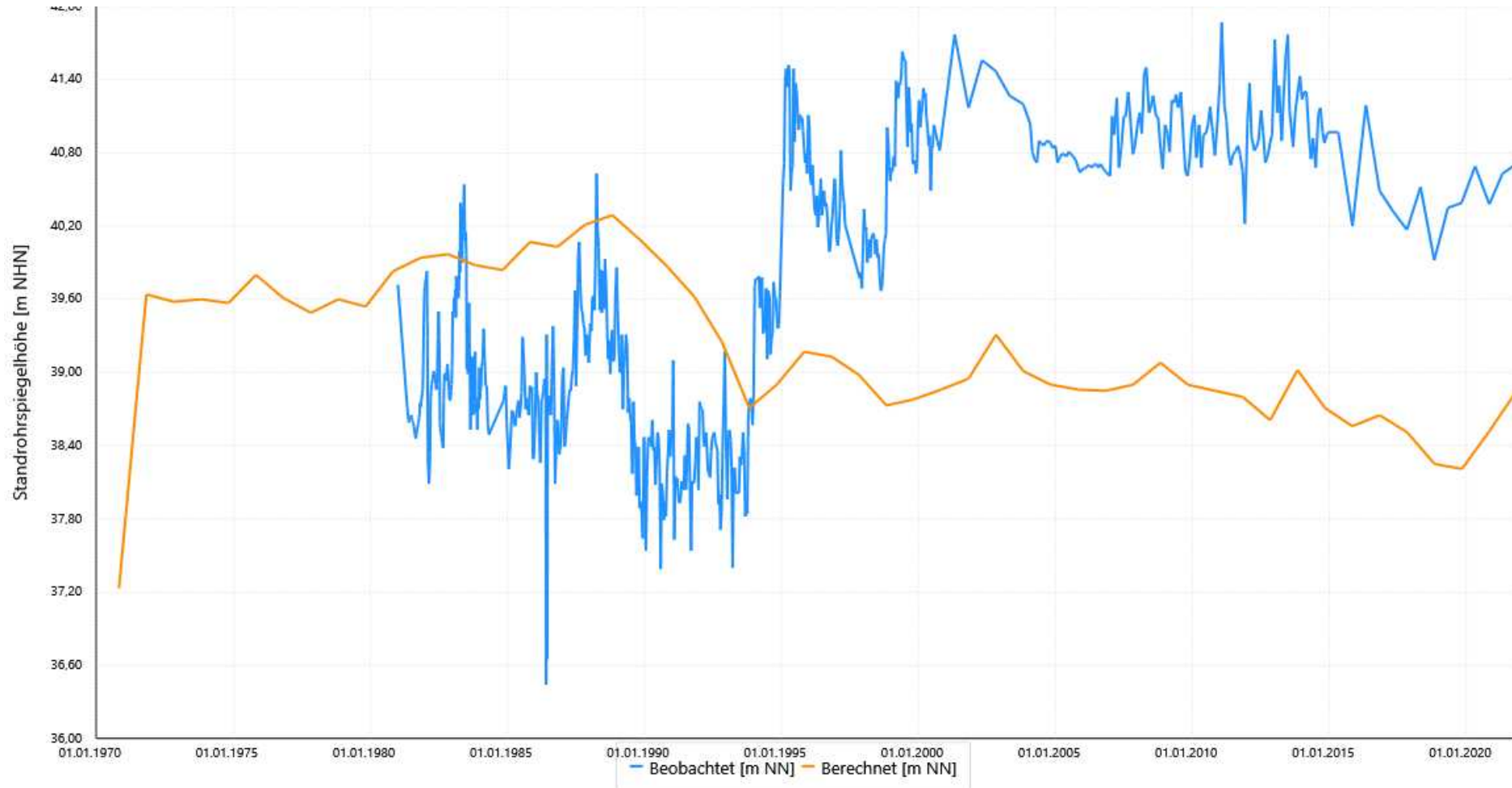
Max. der beob.: 41,87

Diff. Min/Max. der beob.: 4,33

Min. der berechn.: 38,21

Max. der berechn.: 40,29

Diff. Min/Max. der berechn.: 2,08



7 650611 MVR KOELN 2

ProID: 11659385

GW-Horizont: 19

Geländehöhe: 49,33

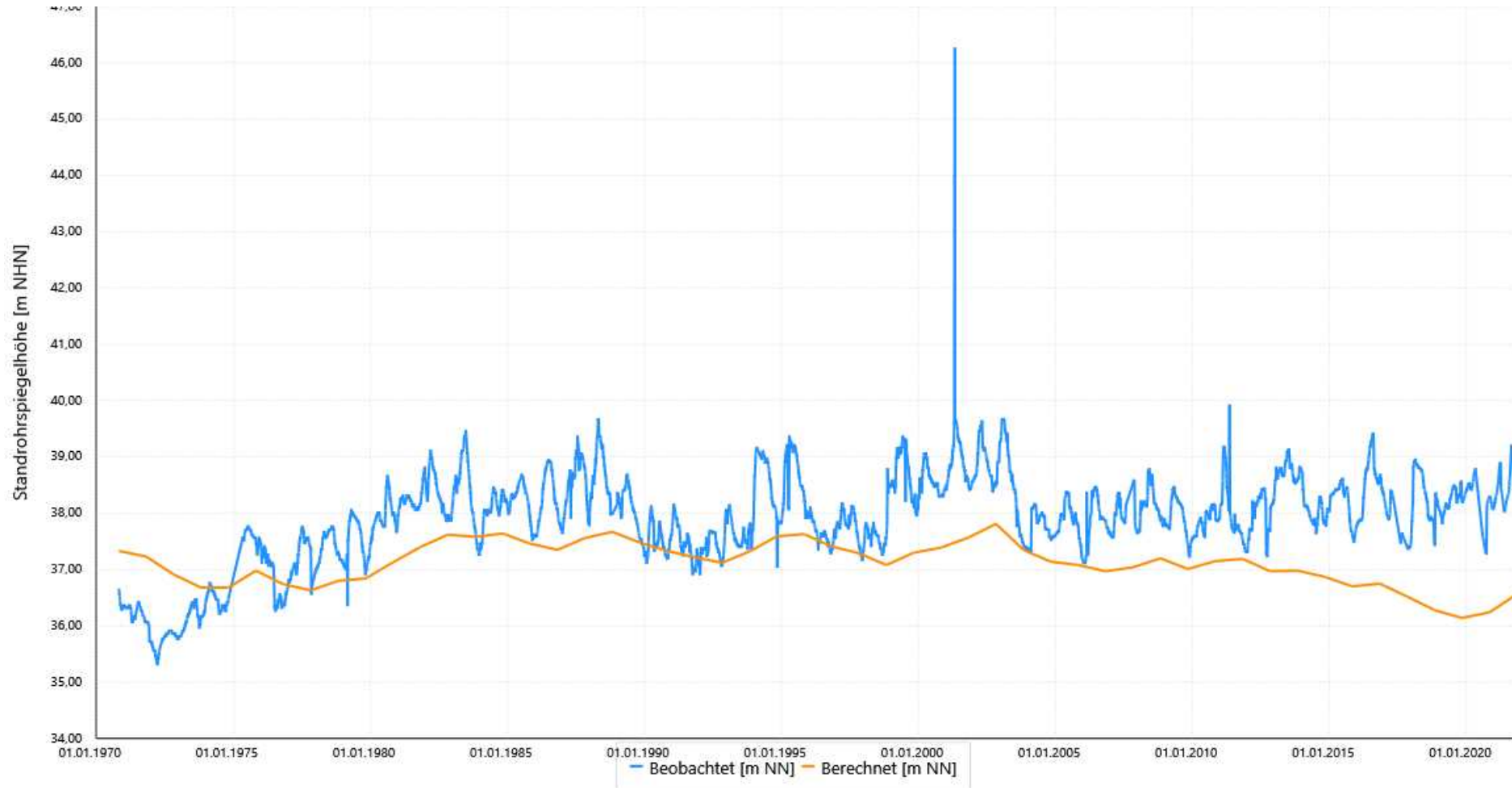
Kartierkennzeichen: 1

UK-Filter: 28,58

Modellleiter: 6

Mittlere Abw. berechn. Werte	
zu beob.:	0,88
zu beob. zum Zeitp. :	
Korrelationskoeff.:	0,17
RMSE:	1,07

Schwankungsbreite Werte	
Min. der beob.:	35,60
Max. der beob.:	39,68
Diff. Min/Max. der beob.:	4,08
Min. der berechn.:	36,14
Max. der berechn.:	37,81
Diff. Min/Max. der berechn.:	1,67



7 650981 SHELL GODORF KP 2

ProID: 11659618

GW-Horizont: 19

Geländehöhe: 50,31

Kartierkennzeichen: 1

UK-Filter: 33,87

Modelleiter: 6

Mittlere Abw. berechn. Werte

zu beob.: 1,78

zu beob. zum Zeitp. :

Korrelationskoeff.: 0,21

RMSE: 2,03

Schwankungsbreite Werte

Min. der beob.: 38,22

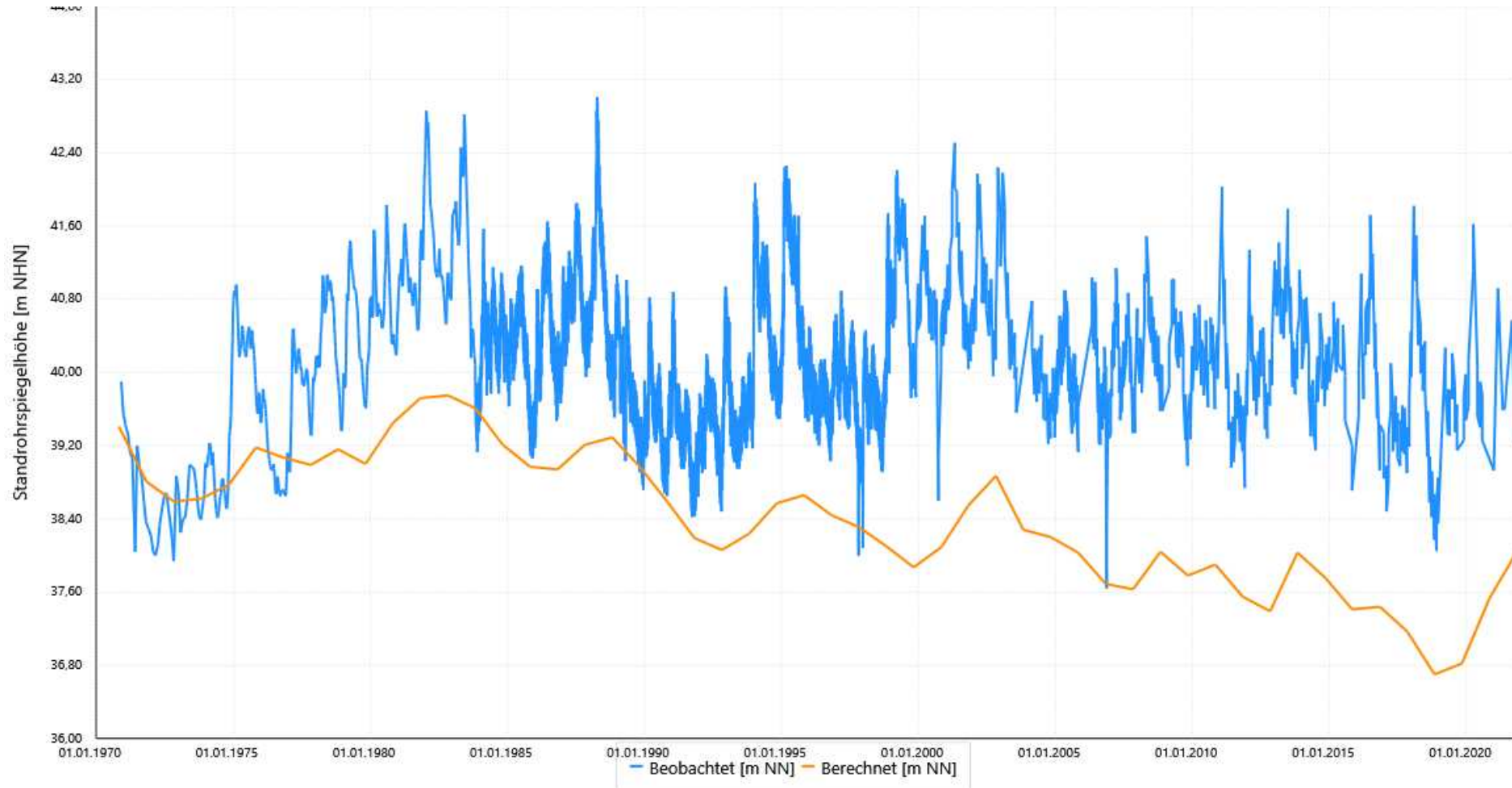
Max. der beob.: 42,76

Diff. Min/Max. der beob.: 4,54

Min. der berechn.: 36,70

Max. der berechn.: 39,75

Diff. Min/Max. der berechn.: 3,05



7 650991 SHELL GODORF KP 3

ProID: 11659633

GW-Horizont: 19

Geländehöhe: 50,38

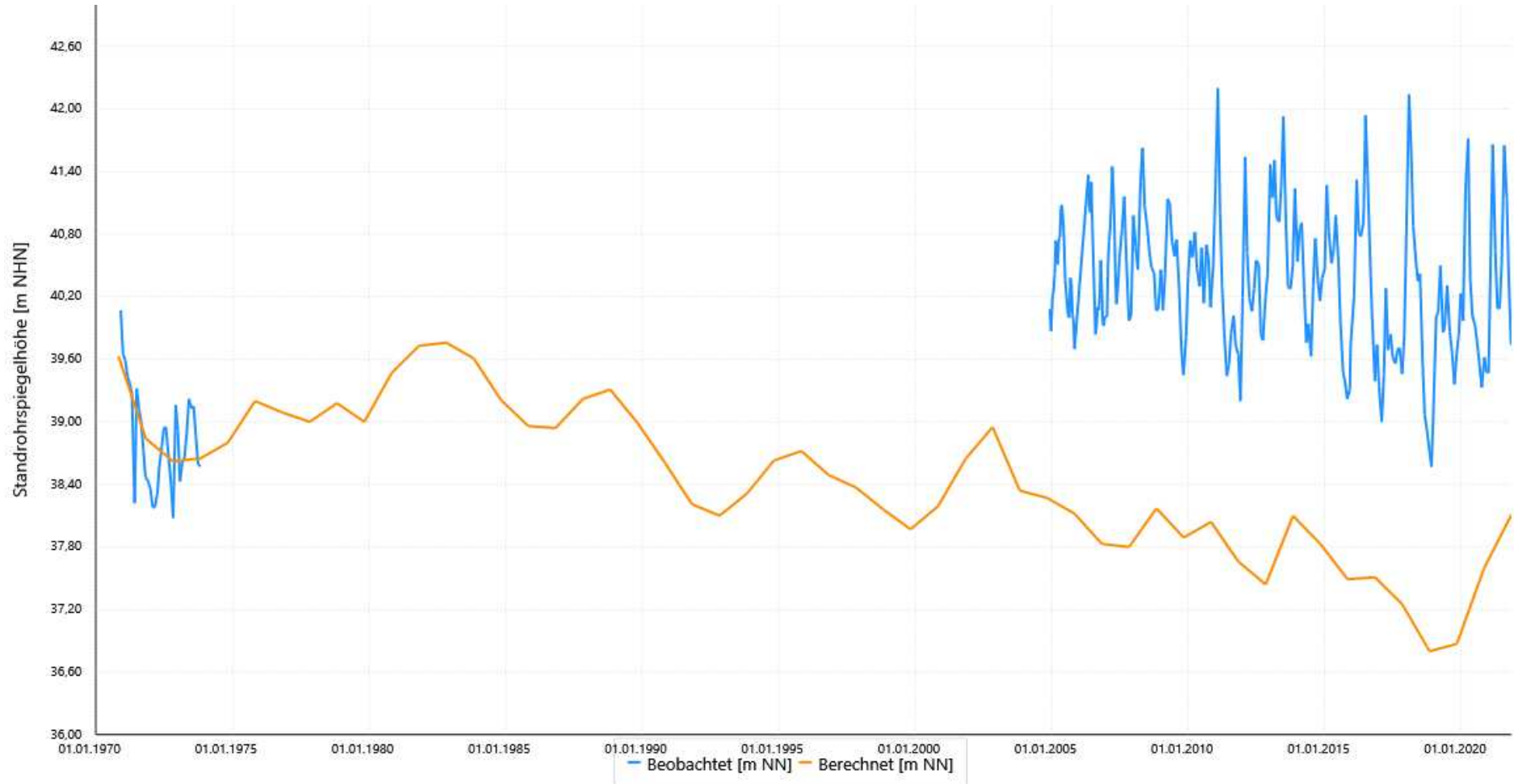
Kartierkennzeichen: 1

UK-Filter: 35,06

Modellleiter: 6

Mittlere Abw. berechn. Werte	
zu beob.:	2,27
zu beob. zum Zeitp. :	
Korrelationskoeff.:	-0,48
RMSE:	2,57

Schwankungsbreite Werte	
Min. der beob.:	38,36
Max. der beob.:	42,14
Diff. Min/Max. der beob.:	3,78
Min. der berechn.:	36,80
Max. der berechn.:	39,63
Diff. Min/Max. der berechn.:	2,83



7 651011 SHELL GODORF KP 5

ProID: 11659652

GW-Horizont: 19

Geländehöhe: 51,49

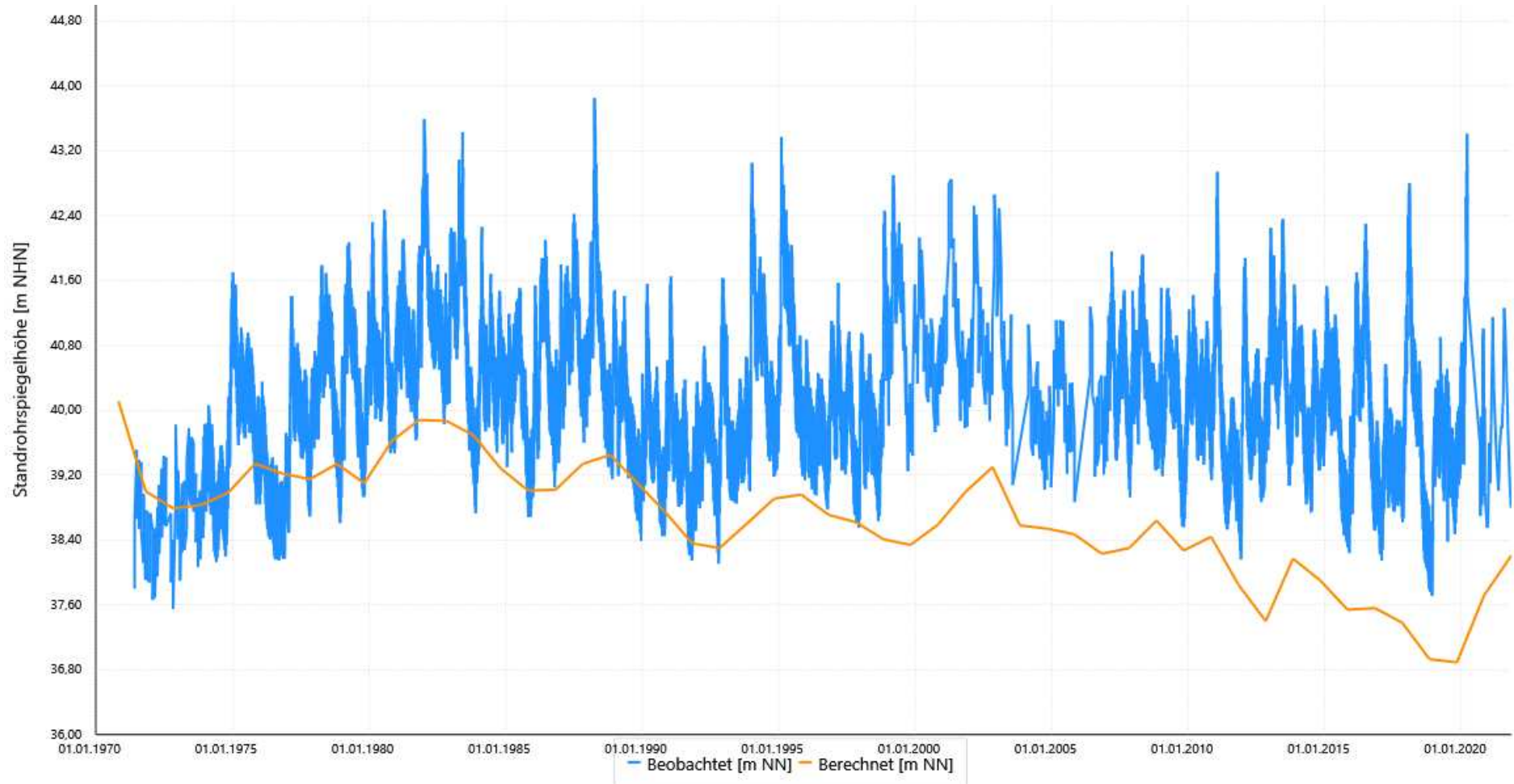
Kartierkennzeichen: 1

UK-Filter: 36,61

Modellleiter: 6

Mittlere Abw. berechn. Werte	
zu beob.:	1,78
zu beob. zum Zeitp. :	
Korrelationskoeff.:	0,07
RMSE:	2,08

Schwankungsbreite Werte	
Min. der beob.:	37,88
Max. der beob.:	43,17
Diff. Min/Max. der beob.:	5,29
Min. der berechn.:	36,89
Max. der berechn.:	40,11
Diff. Min/Max. der berechn.:	3,22



7 651041 SHELL GODORF KP 8

ProID: 11659680

GW-Horizont: 19

Geländehöhe: 50,98

Kartierkennzeichen: 1

UK-Filter: 35,76

Modelleiter: 6

Mittlere Abw. berechn. Werte

zu beob.: 2,01

zu beob. zum Zeitp. :

Korrelationskoeff.: 0,21

RMSE: 2,25

Schwankungsbreite Werte

Min. der beob.: 38,67

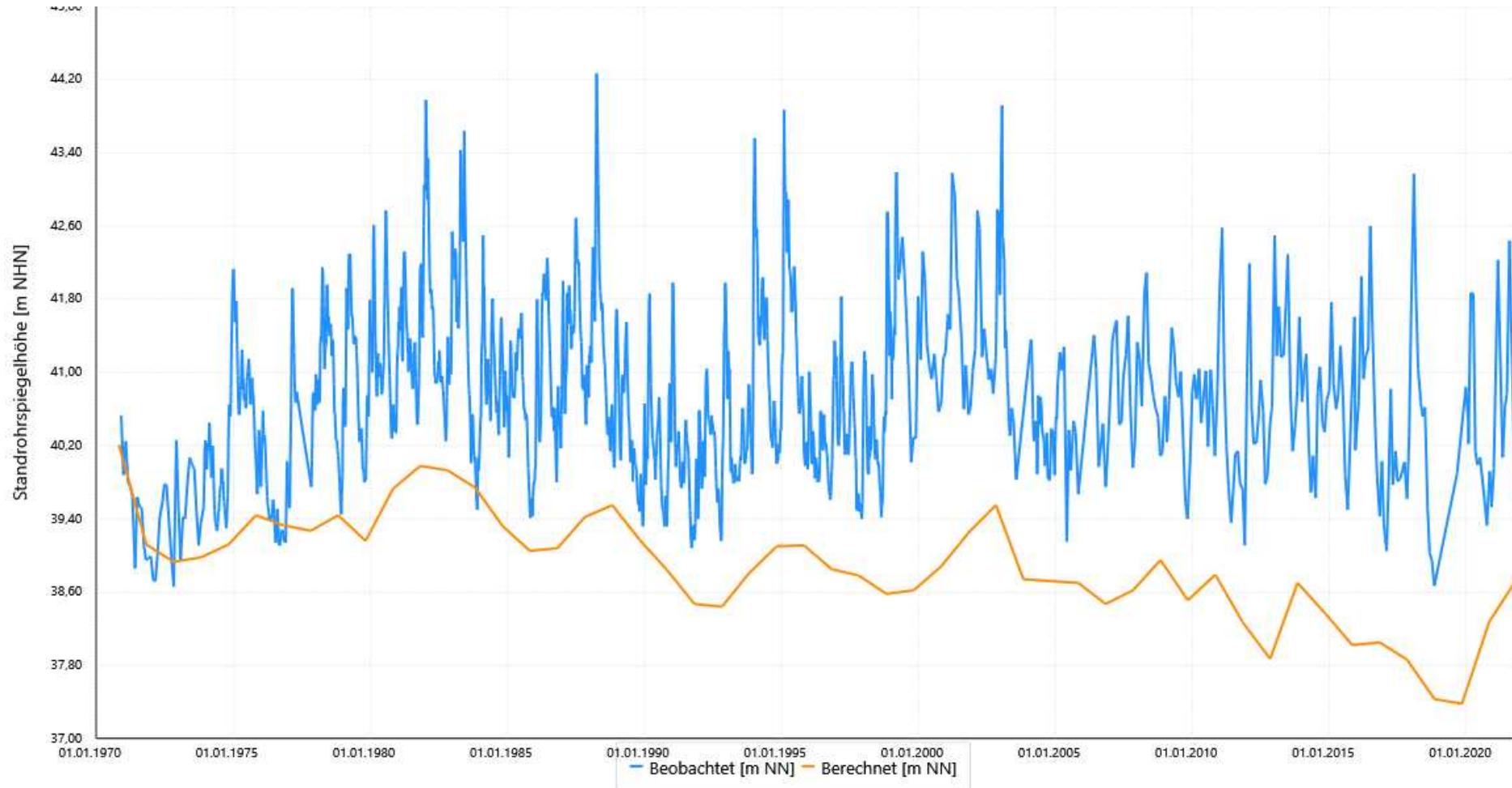
Max. der beob.: 43,22

Diff. Min/Max. der beob.: 4,55

Min. der berechn.: 37,38

Max. der berechn.: 40,21

Diff. Min/Max. der berechn.: 2,83



7 651051 SHELL GODORF KP 9

ProID: 11659690

GW-Horizont:

Geländehöhe: 52,65

Kartierkennzeichen: 1

UK-Filter: 34,07

Modellleiter: 6

Mittlere Abw. berechn. Werte

zu beob.: 2,12

zu beob. zum Zeitp. :

Korrelationskoeff.: -0,02

RMSE: 2,38

Schwankungsbreite Werte

Min. der beob.: 37,08

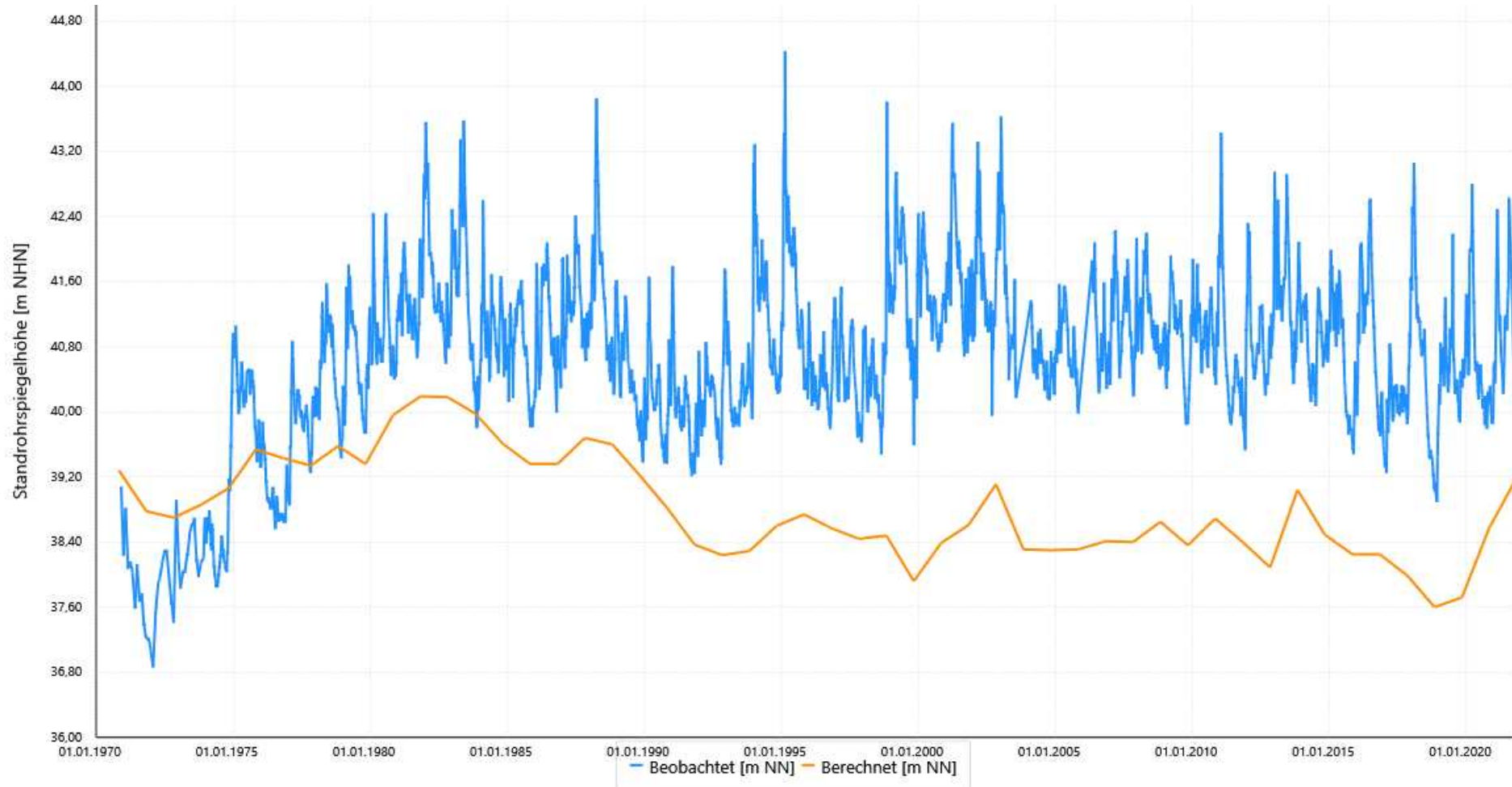
Max. der beob.: 43,06

Diff. Min/Max. der beob.: 5,98

Min. der berechn.: 37,60

Max. der berechn.: 40,19

Diff. Min/Max. der berechn.: 2,59



7 651061 SHELL GODORF KP 10

ProID: 11659697

GW-Horizont:

Geländehöhe: 52,69

Kartierkennzeichen: 1

UK-Filter: 35,50

Modellleiter: 6

Mittlere Abw. berechn. Werte

zu beob.: 2,21

zu beob. zum Zeitp. :

Korrelationskoeff.: 0,06

RMSE: 2,48

Schwankungsbreite Werte

Min. der beob.: 38,42

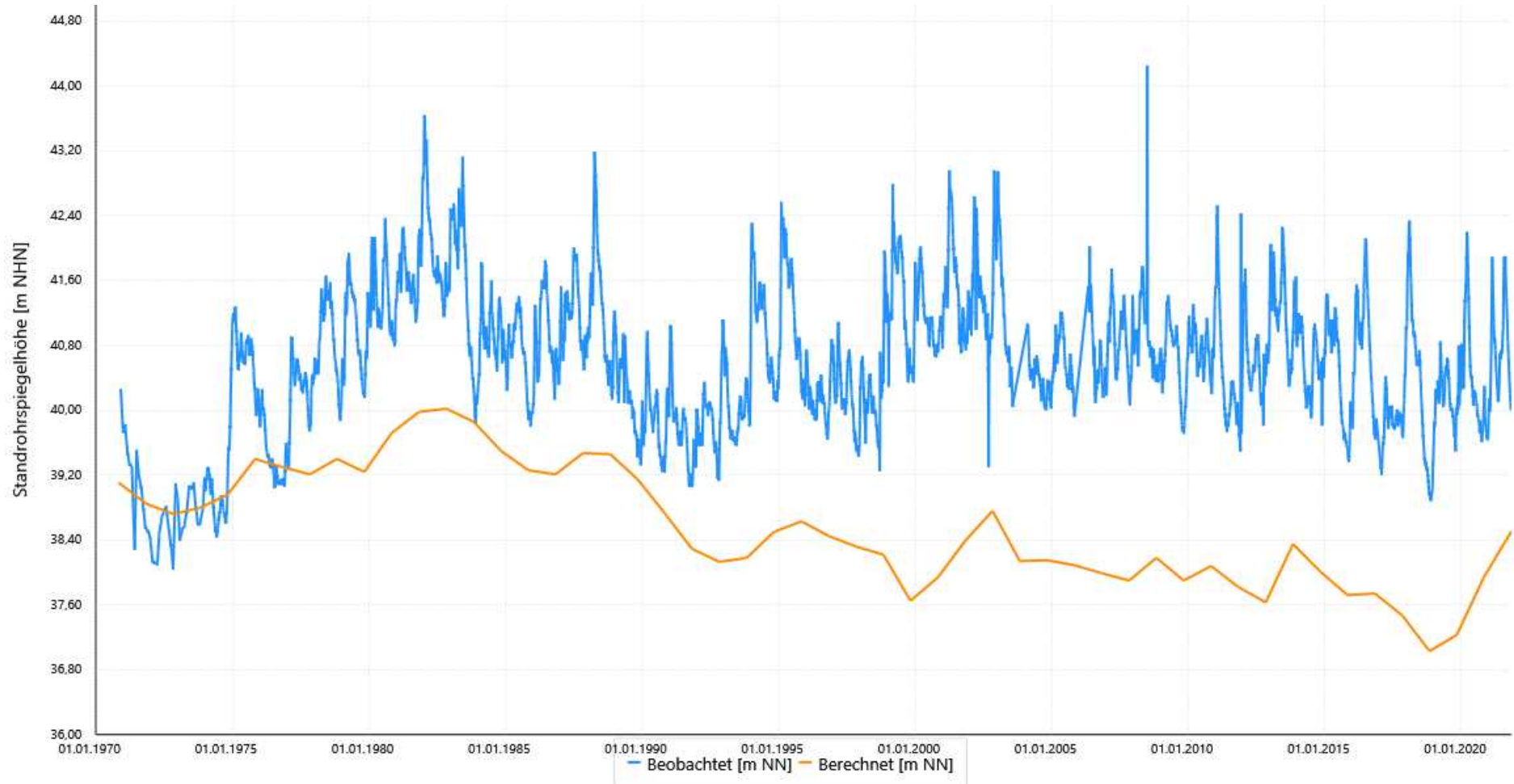
Max. der beob.: 43,19

Diff. Min/Max. der beob.: 4,77

Min. der berechn.: 37,03

Max. der berechn.: 40,02

Diff. Min/Max. der berechn.: 2,99



7 651071 SHELL GODORF KP 11

ProID: 11659706

GW-Horizont: 19

Geländehöhe: 53,53

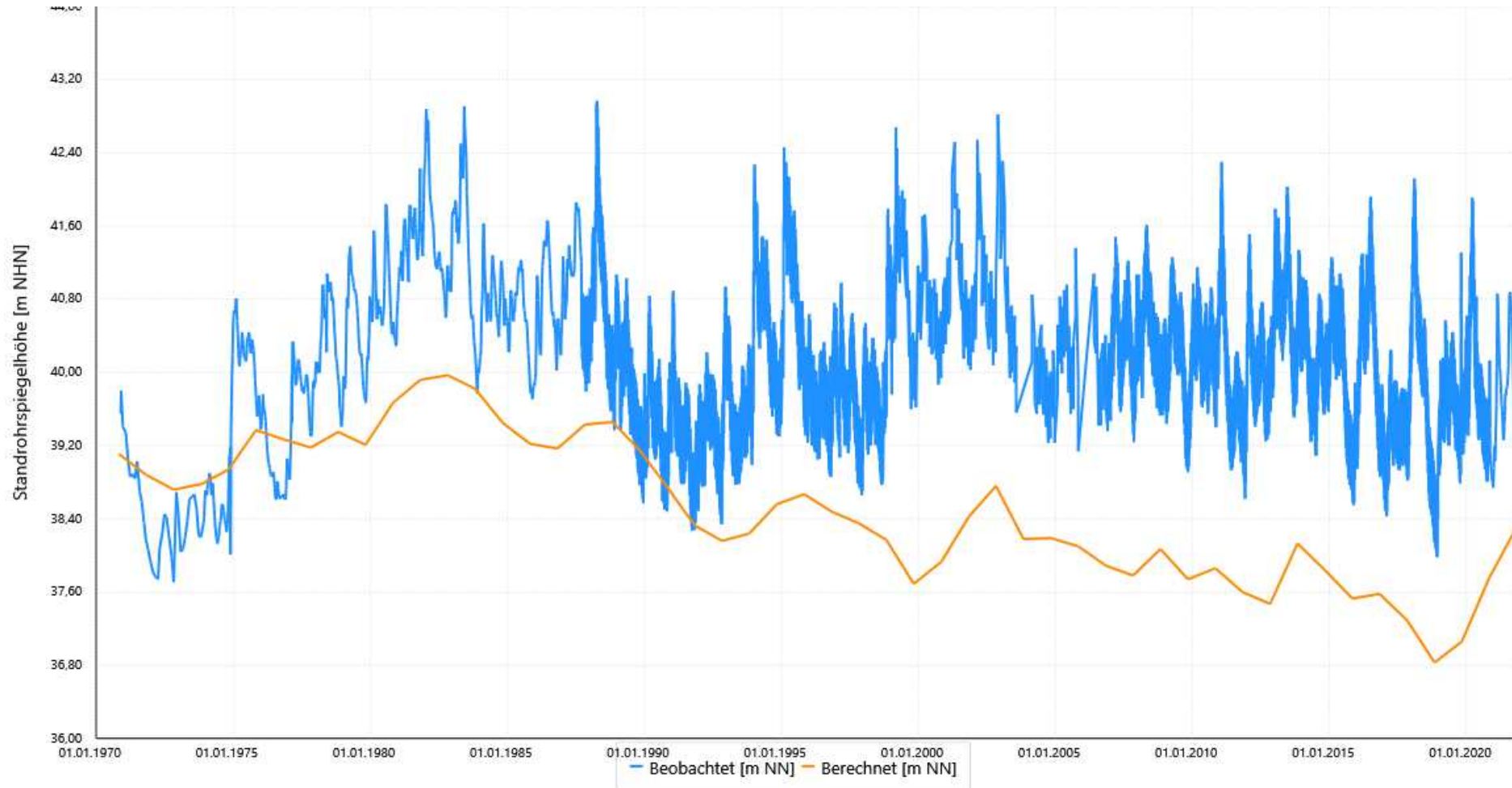
Kartierkennzeichen: 1

UK-Filter: 34,07

Modellleiter: 6

Mittlere Abw. berechn. Werte	
zu beob.:	1,76
zu beob. zum Zeitp. :	
Korrelationskoeff.:	0,13
RMSE:	2,04

Schwankungsbreite Werte	
Min. der beob.:	37,92
Max. der beob.:	42,71
Diff. Min/Max. der beob.:	4,79
Min. der berechn.:	36,83
Max. der berechn.:	39,97
Diff. Min/Max. der berechn.:	3,14



7 651361 DEGUSSA KALSCH. 1/2

ProID: 11659887

GW-Horizont: 2

Geländehöhe: 59,22

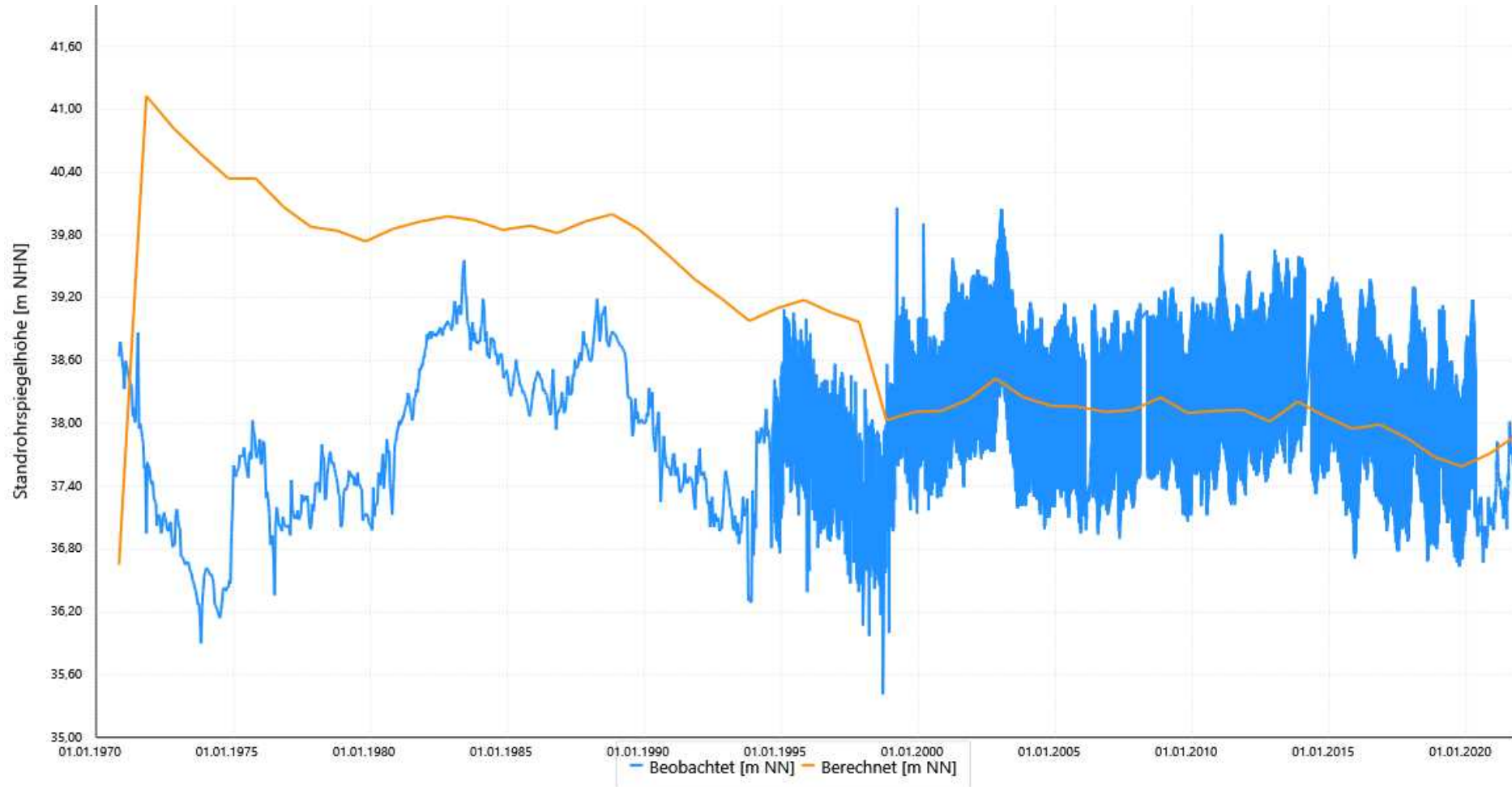
Kartierkennzeichen: 2

UK-Filter: -14,06

Modellleiter: 9

Mittlere Abw. berechn. Werte	
zu beob.:	1,44
zu beob. zum Zeitp. :	
Korrelationskoeff.:	-0,42
RMSE:	1,74

Schwankungsbreite Werte	
Min. der beob.:	36,61
Max. der beob.:	39,70
Diff. Min/Max. der beob.:	3,09
Min. der berechn.:	36,65
Max. der berechn.:	41,13
Diff. Min/Max. der berechn.:	4,48



7 651371 DEGUSSA KALSCH. 2/2

ProID: 11659896

GW-Horizont: 2

Geländehöhe: 66,09

Kartierkennzeichen: 2

UK-Filter: -7,03

Modellleiter: 9

Mittlere Abw. berechn. Werte	
zu beob.:	1,28
zu beob. zum Zeitp. :	
Korrelationskoeff.:	-0,01
RMSE:	1,47

Schwankungsbreite Werte	
Min. der beob.:	37,82
Max. der beob.:	40,63
Diff. Min/Max. der beob.:	2,81
Min. der berechn.:	37,68
Max. der berechn.:	42,92
Diff. Min/Max. der berechn.:	5,24



7 651381 DEGUSSA KALSCH. 3/2

ProID: 11659906

GW-Horizont: 2

Geländehöhe: 54,02

Kartierkennzeichen: 2

UK-Filter: -16,64

Modellleiter: 9

Mittlere Abw. berechn. Werte

zu beob.: 1,38

zu beob. zum Zeitp. :

Korrelationskoeff.: -0,58

RMSE: 1,66

Schwankungsbreite Werte

Min. der beob.: 36,21

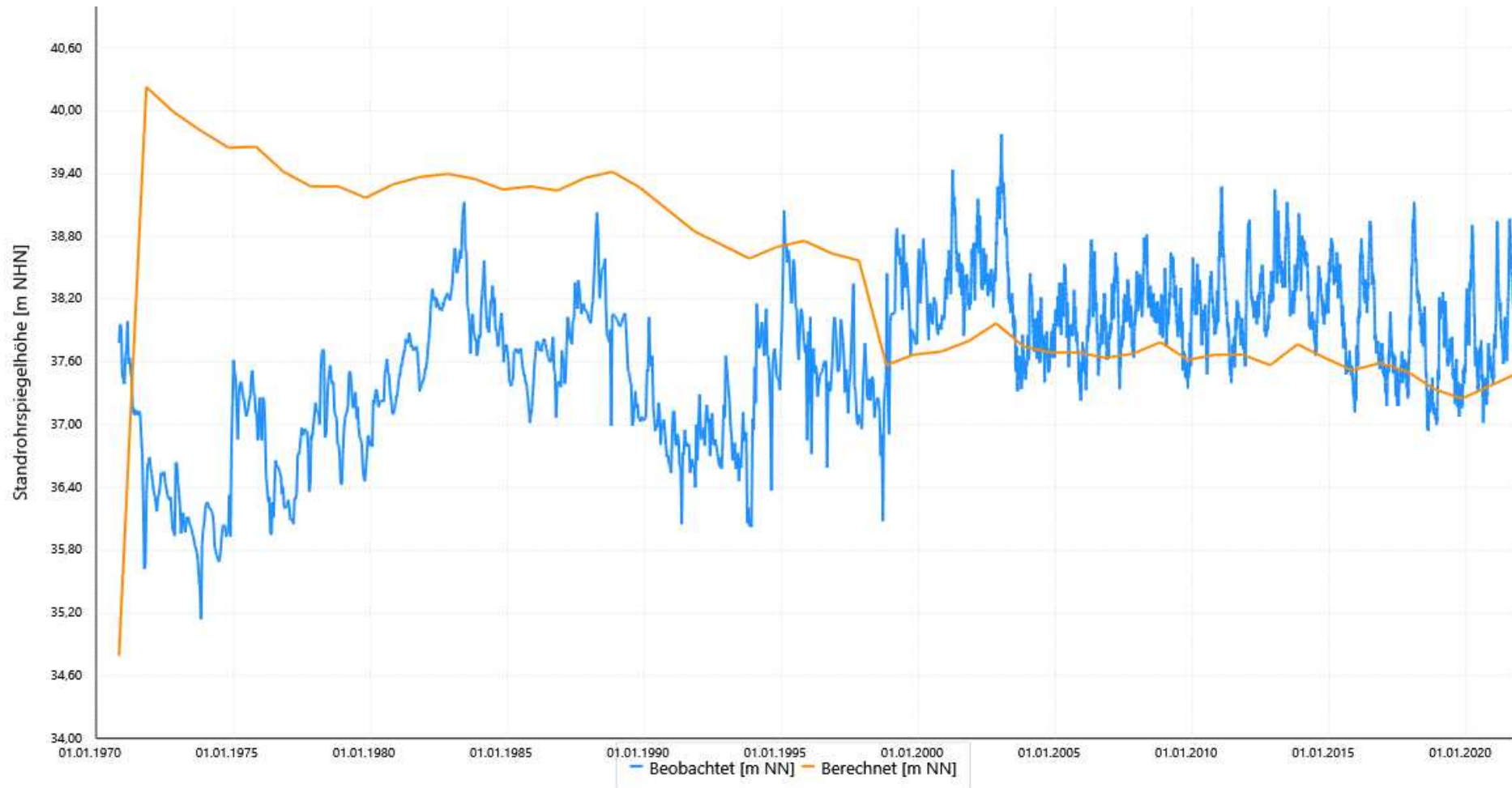
Max. der beob.: 39,29

Diff. Min/Max. der beob.: 3,08

Min. der berechn.: 34,79

Max. der berechn.: 40,23

Diff. Min/Max. der berechn.: 5,44



8 657392 WW GATZW.P 973

ProID: 10667196

GW-Horizont:

Geländehöhe: 66,81

Kartierkennzeichen: 1

UK-Filter:

Modellleiter: 1

Mittlere Abw. berechn. Werte

zu beob.: 0,47

zu beob. zum Zeitp. :

Korrelationskoeff.: 0,42

RMSE: 0,58

Schwankungsbreite Werte

Min. der beob.: 61,65

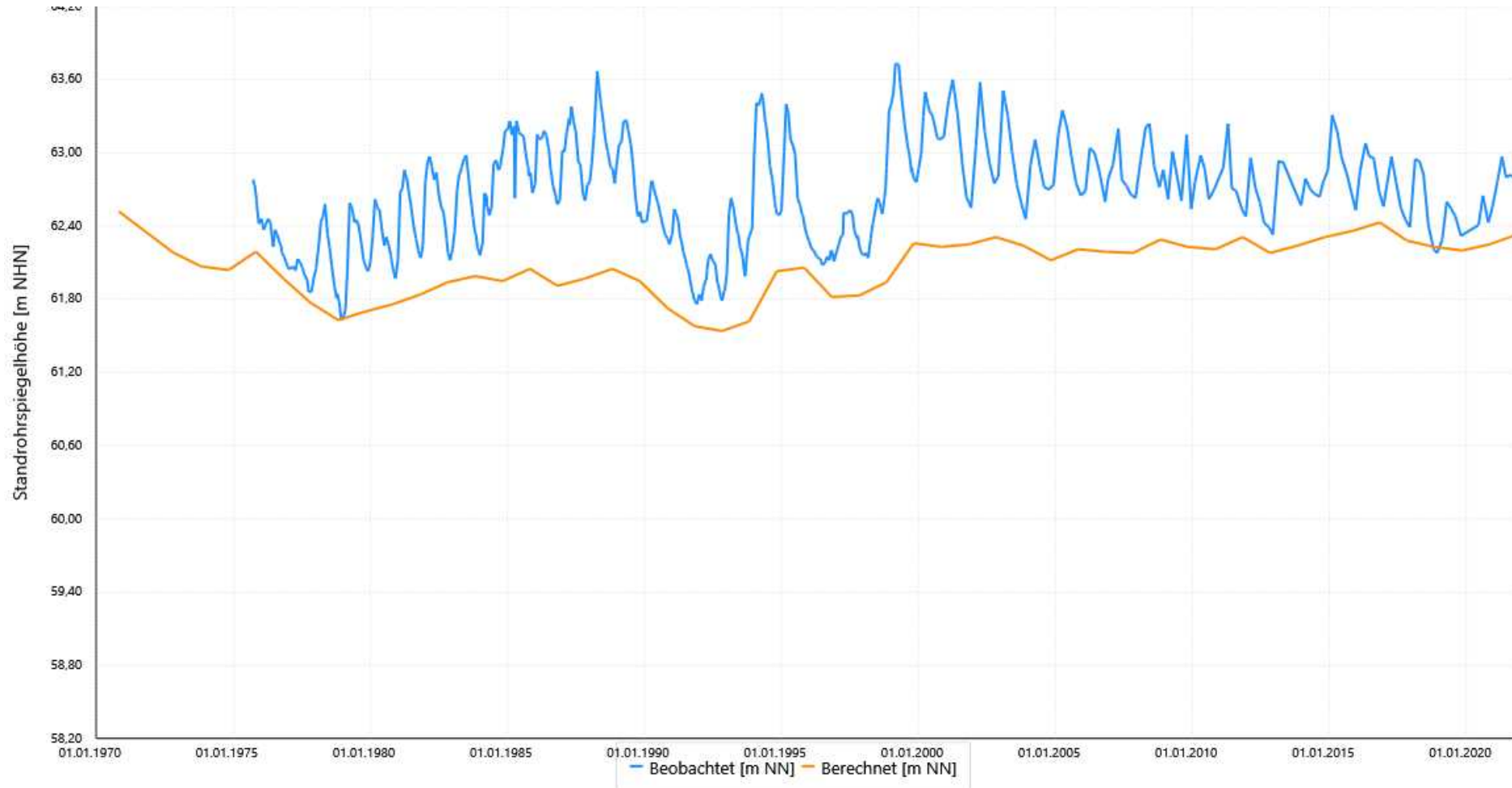
Max. der beob.: 63,40

Diff. Min/Max. der beob.: 1,75

Min. der berechn.: 61,54

Max. der berechn.: 62,43

Diff. Min/Max. der berechn.: 0,89



8 658081 WW NIEDERKR. P 2A

ProID: 10667844

GW-Horizont:

Geländehöhe: 62,87

Kartierkennzeichen: 1

UK-Filter: 42,24

Modellleiter: 1

Mittlere Abw. berechn. Werte

zu beob.: 2,45

zu beob. zum Zeitp. :

Korrelationskoeff.: 0,51

RMSE: 2,55

Schwankungsbreite Werte

Min. der beob.: 48,84

Max. der beob.: 51,74

Diff. Min/Max. der beob.:

2,90

Min. der berechn.:

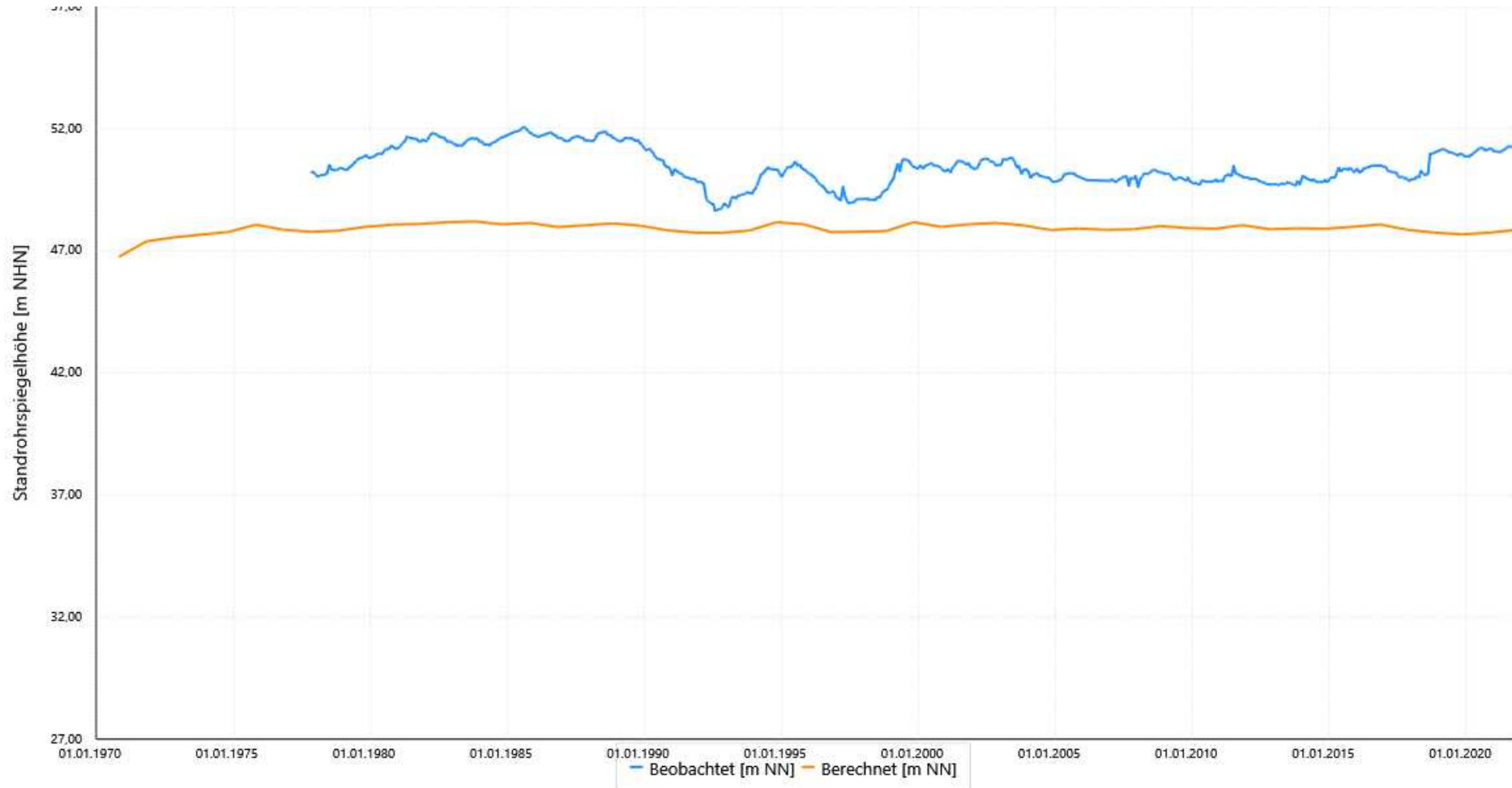
47,67

Max. der berechn.:

48,20

Diff. Min/Max. der berechn.:

0,53



8 659438 WW KALDENK. P 6A

ProID: 10670650

GW-Horizont: 16

Geländehöhe: 50,10

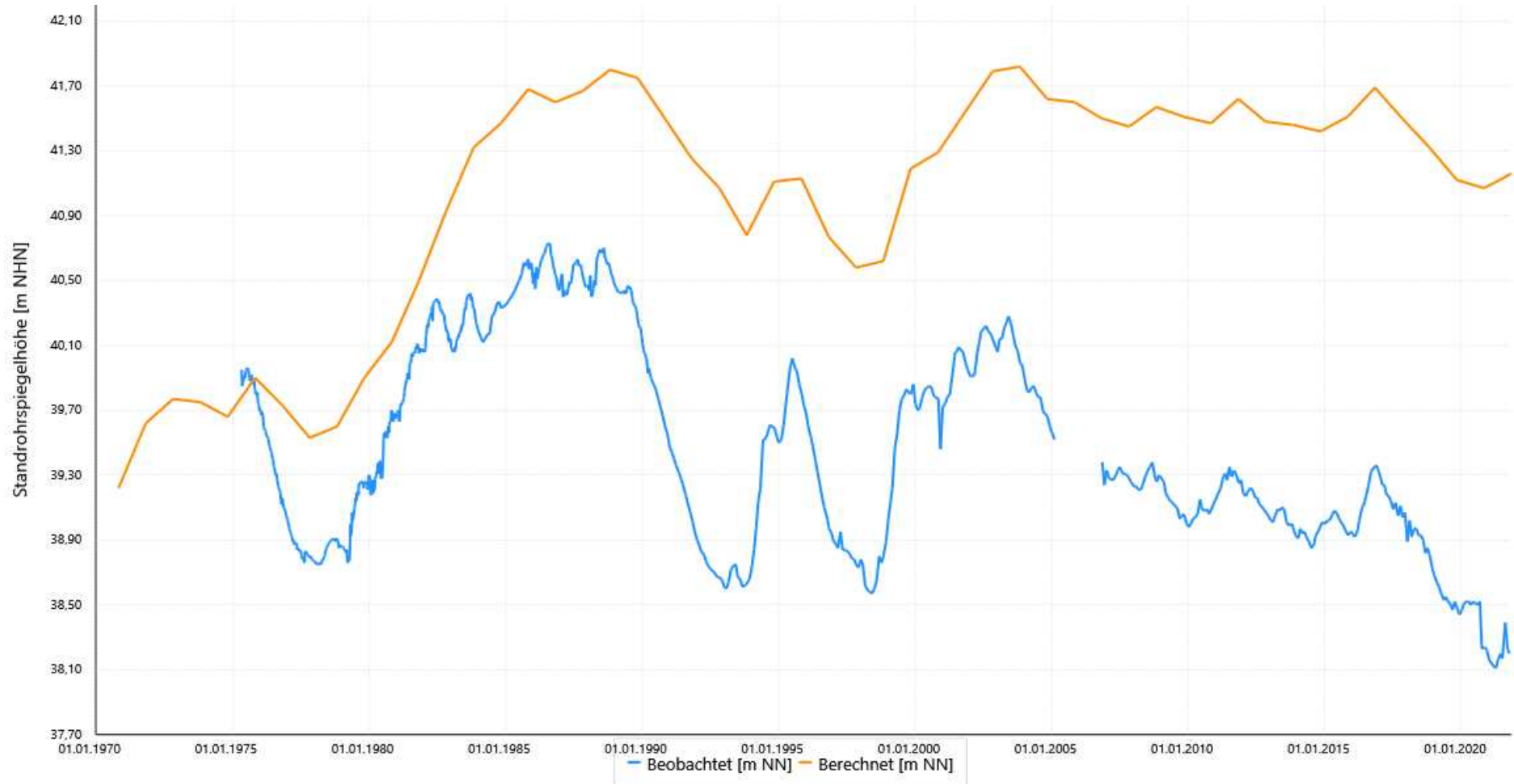
Kartierkennzeichen: 1

UK-Filter: 30,61

Modellleiter: 1

Mittlere Abw. berechn. Werte	
zu beob.:	1,77
zu beob. zum Zeitp. :	
Korrelationskoeff.:	0,31
RMSE:	1,91

Schwankungsbreite Werte	
Min. der beob.:	38,16
Max. der beob.:	40,55
Diff. Min/Max. der beob.:	2,39
Min. der berechn.:	39,53
Max. der berechn.:	41,82
Diff. Min/Max. der berechn.:	2,29



21 690401 Z. Papier Tp 2

ProID: 5621539

GW-Horizont: 10

Geländehöhe: 143,12

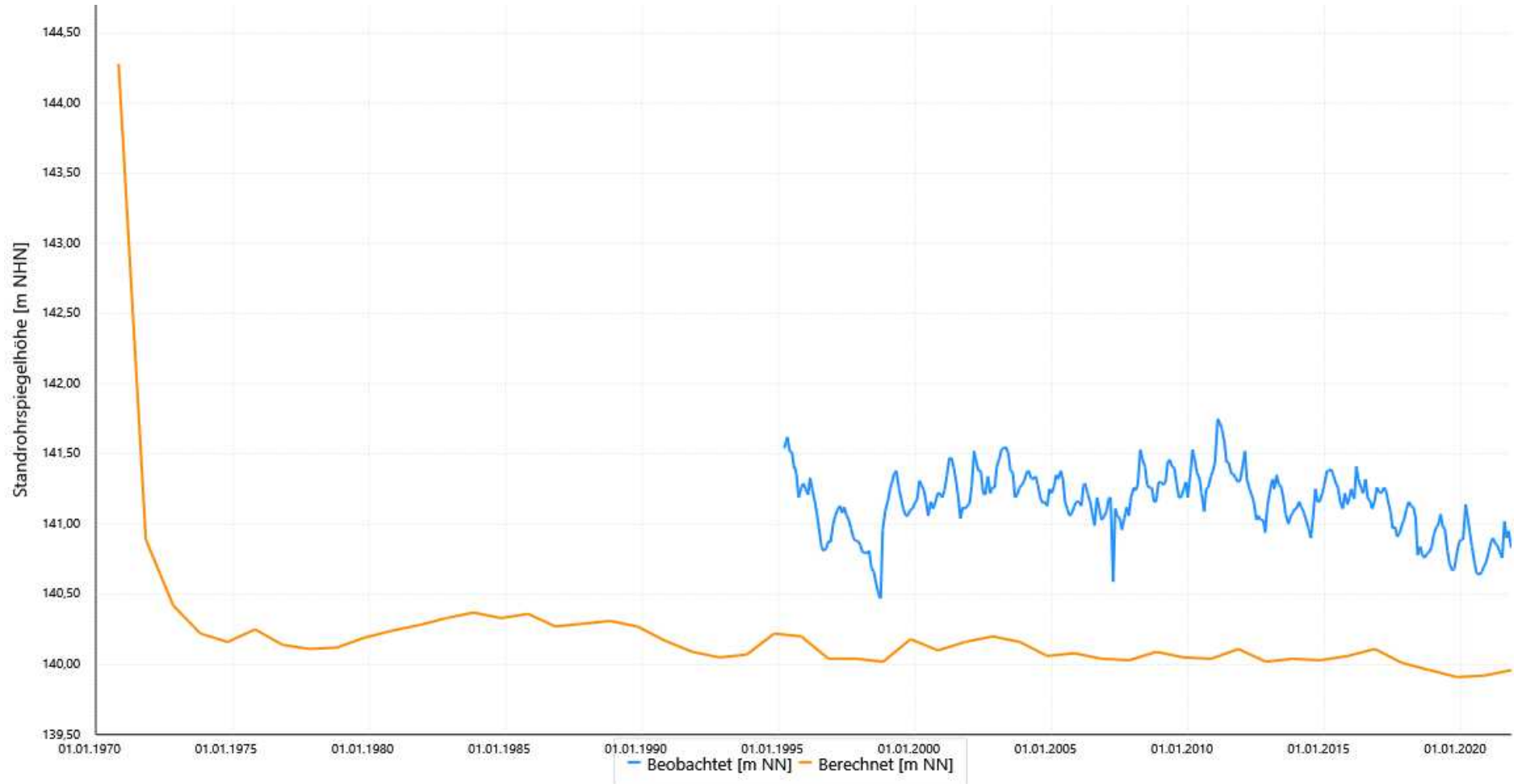
Kartierkennzeichen: 1

UK-Filter: 129,76

Modellleiter: 4

Mittlere Abw. berechn. Werte	
zu beob.:	1,14
zu beob. zum Zeitp. :	
Korrelationskoeff.:	0,52
RMSE:	1,15

Schwankungsbreite Werte	
Min. der beob.:	140,80
Max. der beob.:	141,75
Diff. Min/Max. der beob.:	0,95
Min. der berechn.:	139,91
Max. der berechn.:	140,20
Diff. Min/Max. der berechn.:	0,29



21 690402 Z. Papier Tp 2

ProID: 5621540

GW-Horizont: 9B

Geländehöhe: 143,12

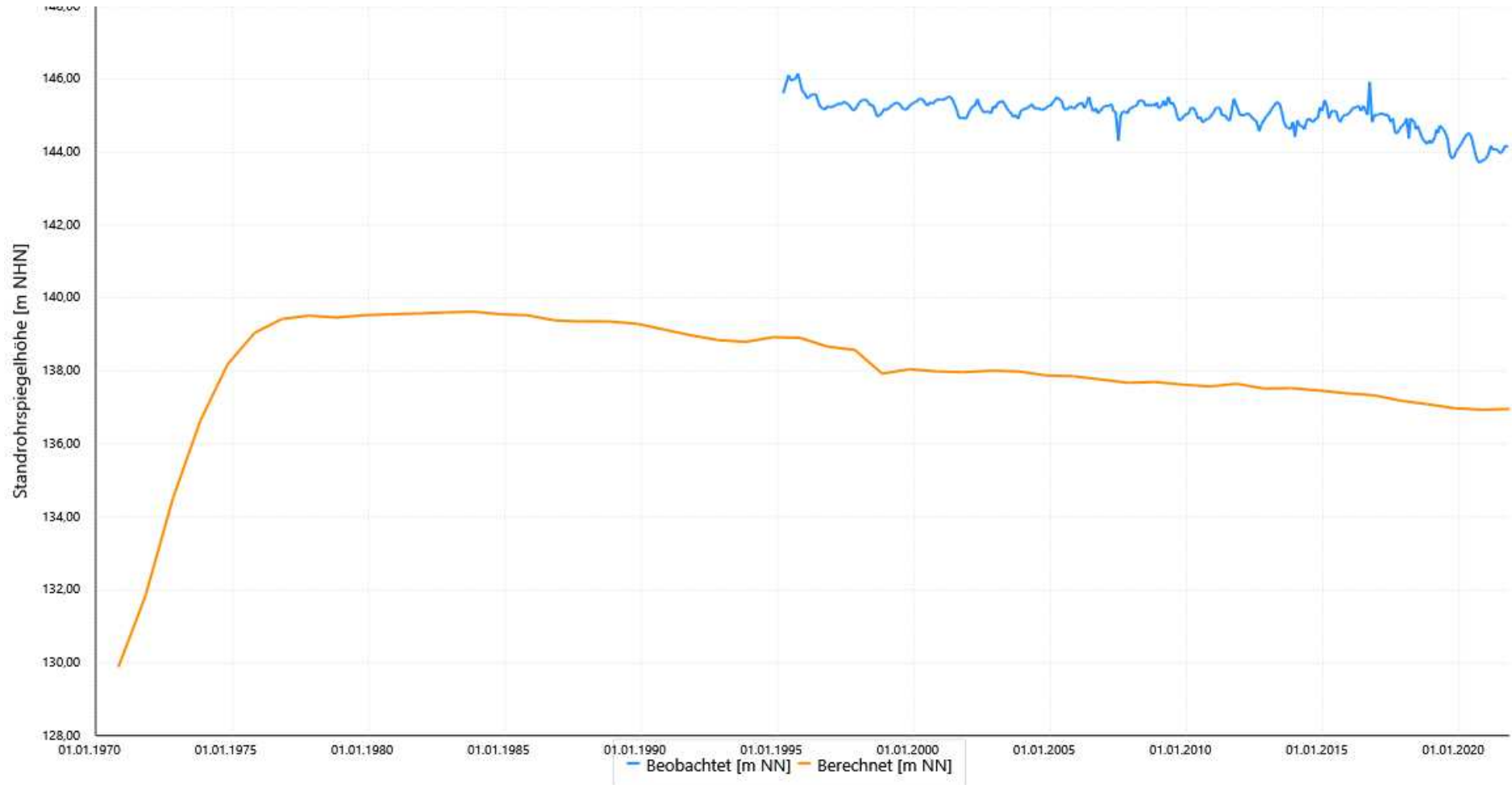
Kartierkennzeichen: 9B

UK-Filter: 91,03

Modellleiter: 6

Mittlere Abw. berechn. Werte	
zu beob.:	7,35
zu beob. zum Zeitp. :	
Korrelationskoeff.:	0,75
RMSE:	7,36

Schwankungsbreite Werte	
Min. der beob.:	143,90
Max. der beob.:	145,48
Diff. Min/Max. der beob.:	1,58
Min. der berechn.:	136,94
Max. der berechn.:	138,91
Diff. Min/Max. der berechn.:	1,97



21 690403 Z. Papier Tp 2

ProID: 5621541

GW-Horizont: 7A

Geländehöhe: 143,12

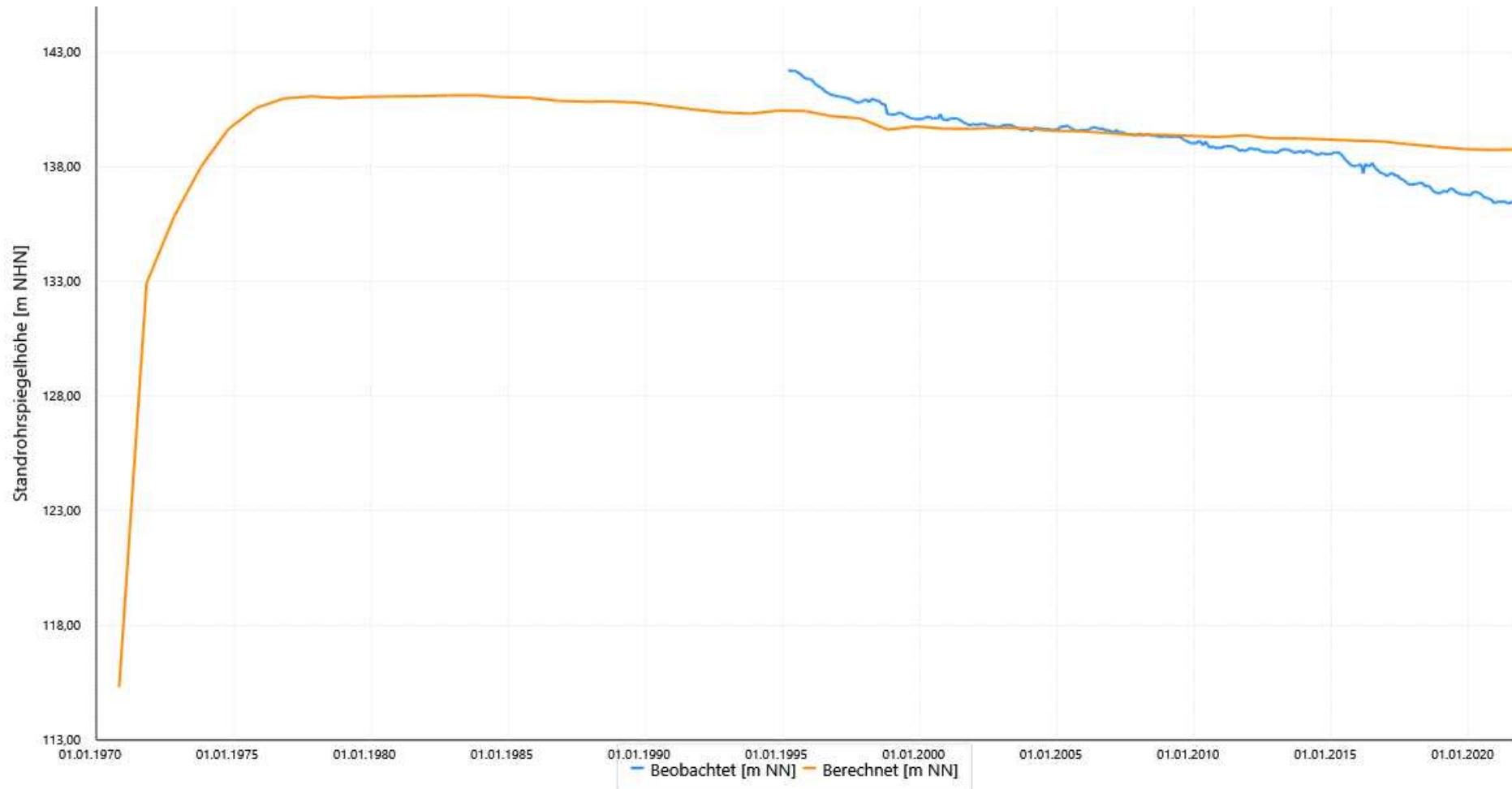
Kartierkennzeichen: 7A

UK-Filter: 20,63

Modellleiter: 7

Mittlere Abw. berechn. Werte	
zu beob.:	0,77
zu beob. zum Zeitp. :	
Korrelationskoeff.:	0,97
RMSE:	1,05

Schwankungsbreite Werte	
Min. der beob.:	136,46
Max. der beob.:	141,81
Diff. Min/Max. der beob.:	5,35
Min. der berechn.:	138,75
Max. der berechn.:	140,44
Diff. Min/Max. der berechn.:	1,69



21 690412 Z. Papier Tp 3

ProID: 5621543

GW-Horizont: 9B

Geländehöhe: 155,64

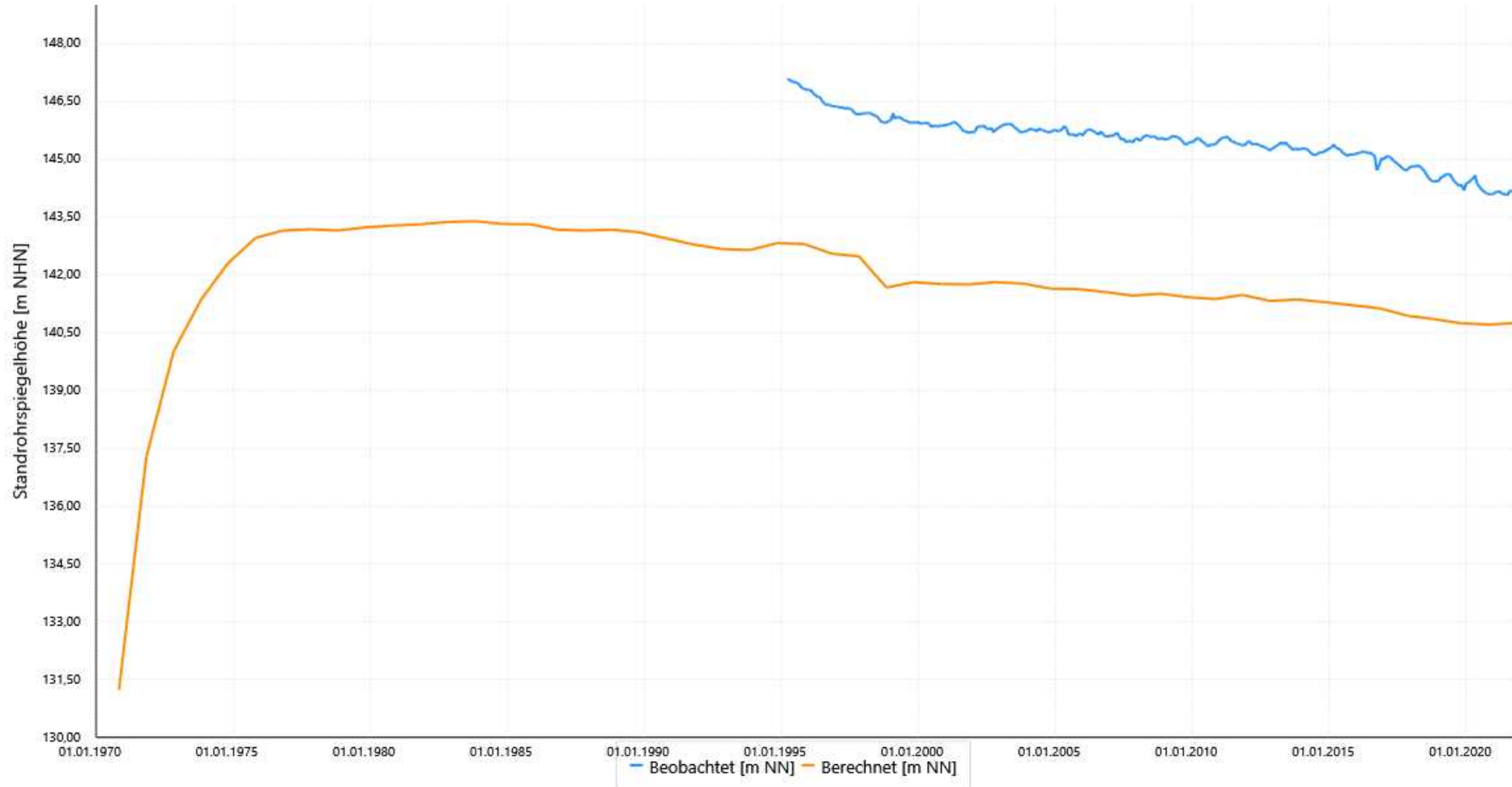
Kartierkennzeichen: 9B

UK-Filter: 100,46

Modellleiter: 6

Mittlere Abw. berechn. Werte	
zu beob.:	3,94
zu beob. zum Zeitp. :	
Korrelationskoeff.:	0,96
RMSE:	3,95

Schwankungsbreite Werte	
Min. der beob.:	144,15
Max. der beob.:	146,79
Diff. Min/Max. der beob.:	2,64
Min. der berechn.:	140,71
Max. der berechn.:	142,80
Diff. Min/Max. der berechn.:	2,09



28 800061

ProID: 5542583

Mittlere Abw. berechn. Werte	
zu beob.:	1,39
zu beob. zum Zeitp. :	
Korrelationskoeff.:	-0,22
RMSE:	1,46

Schwankungsbreite Werte	
Min. der beob.:	73,87
Max. der beob.:	75,85
Diff. Min/Max. der beob.:	1,98
Min. der berechn.:	75,64
Max. der berechn.:	76,35
Diff. Min/Max. der berechn.:	0,71

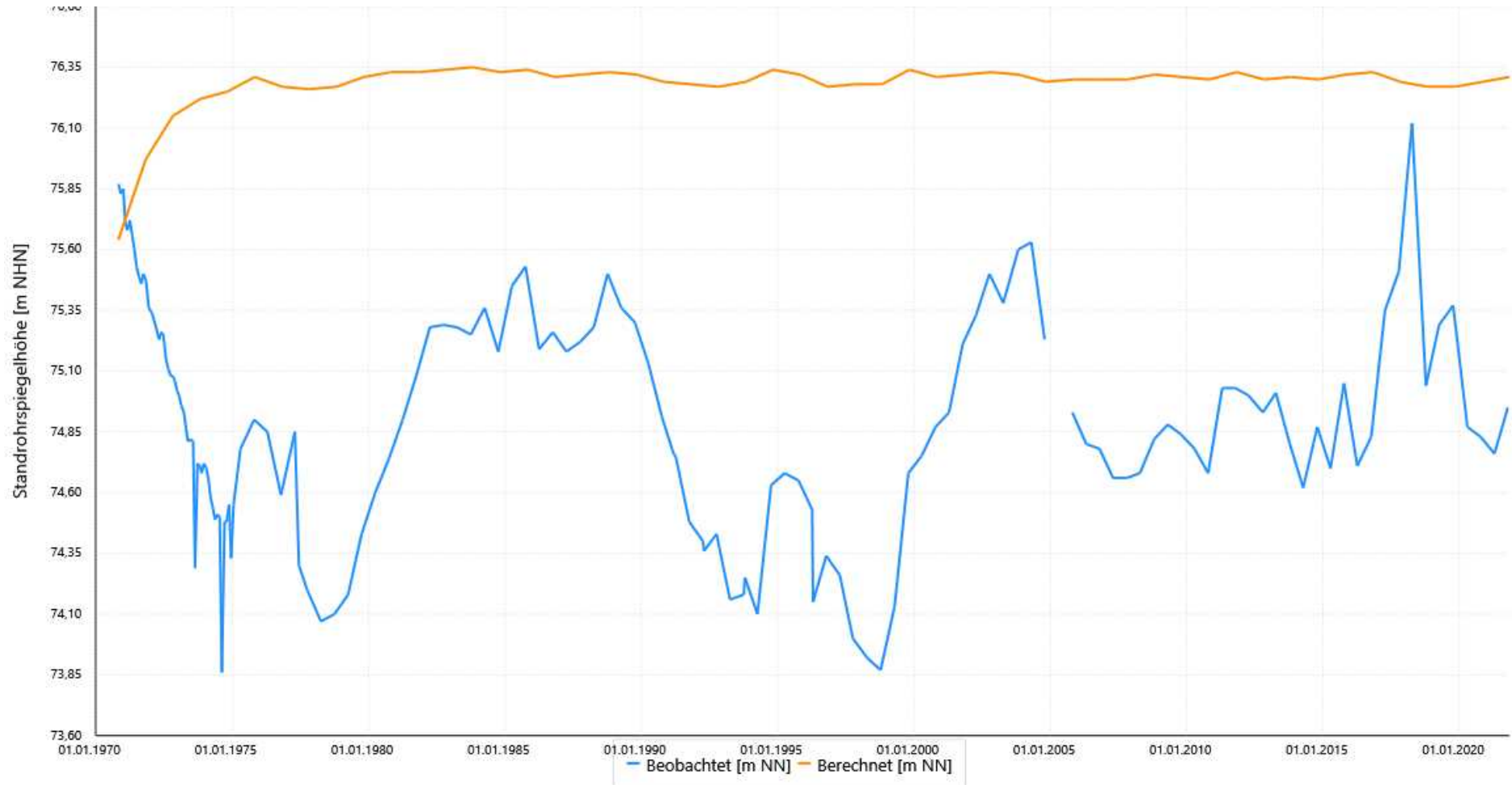
GW-Horizont: 6D

Geländehöhe: 94,28

Kartierkennzeichen: 1

UK-Filter: 71,46

Modelleiter: 6



28 800271

ProID: 5553872

GW-Horizont: 1

Geländehöhe: 74,43

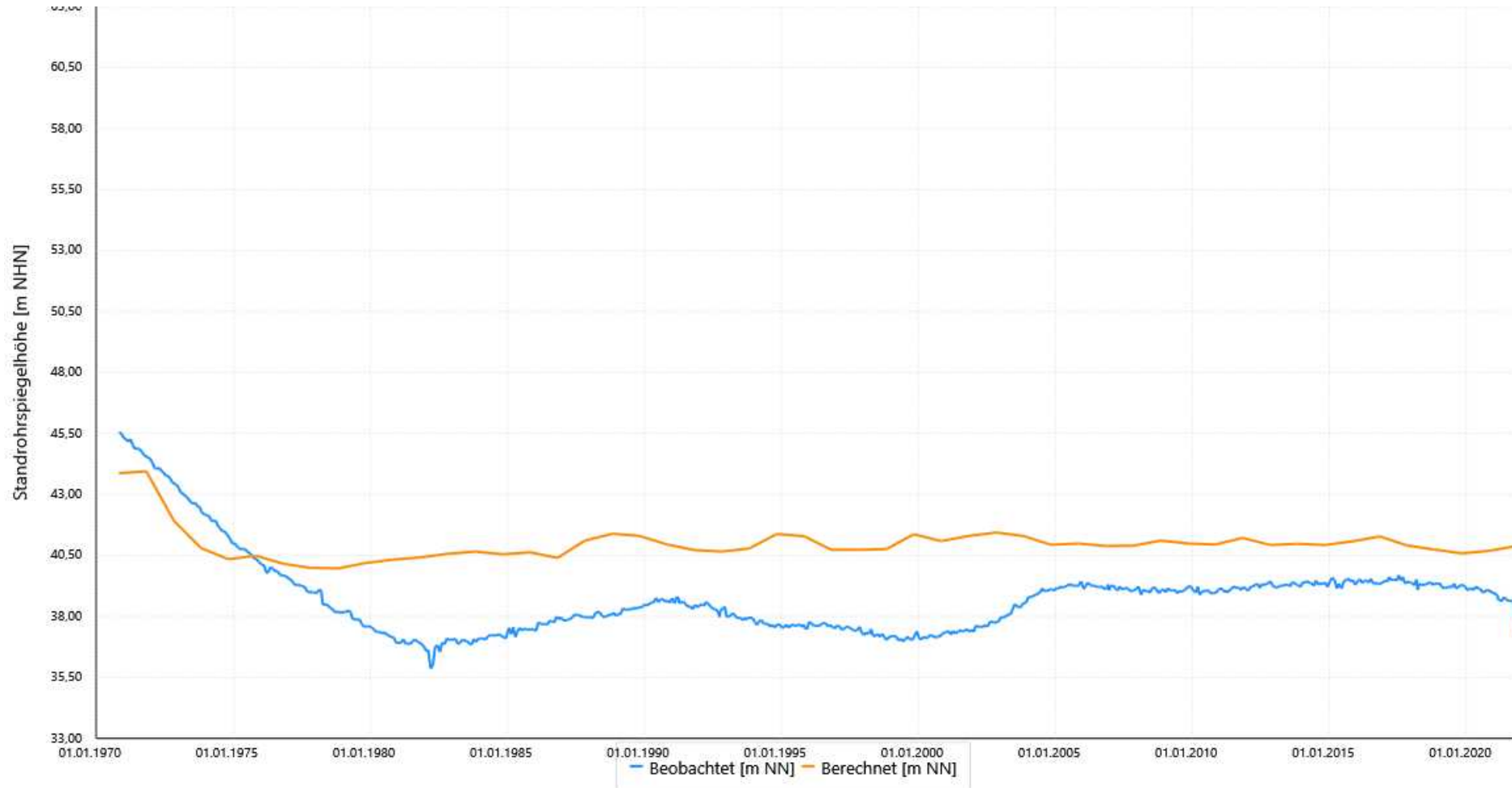
Kartierkennzeichen: 1

UK-Filter: 29,01

Modelleiter: 6

Mittlere Abw. berechn. Werte	
zu beob.:	2,33
zu beob. zum Zeitp. :	
Korrelationskoeff.:	0,66
RMSE:	2,53

Schwankungsbreite Werte	
Min. der beob.:	36,58
Max. der beob.:	45,31
Diff. Min/Max. der beob.:	8,73
Min. der berechn.:	39,97
Max. der berechn.:	43,95
Diff. Min/Max. der berechn.:	3,98



21 800671

ProID: 5542726

GW-Horizont: 11D

Geländehöhe: 56,80

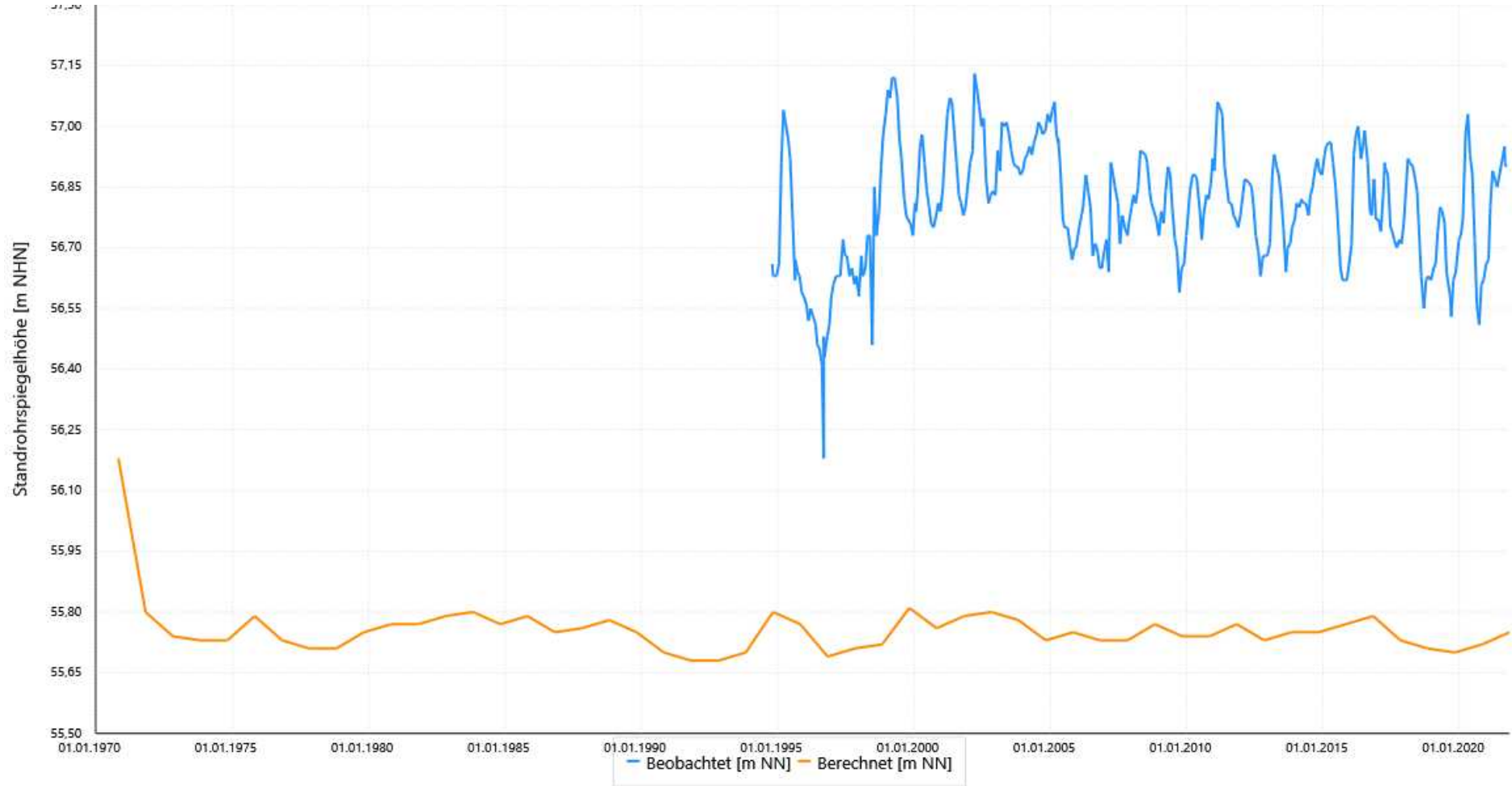
Kartierkennzeichen: 1

UK-Filter: 53,03

Modellleiter: 1

Mittlere Abw. berechn. Werte	
zu beob.:	1,05
zu beob. zum Zeitp. :	
Korrelationskoeff.:	0,16
RMSE:	1,05

Schwankungsbreite Werte	
Min. der beob.:	56,56
Max. der beob.:	57,09
Diff. Min/Max. der beob.:	0,53
Min. der berechn.:	55,69
Max. der berechn.:	55,81
Diff. Min/Max. der berechn.:	0,12



27 800711

ProID: 5546563

GW-Horizont:

Geländehöhe: 97,80

Kartierkennzeichen: 5

UK-Filter: 27,92

Modellleiter: 8

Mittlere Abw. berechn. Werte

zu beob.: 13,68

zu beob. zum Zeitp. :

Korrelationskoeff.: 0,16

RMSE: 13,70

Schwankungsbreite Werte

Min. der beob.: 40,22

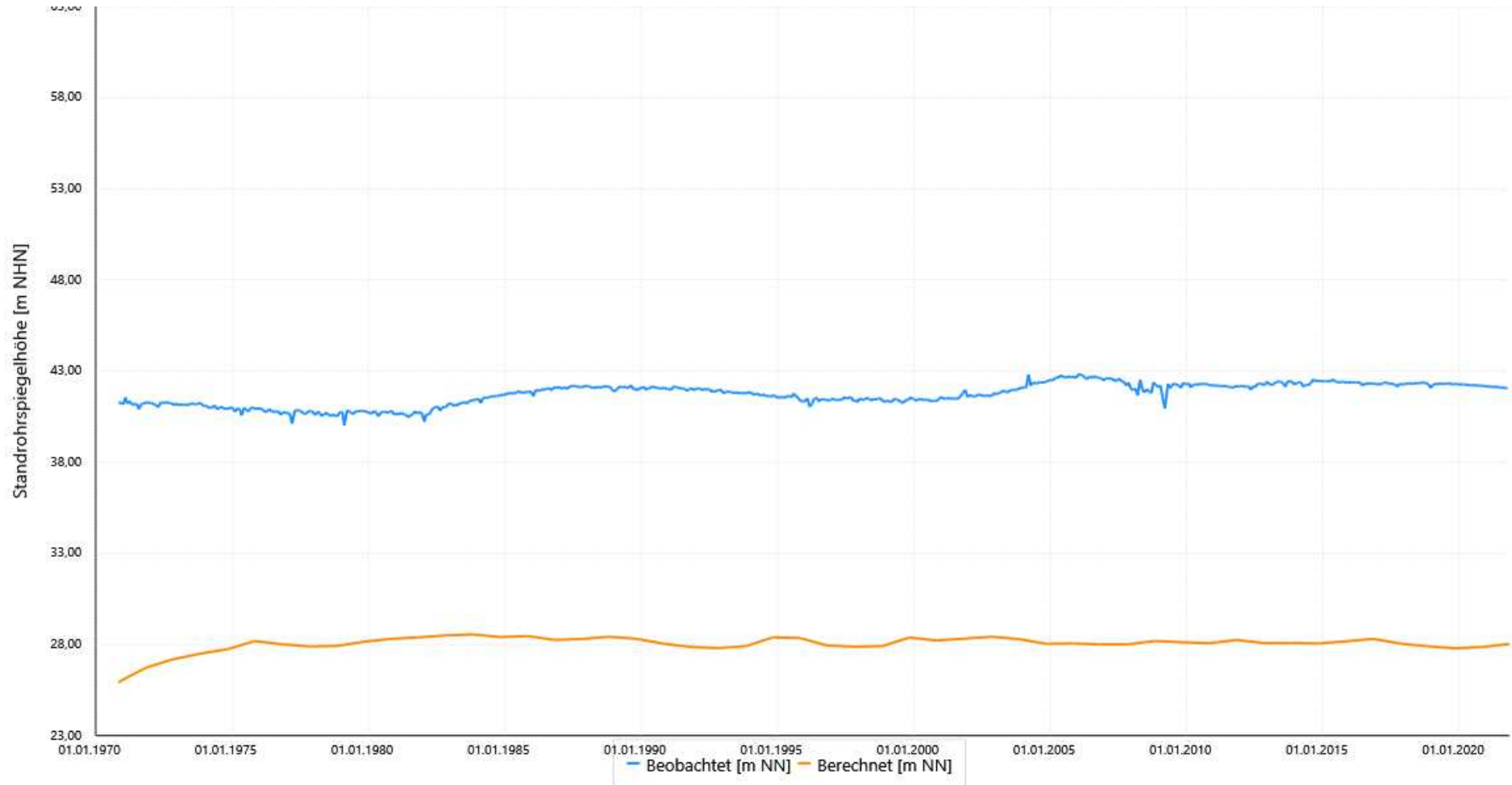
Max. der beob.: 42,84

Diff. Min/Max. der beob.: 2,62

Min. der berechn.: 25,93

Max. der berechn.: 28,55

Diff. Min/Max. der berechn.: 2,62



28 802911

ProID: 5544326

GW-Horizont: 5

Geländehöhe: 62,65

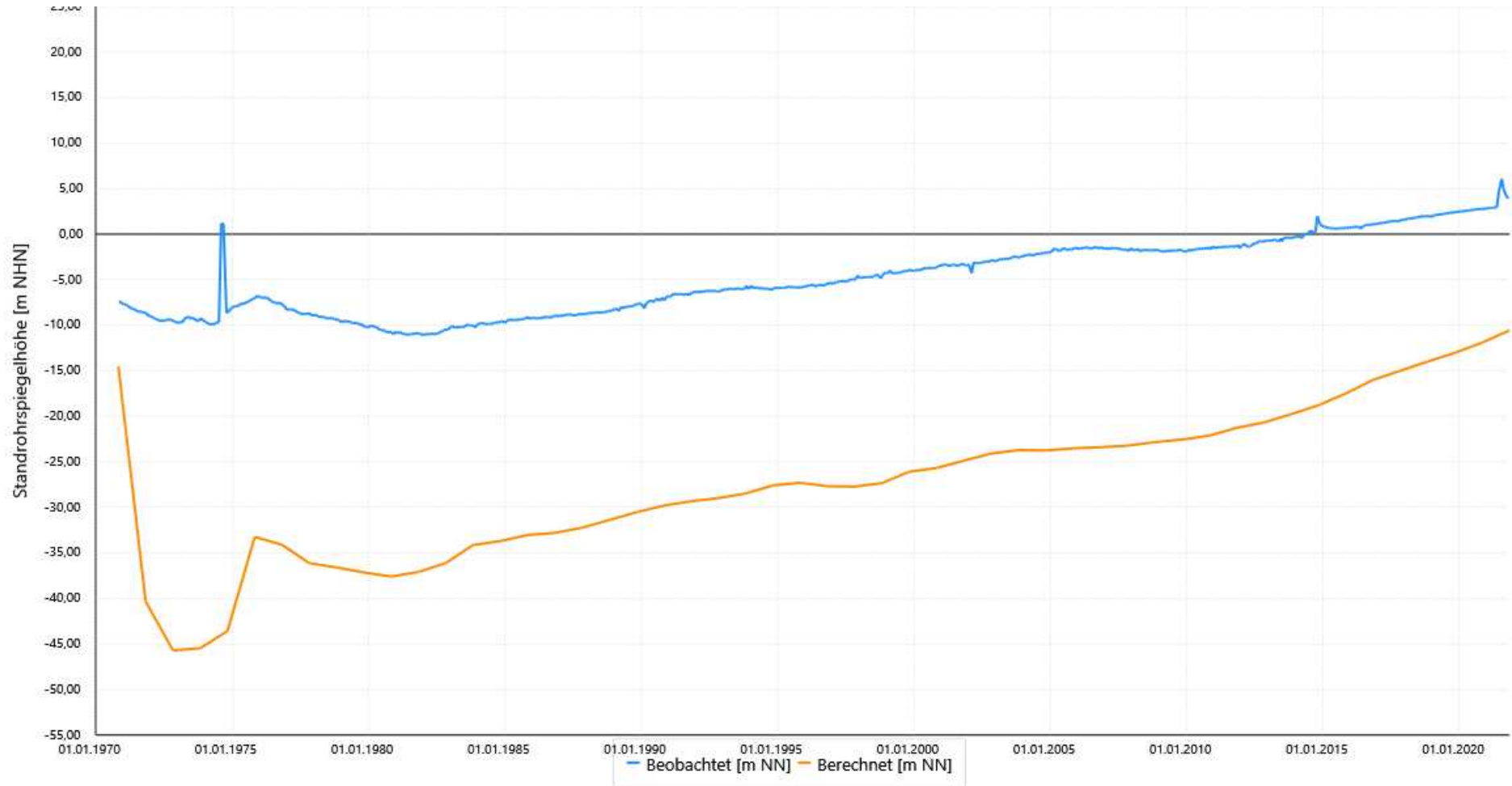
Kartierkennzeichen: 1

UK-Filter: -31,34

Modellleiter: 11

Mittlere Abw. berechn. Werte	
zu beob.:	22,60
zu beob. zum Zeitp. :	
Korrelationskoeff.:	0,90
RMSE:	23,17

Schwankungsbreite Werte	
Min. der beob.:	-11,10
Max. der beob.:	3,63
Diff. Min/Max. der beob.:	14,73
Min. der berechn.:	-45,70
Max. der berechn.:	-10,57
Diff. Min/Max. der berechn.:	35,13



28 803811

ProID: 5543941

GW-Horizont: 5

Geländehöhe: 53,40

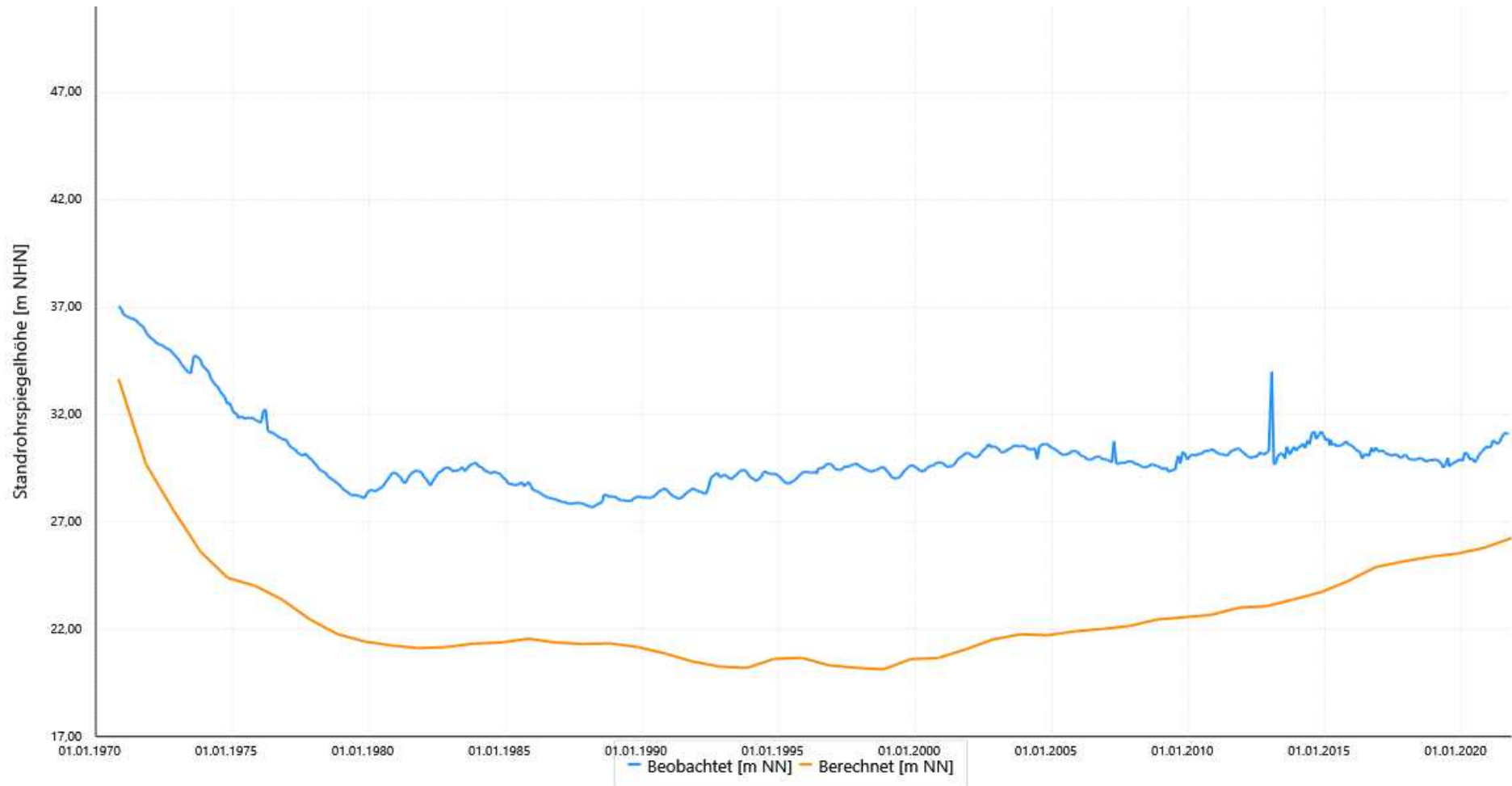
Kartierkennzeichen: 1

UK-Filter: 27,47

Modellleiter: 3

Mittlere Abw. berechn. Werte	
zu beob.:	7,42
zu beob. zum Zeitp. :	
Korrelationskoeff.:	0,82
RMSE:	7,57

Schwankungsbreite Werte	
Min. der beob.:	27,73
Max. der beob.:	36,65
Diff. Min/Max. der beob.:	8,92
Min. der berechn.:	20,13
Max. der berechn.:	33,66
Diff. Min/Max. der berechn.:	13,53



28 804281

ProID: 5543559

GW-Horizont: 18

Geländehöhe: 48,50

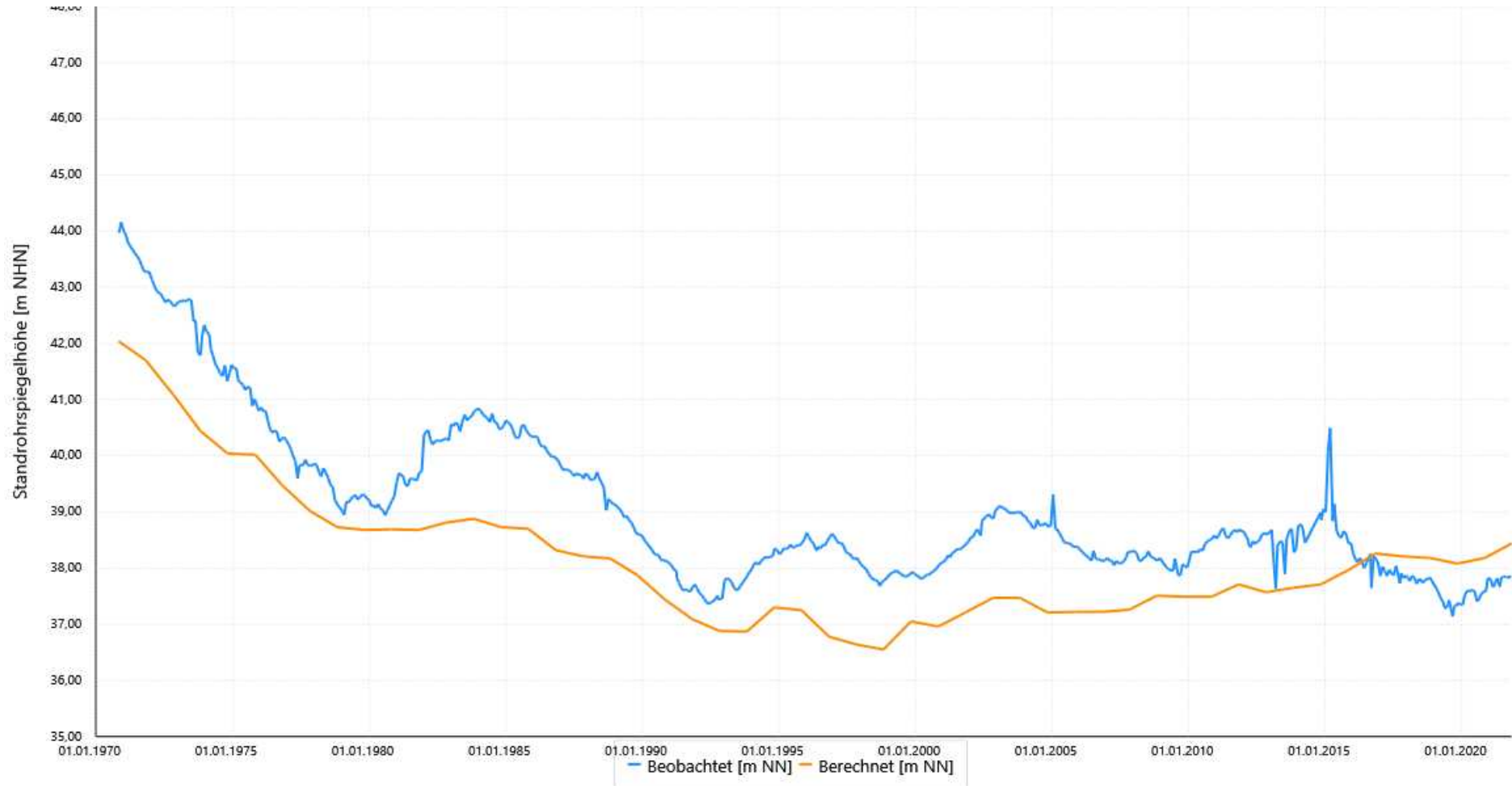
Kartierkennzeichen: 1

UK-Filter: 34,66

Modellleiter: 2

Mittlere Abw. berechn. Werte	
zu beob.:	1,10
zu beob. zum Zeitp. :	
Korrelationskoeff.:	0,89
RMSE:	1,20

Schwankungsbreite Werte	
Min. der beob.:	37,35
Max. der beob.:	44,00
Diff. Min/Max. der beob.:	6,65
Min. der berechn.:	36,55
Max. der berechn.:	42,04
Diff. Min/Max. der berechn.:	5,49



28 804891

ProID: 5543365

GW-Horizont: 5

Geländehöhe: 63,20

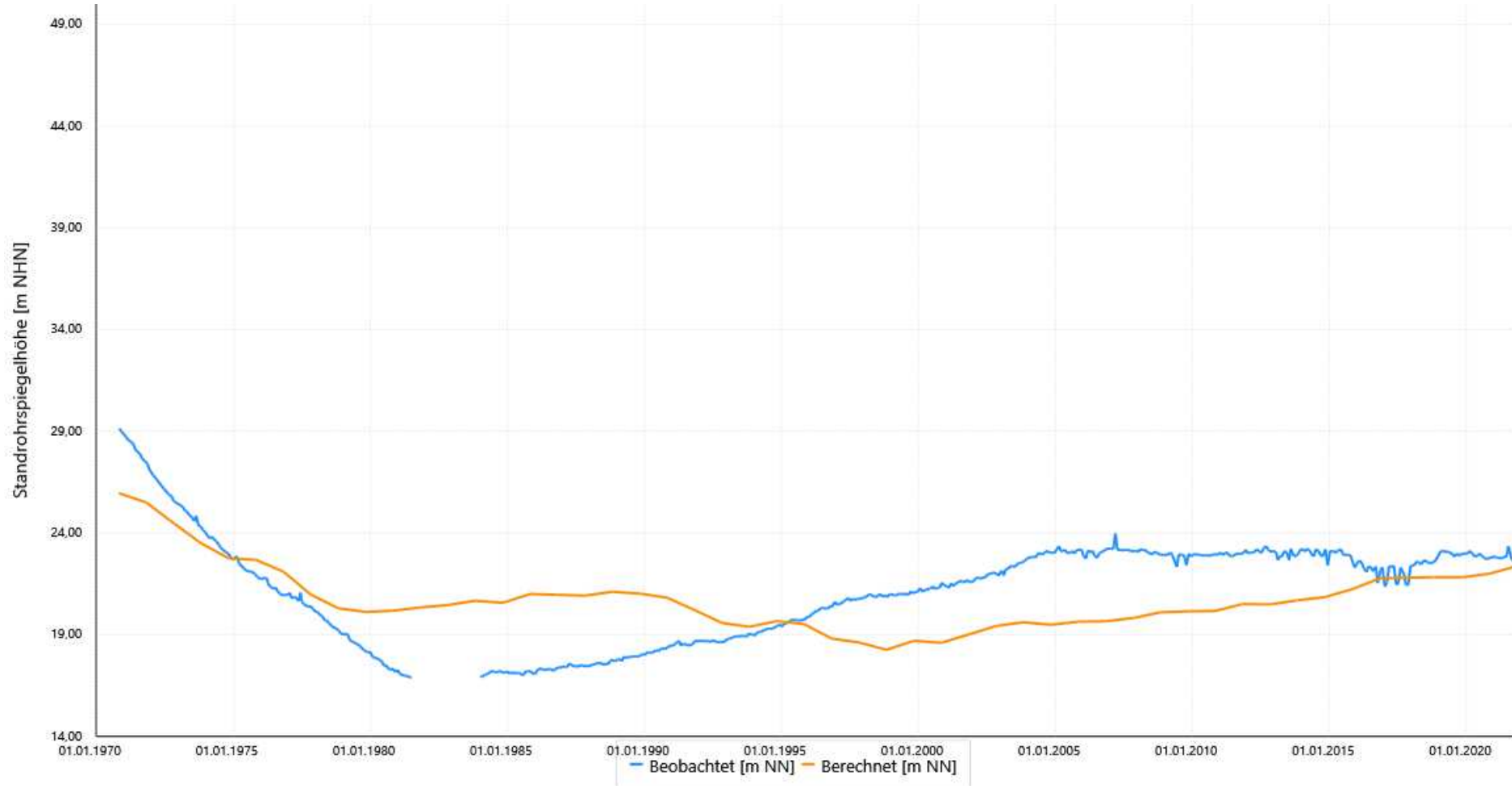
Kartierkennzeichen: 1

UK-Filter: 16,90

Modellleiter: 3

Mittlere Abw. berechn. Werte	
zu beob.:	2,06
zu beob. zum Zeitp. :	
Korrelationskoeff.:	0,48
RMSE:	2,36

Schwankungsbreite Werte	
Min. der beob.:	16,94
Max. der beob.:	28,85
Diff. Min/Max. der beob.:	11,91
Min. der berechn.:	18,26
Max. der berechn.:	25,96
Diff. Min/Max. der berechn.:	7,70



28 805393

ProID: 5543035

GW-Horizont: 6B

Geländehöhe: 77,40

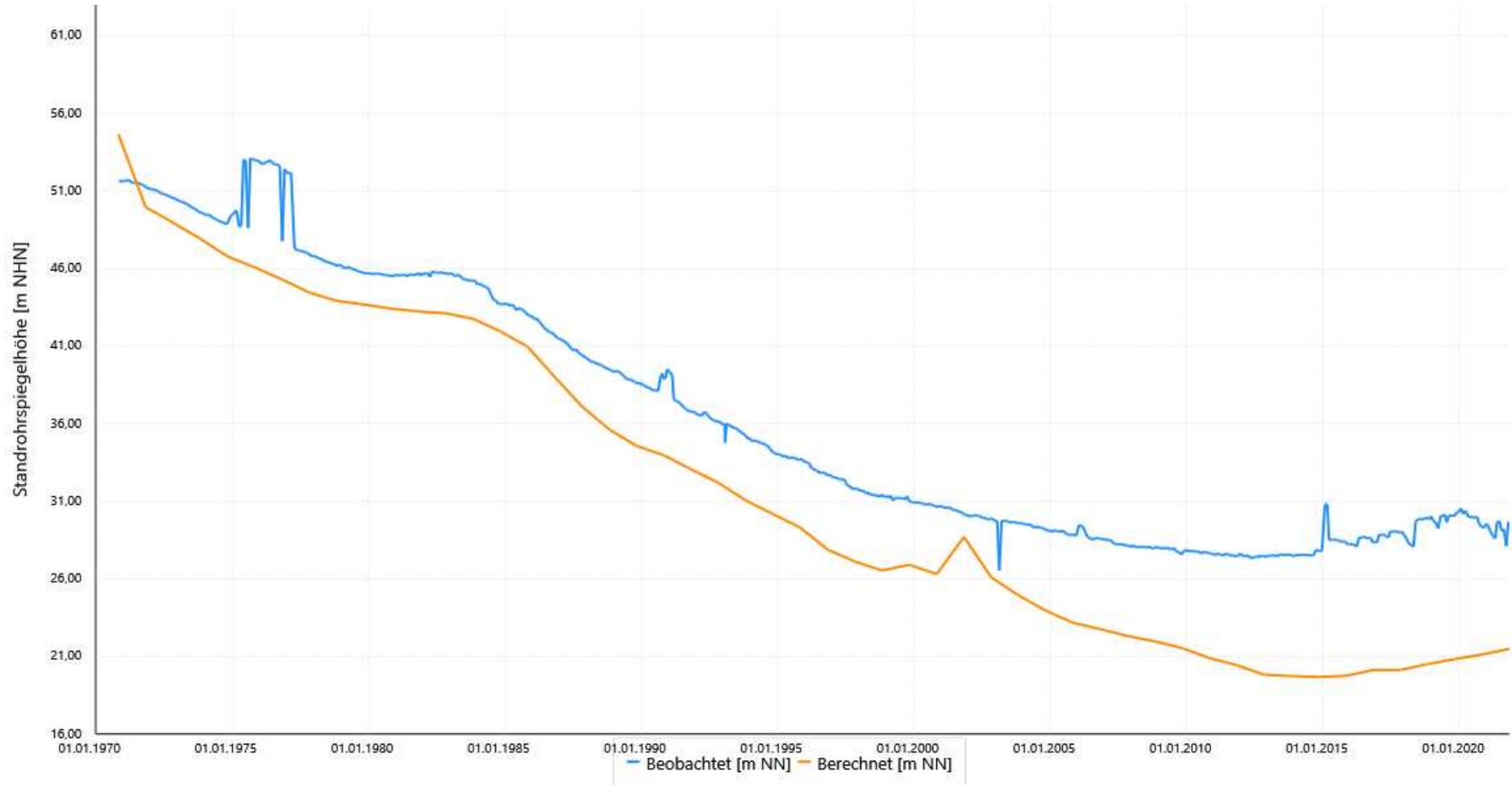
Kartierkennzeichen: 6B

UK-Filter: -70,66

Modellleiter: 10

Mittlere Abw. berechn. Werte	
zu beob.:	4,78
zu beob. zum Zeitp. :	
Korrelationskoeff.:	0,98
RMSE:	5,40

Schwankungsbreite Werte	
Min. der beob.:	27,47
Max. der beob.:	52,92
Diff. Min/Max. der beob.:	25,45
Min. der berechn.:	19,68
Max. der berechn.:	54,66
Diff. Min/Max. der berechn.:	34,98



21 805402

ProID: 5543028

GW-Horizont: 6D2

Geländehöhe: 82,30

Kartierkennzeichen: 6D2

UK-Filter: -45,25

Modellleiter: 8

Mittlere Abw. berechn. Werte

zu beob.: 0,57

zu beob. zum Zeitp. :

Korrelationskoeff.: 1,00

RMSE: 0,74

Schwankungsbreite Werte

Min. der beob.: 30,48

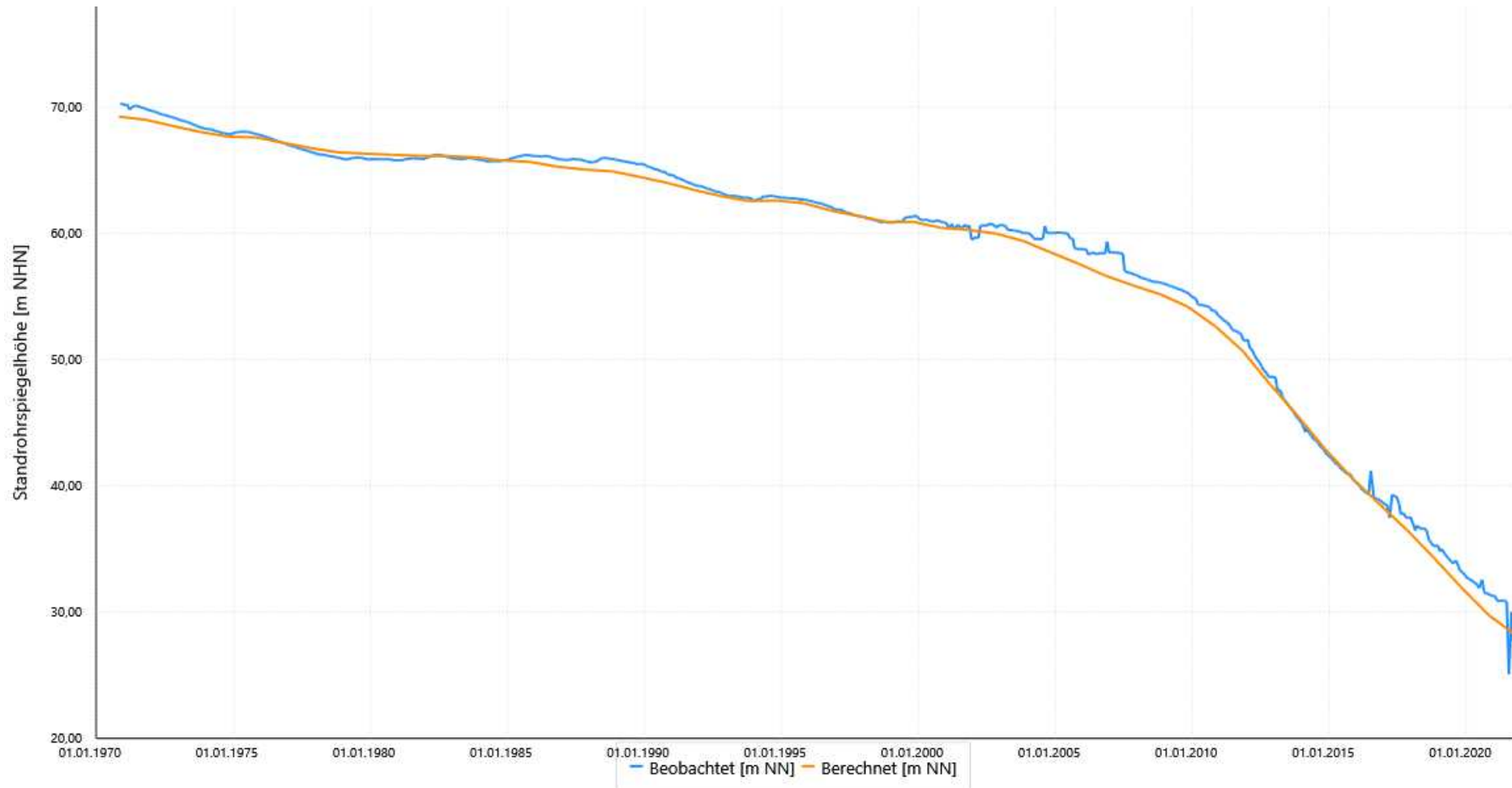
Max. der beob.: 70,21

Diff. Min/Max. der beob.: 39,73

Min. der berechn.: 28,14

Max. der berechn.: 69,28

Diff. Min/Max. der berechn.: 41,14



28 805451

ProID: 5546197

GW-Horizont: 16

Geländehöhe: 72,50

Kartierkennzeichen: 1

UK-Filter: 49,40

Modellleiter: 3

Mittlere Abw. berechn. Werte	
zu beob.:	0,48
zu beob. zum Zeitp. :	
Korrelationskoeff.:	0,80
RMSE:	0,59

Schwankungsbreite Werte	
Min. der beob.:	58,64
Max. der beob.:	61,74
Diff. Min/Max. der beob.:	3,10
Min. der berechn.:	58,88
Max. der berechn.:	62,41
Diff. Min/Max. der berechn.:	3,53



28 805453

ProID: 5546199

Mittlere Abw. berechn. Werte	
zu beob.:	1,58
zu beob. zum Zeitp. :	
Korrelationskoeff.:	0,99
RMSE:	1,89

Schwankungsbreite Werte	
Min. der beob.:	41,89
Max. der beob.:	65,33
Diff. Min/Max. der beob.:	23,44
Min. der berechn.:	38,33
Max. der berechn.:	63,07
Diff. Min/Max. der berechn.:	24,74

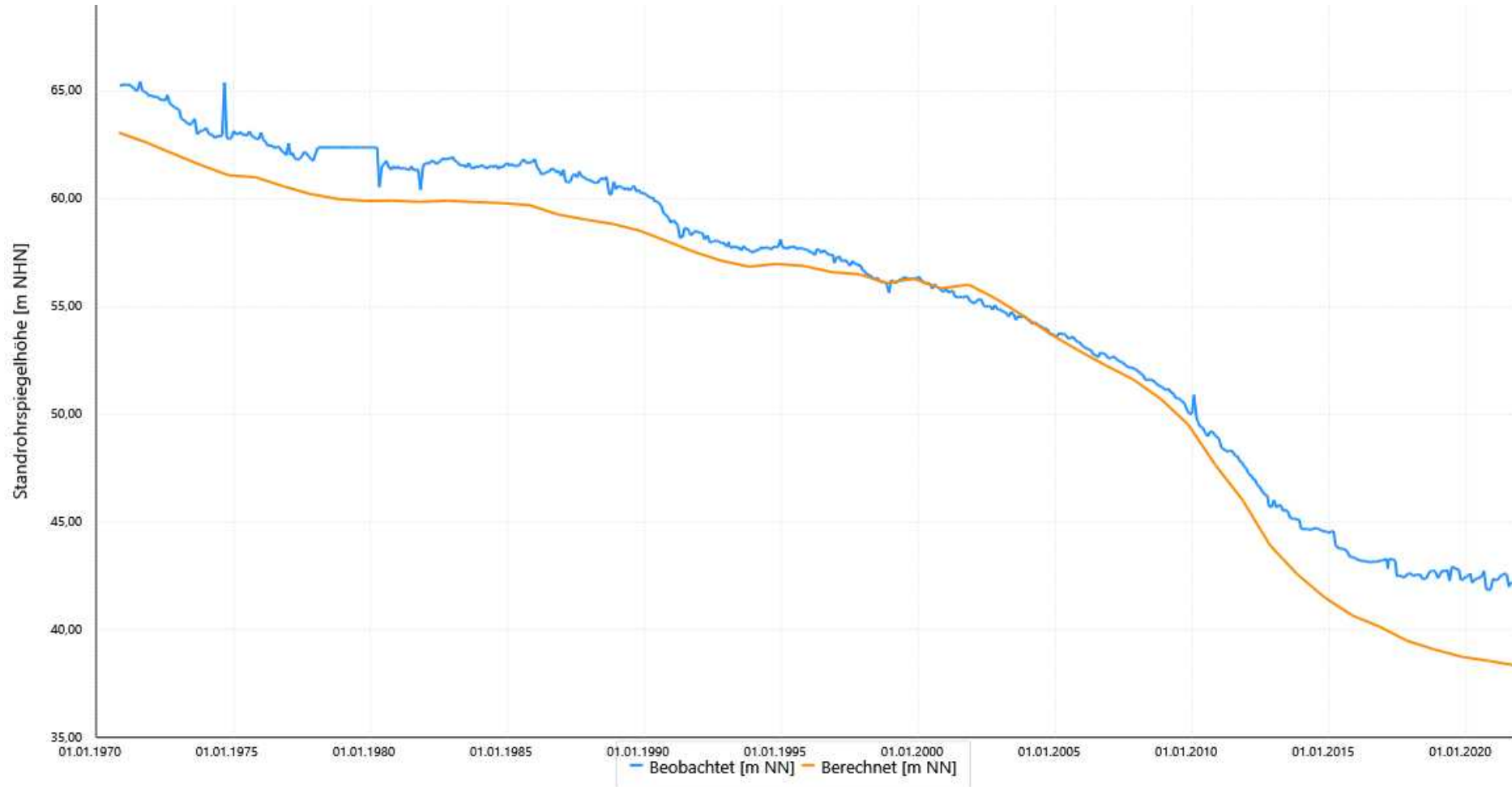
GW-Horizont: 6D

Geländehöhe: 72,50

Kartierkennzeichen: 6D

UK-Filter: -32,02

Modellleiter: 7



21 805501

ProID: 5546281

GW-Horizont: 6B

Geländehöhe: 107,25

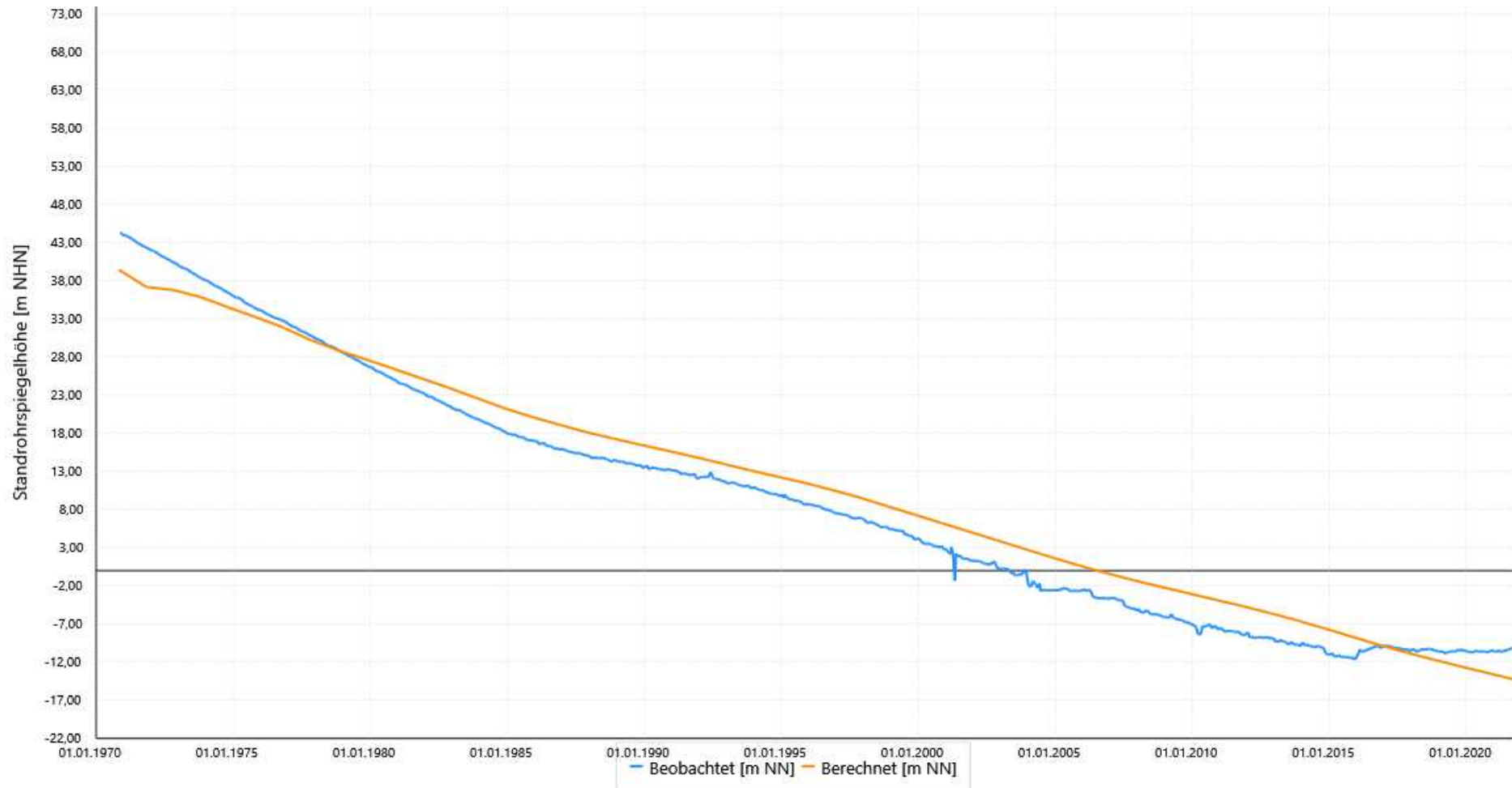
Kartierkennzeichen: 6B

UK-Filter: -13,48

Modellleiter: 10

Mittlere Abw. berechn. Werte	
zu beob.:	2,78
zu beob. zum Zeitp. :	
Korrelationskoeff.:	0,99
RMSE:	3,01

Schwankungsbreite Werte	
Min. der beob.:	-11,02
Max. der beob.:	43,99
Diff. Min/Max. der beob.:	55,01
Min. der berechn.:	-14,35
Max. der berechn.:	39,49
Diff. Min/Max. der berechn.:	53,84



21 805651

ProID: 5546284

GW-Horizont: 5

Geländehöhe: 107,09

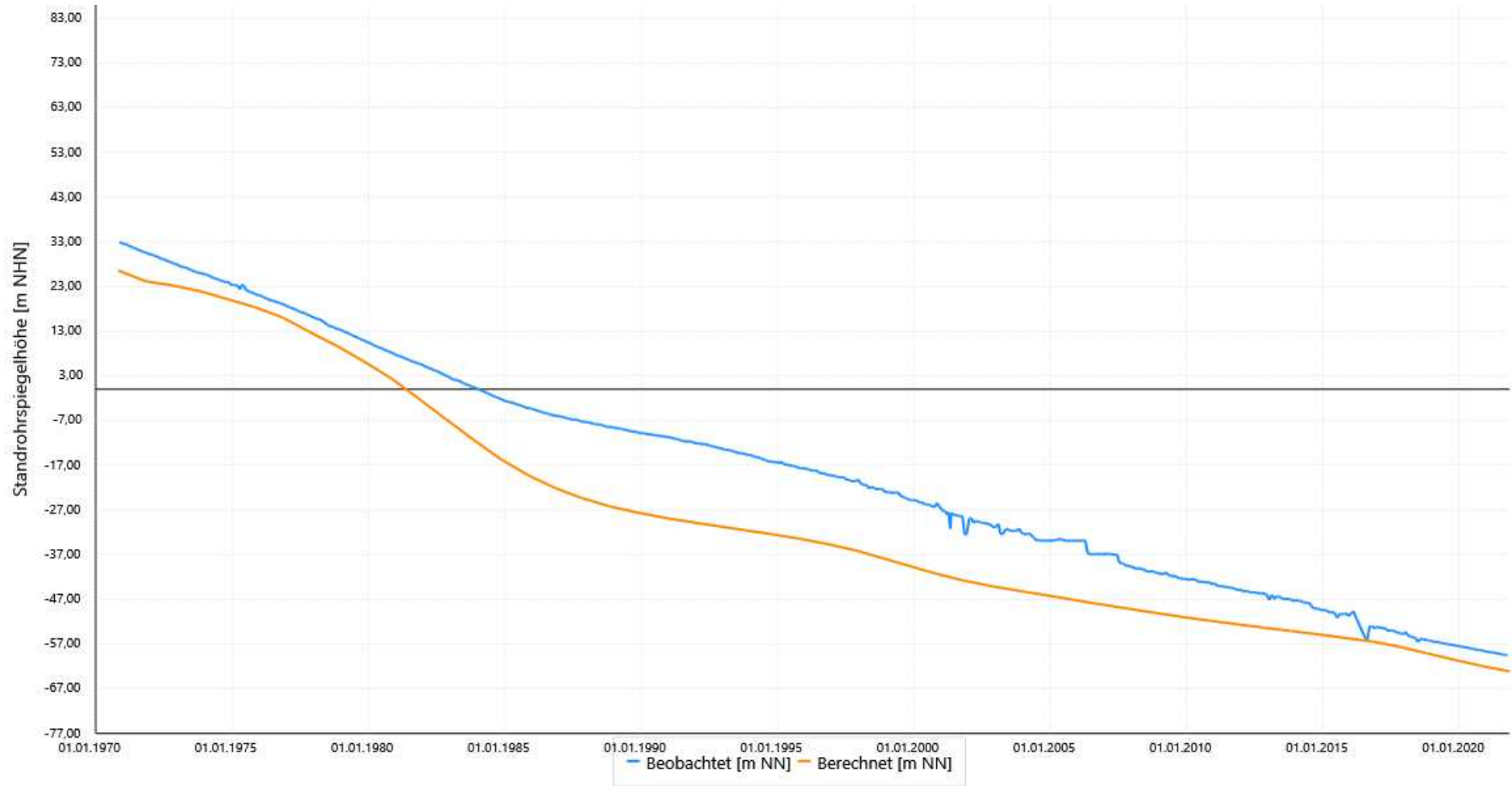
Kartierkennzeichen: 5

UK-Filter: -65,67

Modellleiter: 11

Mittlere Abw. berechn. Werte	
zu beob.:	10,71
zu beob. zum Zeitp. :	
Korrelationskoeff.:	0,96
RMSE:	13,33

Schwankungsbreite Werte	
Min. der beob.:	-58,75
Max. der beob.:	32,54
Diff. Min/Max. der beob.:	91,29
Min. der berechn.:	-63,11
Max. der berechn.:	26,57
Diff. Min/Max. der berechn.:	89,68



21 805752

ProID: 6473800

GW-Horizont: 6B

Geländehöhe: 74,00

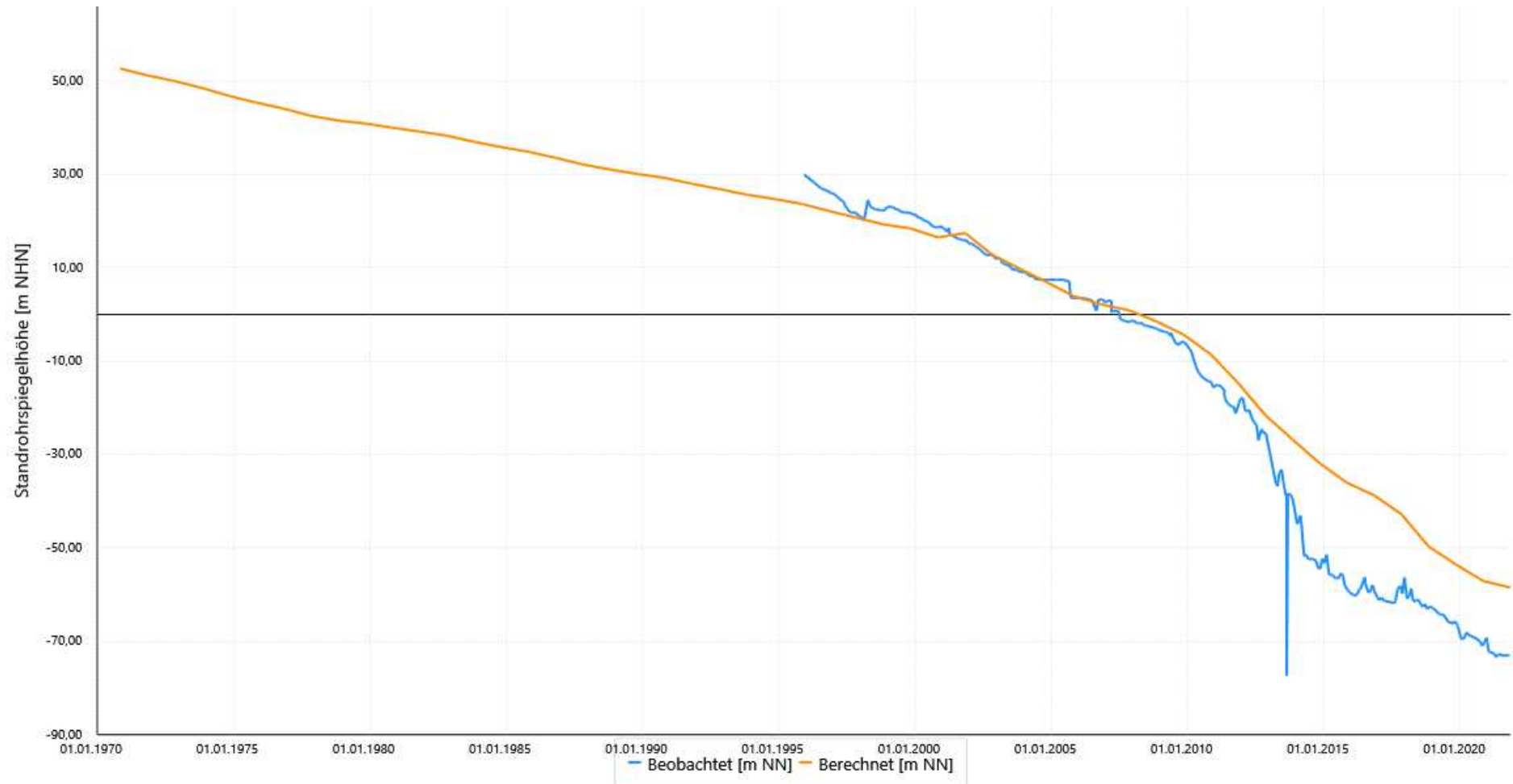
Kartierkennzeichen: 6B

UK-Filter: -96,01

Modellleiter: 10

Mittlere Abw. berechn. Werte	
zu beob.:	7,73
zu beob. zum Zeitp. :	
Korrelationskoeff.:	0,99
RMSE:	10,97

Schwankungsbreite Werte	
Min. der beob.:	-73,27
Max. der beob.:	30,00
Diff. Min/Max. der beob.:	103,27
Min. der berechn.:	-58,49
Max. der berechn.:	23,72
Diff. Min/Max. der berechn.:	82,21



28 805811

ProID: 5546871

GW-Horizont: 2

Geländehöhe: 78,49

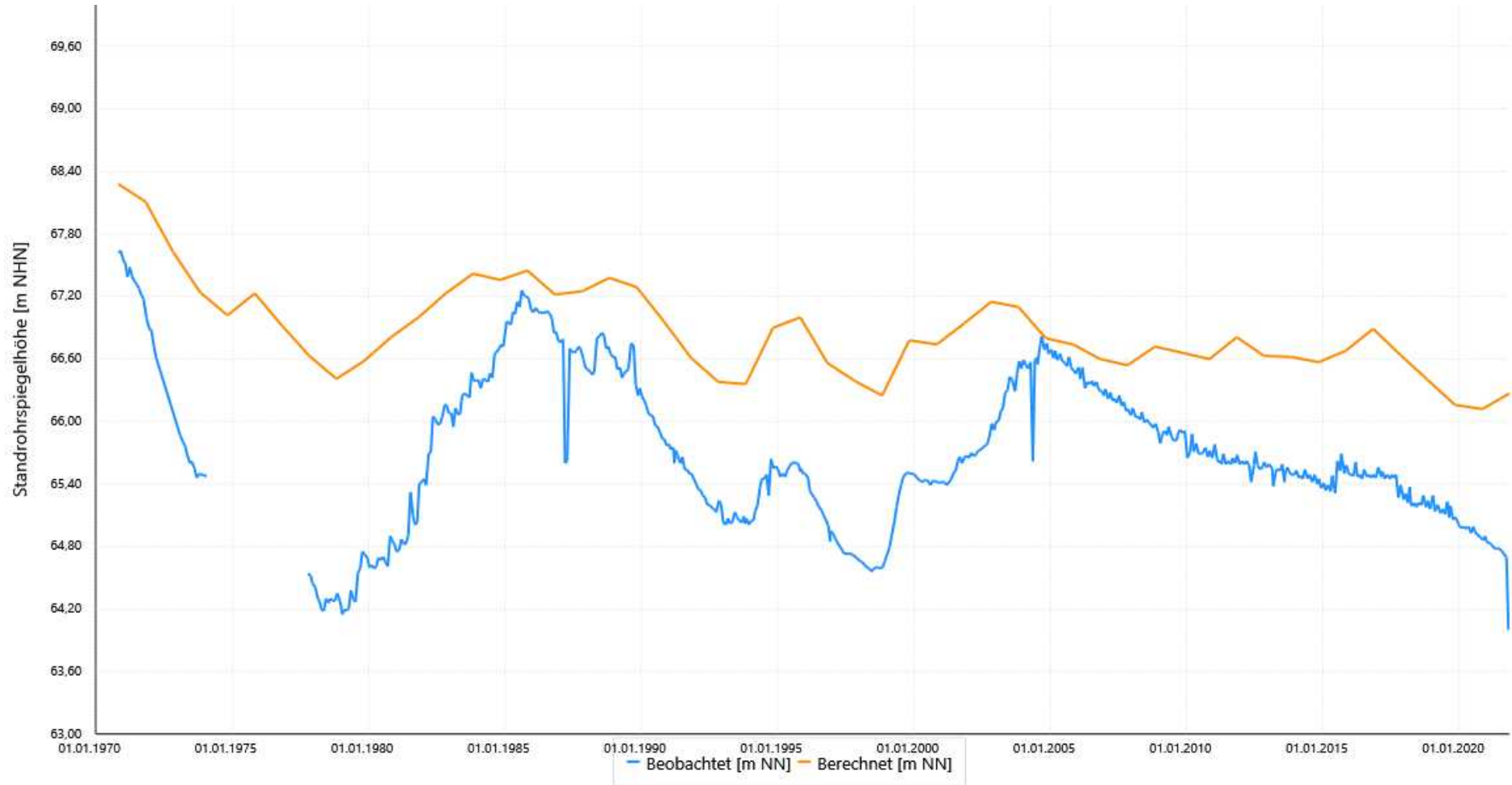
Kartierkennzeichen: 1

UK-Filter: 56,22

Modelleiter: 6

Mittlere Abw. berechn. Werte	
zu beob.:	1,15
zu beob. zum Zeitp. :	
Korrelationskoeff.:	0,79
RMSE:	1,26

Schwankungsbreite Werte	
Min. der beob.:	64,15
Max. der beob.:	67,55
Diff. Min/Max. der beob.:	3,40
Min. der berechn.:	66,12
Max. der berechn.:	68,28
Diff. Min/Max. der berechn.:	2,16



21 805991

ProID: 6038365

GW-Horizont: 16

Geländehöhe: 67,80

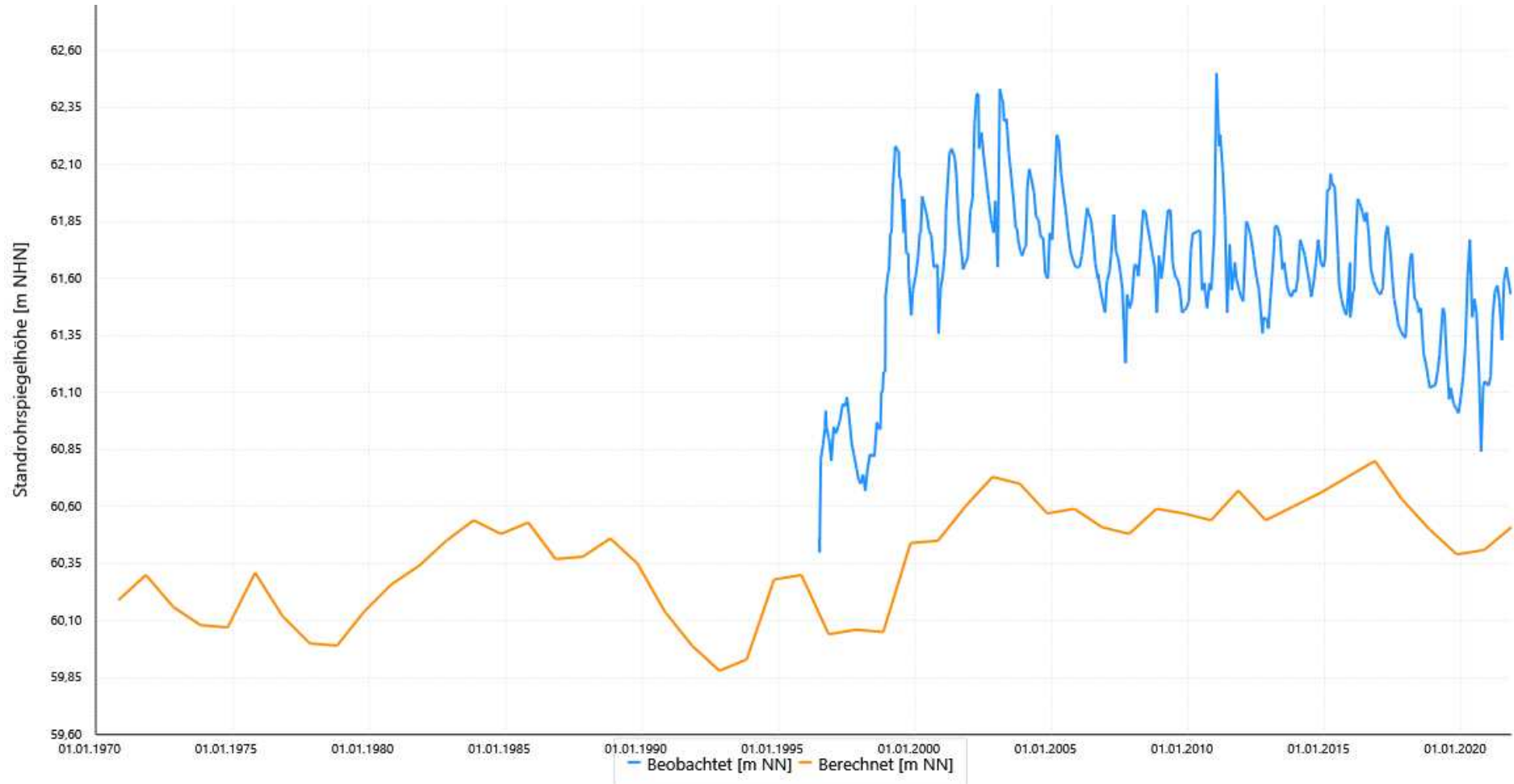
Kartierkennzeichen: 1

UK-Filter: 52,00

Modellleiter: 3

Mittlere Abw. berechn. Werte	
zu beob.:	1,03
zu beob. zum Zeitp. :	
Korrelationskoeff.:	0,52
RMSE:	1,07

Schwankungsbreite Werte	
Min. der beob.:	60,70
Max. der beob.:	62,50
Diff. Min/Max. der beob.:	1,80
Min. der berechn.:	60,04
Max. der berechn.:	60,80
Diff. Min/Max. der berechn.:	0,76



21 805993

ProID: 6038373

GW-Horizont: 6D

Geländehöhe: 67,80

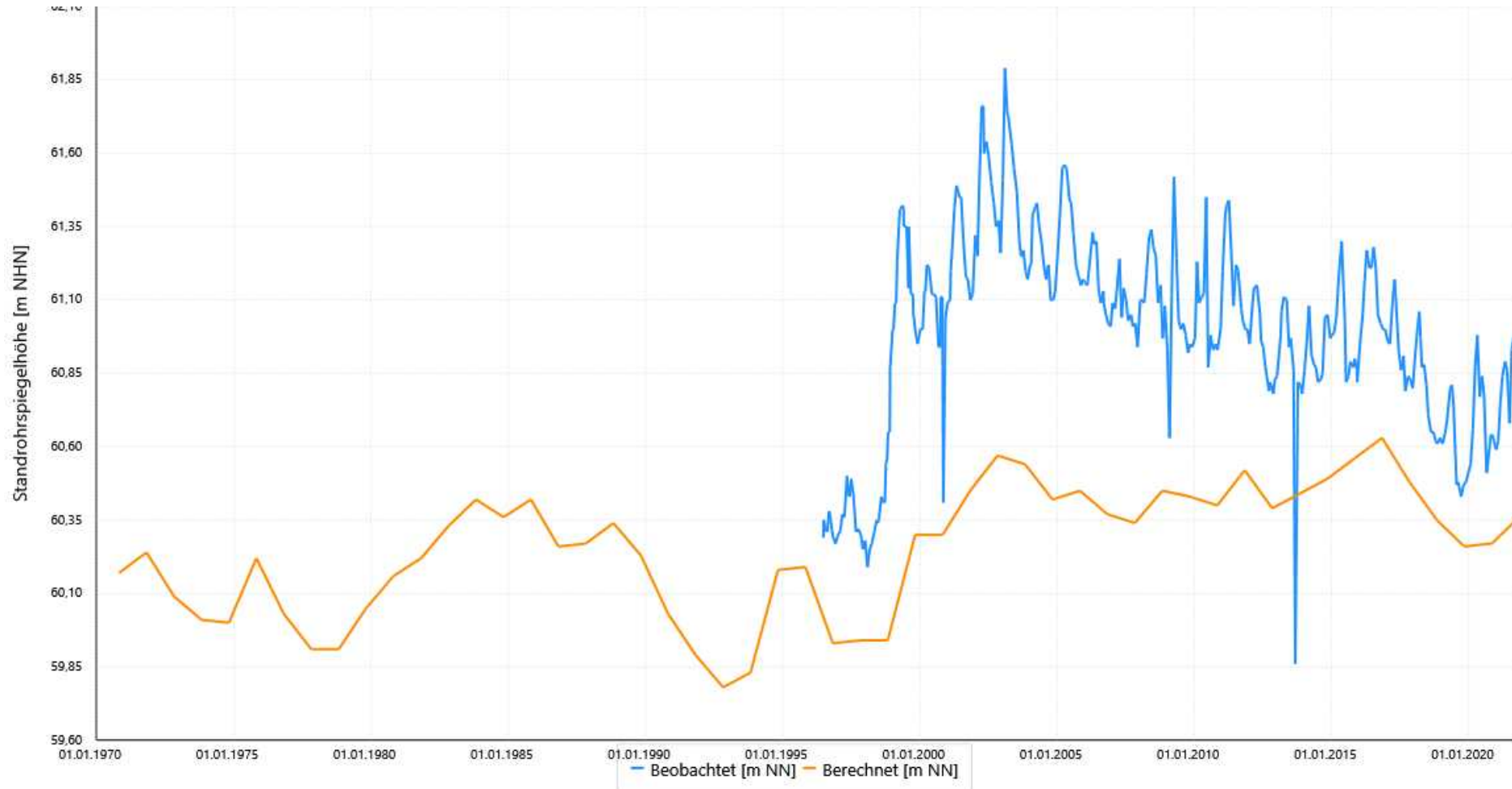
Kartierkennzeichen: 6D

UK-Filter: 25,85

Modellleiter: 6

Mittlere Abw. berechn. Werte	
zu beob.:	0,58
zu beob. zum Zeitp. :	
Korrelationskoeff.:	0,63
RMSE:	0,62

Schwankungsbreite Werte	
Min. der beob.:	60,28
Max. der beob.:	61,51
Diff. Min/Max. der beob.:	1,23
Min. der berechn.:	59,93
Max. der berechn.:	60,63
Diff. Min/Max. der berechn.:	0,70



21 806042

ProID: 5548790

GW-Horizont: 10

Geländehöhe: 66,20

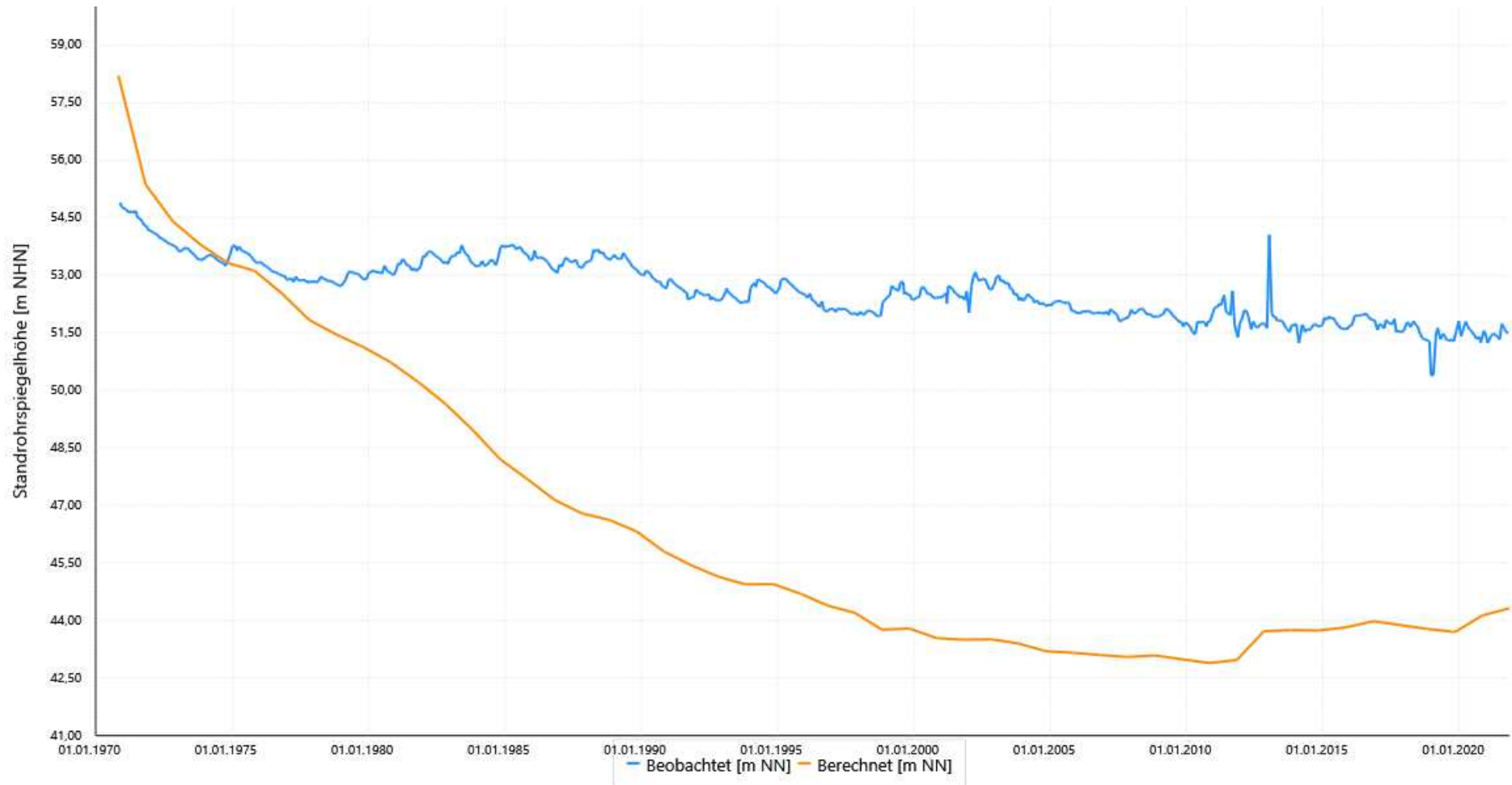
Kartierkennzeichen: 9B

UK-Filter: -5,89

Modellleiter: 4

Mittlere Abw. berechn. Werte	
zu beob.:	6,27
zu beob. zum Zeitp. :	
Korrelationskoeff.:	0,75
RMSE:	6,93

Schwankungsbreite Werte	
Min. der beob.:	50,39
Max. der beob.:	54,73
Diff. Min/Max. der beob.:	4,34
Min. der berechn.:	42,89
Max. der berechn.:	58,20
Diff. Min/Max. der berechn.:	15,31



21 806121

ProID: 5548574

GW-Horizont: 6B

Geländehöhe: 96,40

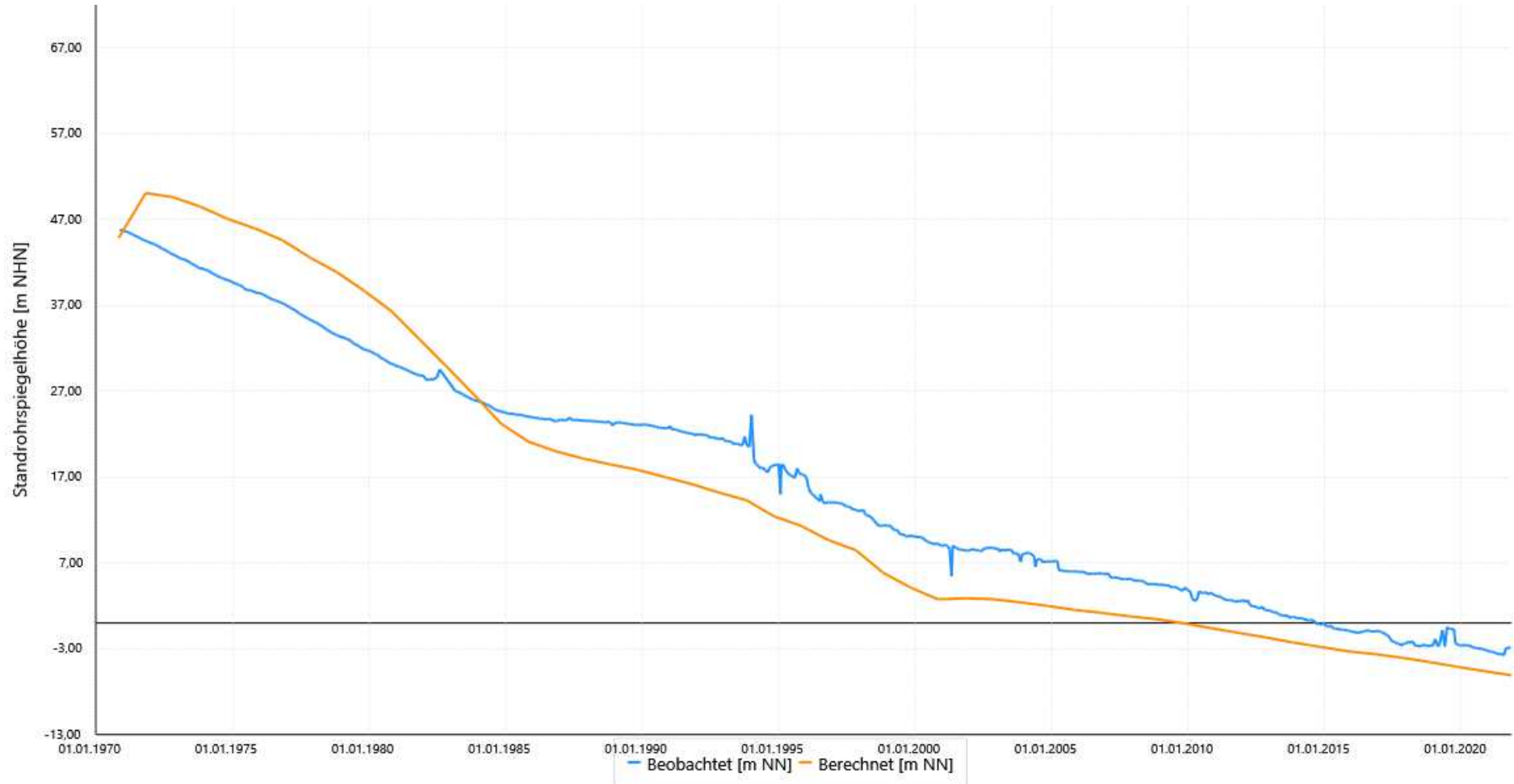
Kartierkennzeichen: 6B

UK-Filter: -26,38

Modellleiter: 10

Mittlere Abw. berechn. Werte	
zu beob.:	4,58
zu beob. zum Zeitp. :	
Korrelationskoeff.:	0,98
RMSE:	5,03

Schwankungsbreite Werte	
Min. der beob.:	-3,39
Max. der beob.:	45,64
Diff. Min/Max. der beob.:	49,03
Min. der berechn.:	-6,09
Max. der berechn.:	50,09
Diff. Min/Max. der berechn.:	56,18



21 806411

ProID: 5551017

GW-Horizont: 6B

Geländehöhe: 89,40

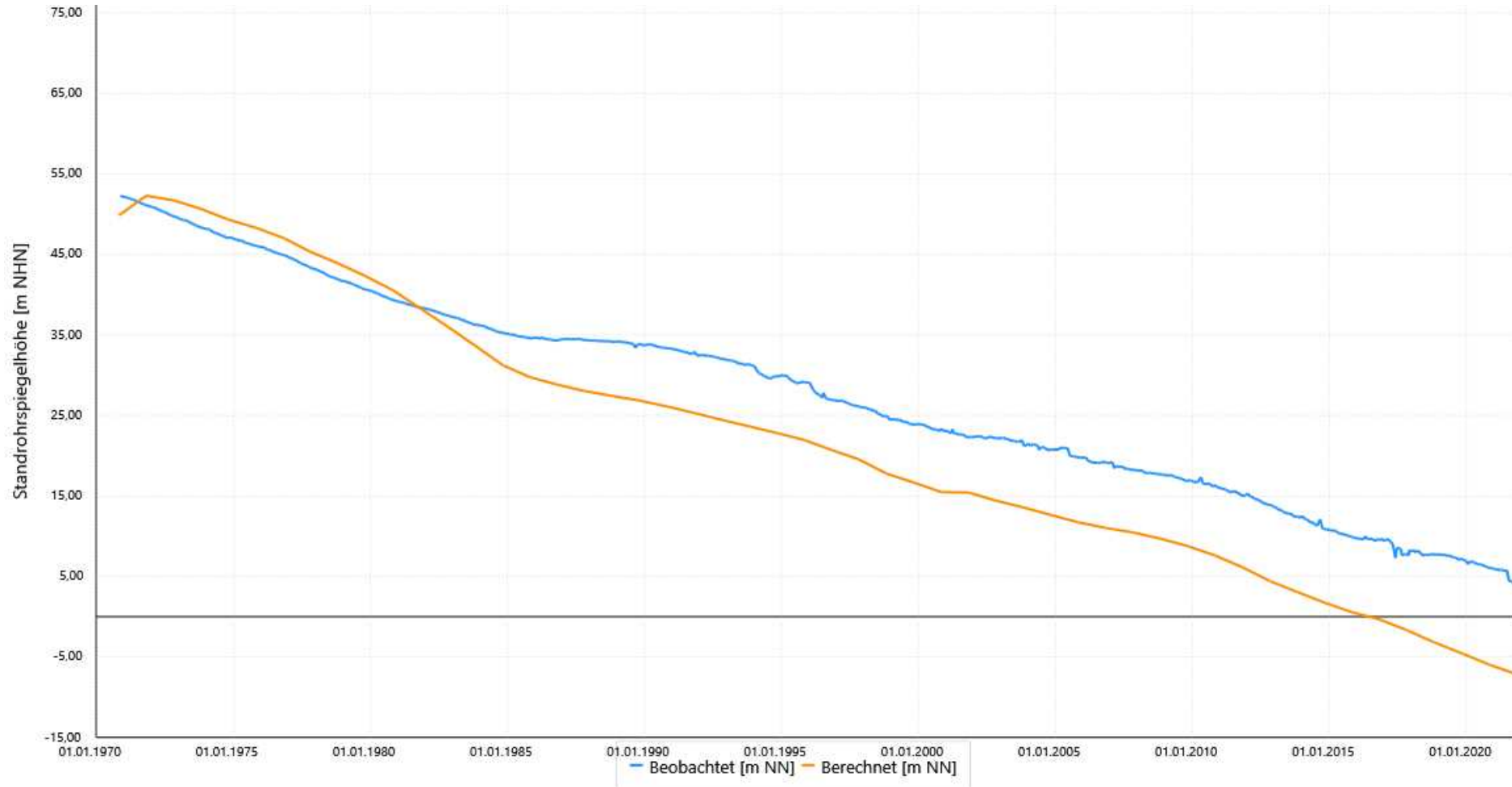
Kartierkennzeichen: 6B

UK-Filter: -70,13

Modellleiter: 10

Mittlere Abw. berechn. Werte	
zu beob.:	6,35
zu beob. zum Zeitp. :	
Korrelationskoeff.:	0,99
RMSE:	7,07

Schwankungsbreite Werte	
Min. der beob.:	5,45
Max. der beob.:	52,14
Diff. Min/Max. der beob.:	46,69
Min. der berechn.:	-7,16
Max. der berechn.:	52,30
Diff. Min/Max. der berechn.:	59,46



21 806442

ProID: 5549261

Mittlere Abw. berechn. Werte	
zu beob.:	6,38
zu beob. zum Zeitp. :	

Schwankungsbreite Werte	
Min. der beob.:	50,23
Max. der beob.:	83,46
Diff. Min/Max. der beob.:	33,23
Min. der berechn.:	36,74
Max. der berechn.:	70,73
Diff. Min/Max. der berechn.:	33,99

GW-Horizont: 6D

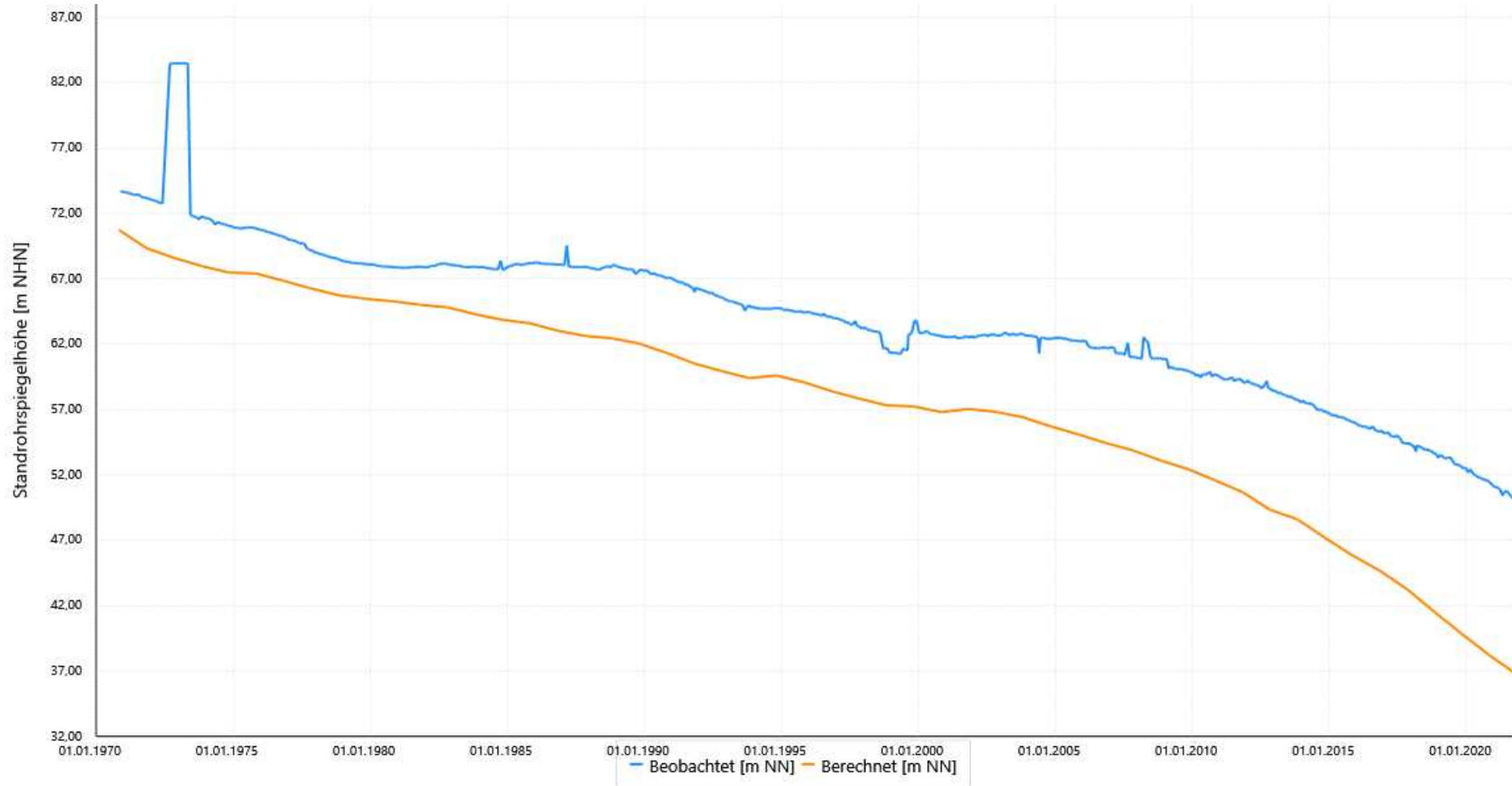
Geländehöhe: 89,50

Kartierkennzeichen: 1

UK-Filter: -22,82

Modellleiter: 9

Korrelationskoeff.: 0,96
RMSE: 7,08



21 806461

ProID: 5547849

GW-Horizont: 16

Geländehöhe: 73,00

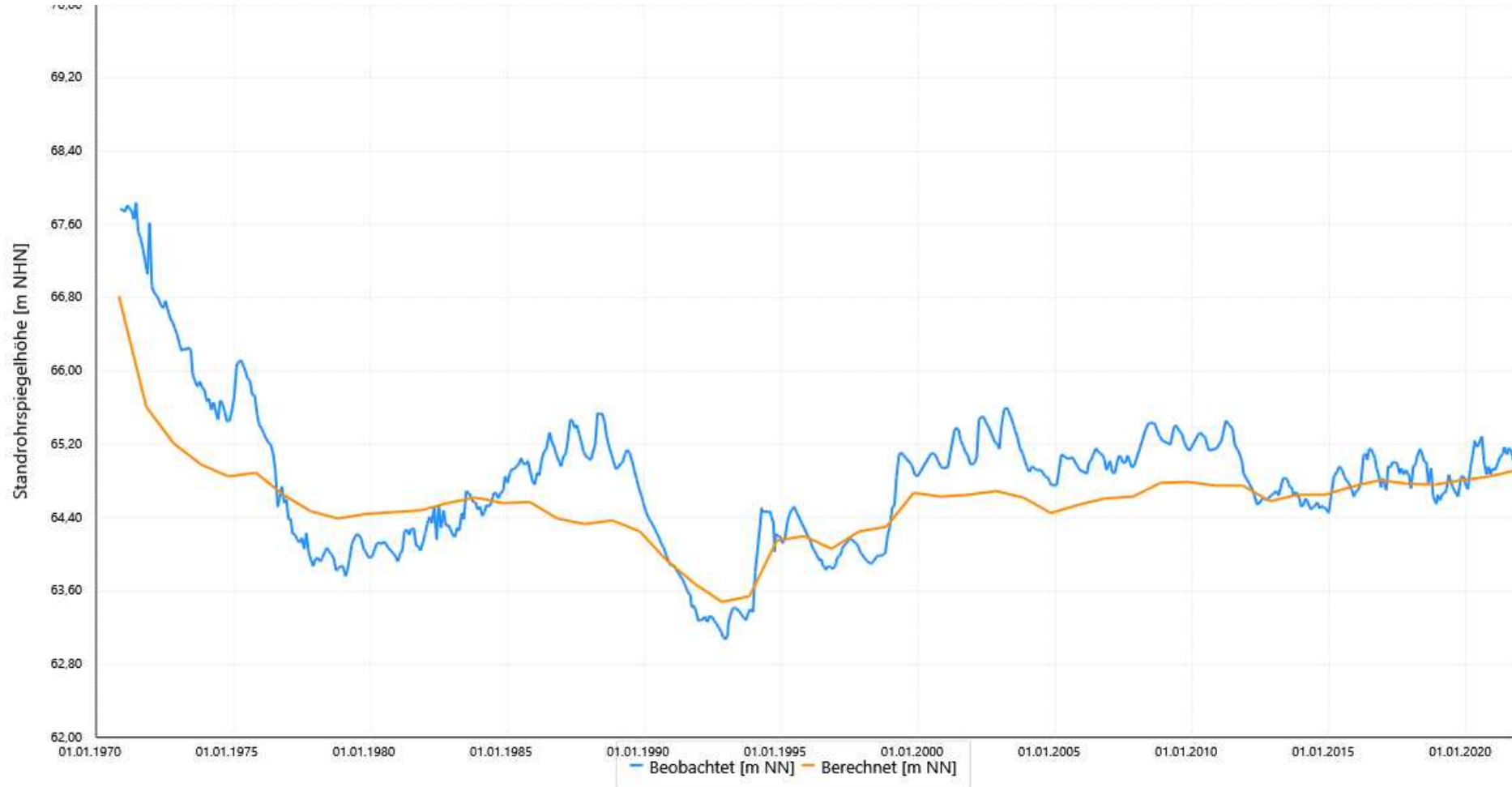
Kartierkennzeichen: 1

UK-Filter: 42,05

Modellleiter: 3

Mittlere Abw. berechn. Werte	
zu beob.:	0,35
zu beob. zum Zeitp. :	
Korrelationskoeff.:	0,89
RMSE:	0,45

Schwankungsbreite Werte	
Min. der beob.:	63,23
Max. der beob.:	67,74
Diff. Min/Max. der beob.:	4,51
Min. der berechn.:	63,48
Max. der berechn.:	66,82
Diff. Min/Max. der berechn.:	3,34



21 806473

ProID: 5549082

GW-Horizont: 6D1

Geländehöhe: 90,20

Kartierkennzeichen: 6D1

UK-Filter: -67,57

Modellleiter: 9

Mittlere Abw. berechn. Werte	
zu beob.:	2,30
zu beob. zum Zeitp. :	
Korrelationskoeff.:	0,99
RMSE:	2,88

Schwankungsbreite Werte	
Min. der beob.:	54,14
Max. der beob.:	72,16
Diff. Min/Max. der beob.:	18,02
Min. der berechn.:	47,58
Max. der berechn.:	71,04
Diff. Min/Max. der berechn.:	23,46



21 806474

ProID: 5549083

GW-Horizont: 6B

Geländehöhe: 90,20

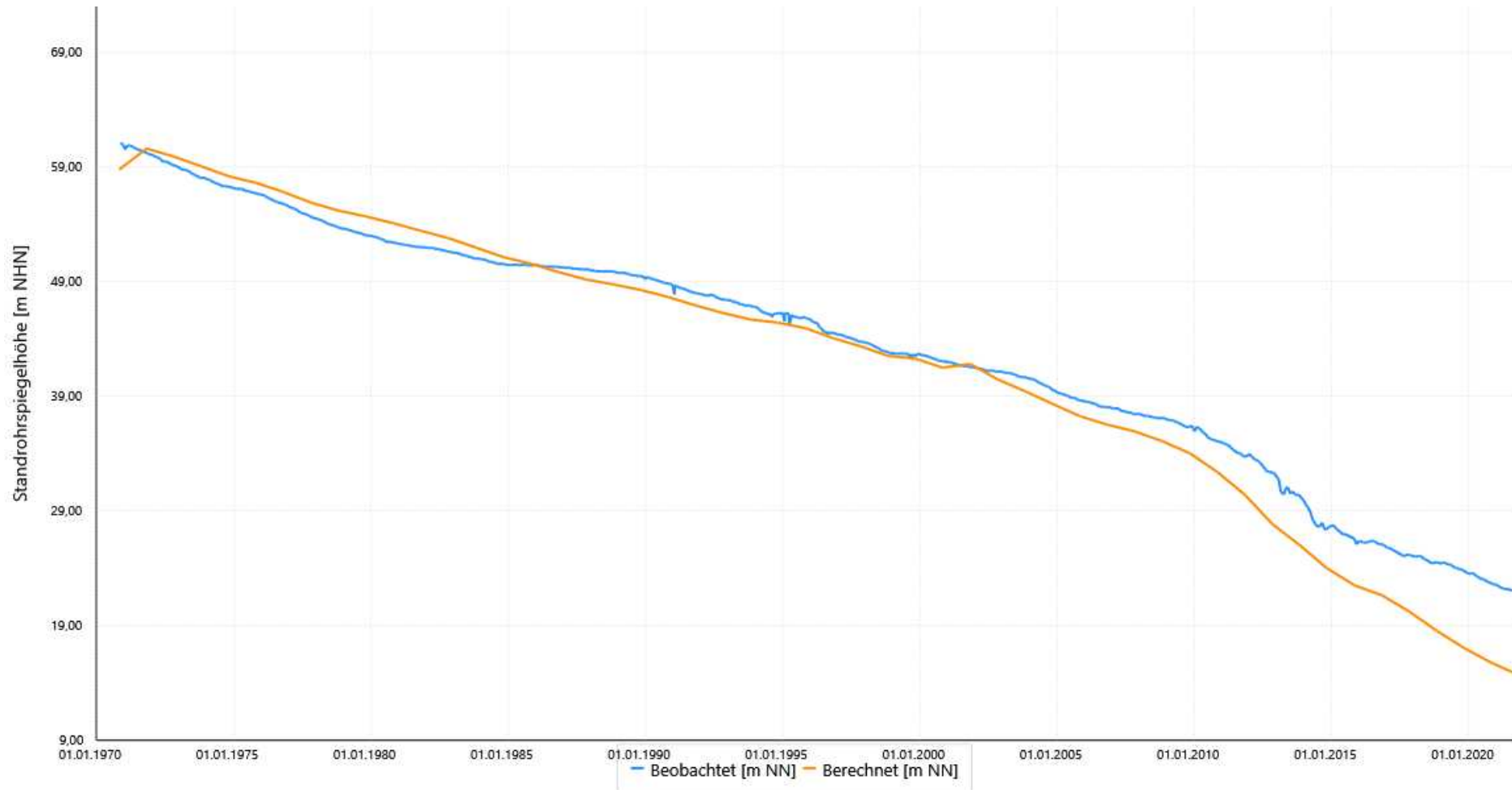
Kartierkennzeichen: 6B

UK-Filter: -112,41

Modellleiter: 10

Mittlere Abw. berechn. Werte	
zu beob.:	1,86
zu beob. zum Zeitp. :	
Korrelationskoeff.:	1,00
RMSE:	2,56

Schwankungsbreite Werte	
Min. der beob.:	21,87
Max. der beob.:	60,54
Diff. Min/Max. der beob.:	38,67
Min. der berechn.:	14,68
Max. der berechn.:	60,61
Diff. Min/Max. der berechn.:	45,93



21 806475

ProID: 5549084

GW-Horizont: 5

Geländehöhe: 90,20

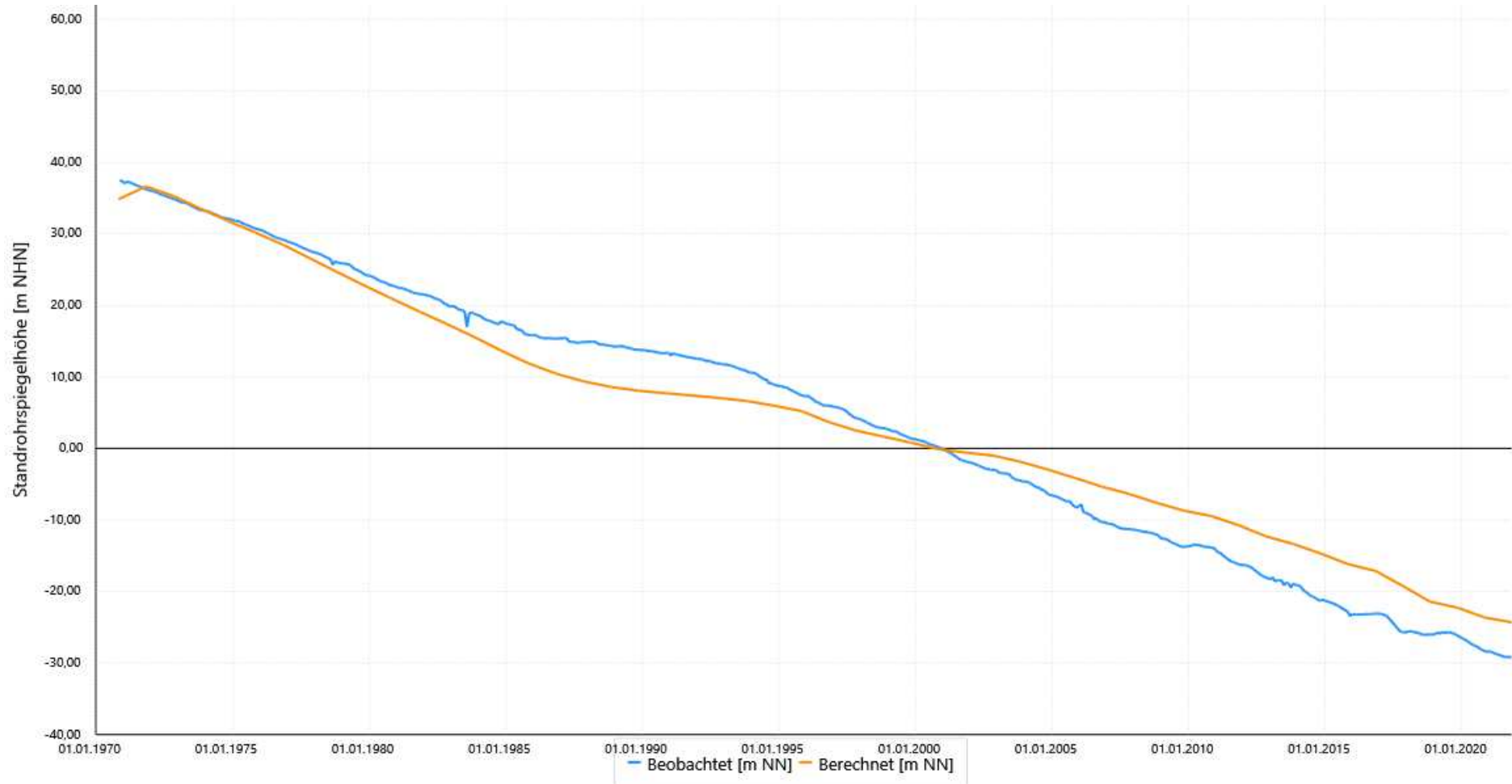
Kartierkennzeichen: 5

UK-Filter: -148,85

Modelleiter: 11

Mittlere Abw. berechn. Werte	
zu beob.:	3,40
zu beob. zum Zeitp. :	
Korrelationskoeff.:	0,99
RMSE:	3,96

Schwankungsbreite Werte	
Min. der beob.:	-29,23
Max. der beob.:	37,07
Diff. Min/Max. der beob.:	66,30
Min. der berechn.:	-24,31
Max. der berechn.:	36,62
Diff. Min/Max. der berechn.:	60,93



21 806491

ProID: 5547157

GW-Horizont: 16

Geländehöhe: 79,77

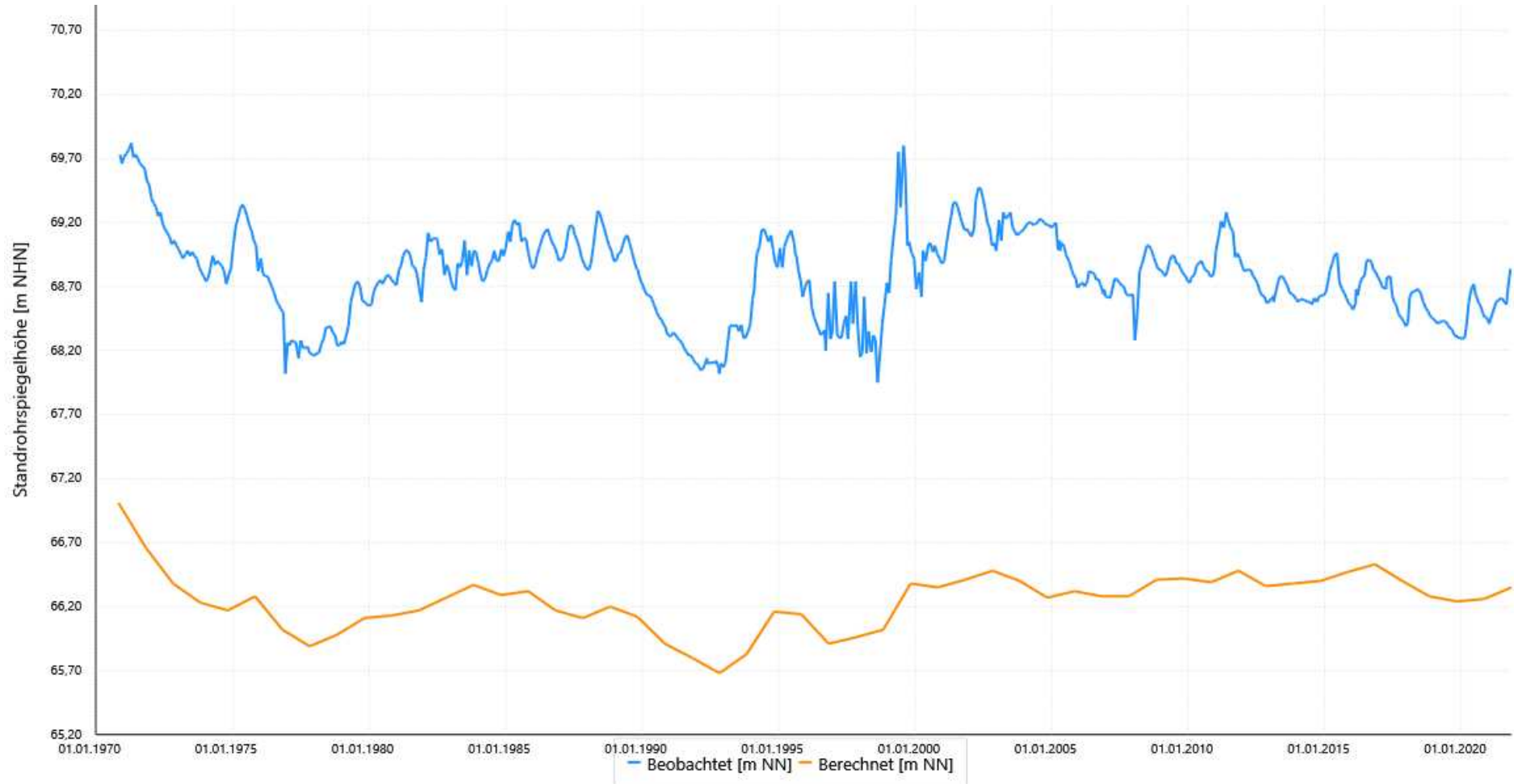
Kartierkennzeichen: 1

UK-Filter: 58,00

Modellleiter: 4

Mittlere Abw. berechn. Werte	
zu beob.:	2,47
zu beob. zum Zeitp. :	
Korrelationskoeff.:	0,67
RMSE:	2,48

Schwankungsbreite Werte	
Min. der beob.:	68,09
Max. der beob.:	69,71
Diff. Min/Max. der beob.:	1,62
Min. der berechn.:	65,68
Max. der berechn.:	67,01
Diff. Min/Max. der berechn.:	1,33



21 806492

ProID: 5547158

GW-Horizont: 6D

Geländehöhe: 79,77

Kartierkennzeichen: 6D

UK-Filter: 0,81

Modellleiter: 8

Mittlere Abw. berechn. Werte

zu beob.: 4,27

zu beob. zum Zeitp. :

Korrelationskoeff.: 0,62

RMSE: 4,29

Schwankungsbreite Werte

Min. der beob.: 68,30

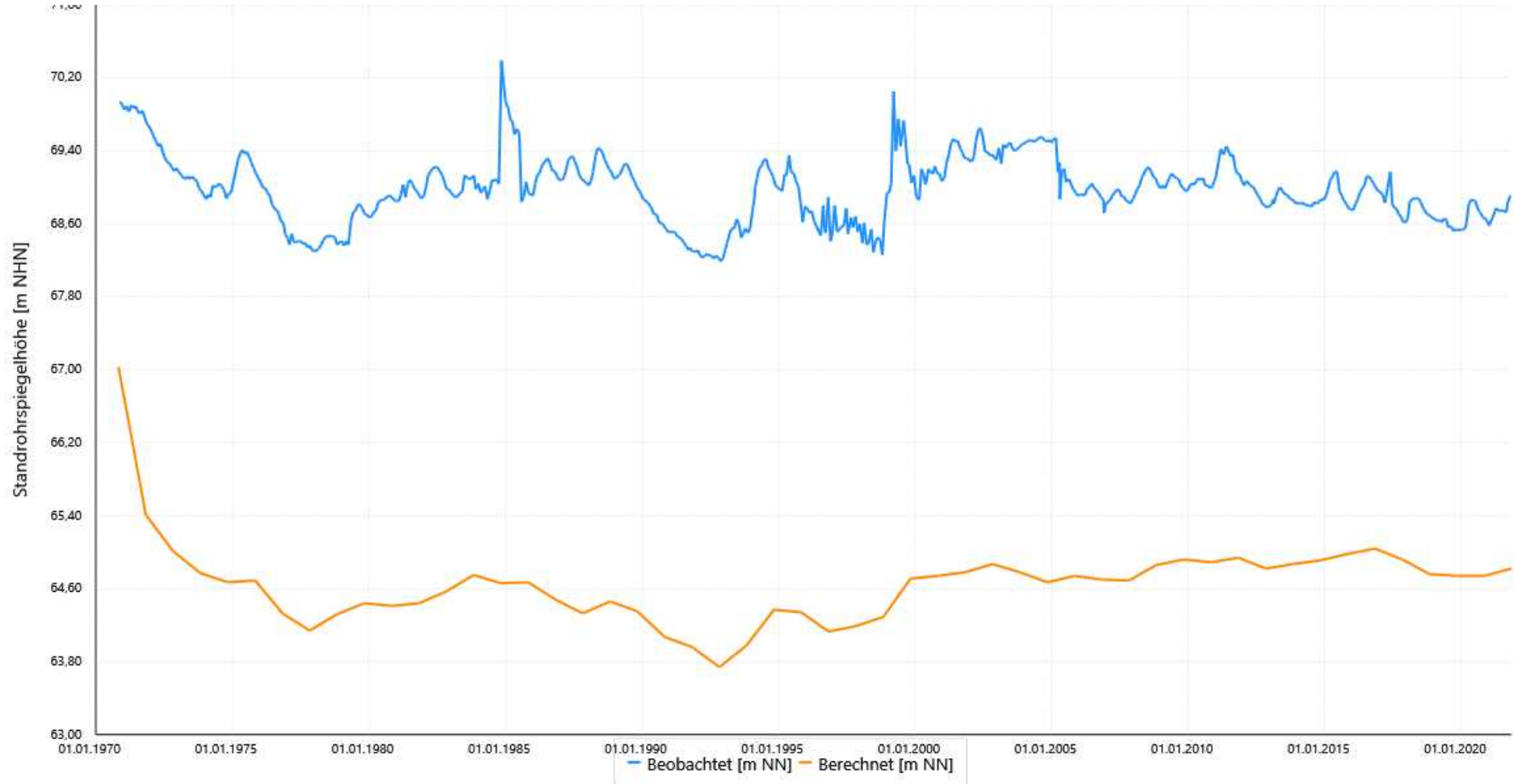
Max. der beob.: 69,93

Diff. Min/Max. der beob.: 1,63

Min. der berechn.: 63,74

Max. der berechn.: 67,03

Diff. Min/Max. der berechn.: 3,29



21 806493

ProID: 5547159

GW-Horizont: 6B

Geländehöhe: 79,77

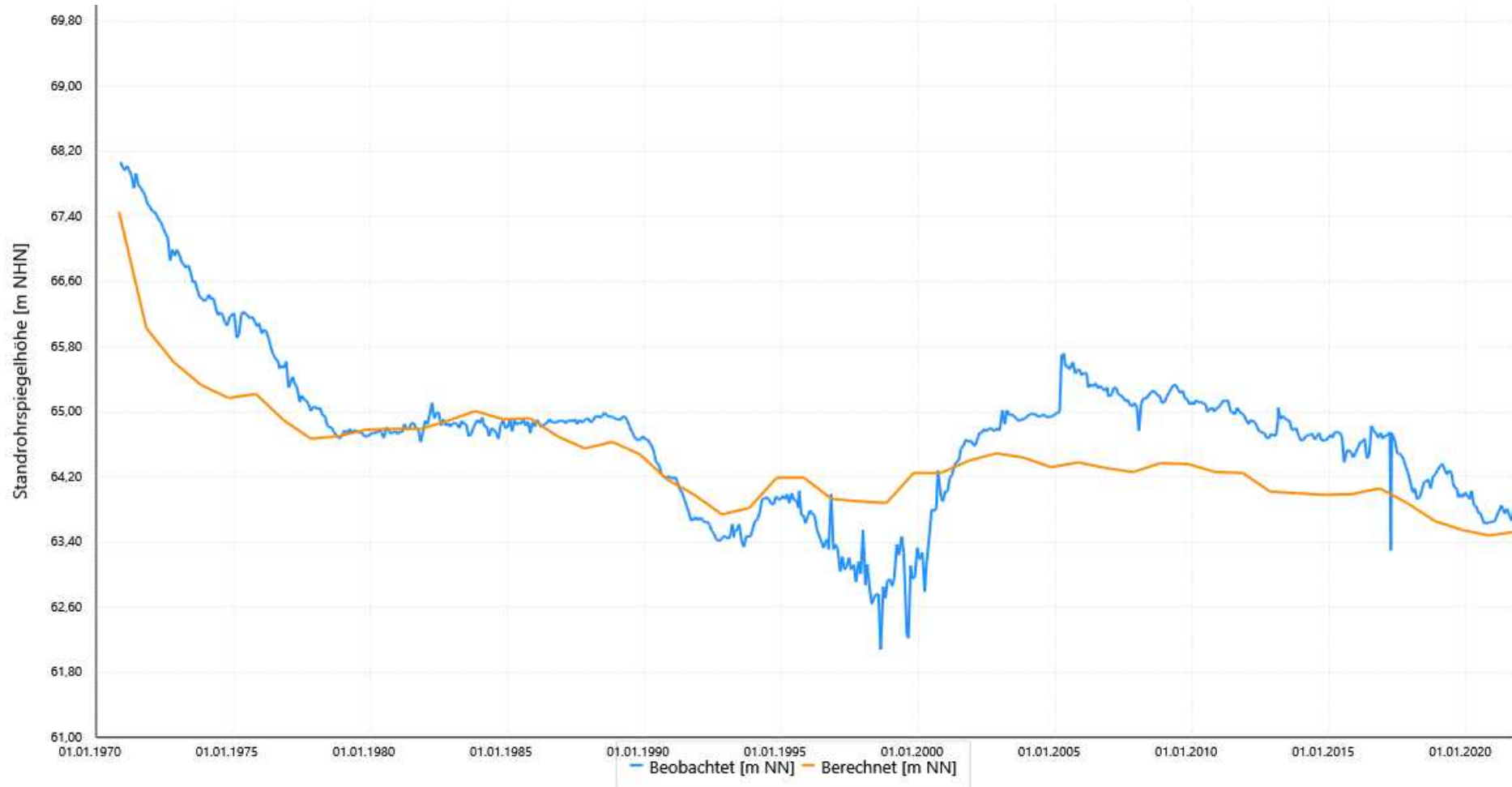
Kartierkennzeichen: 6B

UK-Filter: -24,43

Modellleiter: 10

Mittlere Abw. berechn. Werte	
zu beob.:	0,50
zu beob. zum Zeitp. :	
Korrelationskoeff.:	0,85
RMSE:	0,62

Schwankungsbreite Werte	
Min. der beob.:	62,86
Max. der beob.:	67,97
Diff. Min/Max. der beob.:	5,11
Min. der berechn.:	63,48
Max. der berechn.:	67,46
Diff. Min/Max. der berechn.:	3,98



21 806501

ProID: 5547550

GW-Horizont: 16

Geländehöhe: 89,02

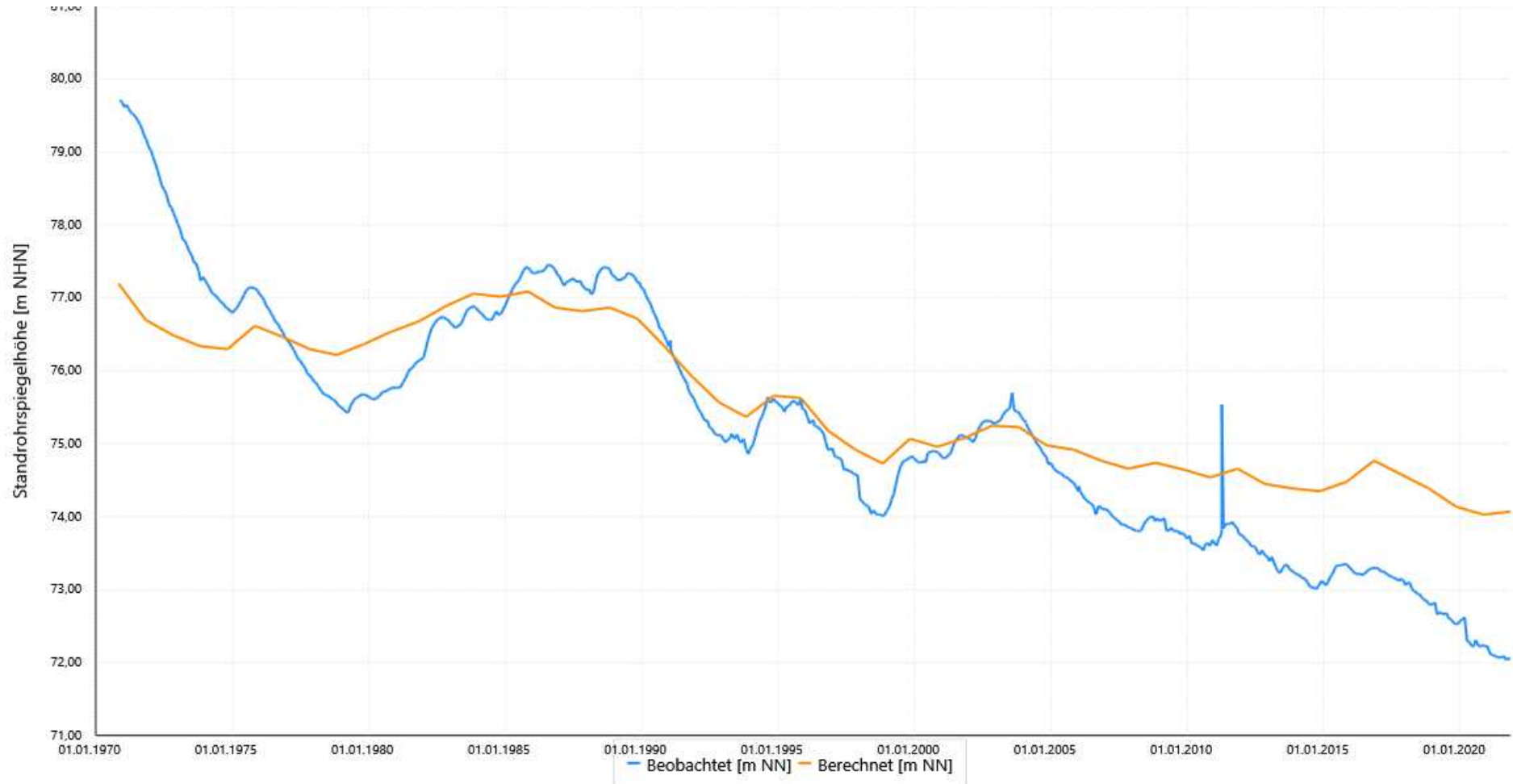
Kartierkennzeichen: 1

UK-Filter: 70,22

Modellleiter: 4

Mittlere Abw. berechn. Werte	
zu beob.:	0,74
zu beob. zum Zeitp. :	
Korrelationskoeff.:	0,94
RMSE:	0,95

Schwankungsbreite Werte	
Min. der beob.:	71,98
Max. der beob.:	79,62
Diff. Min/Max. der beob.:	7,64
Min. der berechn.:	74,03
Max. der berechn.:	77,20
Diff. Min/Max. der berechn.:	3,17



28 806621

ProID: 5552274

GW-Horizont: 5

Geländehöhe: 59,60

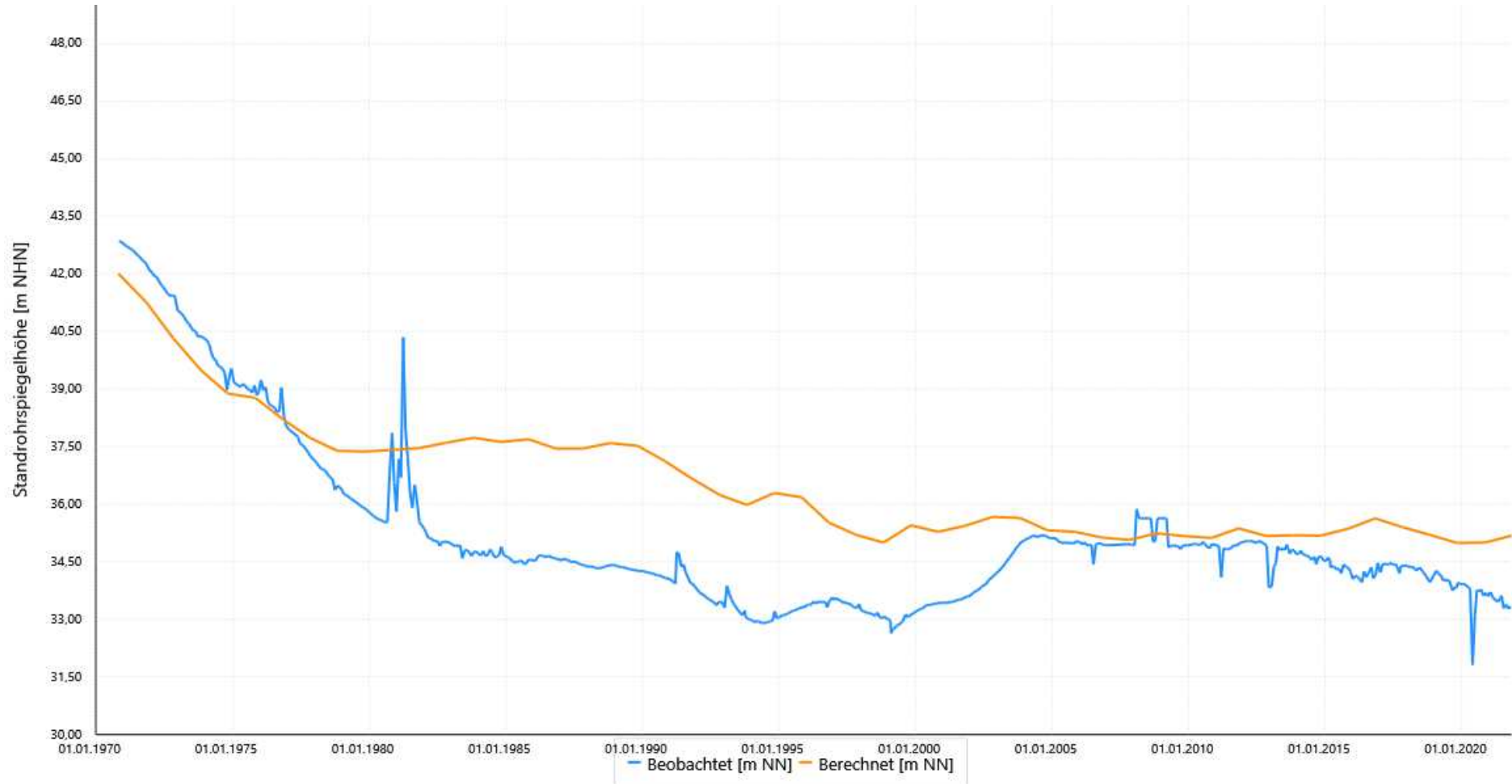
Kartierkennzeichen: 1

UK-Filter: 27,40

Modellleiter: 6

Mittlere Abw. berechn. Werte	
zu beob.:	1,54
zu beob. zum Zeitp. :	
Korrelationskoeff.:	0,84
RMSE:	1,87

Schwankungsbreite Werte	
Min. der beob.:	32,98
Max. der beob.:	42,78
Diff. Min/Max. der beob.:	9,80
Min. der berechn.:	34,99
Max. der berechn.:	42,00
Diff. Min/Max. der berechn.:	7,01



28 806651

ProID: 5551892

GW-Horizont: 18

Geländehöhe: 61,10

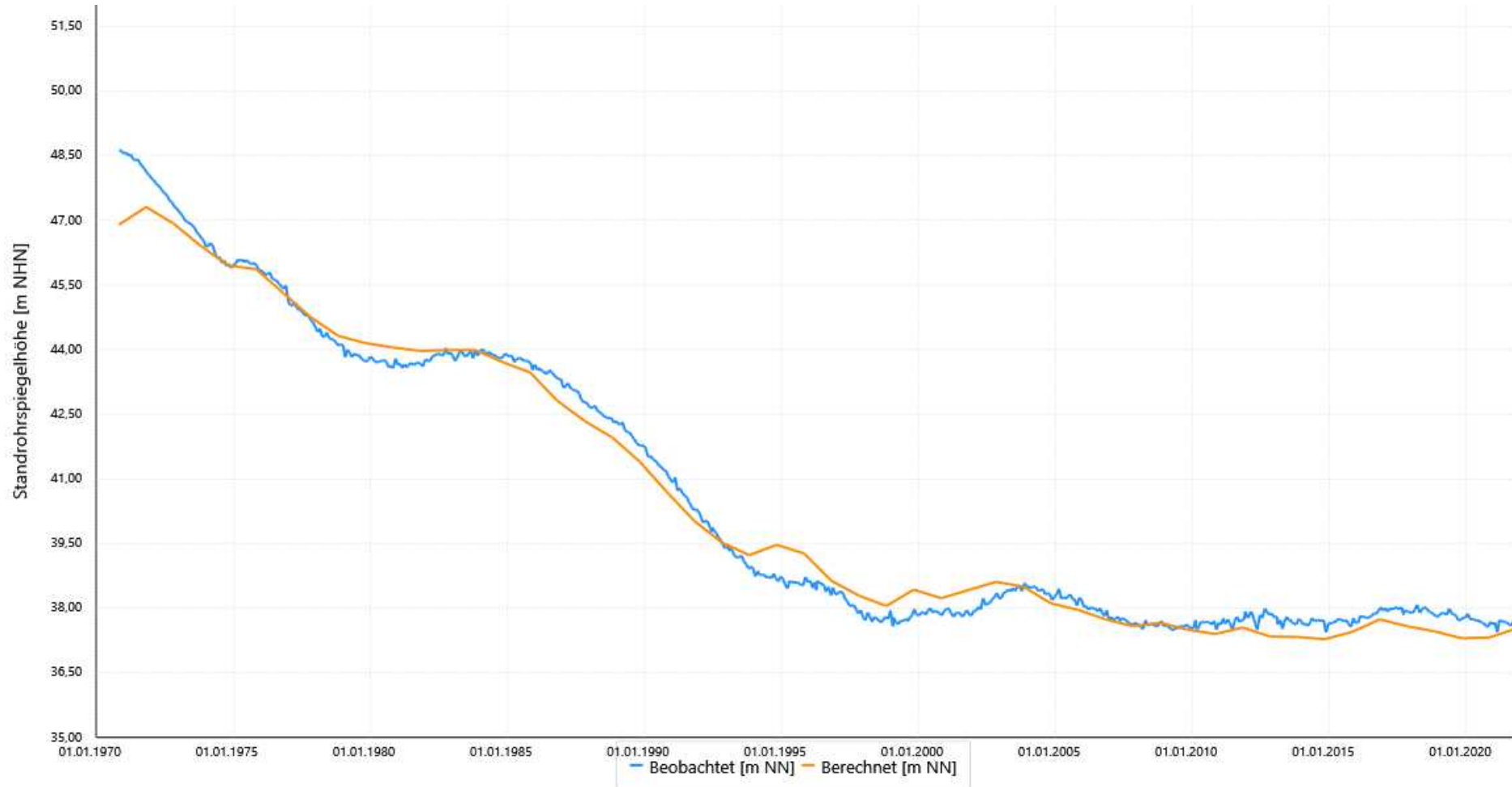
Kartierkennzeichen: 1

UK-Filter: 30,55

Modelleiter: 2

Mittlere Abw. berechn. Werte	
zu beob.:	0,30
zu beob. zum Zeitp. :	
Korrelationskoeff.:	0,99
RMSE:	0,40

Schwankungsbreite Werte	
Min. der beob.:	37,54
Max. der beob.:	48,55
Diff. Min/Max. der beob.:	11,01
Min. der berechn.:	37,28
Max. der berechn.:	47,31
Diff. Min/Max. der berechn.:	10,03



28 806652

ProID: 5551893

GW-Horizont: 5

Geländehöhe: 61,10

Kartierkennzeichen: 5

UK-Filter: -20,97

Modelleiter: 11

Mittlere Abw. berechn. Werte

zu beob.: 1,27

zu beob. zum Zeitp. :

Korrelationskoeff.: 1,00

RMSE: 1,36

Schwankungsbreite Werte

Min. der beob.: 37,42

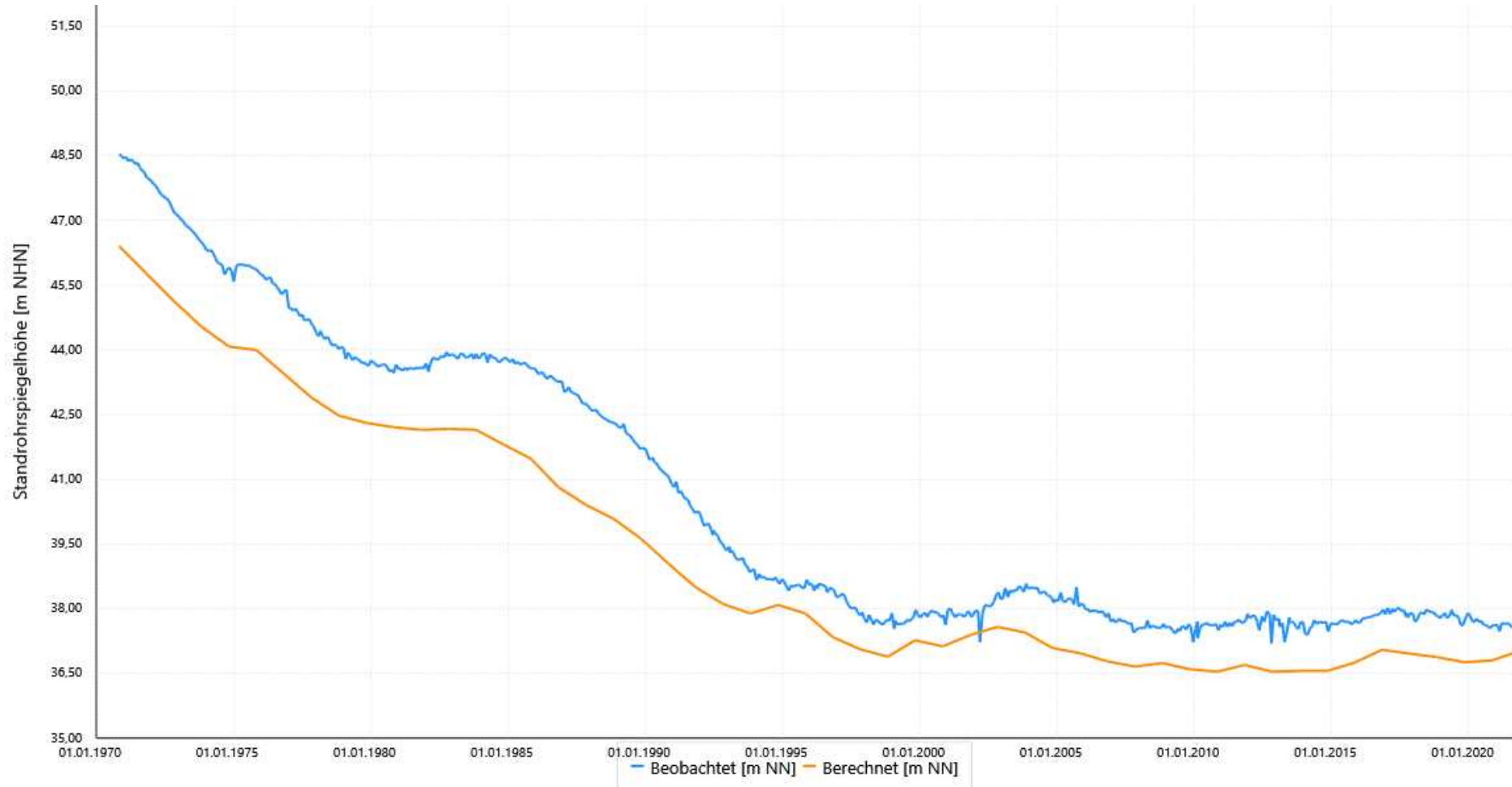
Max. der beob.: 48,44

Diff. Min/Max. der beob.: 11,02

Min. der berechn.: 36,54

Max. der berechn.: 46,41

Diff. Min/Max. der berechn.: 9,87



28 806661

ProID: 5551660

GW-Horizont: 18

Geländehöhe: 67,10

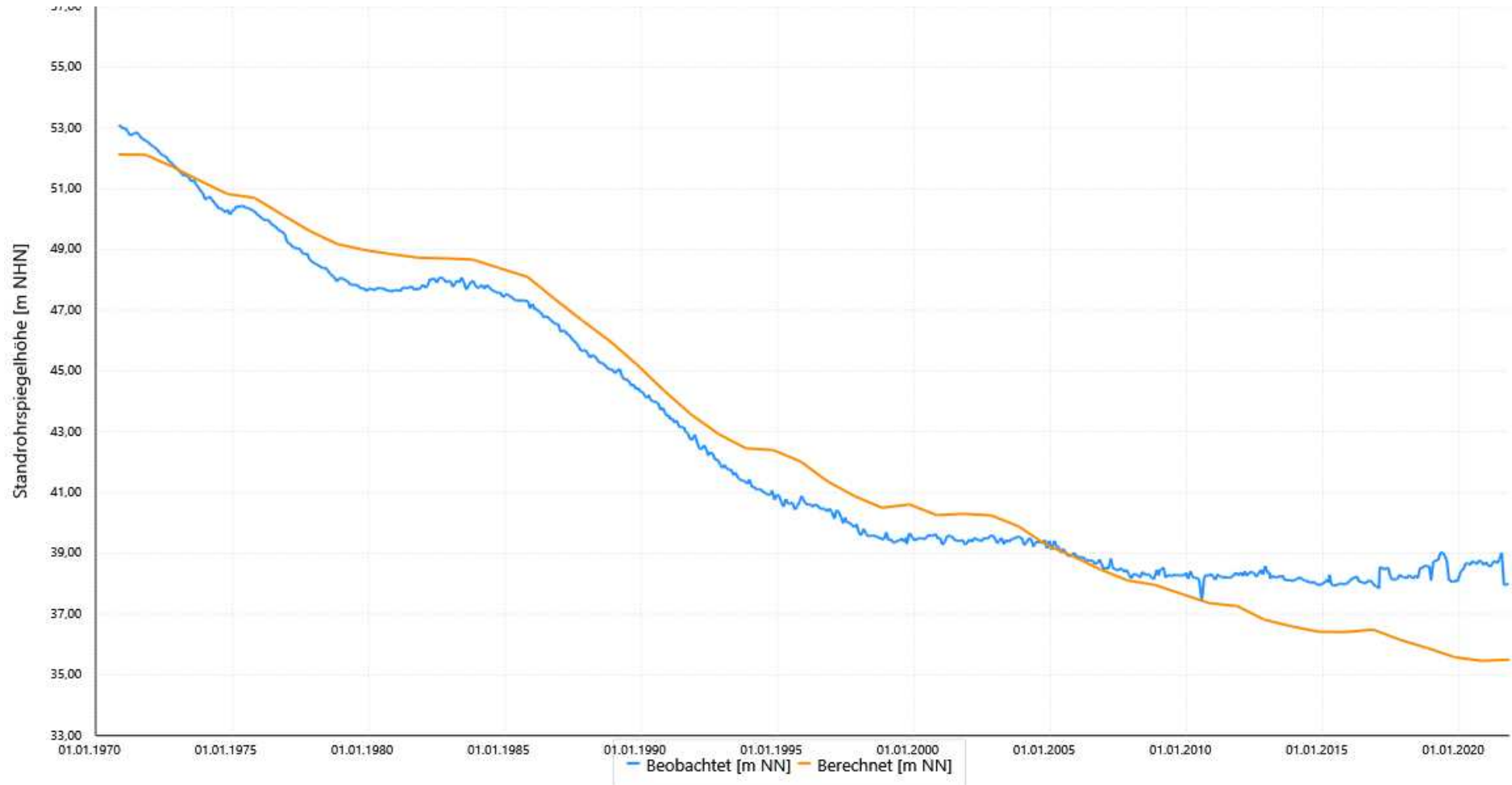
Kartierkennzeichen: 1

UK-Filter: 35,91

Modelleiter: 3

Mittlere Abw. berechn. Werte	
zu beob.:	1,10
zu beob. zum Zeitp. :	
Korrelationskoeff.:	0,98
RMSE:	1,28

Schwankungsbreite Werte	
Min. der beob.:	37,72
Max. der beob.:	52,97
Diff. Min/Max. der beob.:	15,25
Min. der berechn.:	35,46
Max. der berechn.:	52,13
Diff. Min/Max. der berechn.:	16,67



28 806701

ProID: 5551414

GW-Horizont: 6B

Geländehöhe: 80,10

Kartierkennzeichen: 1

UK-Filter: -37,97

Modellleiter: 10

Mittlere Abw. berechn. Werte

zu beob.: 6,45

zu beob. zum Zeitp. :

Korrelationskoeff.: 0,46

RMSE: 6,52

Schwankungsbreite Werte

Min. der beob.: 55,39

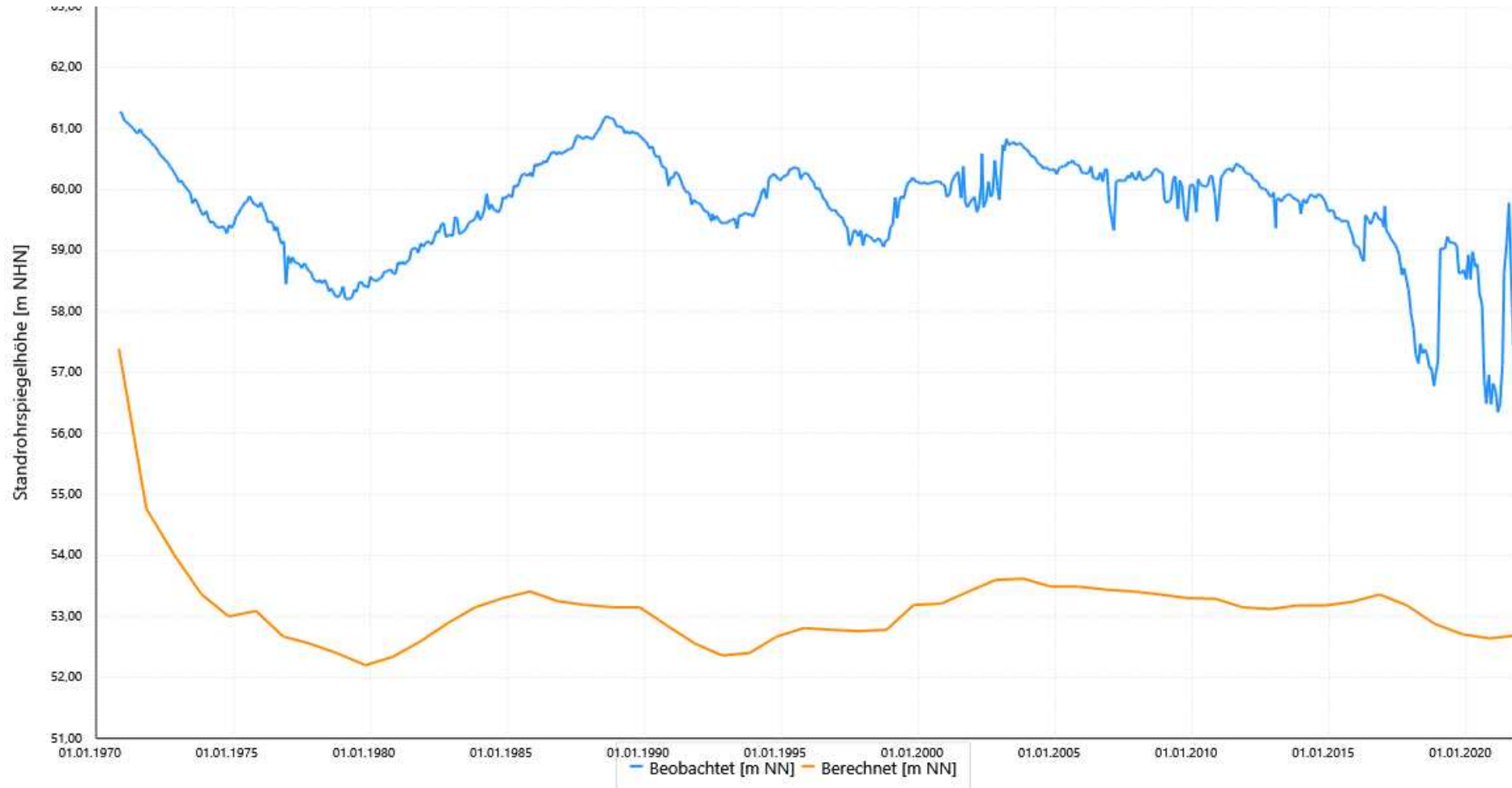
Max. der beob.: 61,13

Diff. Min/Max. der beob.: 5,74

Min. der berechn.: 52,20

Max. der berechn.: 57,39

Diff. Min/Max. der berechn.: 5,19



28 806731

ProID: 5550793

GW-Horizont: 16

Geländehöhe: 65,50

Kartierkennzeichen: 1

UK-Filter: 51,36

Modellleiter: 2

Mittlere Abw. berechn. Werte

zu beob.: 0,35

zu beob. zum Zeitp. :

Korrelationskoeff.: 0,27

RMSE: 0,43

Schwankungsbreite Werte

Min. der beob.: 59,88

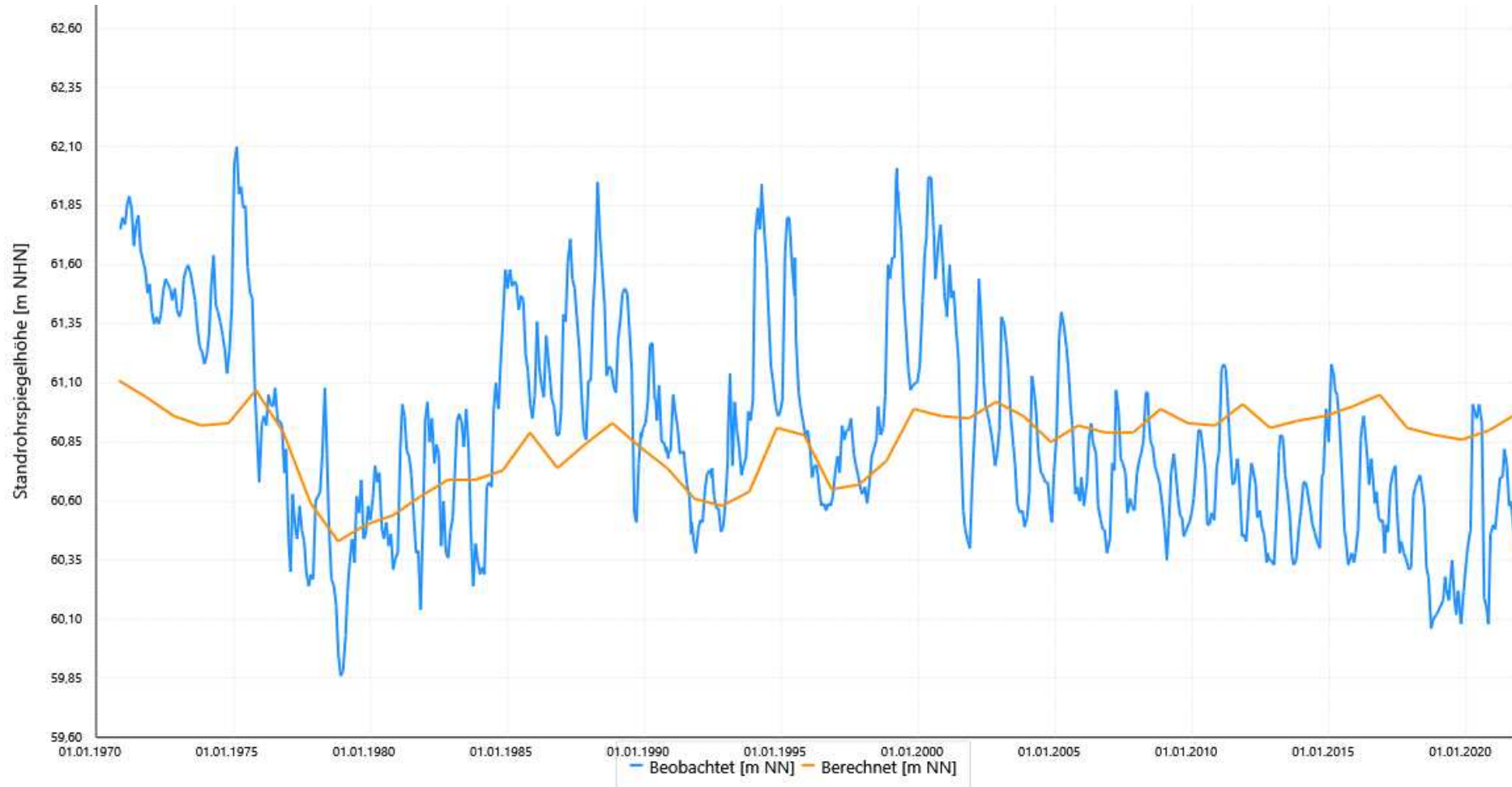
Max. der beob.: 62,02

Diff. Min/Max. der beob.: 2,14

Min. der berechn.: 60,43

Max. der berechn.: 61,11

Diff. Min/Max. der berechn.: 0,68



28 806741

ProID: 5550567

GW-Horizont: 16

Geländehöhe: 76,30

Kartierkennzeichen: 1

UK-Filter: 36,29

Modellleiter: 3

Mittlere Abw. berechn. Werte	
zu beob.:	0,69
zu beob. zum Zeitp. :	
Korrelationskoeff.:	0,69
RMSE:	0,80

Schwankungsbreite Werte	
Min. der beob.:	61,89
Max. der beob.:	65,57
Diff. Min/Max. der beob.:	3,68
Min. der berechn.:	61,22
Max. der berechn.:	64,18
Diff. Min/Max. der berechn.:	2,96



28 806771

ProID: 5552314

GW-Horizont: 5

Geländehöhe: 56,90

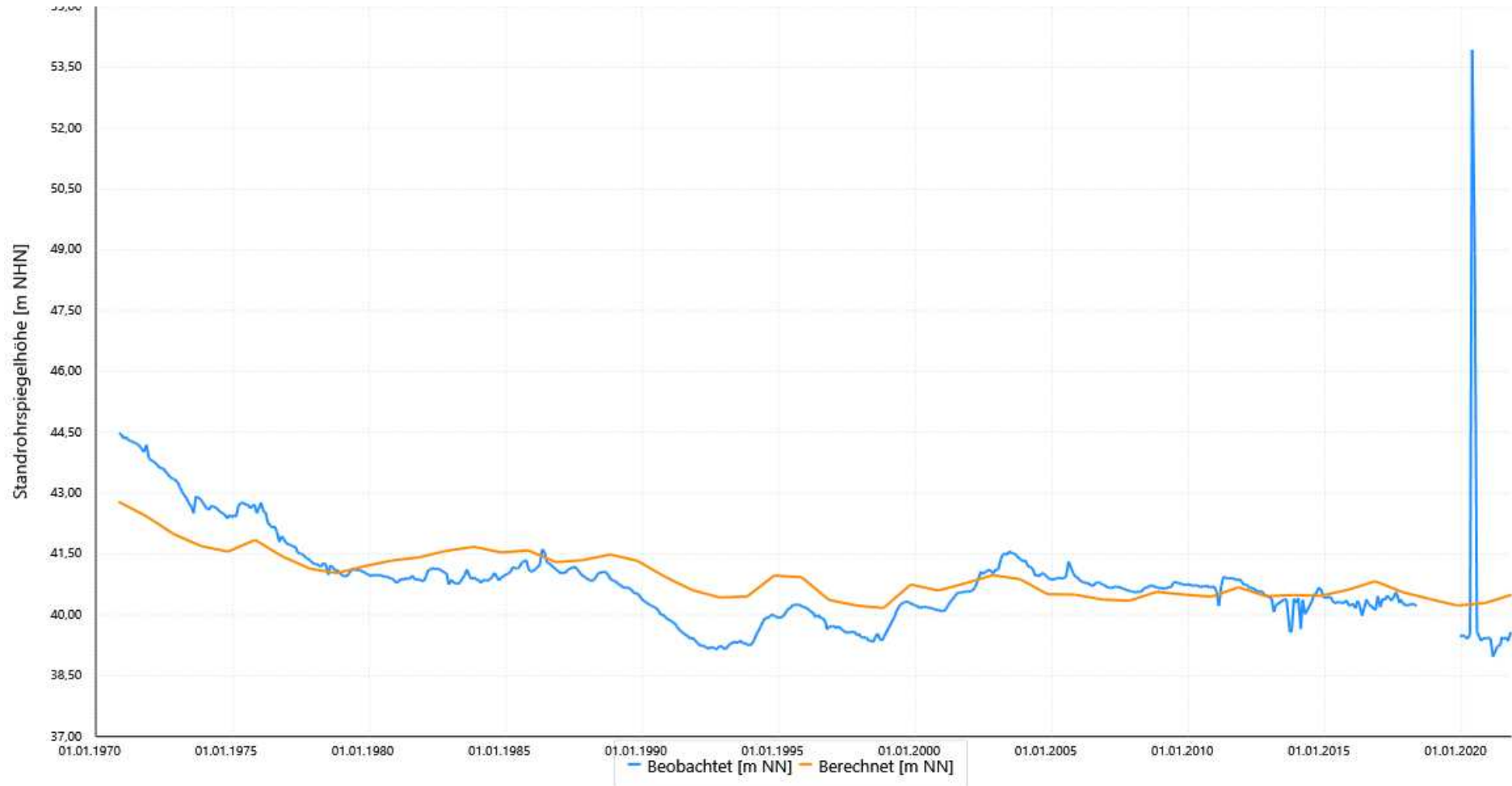
Kartierkennzeichen: 1

UK-Filter: 23,73

Modelleiter: 3

Mittlere Abw. berechn. Werte	
zu beob.:	0,60
zu beob. zum Zeitp. :	
Korrelationskoeff.:	0,84
RMSE:	0,73

Schwankungsbreite Werte	
Min. der beob.:	38,90
Max. der beob.:	44,35
Diff. Min/Max. der beob.:	5,45
Min. der berechn.:	40,17
Max. der berechn.:	42,79
Diff. Min/Max. der berechn.:	2,62



28 806791

ProID: 5550165

GW-Horizont: 18

Geländehöhe: 64,50

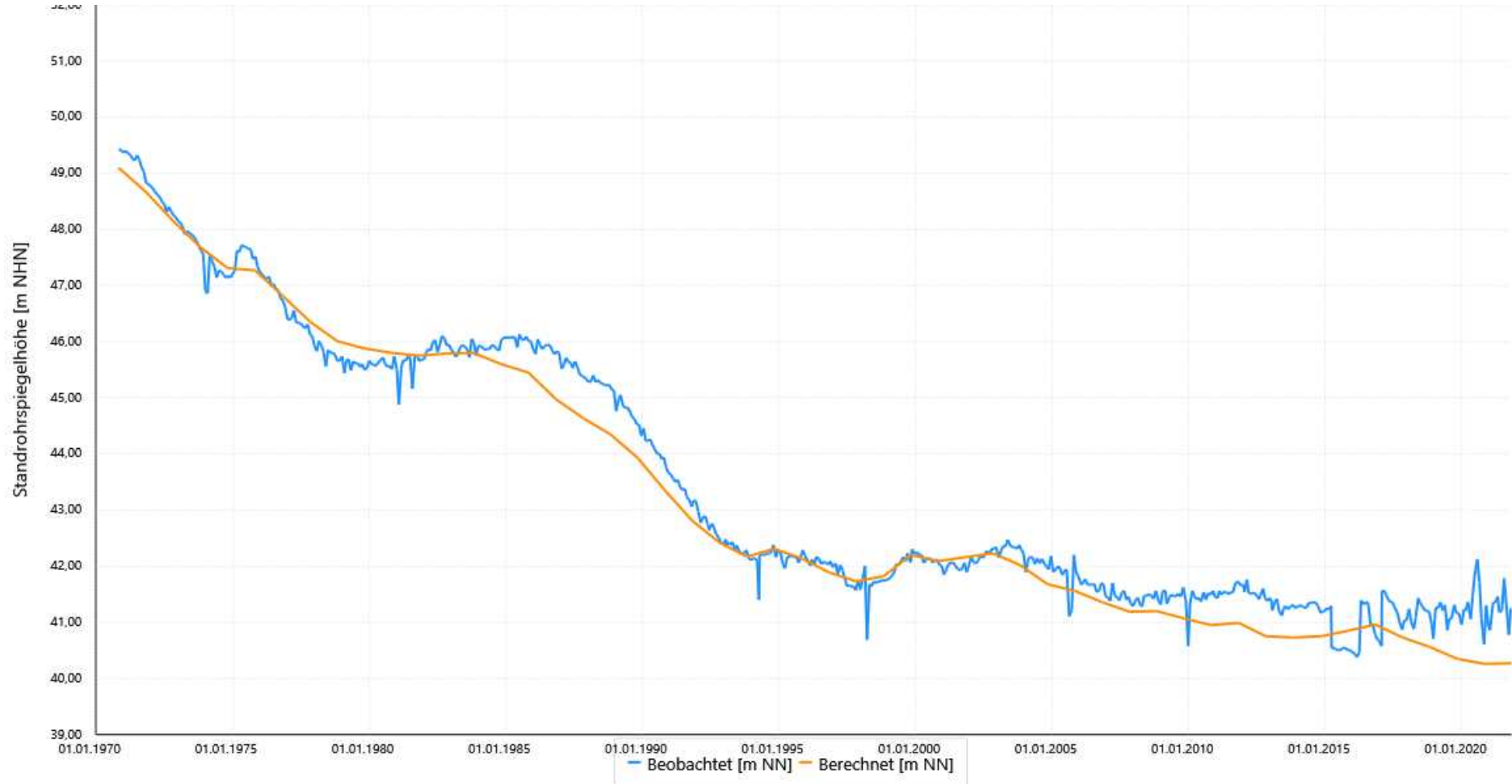
Kartierkennzeichen: 1

UK-Filter: 21,18

Modellleiter: 9

Mittlere Abw. berechn. Werte	
zu beob.:	0,30
zu beob. zum Zeitp. :	
Korrelationskoeff.:	0,99
RMSE:	0,38

Schwankungsbreite Werte	
Min. der beob.:	40,48
Max. der beob.:	49,37
Diff. Min/Max. der beob.:	8,89
Min. der berechn.:	40,26
Max. der berechn.:	49,10
Diff. Min/Max. der berechn.:	8,84



28 806802

ProID: 5550141

GW-Horizont: 5

Geländehöhe: 56,30

Kartierkennzeichen: 5

UK-Filter: 9,05

Modellleiter: 11

Mittlere Abw. berechn. Werte	
zu beob.:	1,90
zu beob. zum Zeitp. :	
Korrelationskoeff.:	0,97
RMSE:	1,93

Schwankungsbreite Werte	
Min. der beob.:	41,98
Max. der beob.:	47,16
Diff. Min/Max. der beob.:	5,18
Min. der berechn.:	40,25
Max. der berechn.:	46,11
Diff. Min/Max. der berechn.:	5,86



21 806811

ProID: 5553585

GW-Horizont: 5

Geländehöhe: 104,60

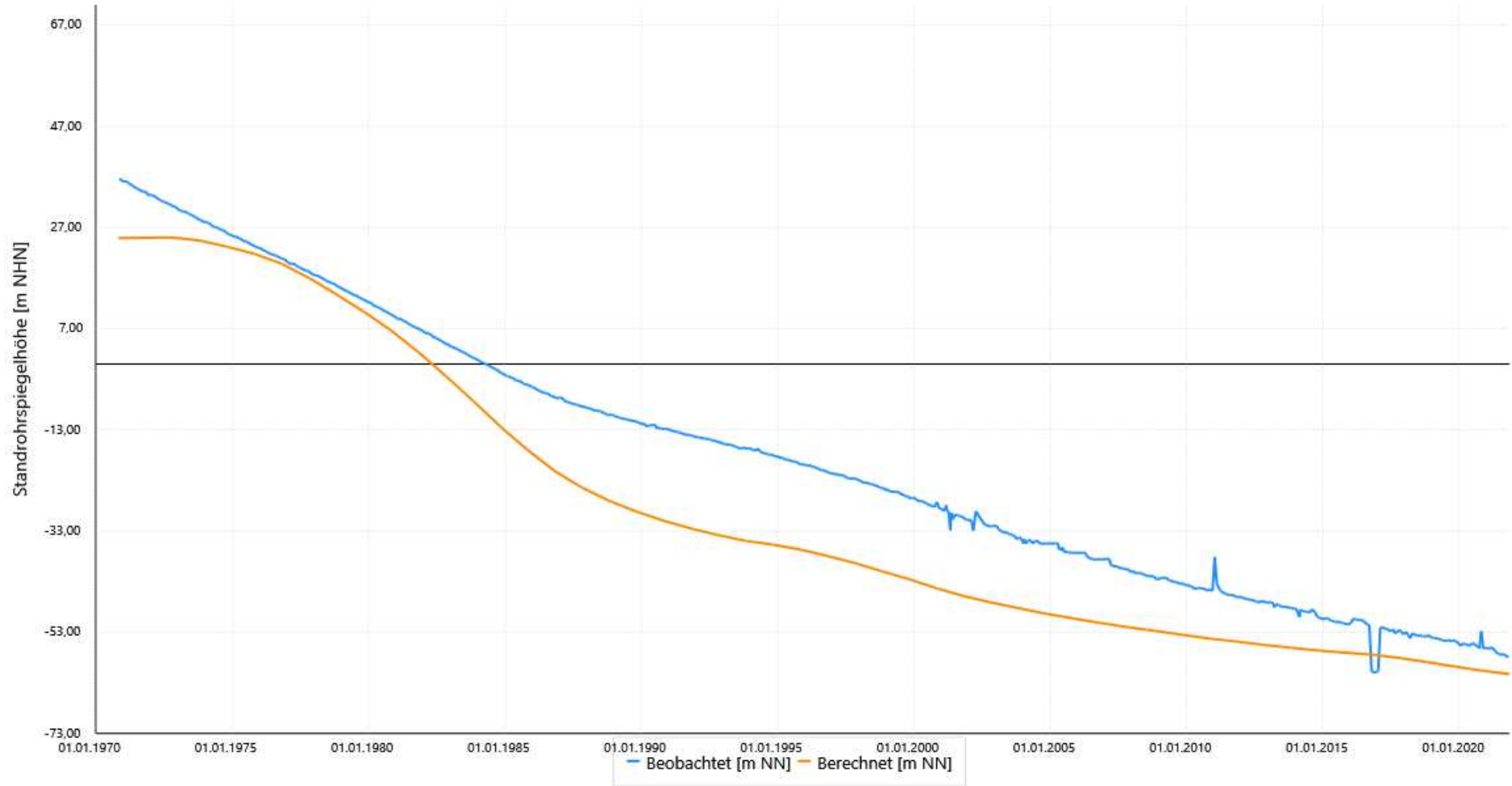
Kartierkennzeichen: 1

UK-Filter: -62,02

Modellleiter: 10

Mittlere Abw. berechn. Werte	
zu beob.:	10,09
zu beob. zum Zeitp. :	
Korrelationskoeff.:	0,98
RMSE:	11,61

Schwankungsbreite Werte	
Min. der beob.:	-60,58
Max. der beob.:	36,12
Diff. Min/Max. der beob.:	96,70
Min. der berechn.:	-61,26
Max. der berechn.:	25,02
Diff. Min/Max. der berechn.:	86,28



28 806831

ProID: 5549602

GW-Horizont: 16

Geländehöhe: 68,10

Kartierkennzeichen: 1

UK-Filter: 43,87

Modellleiter: 4

Mittlere Abw. berechn. Werte

zu beob.: 0,39

zu beob. zum Zeitp. :

Korrelationskoeff.: 0,81

RMSE: 0,48

Schwankungsbreite Werte

Min. der beob.: 54,28

Max. der beob.: 56,91

Diff. Min/Max. der beob.: 2,63

Min. der berechn.: 54,76

Max. der berechn.: 56,31

Diff. Min/Max. der berechn.: 1,55



28 806832

ProID: 5549603

GW-Horizont: 6D

Geländehöhe: 68,10

Kartierkennzeichen: 6D

UK-Filter: -35,14

Modellleiter: 9

Mittlere Abw. berechn. Werte

zu beob.: 1,55

zu beob. zum Zeitp. :

Korrelationskoeff.: 0,70

RMSE: 1,63

Schwankungsbreite Werte

Min. der beob.: 54,23

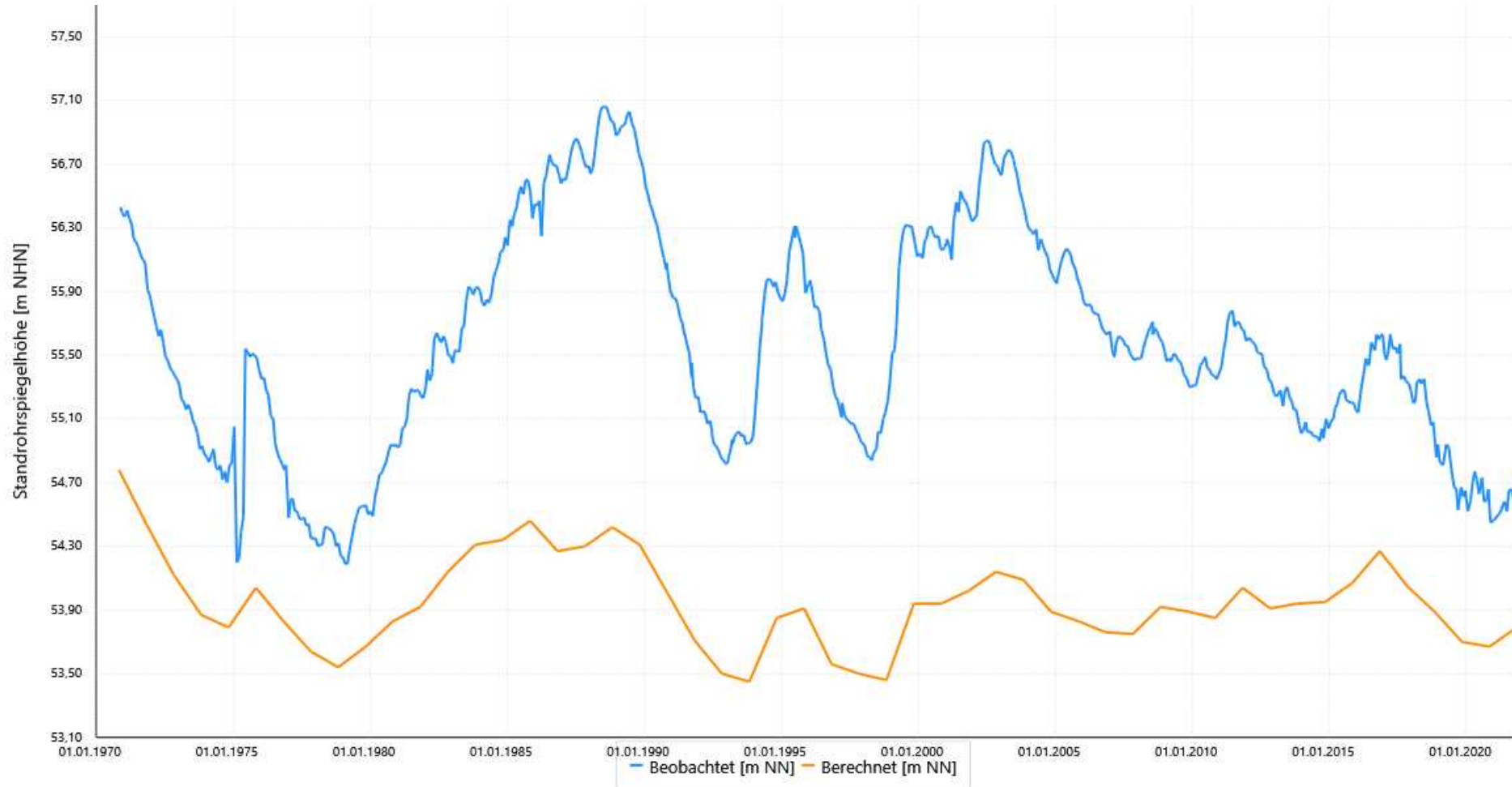
Max. der beob.: 56,89

Diff. Min/Max. der beob.: 2,66

Min. der berechn.: 53,45

Max. der berechn.: 54,78

Diff. Min/Max. der berechn.: 1,33



28 806833

ProID: 5549604

GW-Horizont: 5

Geländehöhe: 68,10

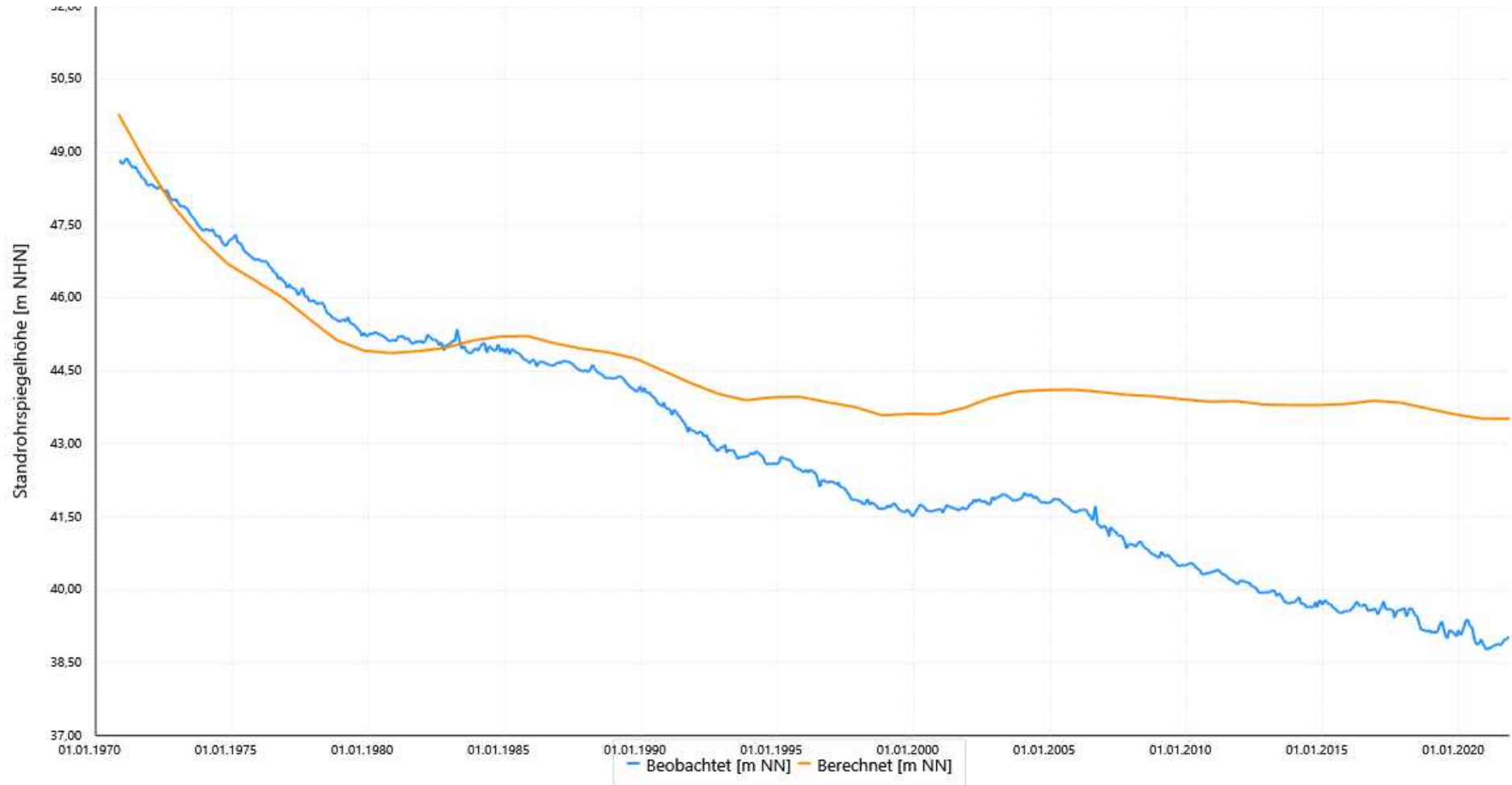
Kartierkennzeichen: 5

UK-Filter: -116,01

Modellleiter: 11

Mittlere Abw. berechn. Werte	
zu beob.:	1,88
zu beob. zum Zeitp. :	
Korrelationskoeff.:	0,87
RMSE:	2,43

Schwankungsbreite Werte	
Min. der beob.:	38,77
Max. der beob.:	48,80
Diff. Min/Max. der beob.:	10,03
Min. der berechn.:	43,52
Max. der berechn.:	49,79
Diff. Min/Max. der berechn.:	6,27



28 806841

ProID: 5549292

GW-Horizont: 16

Geländehöhe: 74,90

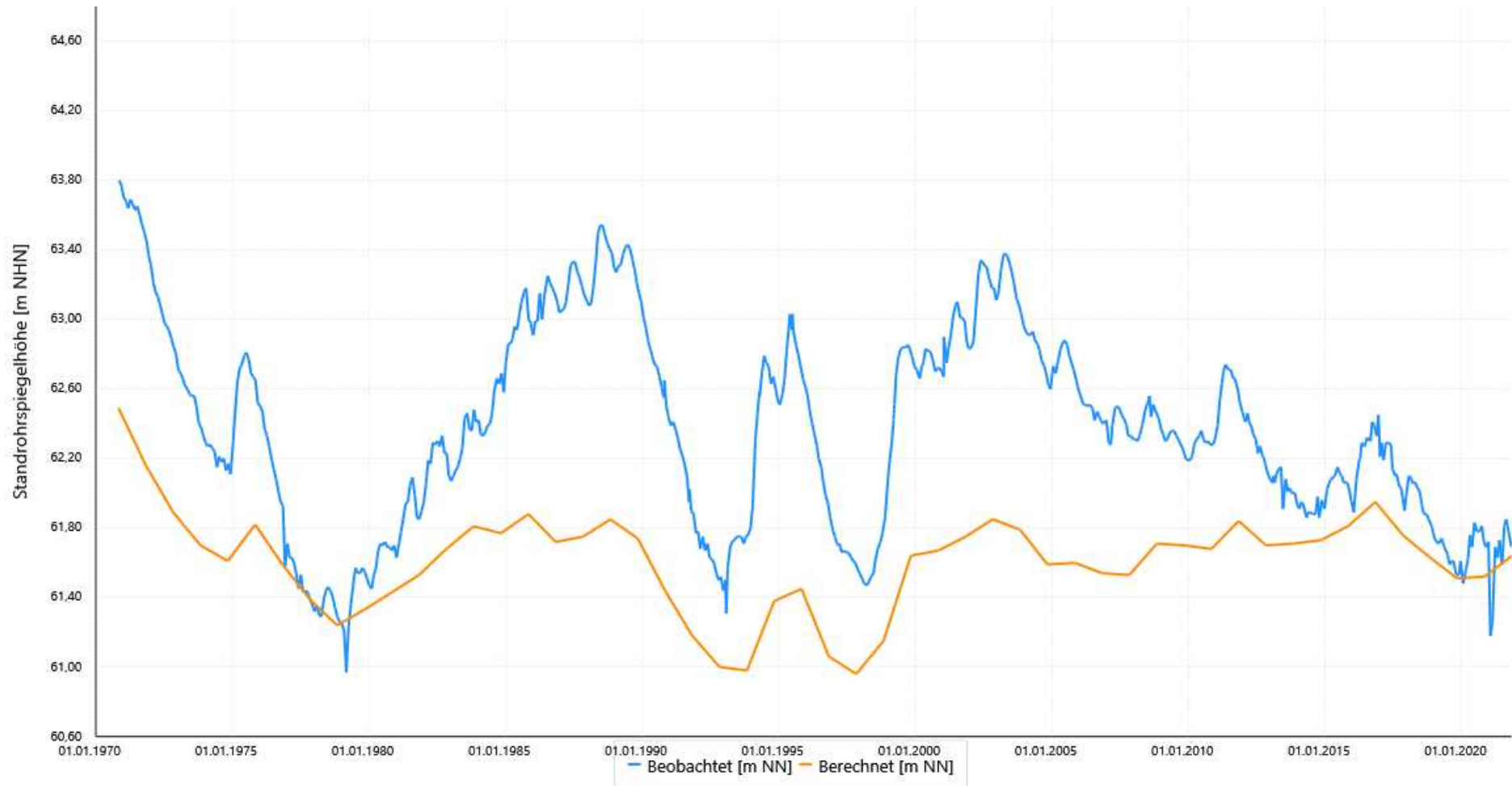
Kartierkennzeichen: 1

UK-Filter: 41,81

Modellleiter: 7

Mittlere Abw. berechn. Werte	
zu beob.:	0,69
zu beob. zum Zeitp. :	
Korrelationskoeff.:	0,69
RMSE:	0,80

Schwankungsbreite Werte	
Min. der beob.:	61,18
Max. der beob.:	63,70
Diff. Min/Max. der beob.:	2,52
Min. der berechn.:	60,96
Max. der berechn.:	62,49
Diff. Min/Max. der berechn.:	1,53



28 806861 Heiligenpesch

ProID: 5549135

GW-Horizont: 16

Geländehöhe: 77,30

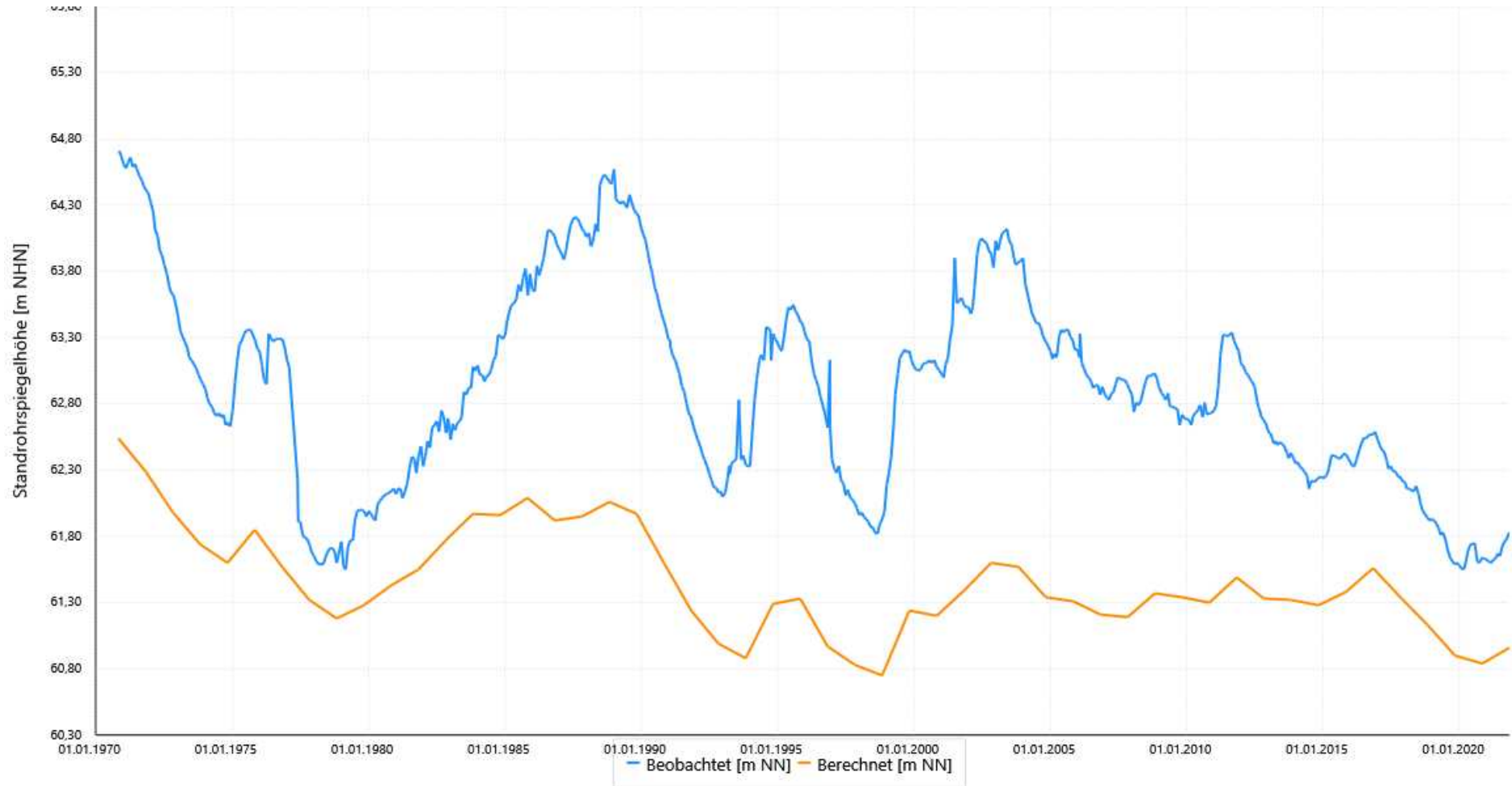
Kartierkennzeichen: 1

UK-Filter: 50,23

Modellleiter: 1

Mittlere Abw. berechn. Werte	
zu beob.:	1,40
zu beob. zum Zeitp. :	
Korrelationskoeff.:	0,79
RMSE:	1,50

Schwankungsbreite Werte	
Min. der beob.:	61,56
Max. der beob.:	64,61
Diff. Min/Max. der beob.:	3,05
Min. der berechn.:	60,75
Max. der berechn.:	62,54
Diff. Min/Max. der berechn.:	1,79



28 806881

ProID: 5548846

Mittlere Abw. berechn. Werte	
zu beob.:	3,71
zu beob. zum Zeitp. :	
Korrelationskoeff.:	0,83
RMSE:	3,78

Schwankungsbreite Werte	
Min. der beob.:	55,31
Max. der beob.:	61,16
Diff. Min/Max. der beob.:	5,85
Min. der berechn.:	52,96
Max. der berechn.:	59,40
Diff. Min/Max. der berechn.:	6,44

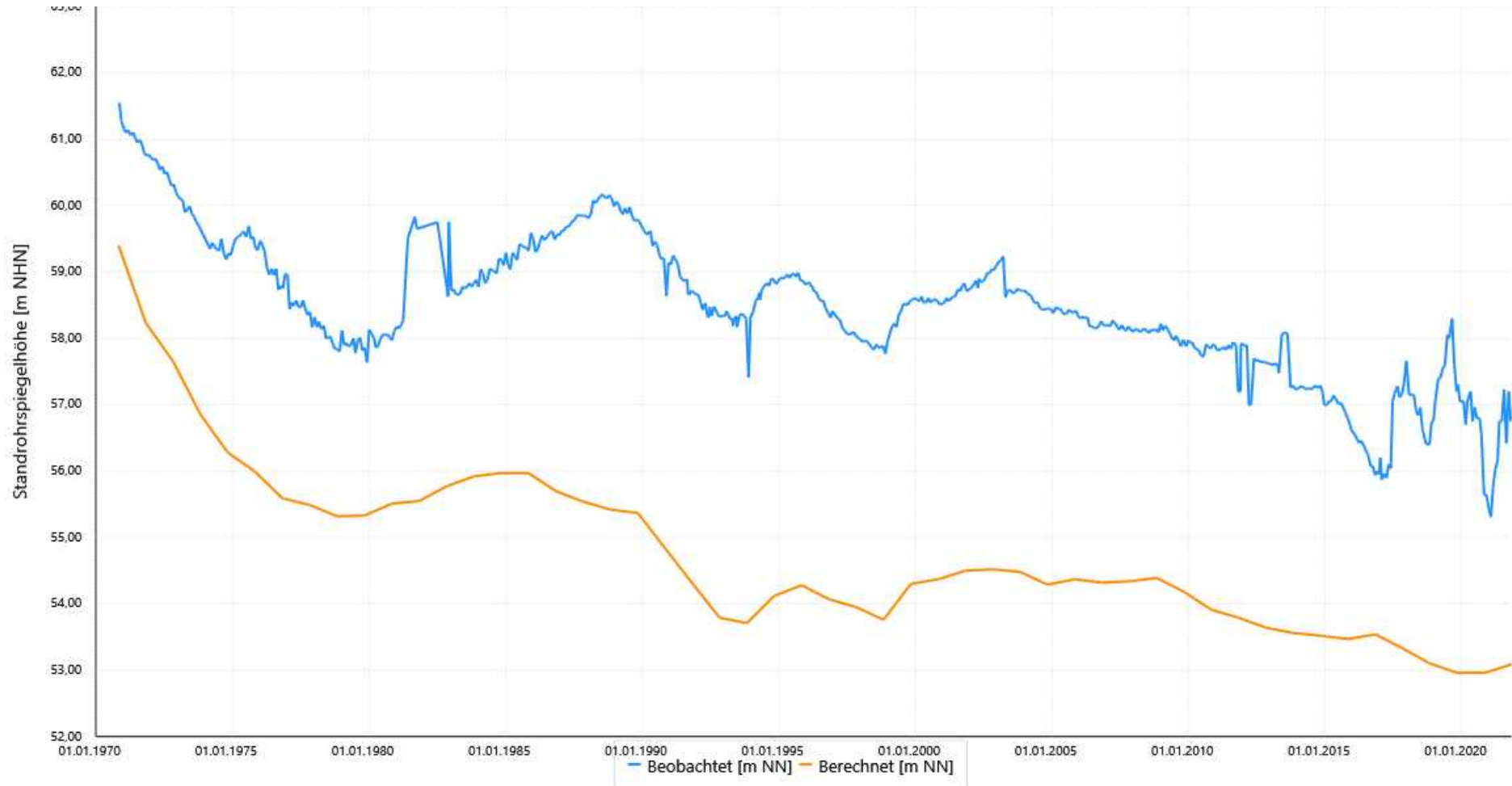
GW-Horizont: 6D

Geländehöhe: 80,50

Kartierkennzeichen: 1

UK-Filter: 13,81

Modellleiter: 9



28 806912

ProID: 5548411

GW-Horizont: 5

Geländehöhe: 78,90

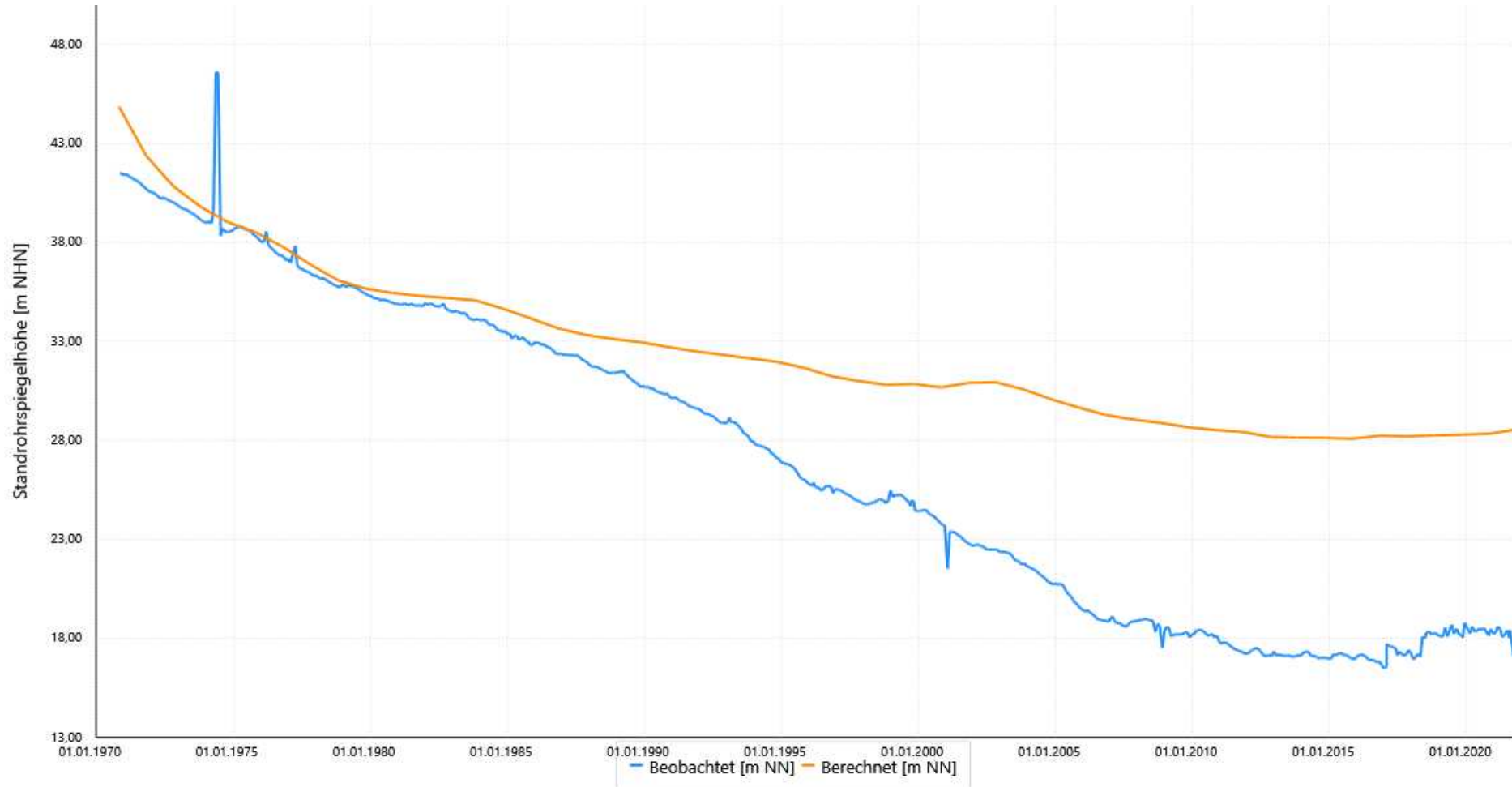
Kartierkennzeichen: 5

UK-Filter: -96,86

Modelleiter: 11

Mittlere Abw. berechn. Werte	
zu beob.:	5,67
zu beob. zum Zeitp. :	
Korrelationskoeff.:	0,96
RMSE:	7,08

Schwankungsbreite Werte	
Min. der beob.:	16,49
Max. der beob.:	41,44
Diff. Min/Max. der beob.:	24,95
Min. der berechn.:	28,09
Max. der berechn.:	44,86
Diff. Min/Max. der berechn.:	16,77



28 806921

ProID: 5548392

GW-Horizont: 18

Geländehöhe: 59,20

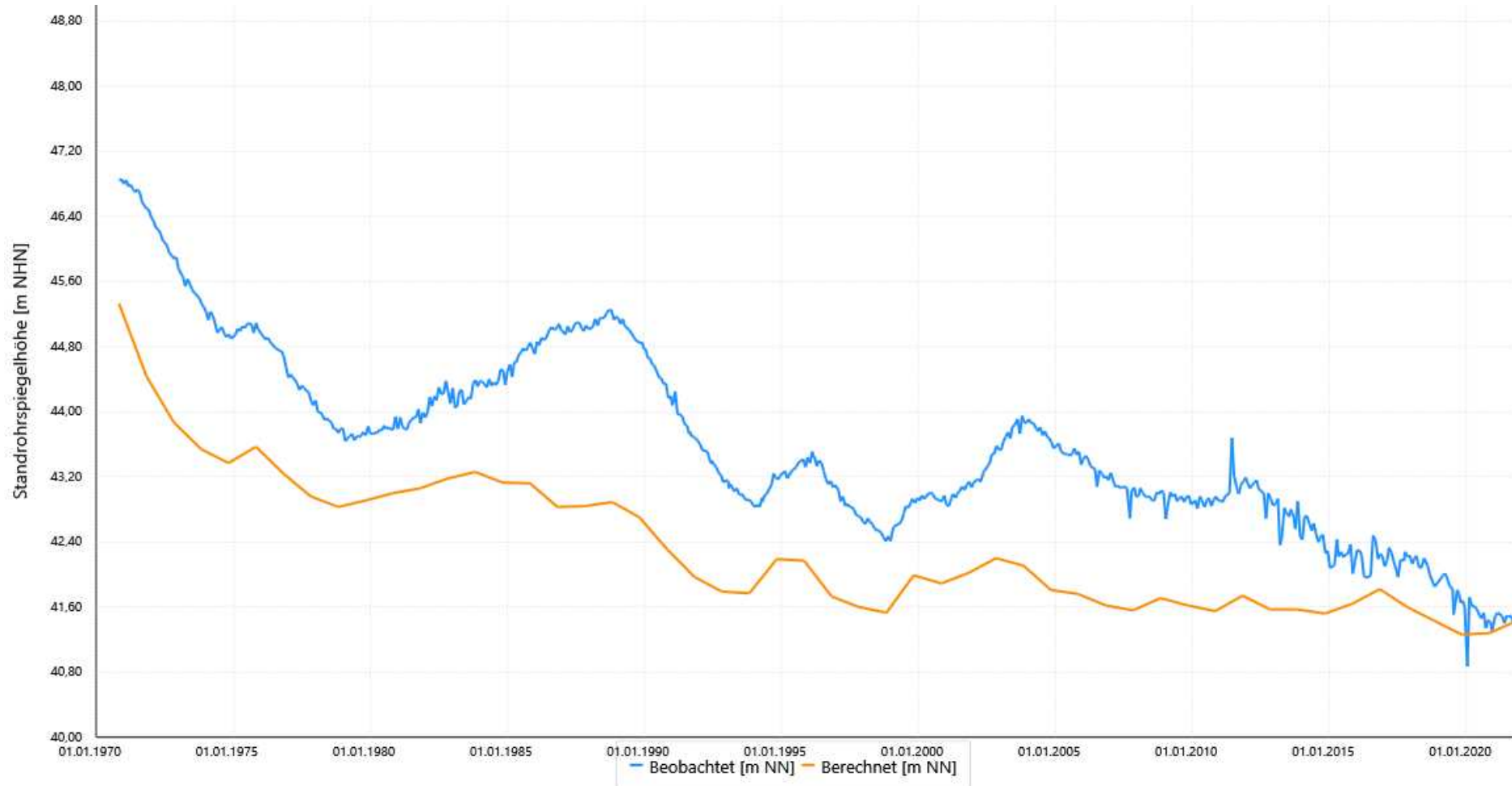
Kartierkennzeichen: 1

UK-Filter: 35,66

Modellleiter: 2

Mittlere Abw. berechn. Werte	
zu beob.:	1,23
zu beob. zum Zeitp. :	
Korrelationskoeff.:	0,92
RMSE:	1,33

Schwankungsbreite Werte	
Min. der beob.:	40,87
Max. der beob.:	46,80
Diff. Min/Max. der beob.:	5,93
Min. der berechn.:	41,26
Max. der berechn.:	45,33
Diff. Min/Max. der berechn.:	4,07



28 806931

ProID: 5548291

GW-Horizont: 18

Geländehöhe: 59,60

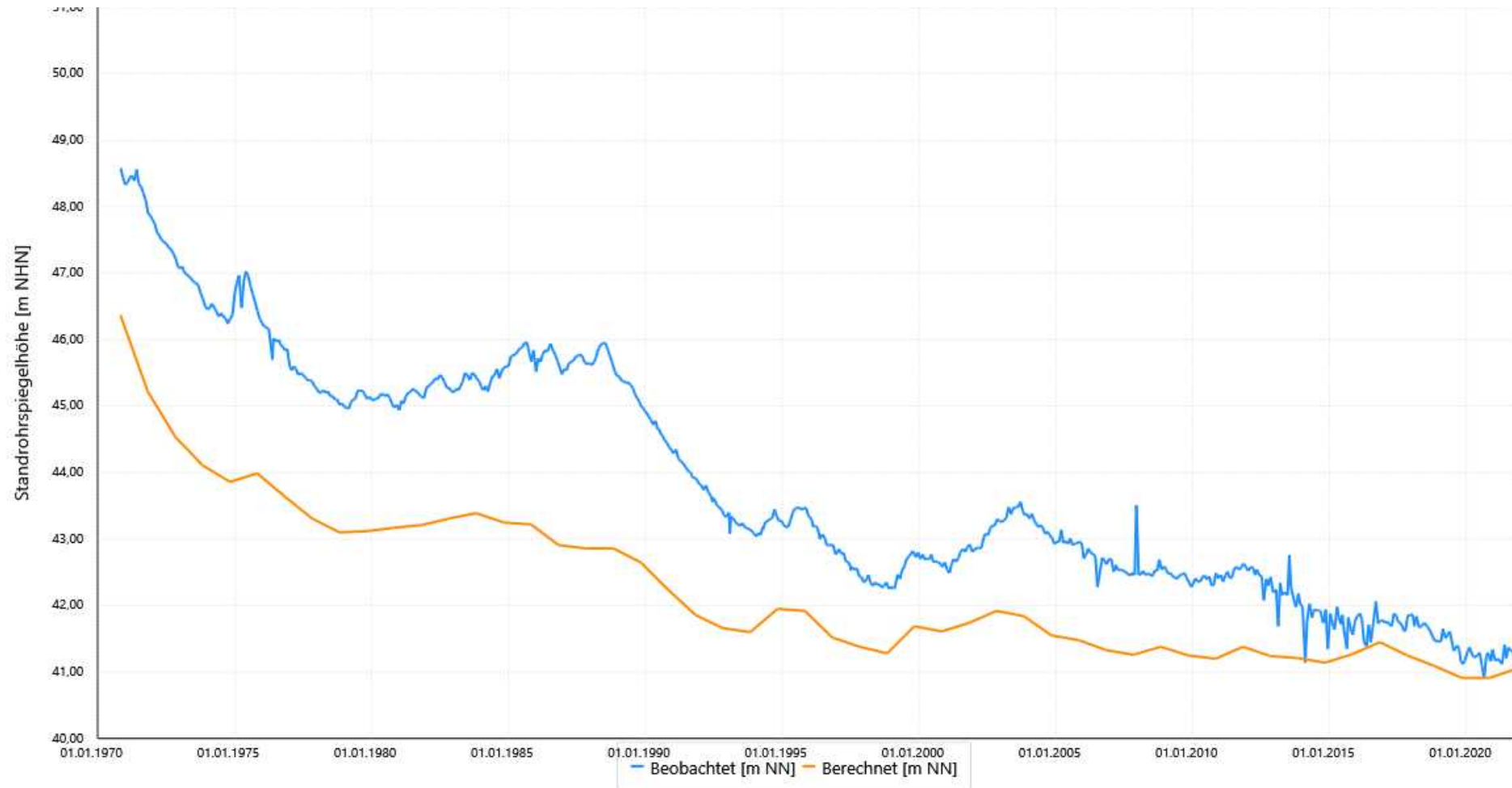
Kartierkennzeichen: 1

UK-Filter: 32,76

Modellleiter: 2

Mittlere Abw. berechn. Werte	
zu beob.:	1,52
zu beob. zum Zeitp. :	
Korrelationskoeff.:	0,97
RMSE:	1,67

Schwankungsbreite Werte	
Min. der beob.:	41,17
Max. der beob.:	48,33
Diff. Min/Max. der beob.:	7,16
Min. der berechn.:	40,91
Max. der berechn.:	46,37
Diff. Min/Max. der berechn.:	5,46



28 807531

ProID: 5621292

GW-Horizont: 6B

Geländehöhe: 52,90

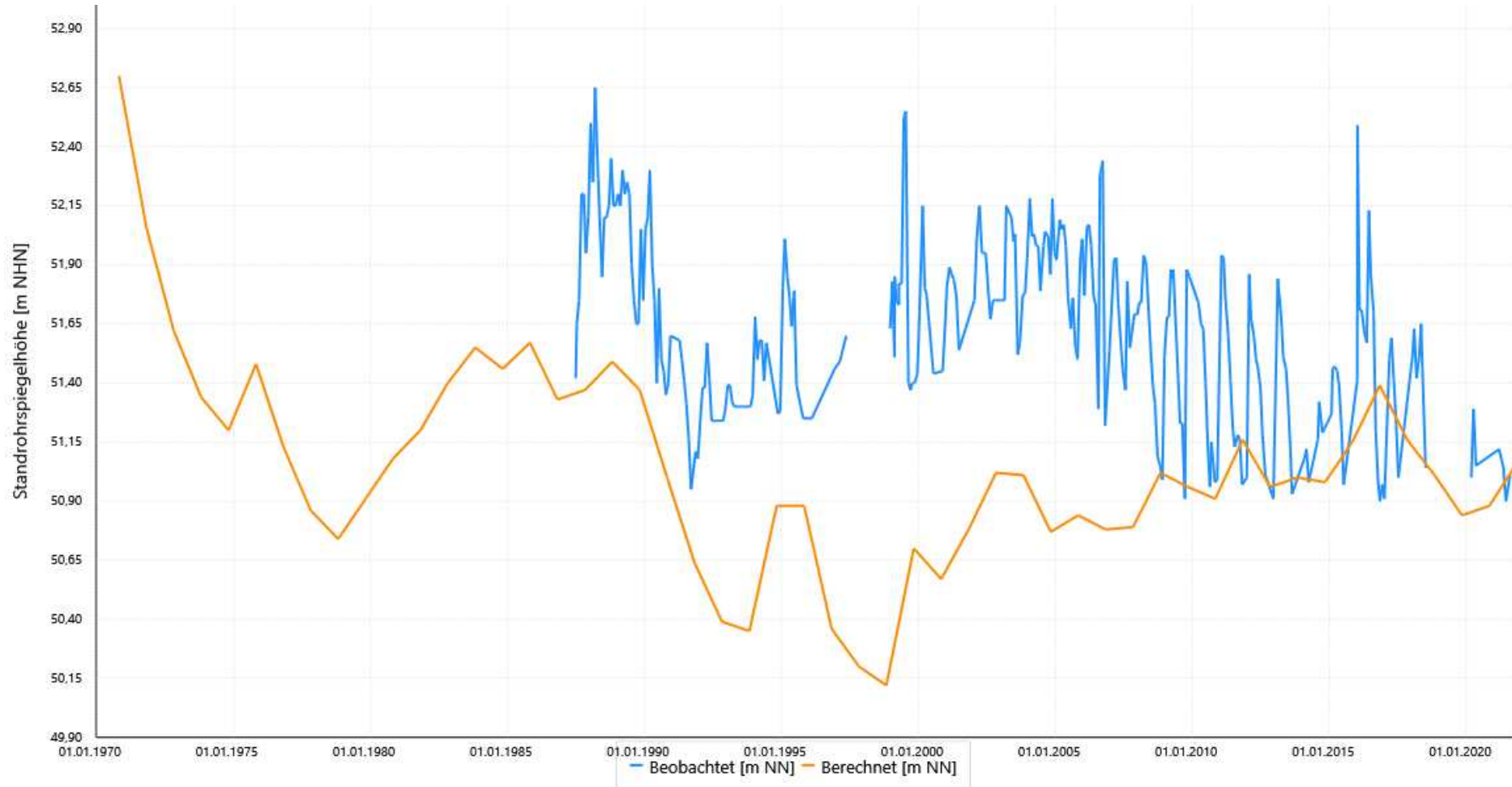
Kartierkennzeichen: 1

UK-Filter: 50,90

Modellleiter: 1

Mittlere Abw. berechn. Werte	
zu beob.:	0,81
zu beob. zum Zeitp. :	
Korrelationskoeff.:	0,17
RMSE:	0,90

Schwankungsbreite Werte	
Min. der beob.:	50,91
Max. der beob.:	52,50
Diff. Min/Max. der beob.:	1,59
Min. der berechn.:	50,12
Max. der berechn.:	51,49
Diff. Min/Max. der berechn.:	1,37



28 809021

ProID: 6038411

GW-Horizont: 11D

Geländehöhe: 72,20

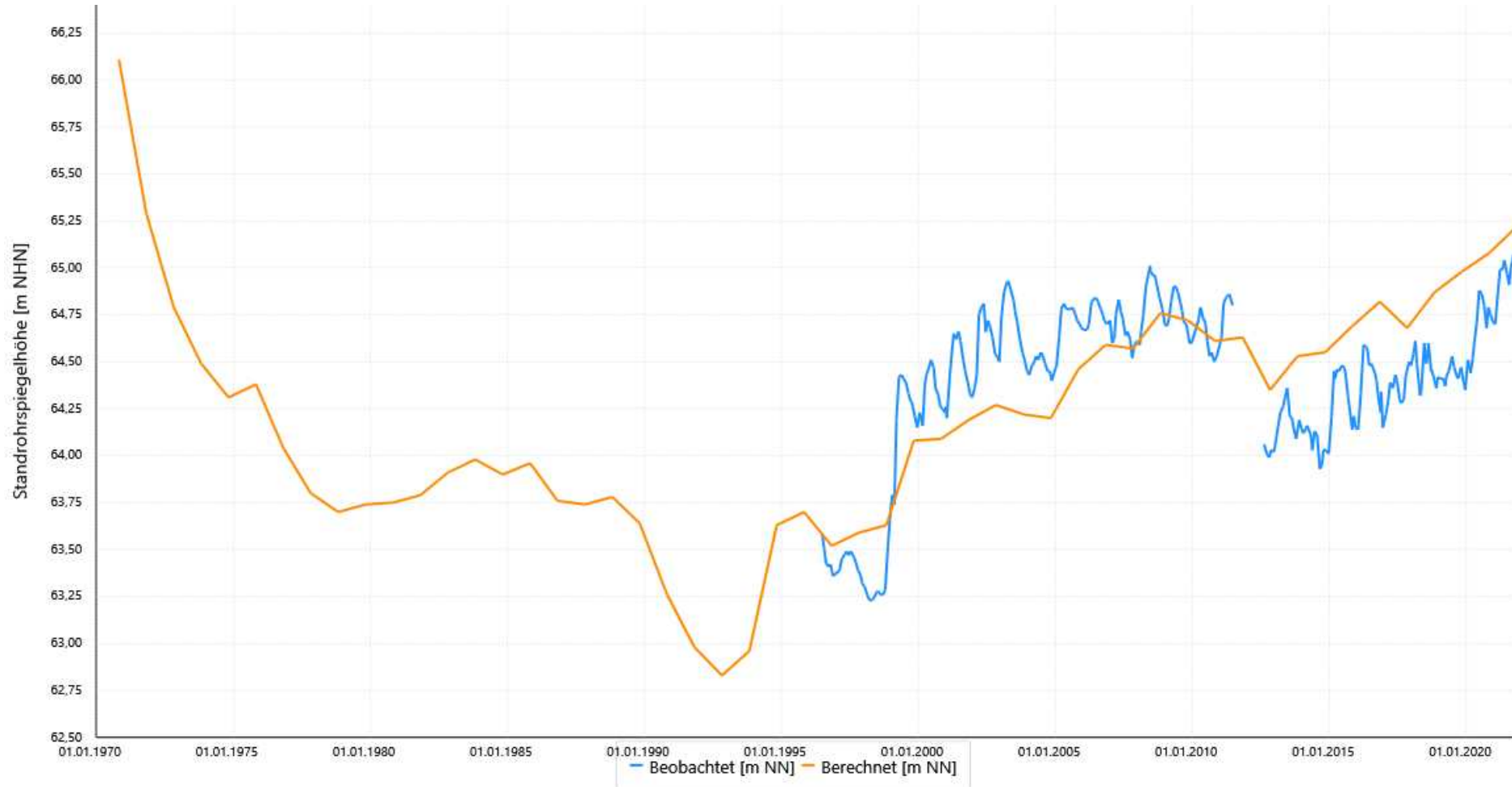
Kartierkennzeichen: 1

UK-Filter: 43,11

Modellleiter: 3

Mittlere Abw. berechn. Werte	
zu beob.:	0,26
zu beob. zum Zeitp. :	
Korrelationskoeff.:	0,76
RMSE:	0,31

Schwankungsbreite Werte	
Min. der beob.:	63,30
Max. der beob.:	64,87
Diff. Min/Max. der beob.:	1,57
Min. der berechn.:	63,52
Max. der berechn.:	65,22
Diff. Min/Max. der berechn.:	1,70



28 809101

ProID: 6031258

GW-Horizont: 8

Geländehöhe: 44,10

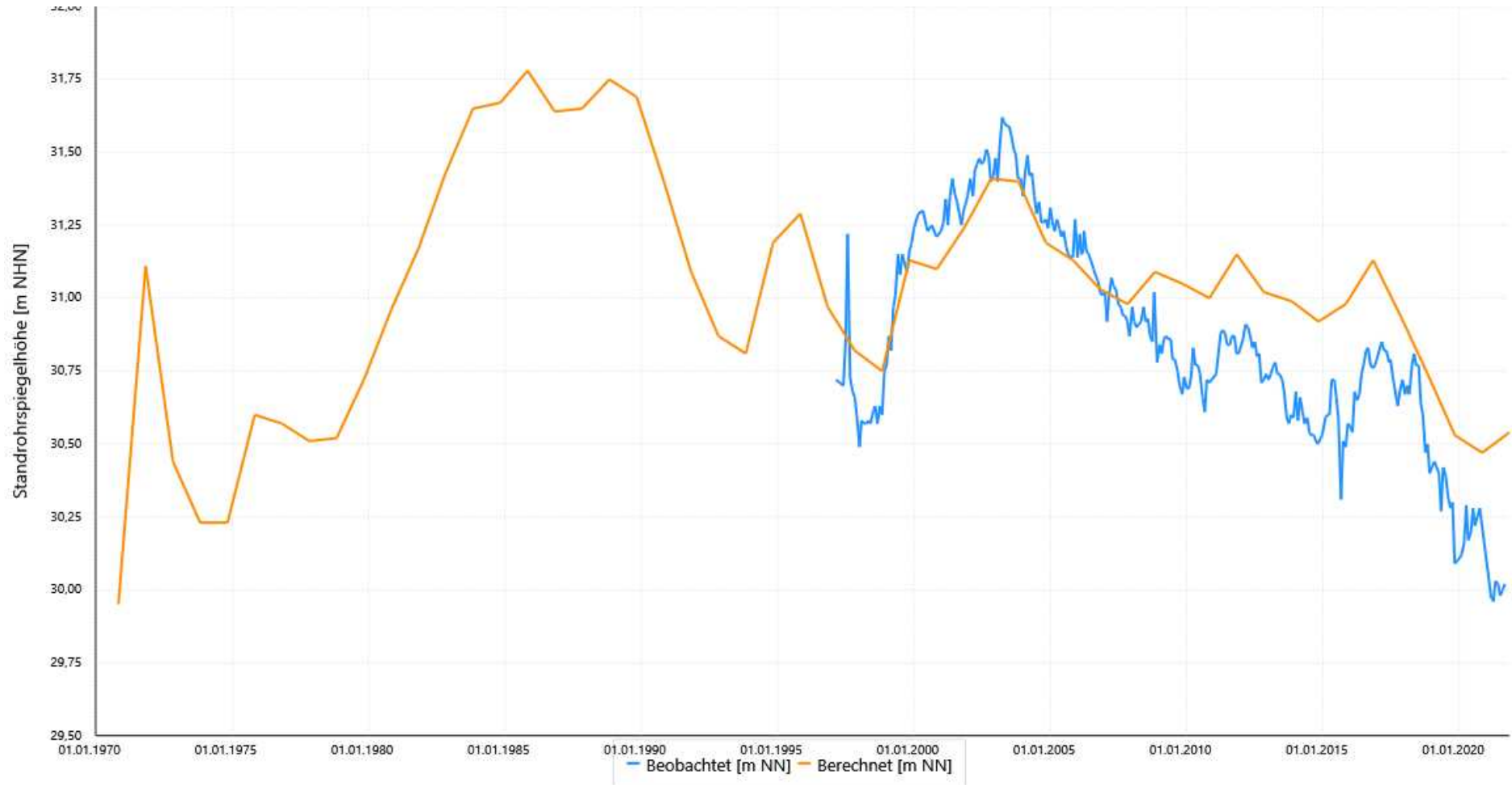
Kartierkennzeichen: 1

UK-Filter: 10,27

Modellleiter: 6

Mittlere Abw. berechn. Werte	
zu beob.:	0,24
zu beob. zum Zeitp. :	
Korrelationskoeff.:	0,88
RMSE:	0,27

Schwankungsbreite Werte	
Min. der beob.:	30,02
Max. der beob.:	31,43
Diff. Min/Max. der beob.:	1,41
Min. der berechn.:	30,47
Max. der berechn.:	31,41
Diff. Min/Max. der berechn.:	0,94



28 810031

ProID: 5545511

GW-Horizont: 5

Geländehöhe: 54,80

Kartierkennzeichen: 1

UK-Filter: -34,87

Modelleiter: 4

Mittlere Abw. berechn. Werte

zu beob.: 10,46

zu beob. zum Zeitp. :

Korrelationskoeff.: 0,88

RMSE: 10,80

Schwankungsbreite Werte

Min. der beob.: -10,09

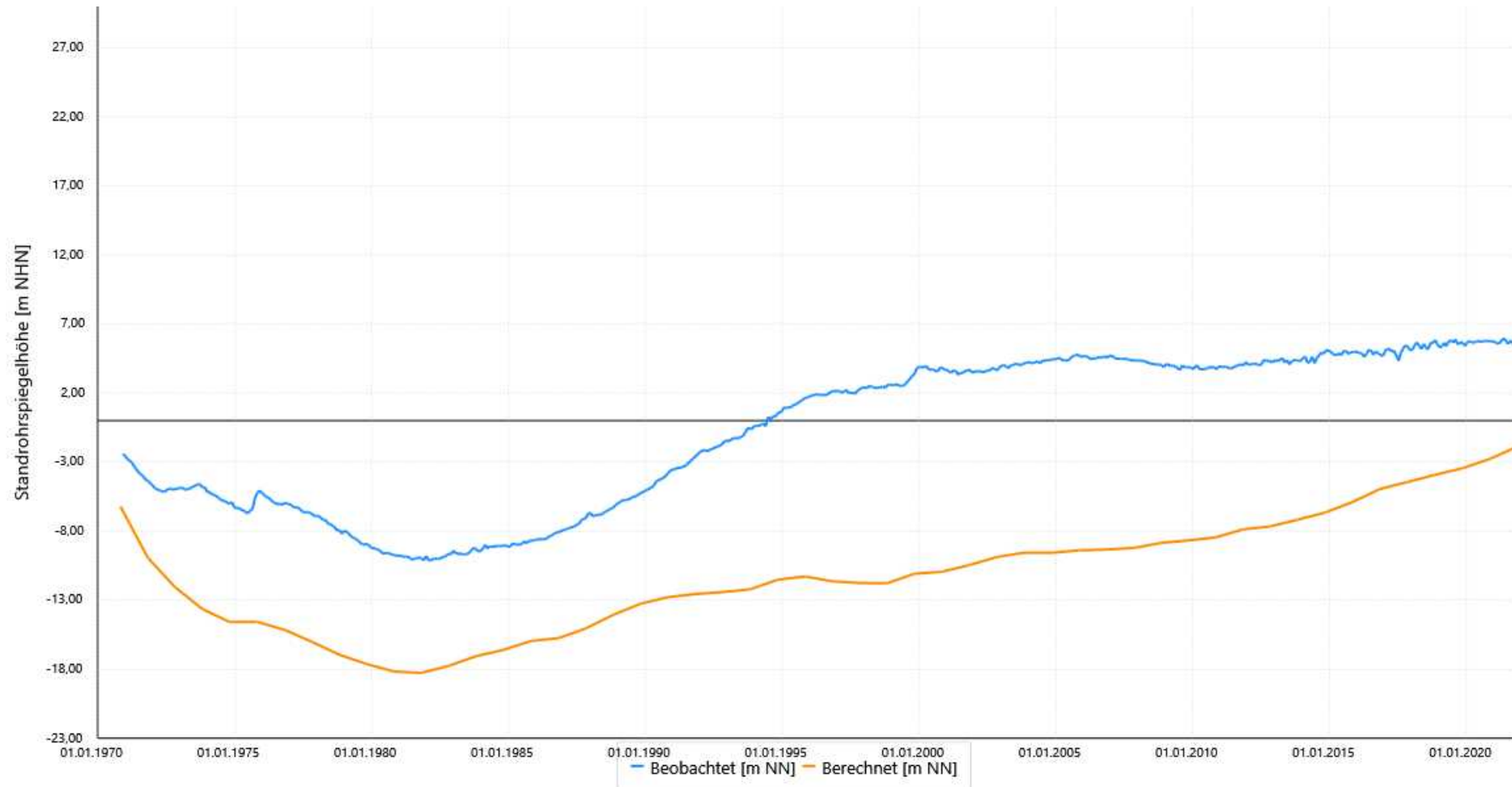
Max. der beob.: 5,71

Diff. Min/Max. der beob.: 15,80

Min. der berechn.: -18,26

Max. der berechn.: -1,89

Diff. Min/Max. der berechn.: 16,37



21 810181

ProID: 5546979

GW-Horizont: 6D

Geländehöhe: 81,29

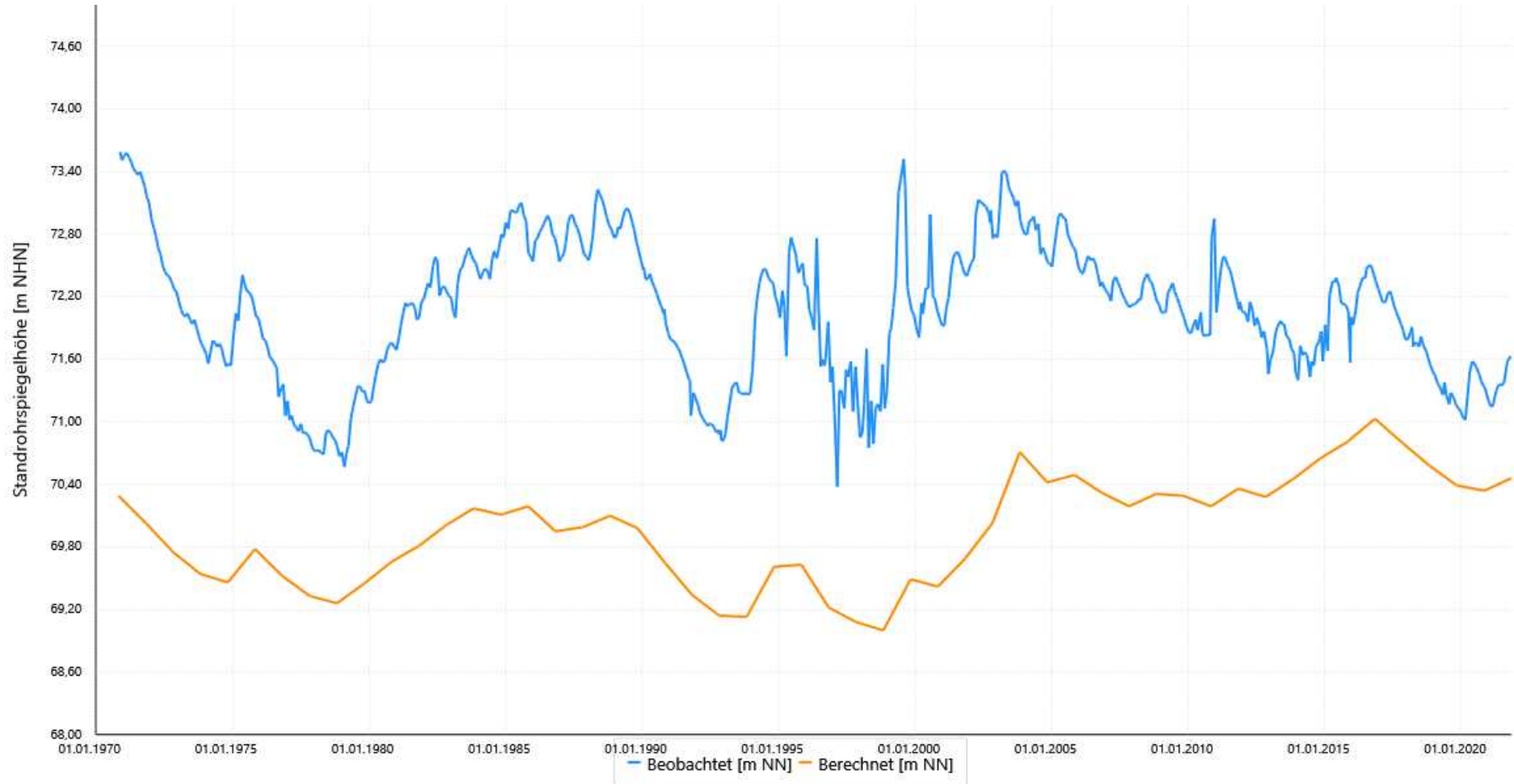
Kartierkennzeichen: 1

UK-Filter: 38,28

Modellleiter: 10

Mittlere Abw. berechn. Werte	
zu beob.:	1,98
zu beob. zum Zeitp. :	
Korrelationskoeff.:	0,42
RMSE:	2,07

Schwankungsbreite Werte	
Min. der beob.:	70,71
Max. der beob.:	73,56
Diff. Min/Max. der beob.:	2,85
Min. der berechn.:	69,00
Max. der berechn.:	71,03
Diff. Min/Max. der berechn.:	2,03



21 810191

ProID: 5546987

GW-Horizont: 16

Geländehöhe: 67,10

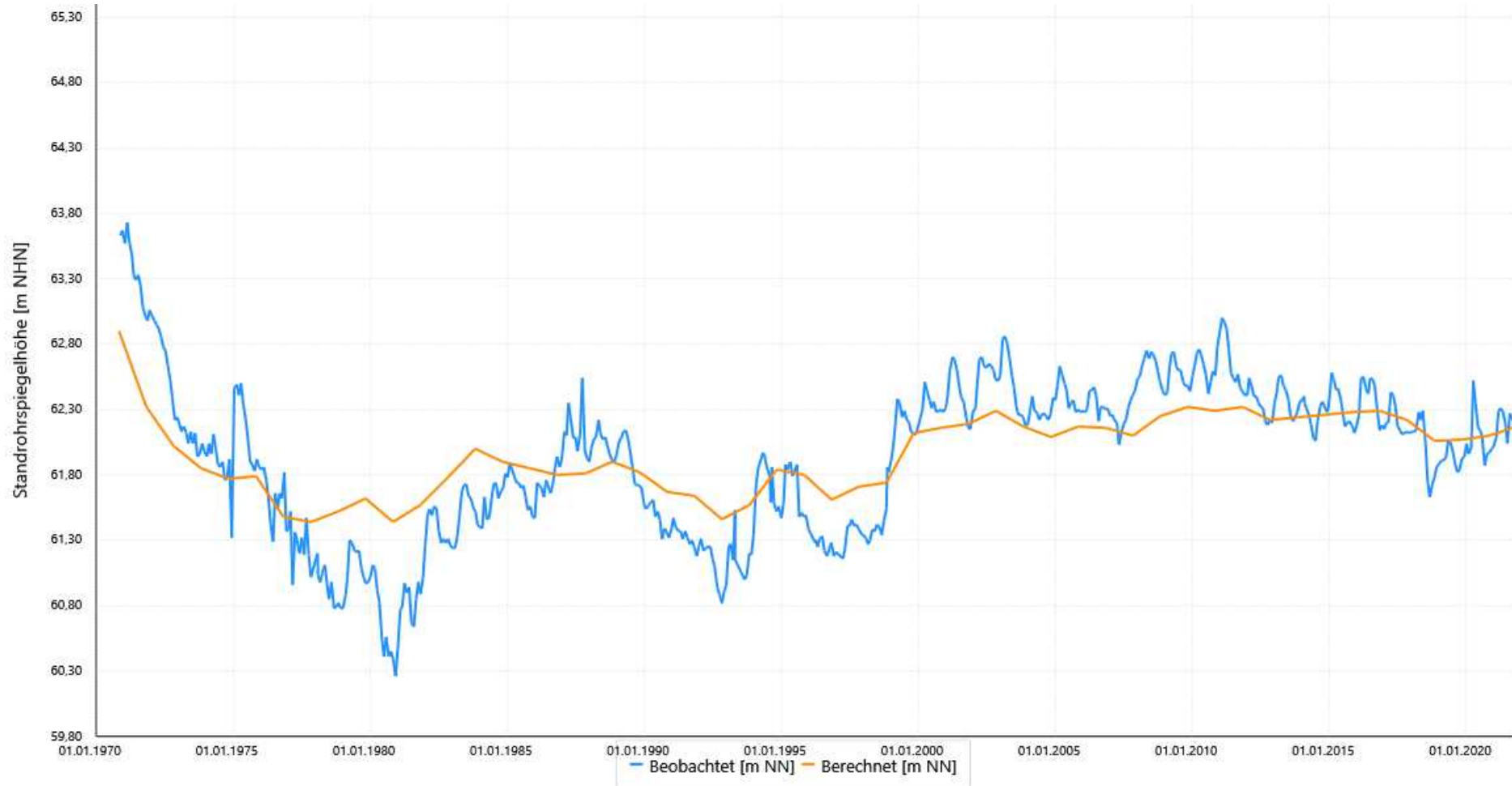
Kartierkennzeichen: 1

UK-Filter: 49,00

Modellleiter: 2

Mittlere Abw. berechn. Werte	
zu beob.:	0,29
zu beob. zum Zeitp. :	
Korrelationskoeff.:	0,89
RMSE:	0,37

Schwankungsbreite Werte	
Min. der beob.:	60,47
Max. der beob.:	63,57
Diff. Min/Max. der beob.:	3,10
Min. der berechn.:	61,44
Max. der berechn.:	62,90
Diff. Min/Max. der berechn.:	1,46



21 810201

ProID: 5546970

GW-Horizont: 16

Geländehöhe: 70,20

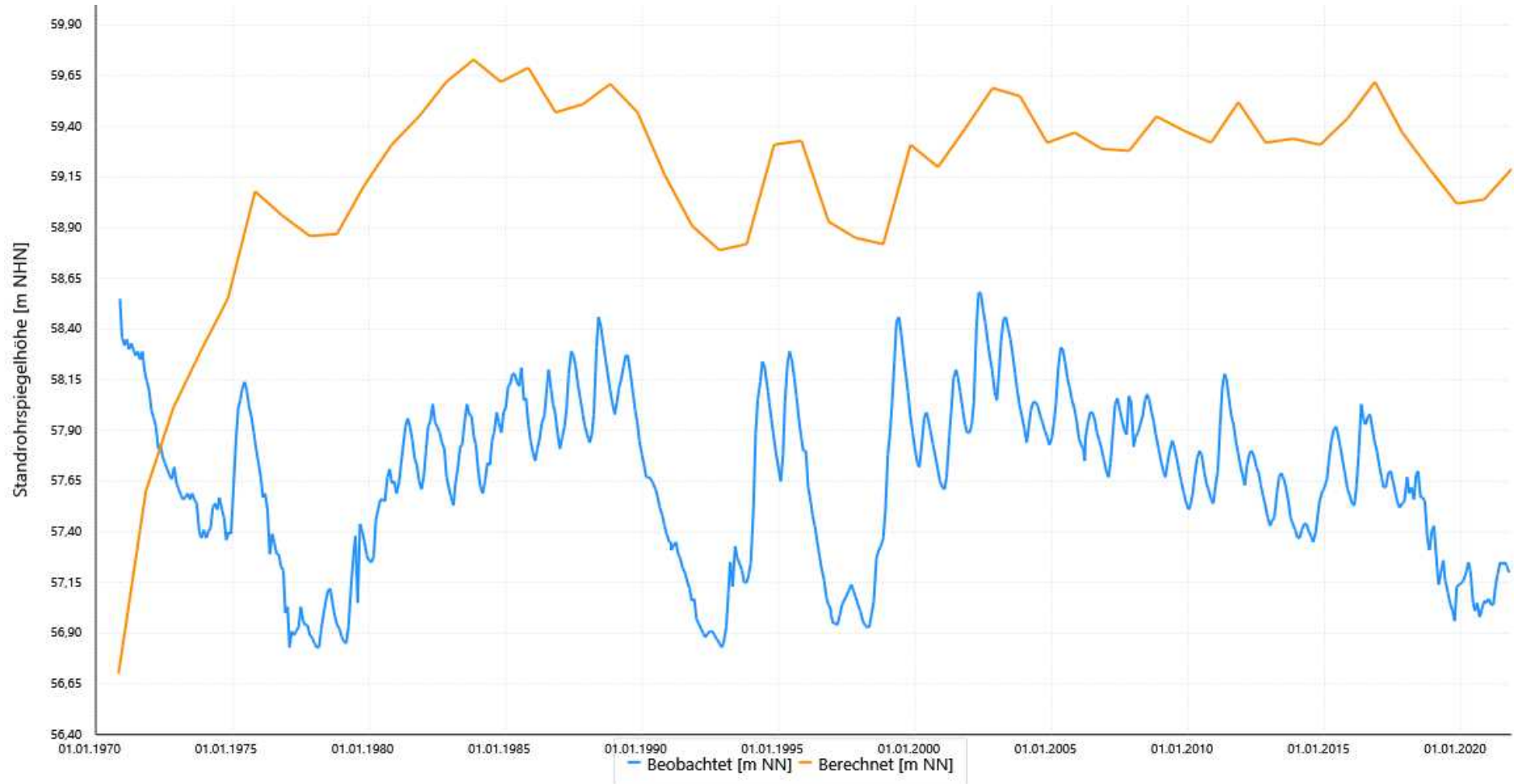
Kartierkennzeichen: 1

UK-Filter: 54,25

Modellleiter: 3

Mittlere Abw. berechn. Werte	
zu beob.:	1,64
zu beob. zum Zeitp. :	
Korrelationskoeff.:	0,06
RMSE:	1,68

Schwankungsbreite Werte	
Min. der beob.:	56,85
Max. der beob.:	58,32
Diff. Min/Max. der beob.:	1,47
Min. der berechn.:	56,70
Max. der berechn.:	59,73
Diff. Min/Max. der berechn.:	3,03



21 810204

ProID: 5546973

GW-Horizont: 5

Geländehöhe: 70,20

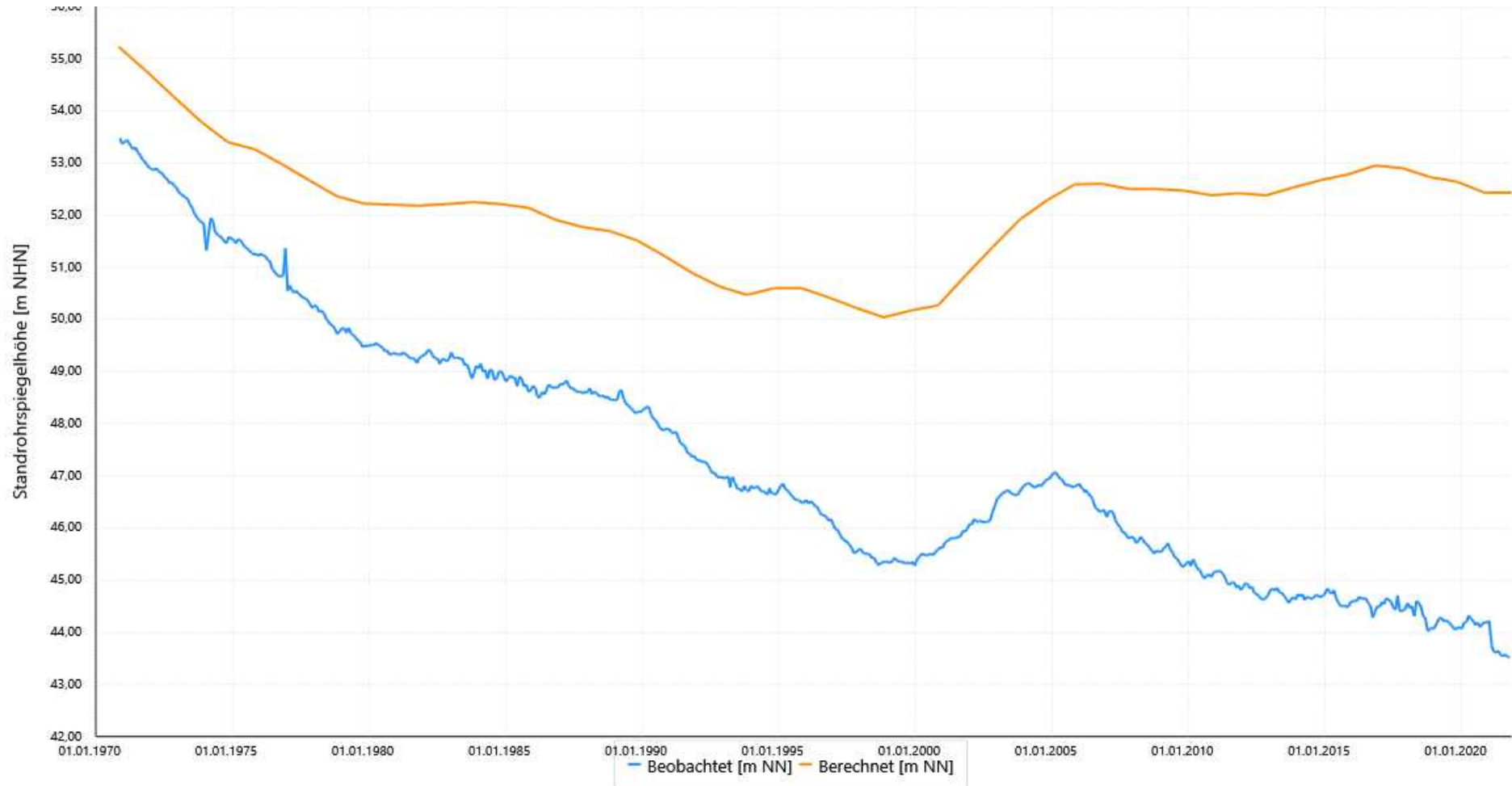
Kartierkennzeichen: 5

UK-Filter: -103,02

Modellleiter: 11

Mittlere Abw. berechn. Werte	
zu beob.:	4,78
zu beob. zum Zeitp. :	
Korrelationskoeff.:	0,47
RMSE:	5,27

Schwankungsbreite Werte	
Min. der beob.:	43,56
Max. der beob.:	53,40
Diff. Min/Max. der beob.:	9,84
Min. der berechn.:	50,04
Max. der berechn.:	55,23
Diff. Min/Max. der berechn.:	5,19



27 810861

ProID: 5551511

GW-Horizont: 6D

Geländehöhe: 80,45

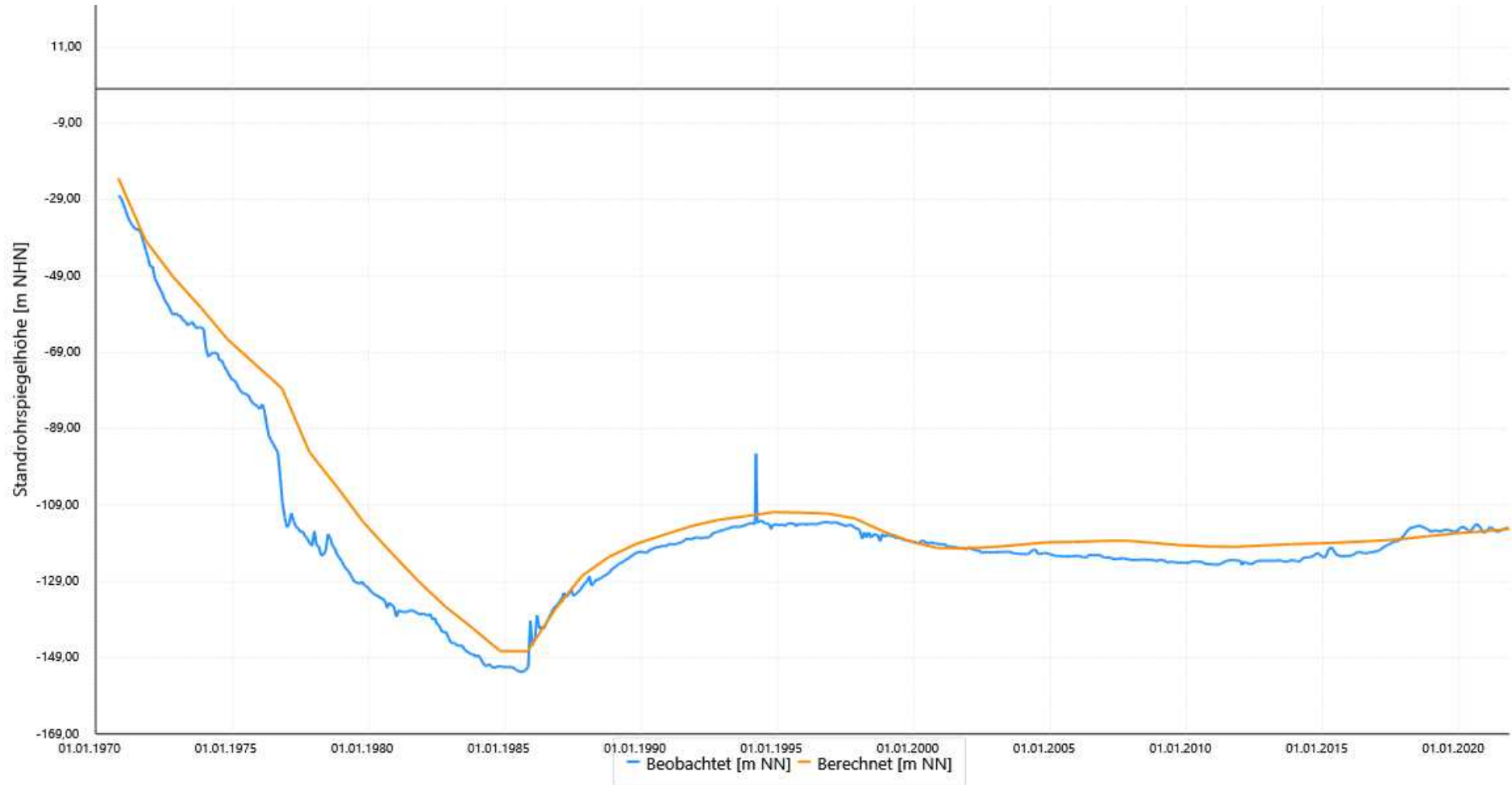
Kartierkennzeichen: 6D

UK-Filter: -246,61

Modellleiter: 9

Mittlere Abw. berechn. Werte	
zu beob.:	5,66
zu beob. zum Zeitp. :	
Korrelationskoeff.:	0,96
RMSE:	8,60

Schwankungsbreite Werte	
Min. der beob.:	-151,49
Max. der beob.:	-30,16
Diff. Min/Max. der beob.:	121,33
Min. der berechn.:	-147,36
Max. der berechn.:	-23,38
Diff. Min/Max. der berechn.:	123,98



27 810862

ProID: 5551512

GW-Horizont: 2

Geländehöhe: 80,45

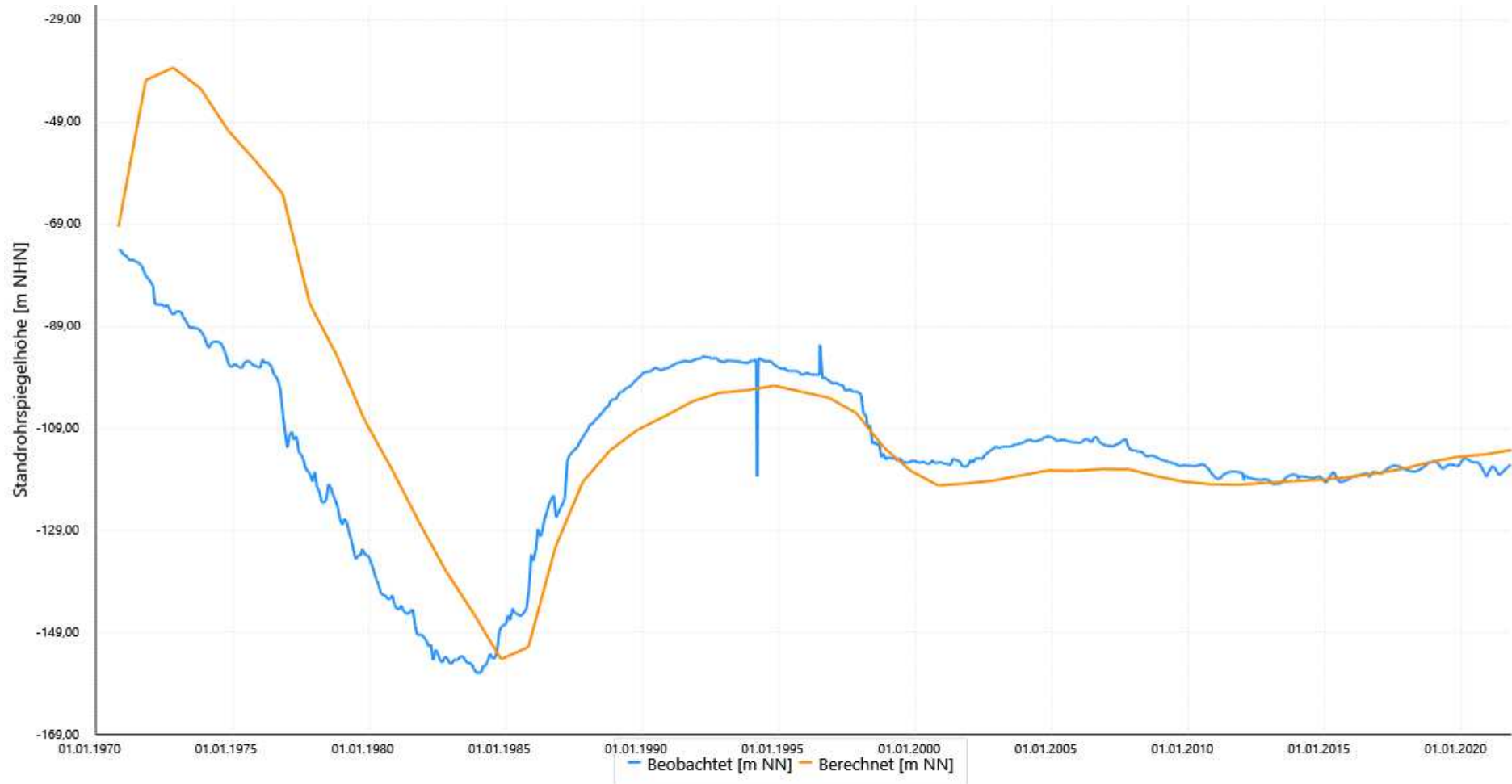
Kartierkennzeichen: 5B

UK-Filter: -292,16

Modellleiter: 10

Mittlere Abw. berechn. Werte	
zu beob.:	11,99
zu beob. zum Zeitp. :	
Korrelationskoeff.:	0,71
RMSE:	18,90

Schwankungsbreite Werte	
Min. der beob.:	-156,87
Max. der beob.:	-74,98
Diff. Min/Max. der beob.:	81,89
Min. der berechn.:	-154,22
Max. der berechn.:	-38,30
Diff. Min/Max. der berechn.:	115,92



27 810875

ProID: 5554509

GW-Horizont: 8

Geländehöhe: 57,50

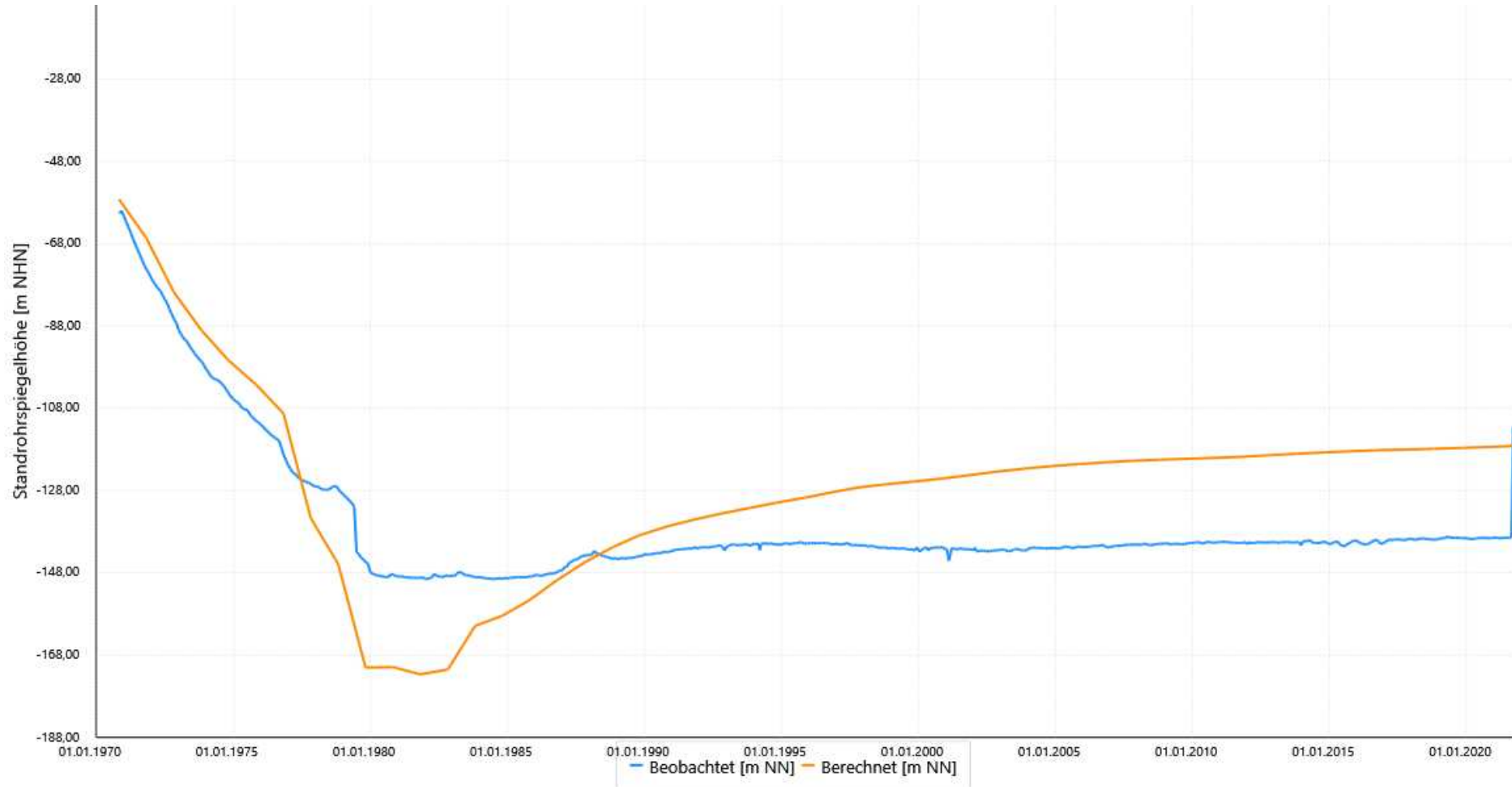
Kartierkennzeichen: 8

UK-Filter: -160,60

Modellleiter: 8

Mittlere Abw. berechn. Werte	
zu beob.:	15,07
zu beob. zum Zeitp. :	
Korrelationskoeff.:	0,81
RMSE:	16,49

Schwankungsbreite Werte	
Min. der beob.:	-149,45
Max. der beob.:	-61,38
Diff. Min/Max. der beob.:	88,07
Min. der berechn.:	-172,69
Max. der berechn.:	-57,22
Diff. Min/Max. der berechn.:	115,47



27 811531

ProID: 5551109

GW-Horizont: 14

Geländehöhe: 71,40

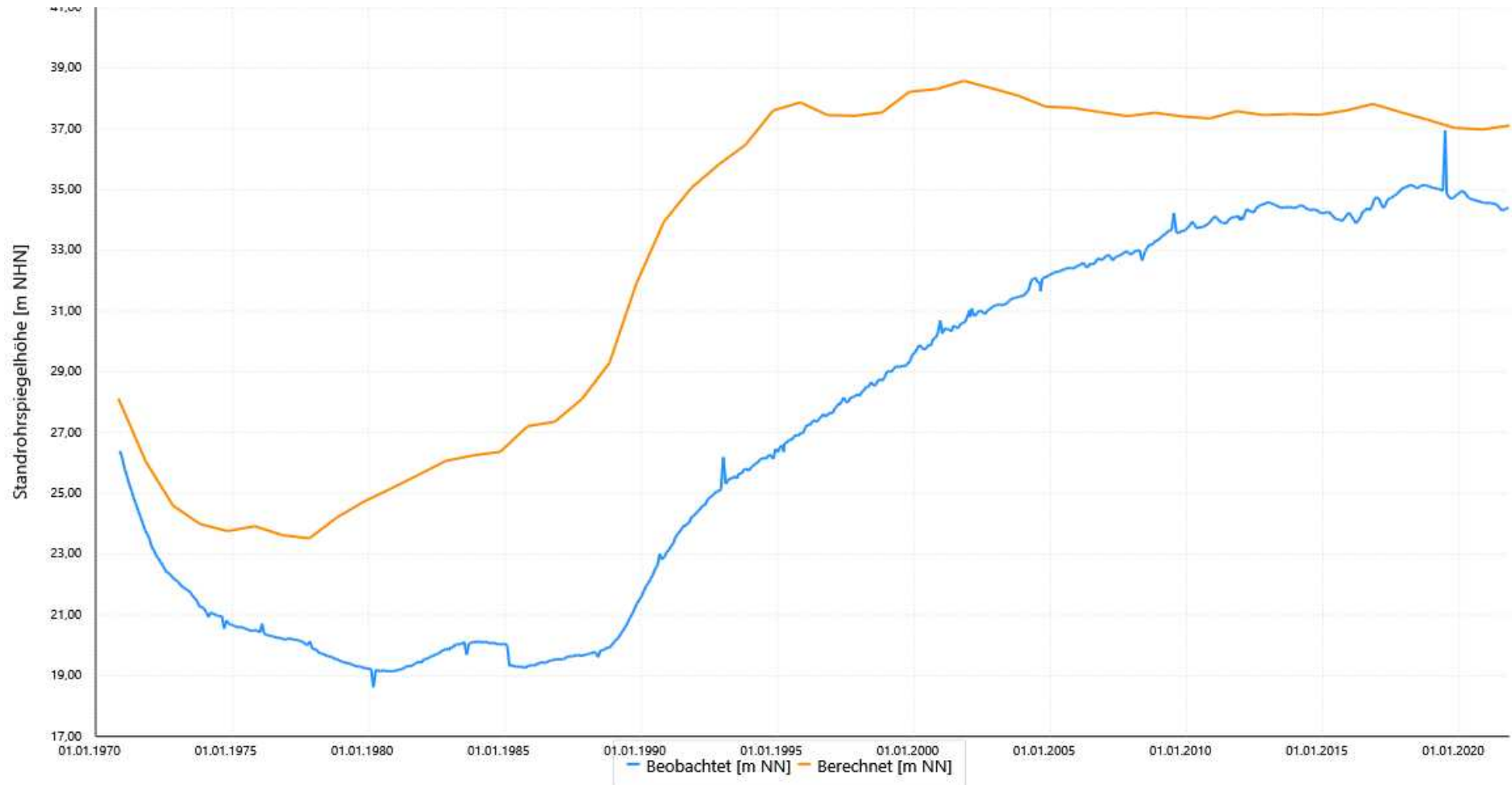
Kartierkennzeichen: 1

UK-Filter: 18,29

Modellleiter: 1

Mittlere Abw. berechn. Werte	
zu beob.:	5,78
zu beob. zum Zeitp. :	
Korrelationskoeff.:	0,88
RMSE:	6,44

Schwankungsbreite Werte	
Min. der beob.:	19,16
Max. der beob.:	35,08
Diff. Min/Max. der beob.:	15,92
Min. der berechn.:	23,52
Max. der berechn.:	38,58
Diff. Min/Max. der berechn.:	15,06



27 811532

ProID: 5551110

GW-Horizont: 12

Geländehöhe: 71,40

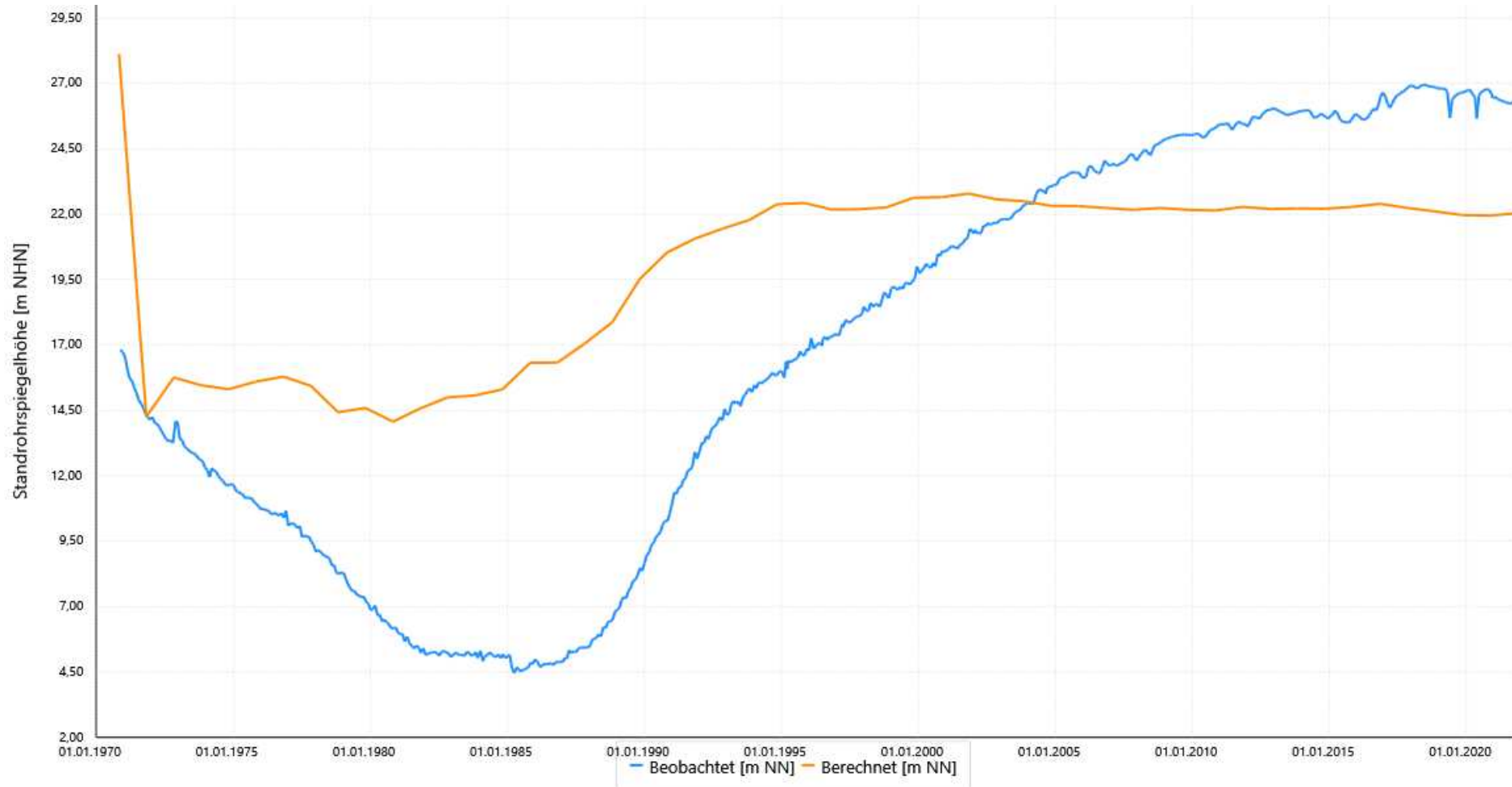
Kartierkennzeichen: 11

UK-Filter: -1,77

Modellleiter: 3

Mittlere Abw. berechn. Werte	
zu beob.:	5,31
zu beob. zum Zeitp. :	
Korrelationskoeff.:	0,79
RMSE:	6,27

Schwankungsbreite Werte	
Min. der beob.:	4,88
Max. der beob.:	26,91
Diff. Min/Max. der beob.:	22,03
Min. der berechn.:	14,07
Max. der berechn.:	28,13
Diff. Min/Max. der berechn.:	14,06



27 811533

ProID: 5551111

GW-Horizont: 10

Geländehöhe: 71,40

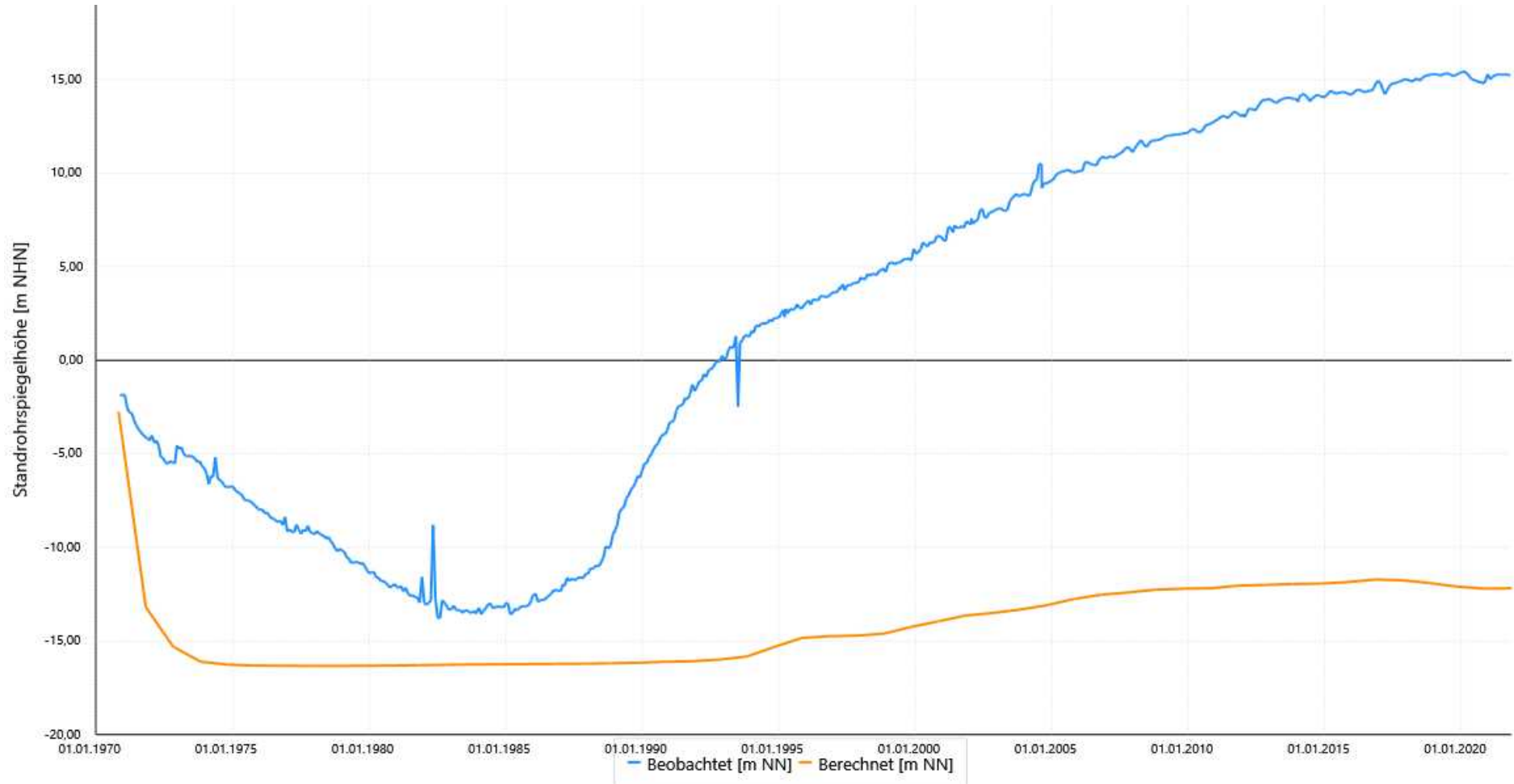
Kartierkennzeichen: 10

UK-Filter: -15,80

Modellleiter: 4

Mittlere Abw. berechn. Werte	
zu beob.:	16,11
zu beob. zum Zeitp. :	
Korrelationskoeff.:	0,67
RMSE:	18,33

Schwankungsbreite Werte	
Min. der beob.:	-13,28
Max. der beob.:	15,41
Diff. Min/Max. der beob.:	28,69
Min. der berechn.:	-16,33
Max. der berechn.:	-2,74
Diff. Min/Max. der berechn.:	13,59



27 811682

ProID: 5551036

GW-Horizont: 12

Geländehöhe: 59,20

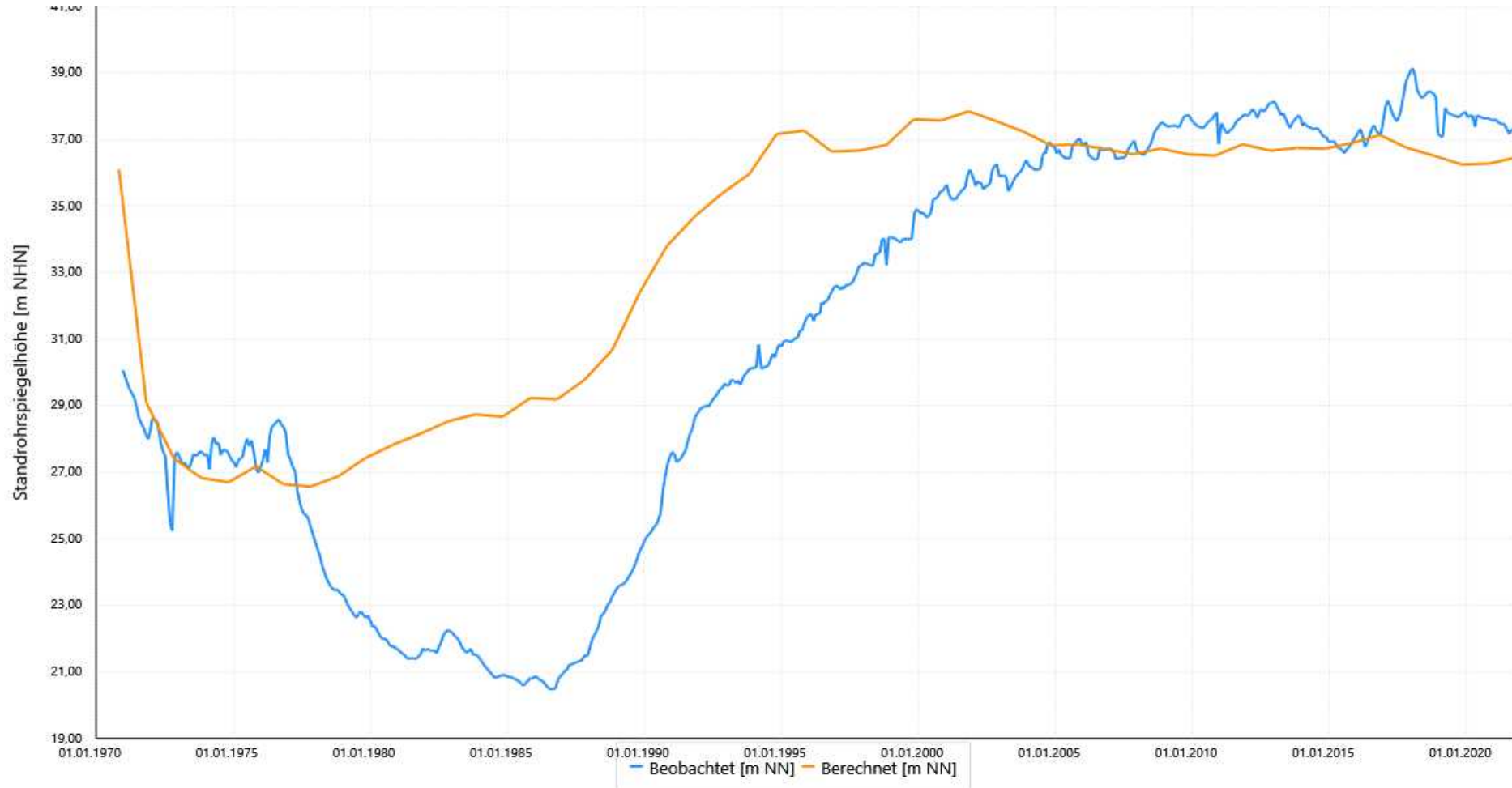
Kartierkennzeichen: 12

UK-Filter: 12,11

Modellleiter: 2

Mittlere Abw. berechn. Werte	
zu beob.:	3,11
zu beob. zum Zeitp. :	
Korrelationskoeff.:	0,86
RMSE:	4,18

Schwankungsbreite Werte	
Min. der beob.:	20,85
Max. der beob.:	39,14
Diff. Min/Max. der beob.:	18,29
Min. der berechn.:	26,57
Max. der berechn.:	37,85
Diff. Min/Max. der berechn.:	11,28



27 812053

ProID: 5609553

GW-Horizont: 6D

Geländehöhe: 80,80

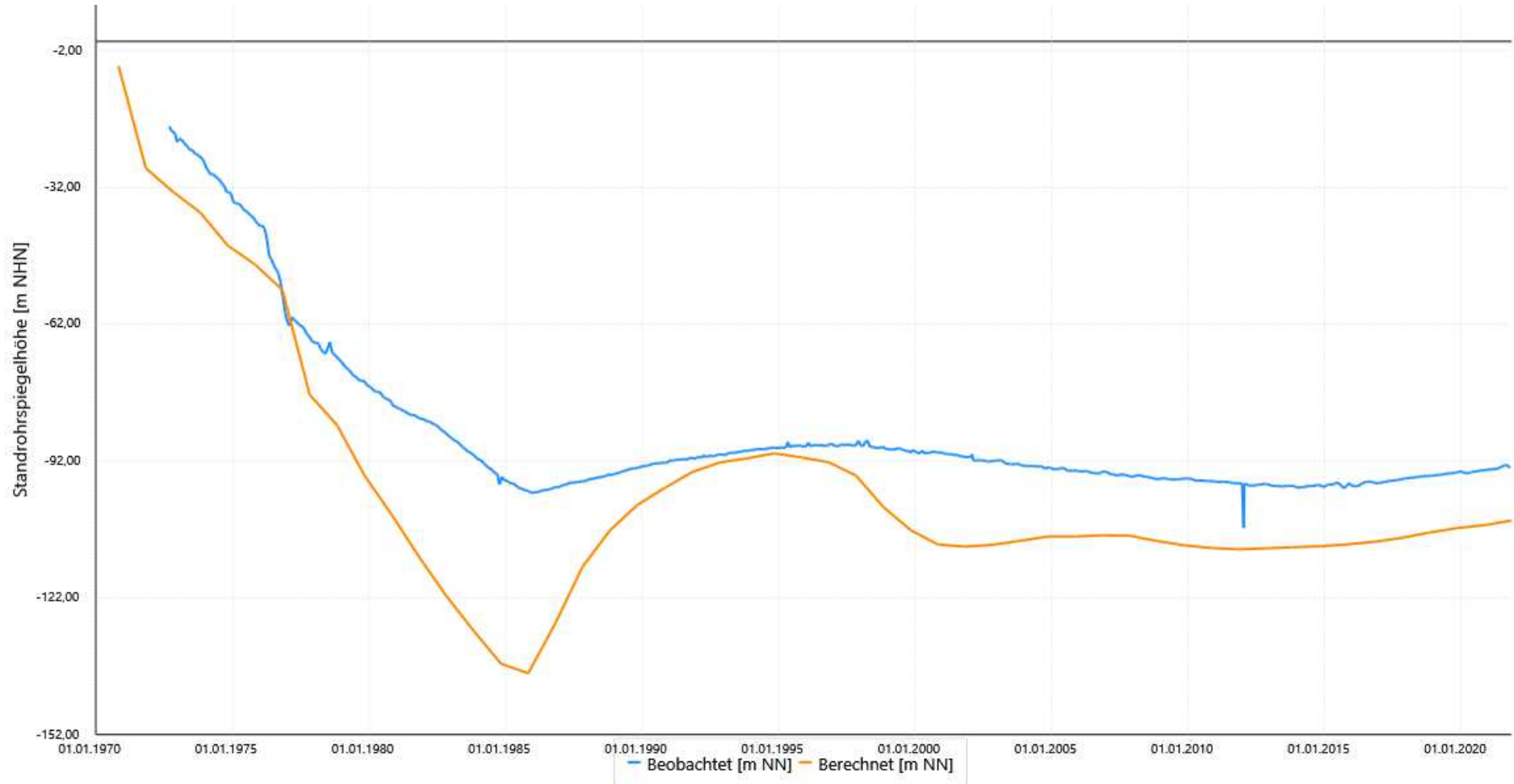
Kartierkennzeichen: 6D

UK-Filter: -163,28

Modelleiter: 9

Mittlere Abw. berechn. Werte	
zu beob.:	14,74
zu beob. zum Zeitp. :	
Korrelationskoeff.:	0,91
RMSE:	17,34

Schwankungsbreite Werte	
Min. der beob.:	-98,88
Max. der beob.:	-21,40
Diff. Min/Max. der beob.:	77,48
Min. der berechn.:	-138,54
Max. der berechn.:	-33,00
Diff. Min/Max. der berechn.:	105,54



21 812081

ProID: 5553369

GW-Horizont: 5

Geländehöhe: 109,10

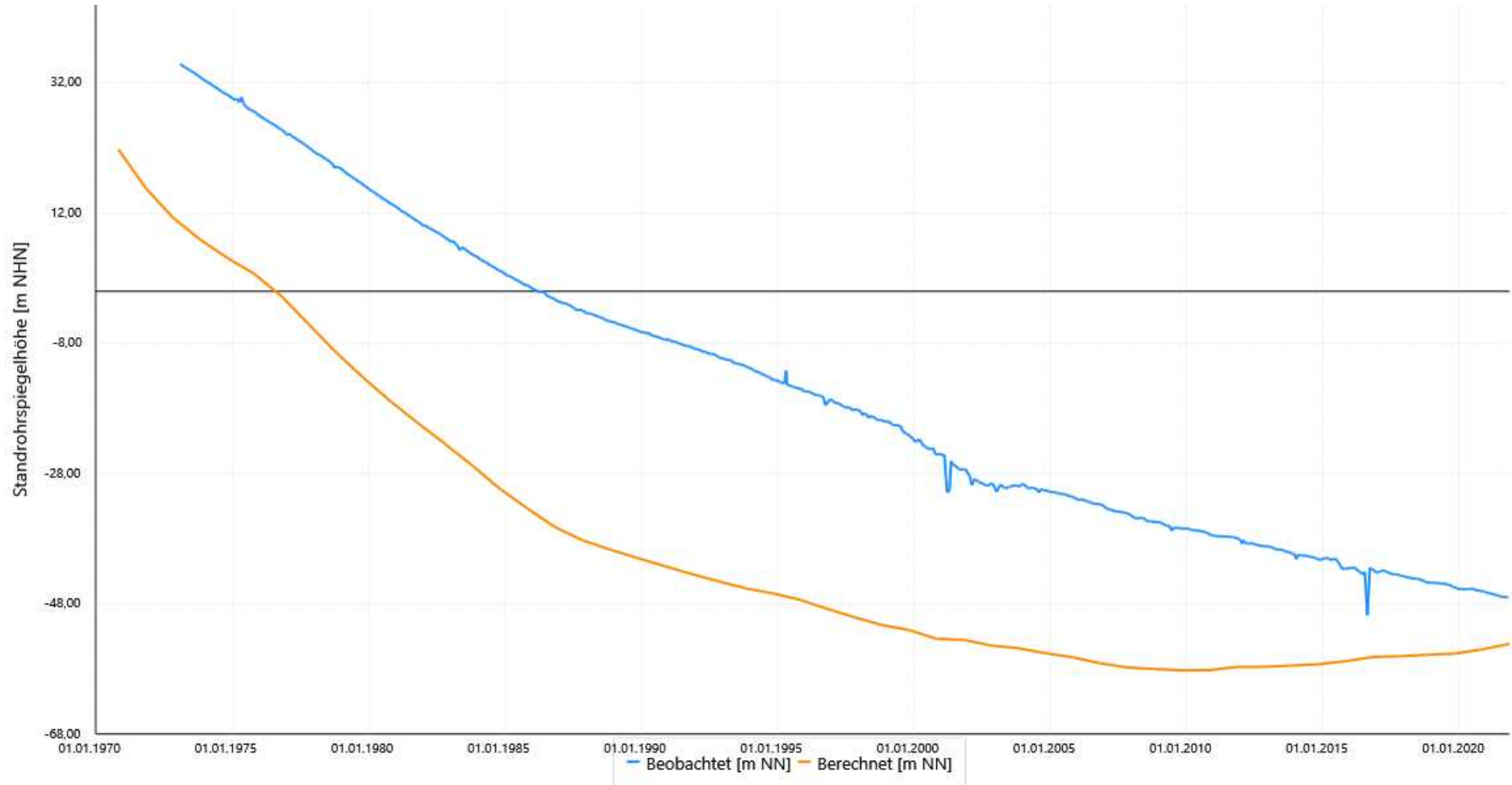
Kartierkennzeichen: 1

UK-Filter: -60,99

Modellleiter: 10

Mittlere Abw. berechn. Werte	
zu beob.:	25,46
zu beob. zum Zeitp. :	
Korrelationskoeff.:	0,95
RMSE:	26,64

Schwankungsbreite Werte	
Min. der beob.:	-47,15
Max. der beob.:	32,41
Diff. Min/Max. der beob.:	79,56
Min. der berechn.:	-58,23
Max. der berechn.:	7,95
Diff. Min/Max. der berechn.:	66,18



21 812092

ProID: 5552906

GW-Horizont: 6B

Geländehöhe: 101,20

Kartierkennzeichen: 6B

UK-Filter: -52,94

Modelleiter: 10

Mittlere Abw. berechn. Werte

zu beob.: 3,07

zu beob. zum Zeitp. :

Korrelationskoeff.: 1,00

RMSE: 3,23

Schwankungsbreite Werte

Min. der beob.: -15,96

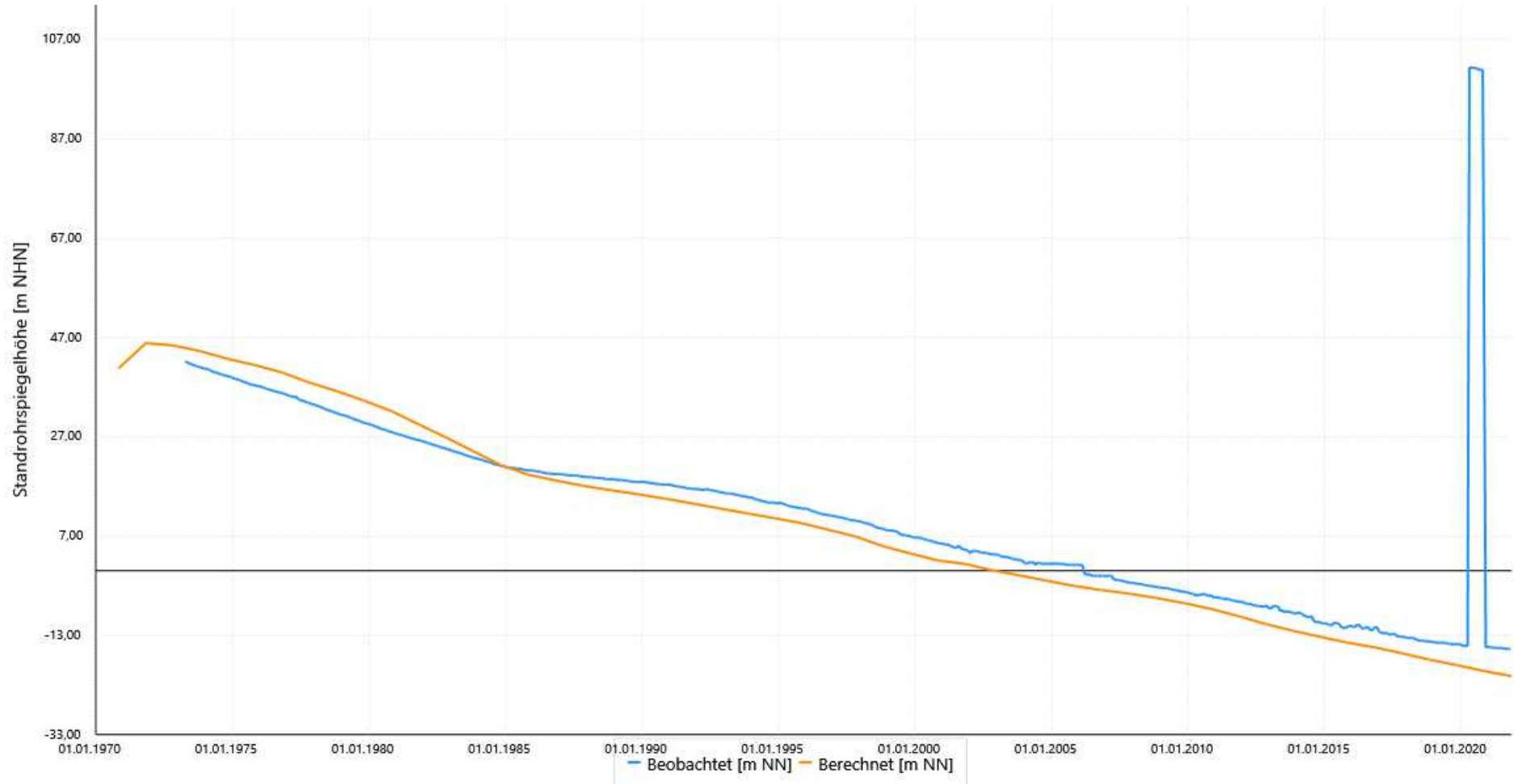
Max. der beob.: 40,71

Diff. Min/Max. der beob.: 56,67

Min. der berechn.: -21,23

Max. der berechn.: 44,23

Diff. Min/Max. der berechn.: 65,46



21 812213

ProID: 5552902

GW-Horizont: 8

Geländehöhe: 61,90

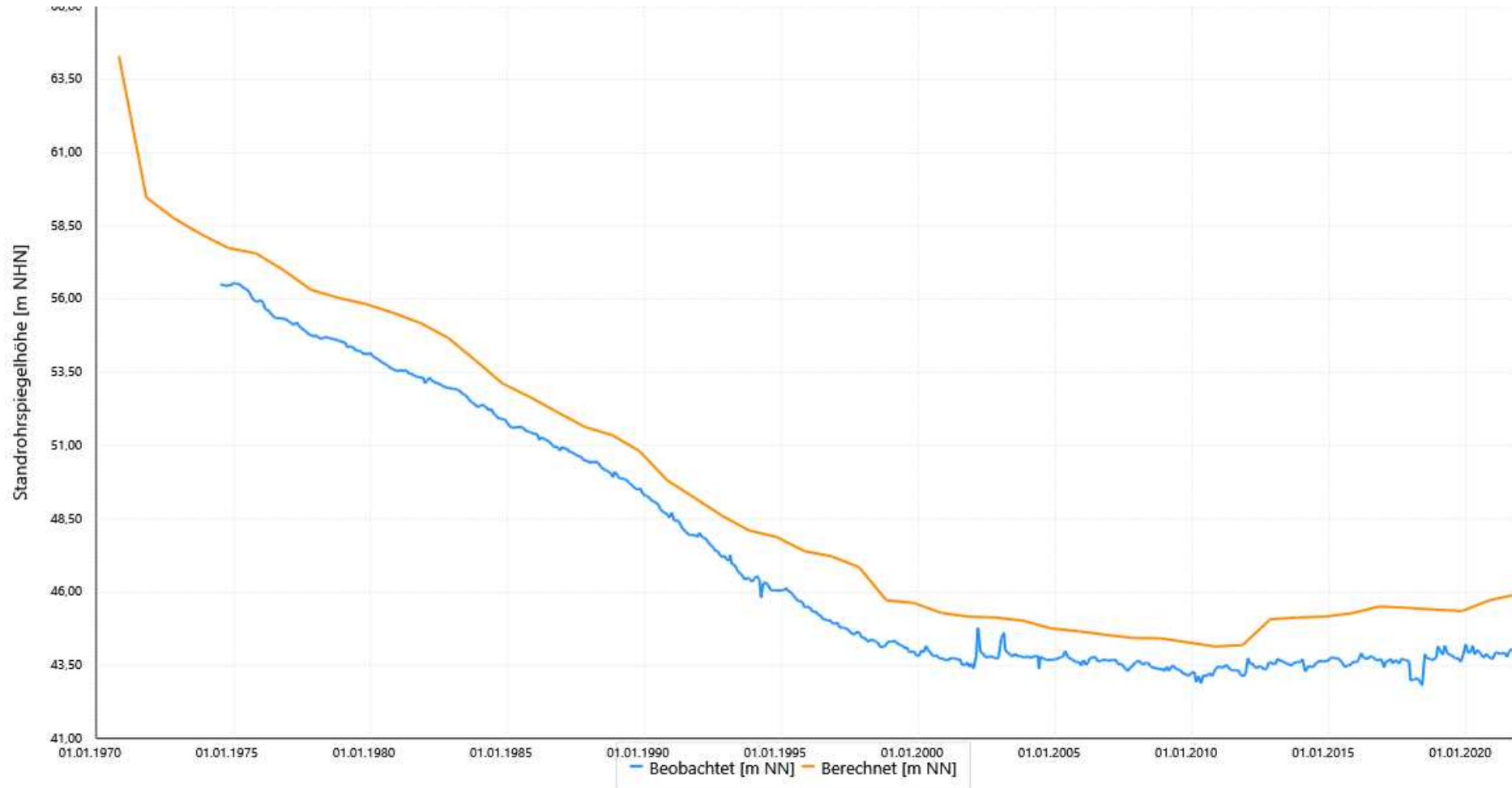
Kartierkennzeichen: 8

UK-Filter: -150,22

Modellleiter: 6

Mittlere Abw. berechn. Werte	
zu beob.:	1,47
zu beob. zum Zeitp. :	
Korrelationskoeff.:	1,00
RMSE:	1,53

Schwankungsbreite Werte	
Min. der beob.:	43,02
Max. der beob.:	56,56
Diff. Min/Max. der beob.:	13,54
Min. der berechn.:	44,14
Max. der berechn.:	57,75
Diff. Min/Max. der berechn.:	13,61



21 812232

ProID: 5552659

GW-Horizont: 6D

Geländehöhe: 73,20

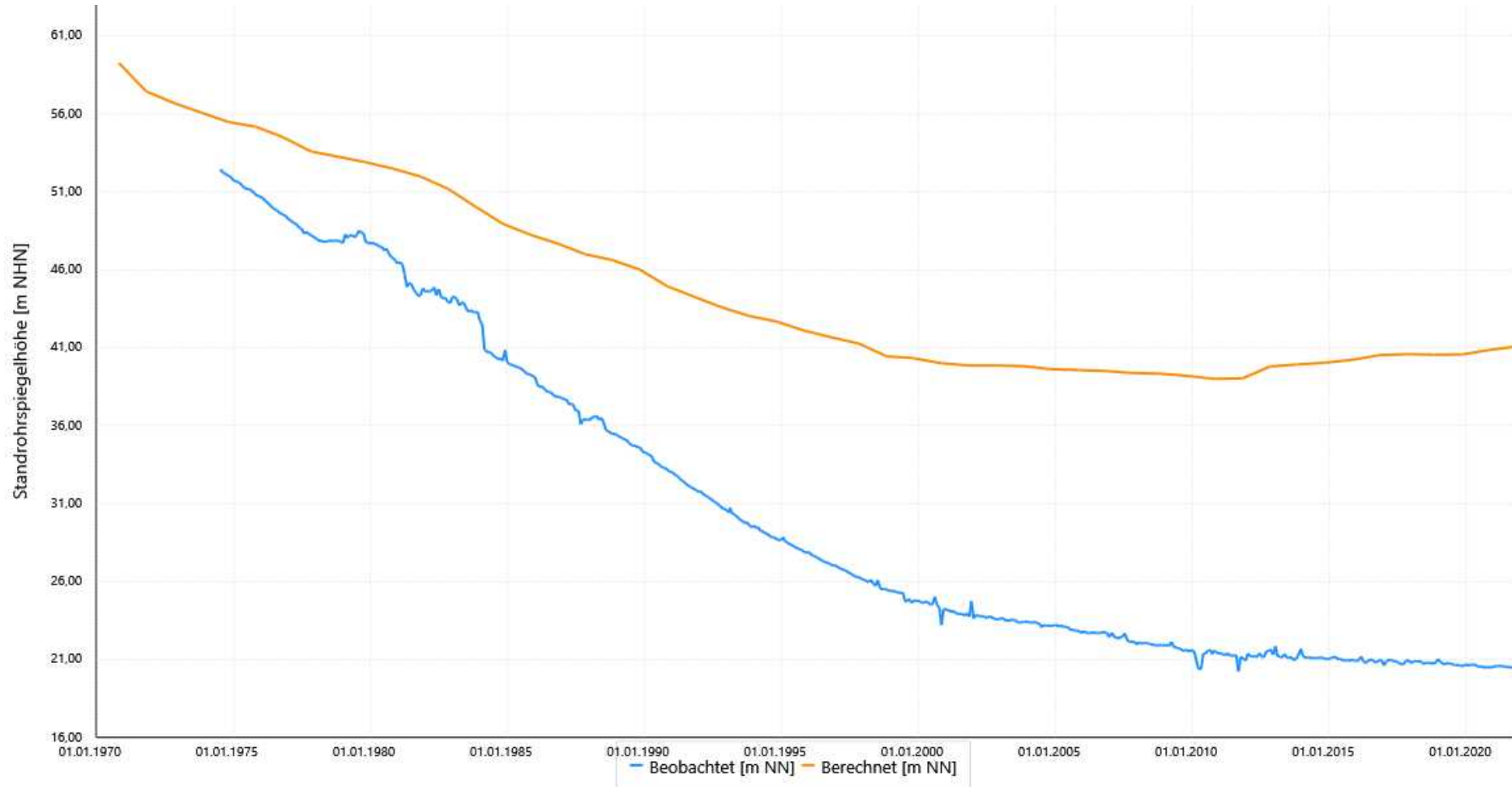
Kartierkennzeichen: 6D

UK-Filter: -172,87

Modellleiter: 9

Mittlere Abw. berechn. Werte	
zu beob.:	13,66
zu beob. zum Zeitp. :	
Korrelationskoeff.:	0,99
RMSE:	14,54

Schwankungsbreite Werte	
Min. der beob.:	20,54
Max. der beob.:	51,73
Diff. Min/Max. der beob.:	31,19
Min. der berechn.:	39,00
Max. der berechn.:	55,49
Diff. Min/Max. der berechn.:	16,49



21 812591

ProID: 5552301

GW-Horizont: 8

Geländehöhe: 99,85

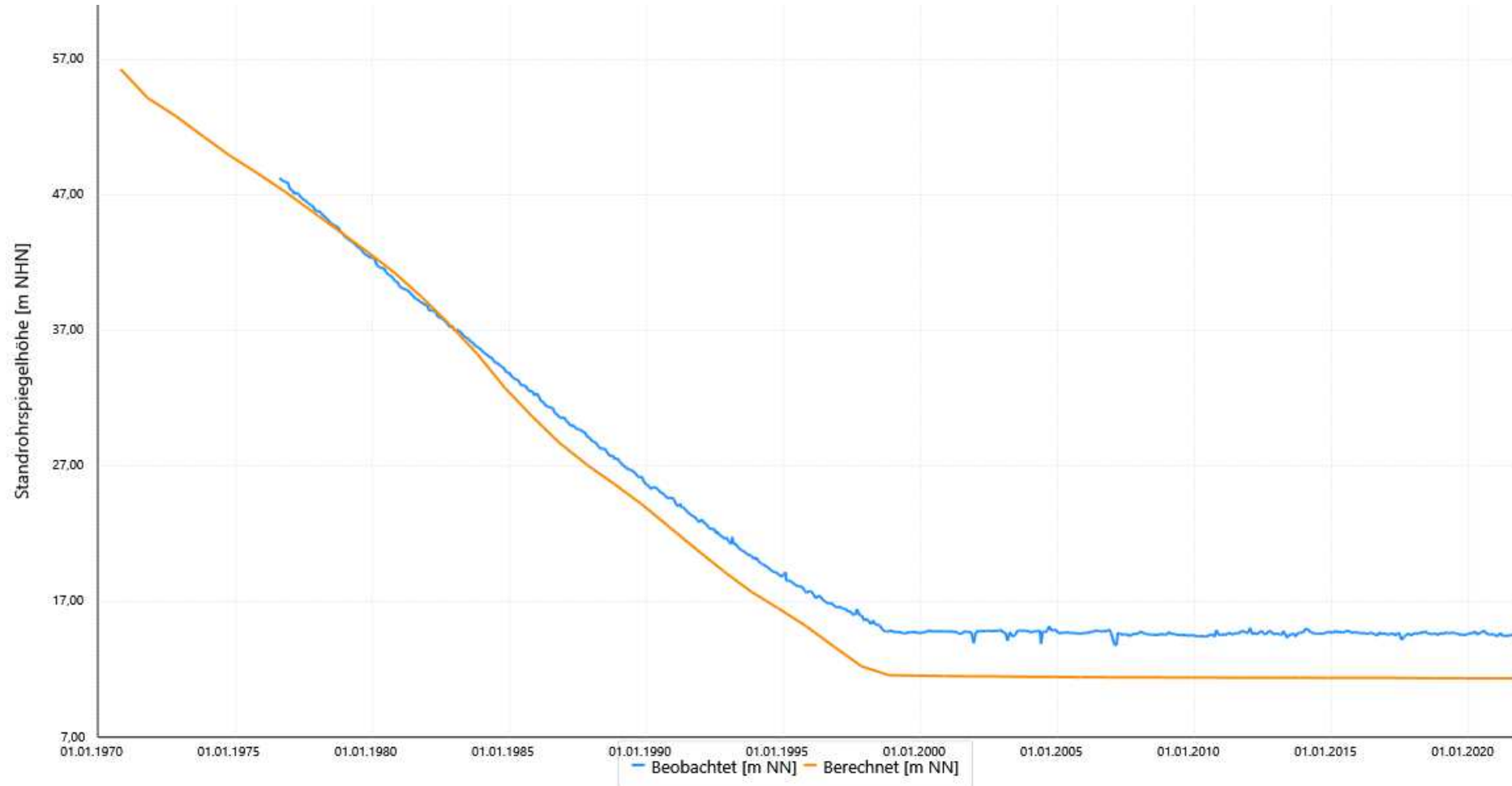
Kartierkennzeichen: 8

UK-Filter: 10,74

Modelleiter: 6

Mittlere Abw. berechn. Werte	
zu beob.:	2,41
zu beob. zum Zeitp. :	
Korrelationskoeff.:	1,00
RMSE:	2,65

Schwankungsbreite Werte	
Min. der beob.:	13,82
Max. der beob.:	47,38
Diff. Min/Max. der beob.:	33,56
Min. der berechn.:	11,34
Max. der berechn.:	47,22
Diff. Min/Max. der berechn.:	35,88



21 812592

ProID: 5552302

GW-Horizont: 7

Geländehöhe: 99,85

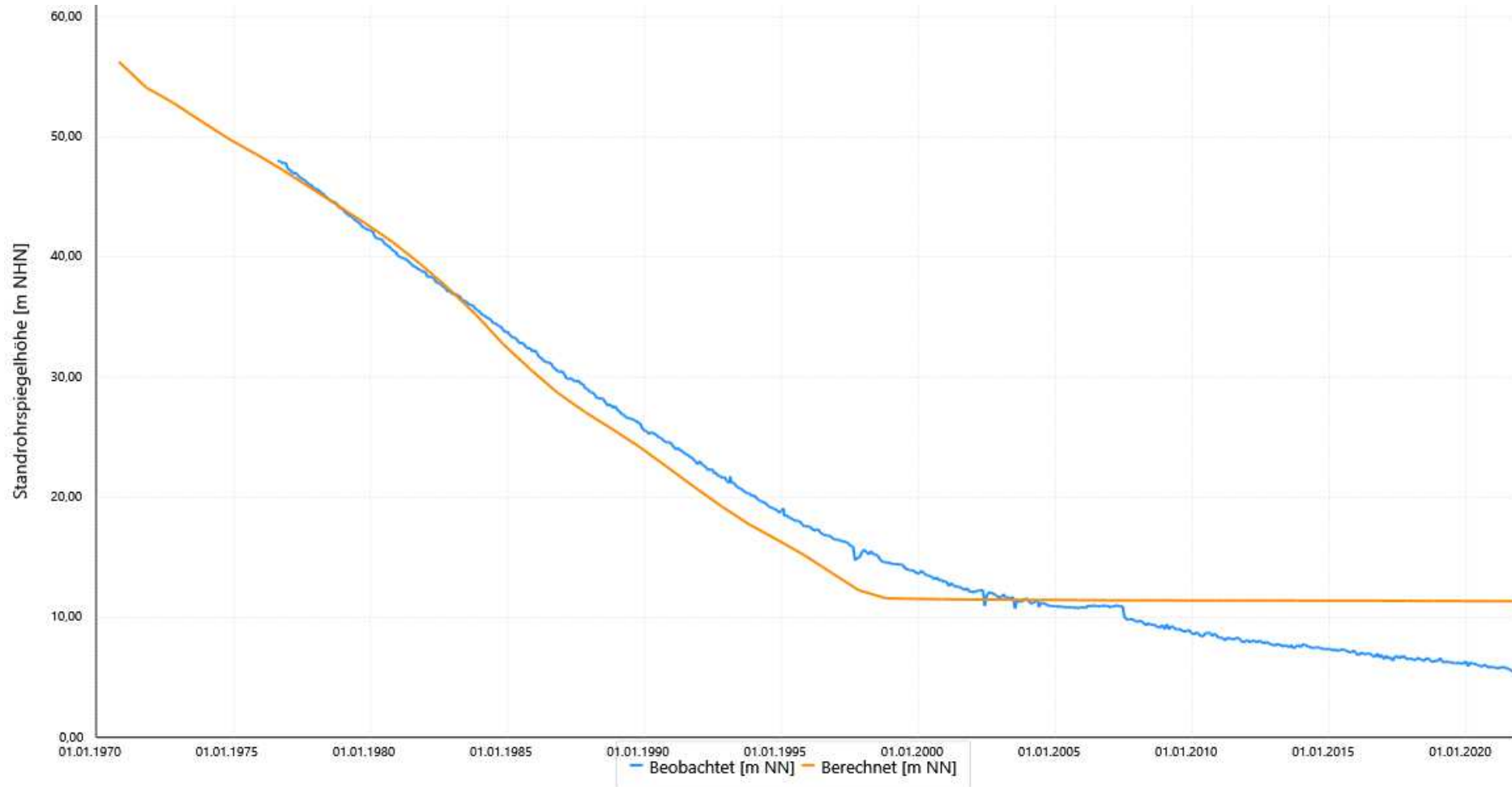
Kartierkennzeichen: 7

UK-Filter: -17,28

Modelleiter: 6

Mittlere Abw. berechn. Werte	
zu beob.:	2,19
zu beob. zum Zeitp. :	
Korrelationskoeff.:	0,98
RMSE:	2,73

Schwankungsbreite Werte	
Min. der beob.:	5,54
Max. der beob.:	47,27
Diff. Min/Max. der beob.:	41,73
Min. der berechn.:	11,34
Max. der berechn.:	47,22
Diff. Min/Max. der berechn.:	35,88



21 812593

ProID: 5552303

Mittlere Abw. berechn. Werte	
zu beob.:	27,96
zu beob. zum Zeitp. :	

Schwankungsbreite Werte	
Min. der beob.:	15,00
Max. der beob.:	47,81
Diff. Min/Max. der beob.:	32,81
Min. der berechn.:	-21,69
Max. der berechn.:	40,11
Diff. Min/Max. der berechn.:	61,80

GW-Horizont: 6D

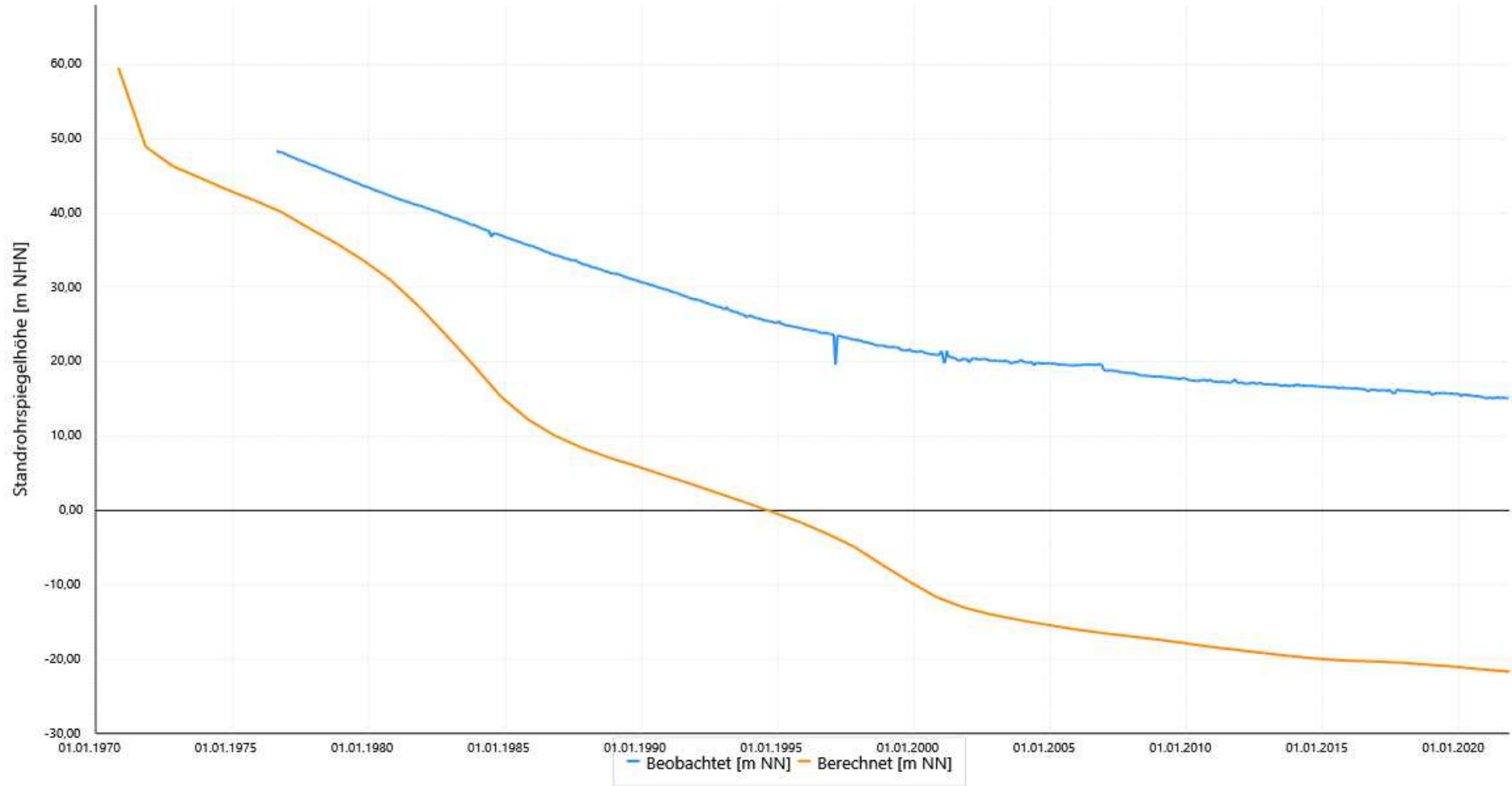
Geländehöhe: 99,85

Kartierkennzeichen: 6D

UK-Filter: -86,32

Modellleiter: 9

Korrelationskoeff.: 1,00
RMSE: 29,36



28 812961 Elmpter Bruch

ProID: 5553733

GW-Horizont: 6D

Geländehöhe: 38,40

Kartierkennzeichen: 1

UK-Filter: 12,31

Modellleiter: 8

Mittlere Abw. berechn. Werte

zu beob.: 0,63

zu beob. zum Zeitp. :

Korrelationskoeff.: 0,66

RMSE: 0,65

Schwankungsbreite Werte

Min. der beob.: 35,57

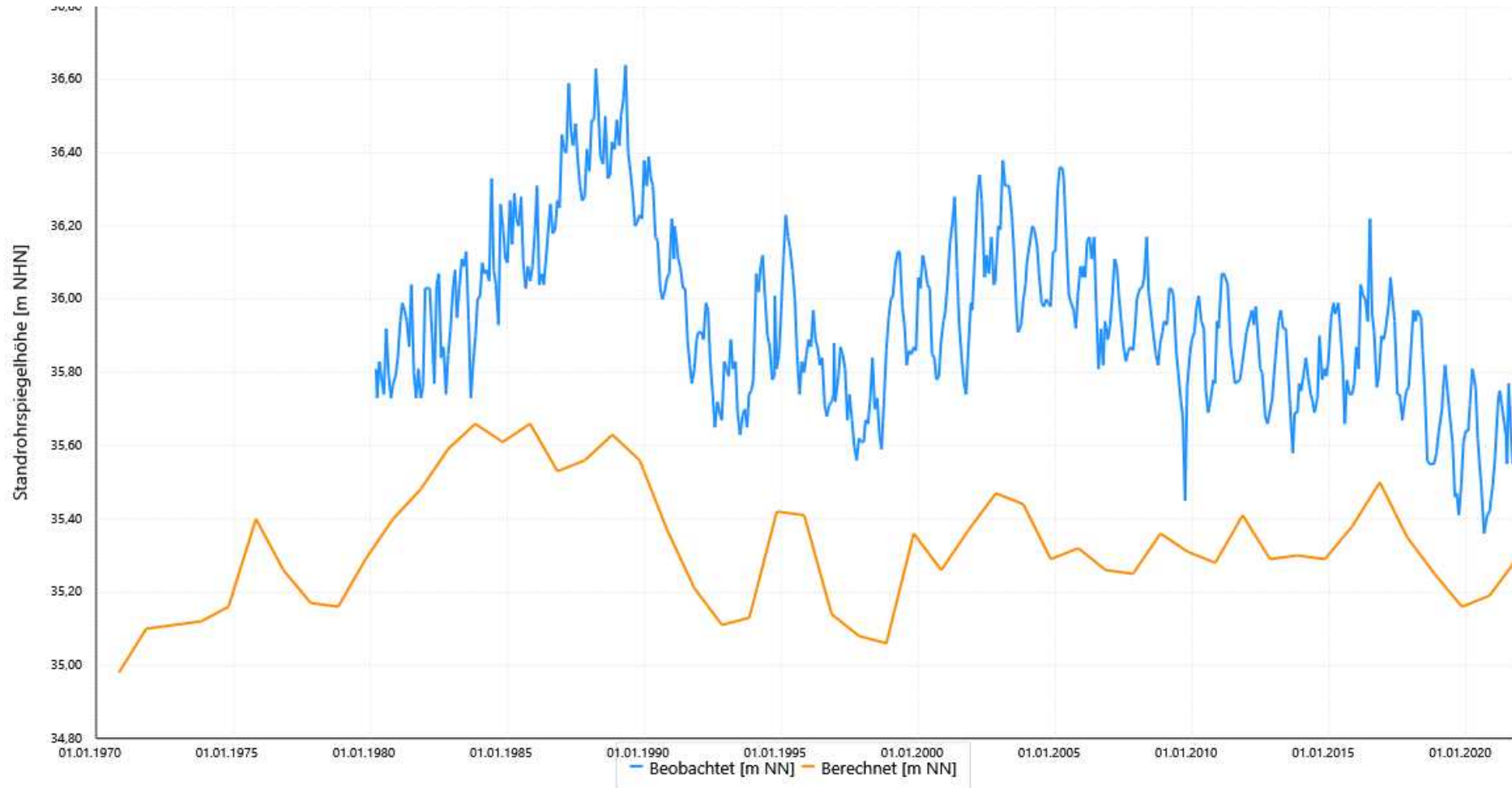
Max. der beob.: 36,49

Diff. Min/Max. der beob.: 0,92

Min. der berechn.: 35,06

Max. der berechn.: 35,66

Diff. Min/Max. der berechn.: 0,60



28 812973

ProID: 5553713

GW-Horizont: 6D

Geländehöhe: 49,60

Kartierkennzeichen: 6D

UK-Filter: -126,67

Modellleiter: 8

Mittlere Abw. berechn. Werte

zu beob.: 1,68

zu beob. zum Zeitp. :

Korrelationskoeff.: 0,91

RMSE: 1,69

Schwankungsbreite Werte

Min. der beob.: 29,72

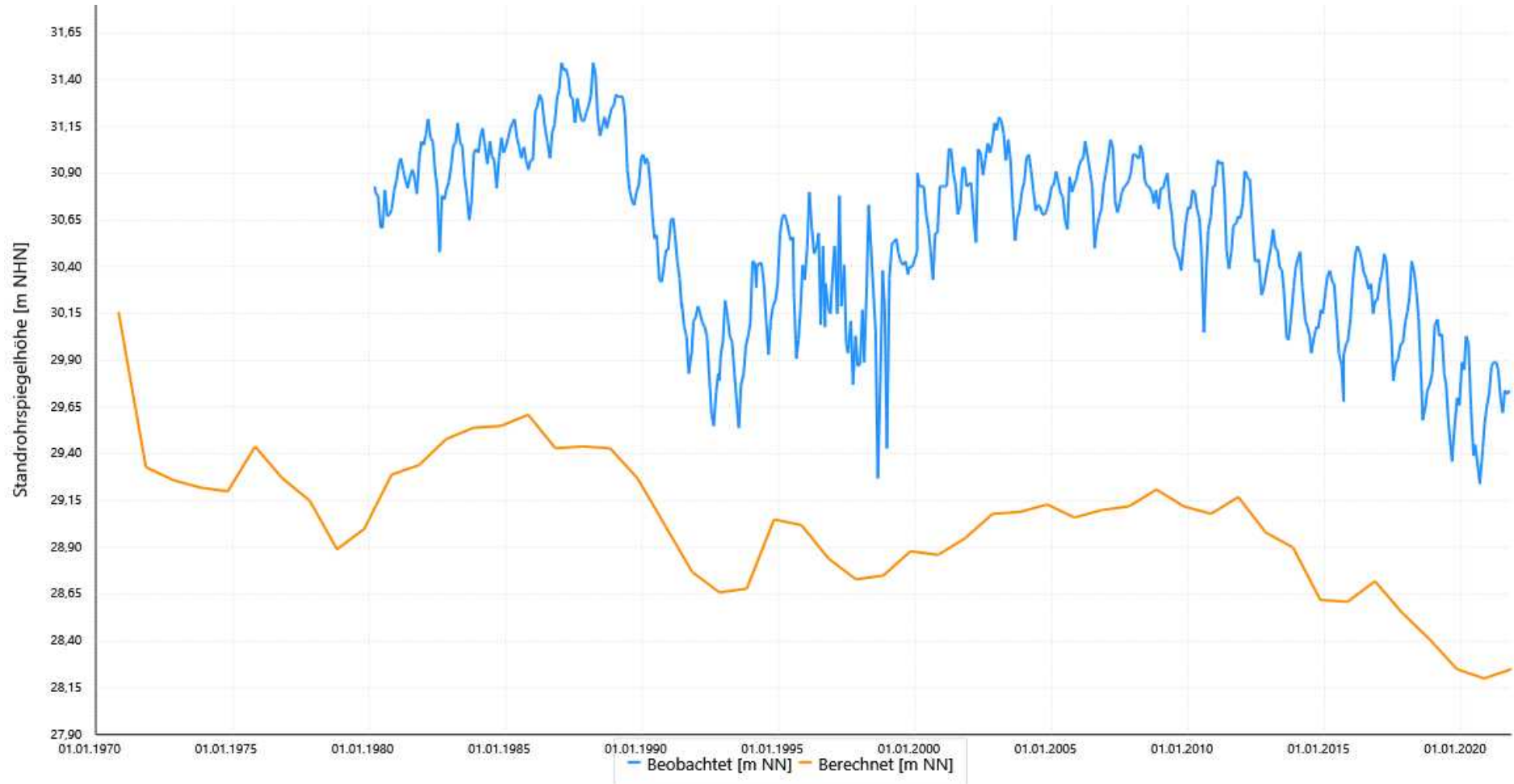
Max. der beob.: 31,49

Diff. Min/Max. der beob.: 1,77

Min. der berechn.: 28,20

Max. der berechn.: 29,61

Diff. Min/Max. der berechn.: 1,41



28 812974

ProID: 5553714

GW-Horizont: 6B

Geländehöhe: 49,60

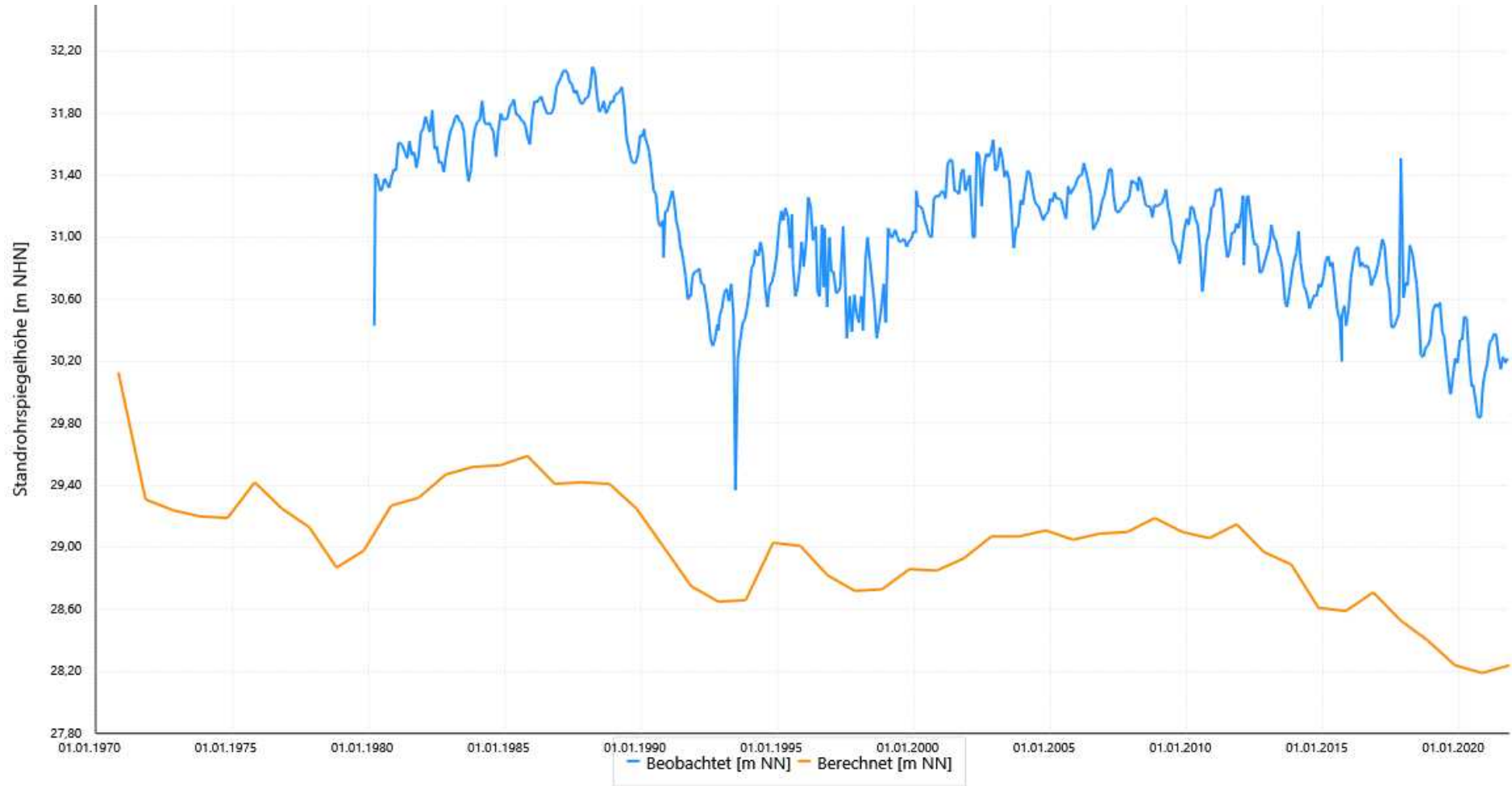
Kartierkennzeichen: 6B

UK-Filter: -196,70

Modellleiter: 10

Mittlere Abw. berechn. Werte	
zu beob.:	2,19
zu beob. zum Zeitp. :	
Korrelationskoeff.:	0,94
RMSE:	2,20

Schwankungsbreite Werte	
Min. der beob.:	30,18
Max. der beob.:	32,03
Diff. Min/Max. der beob.:	1,85
Min. der berechn.:	28,19
Max. der berechn.:	29,59
Diff. Min/Max. der berechn.:	1,40



28 812982

ProID: 5554146

GW-Horizont: 6D

Geländehöhe: 58,34

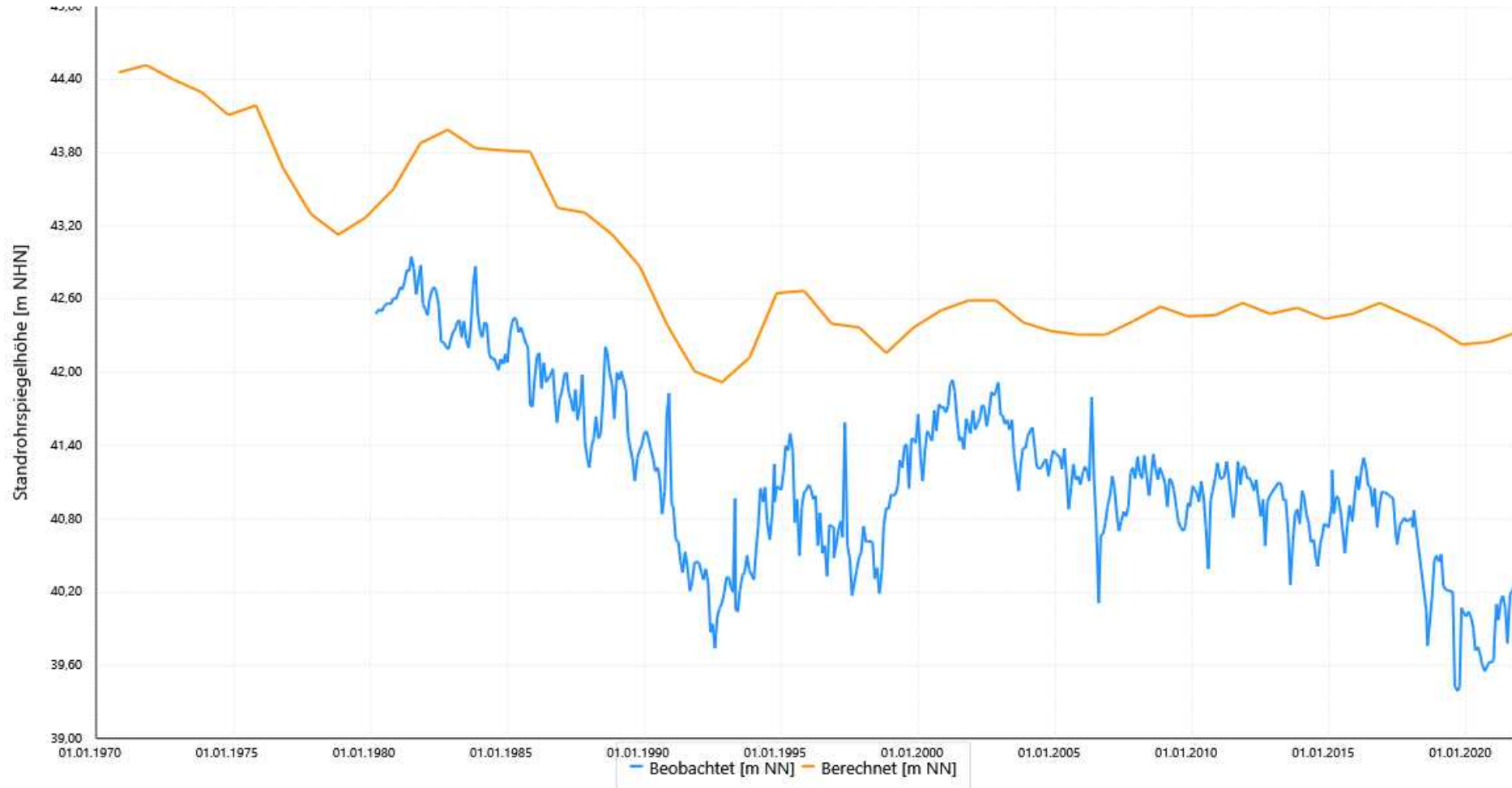
Kartierkennzeichen: 6D

UK-Filter: -89,52

Modellleiter: 8

Mittlere Abw. berechn. Werte	
zu beob.:	1,47
zu beob. zum Zeitp. :	
Korrelationskoeff.:	0,81
RMSE:	1,52

Schwankungsbreite Werte	
Min. der beob.:	39,79
Max. der beob.:	42,64
Diff. Min/Max. der beob.:	2,85
Min. der berechn.:	41,92
Max. der berechn.:	43,99
Diff. Min/Max. der berechn.:	2,07



28 812983

ProID: 5554147

GW-Horizont: 6B

Geländehöhe: 58,34

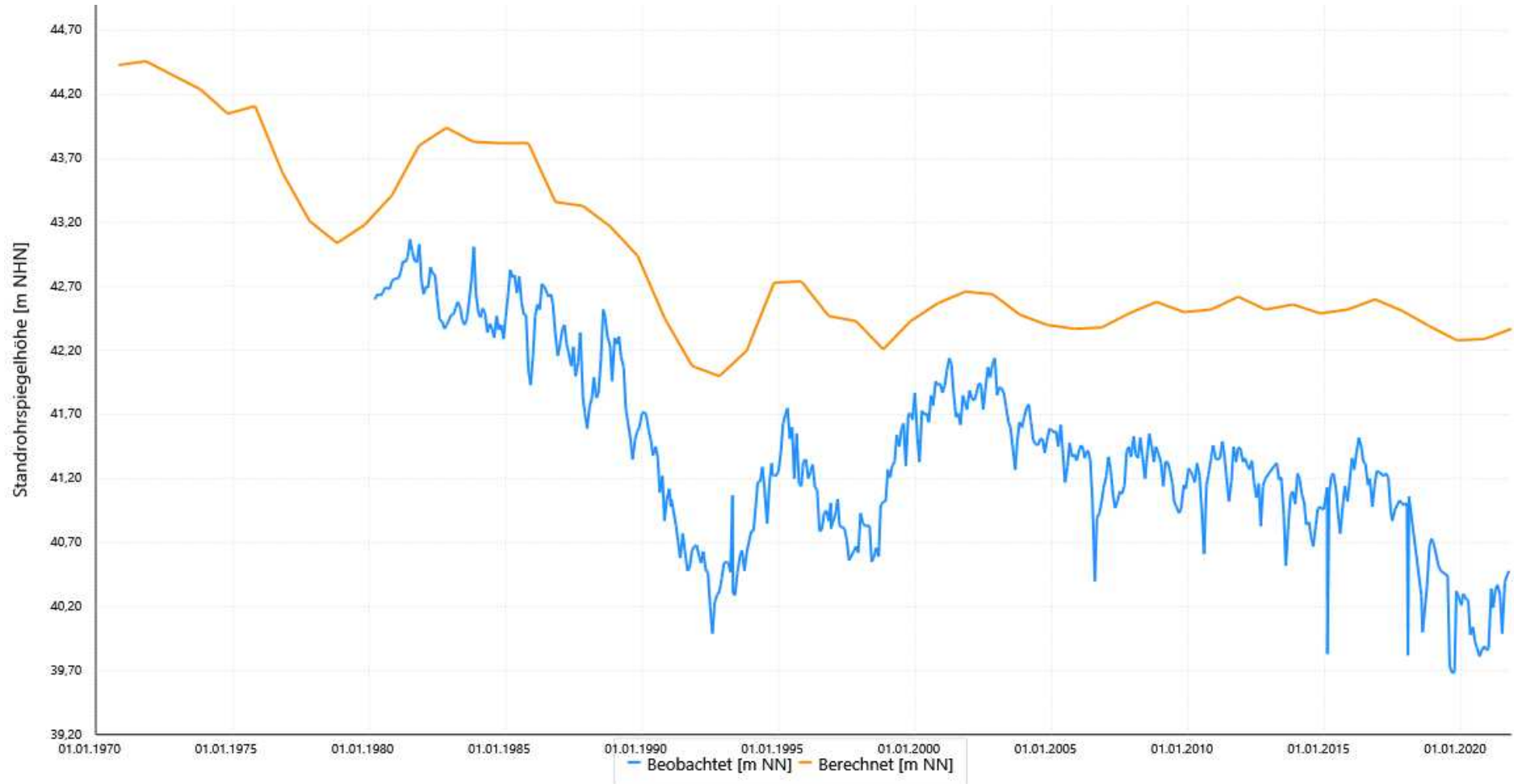
Kartierkennzeichen: 6B

UK-Filter: -143,09

Modellleiter: 9

Mittlere Abw. berechn. Werte	
zu beob.:	1,28
zu beob. zum Zeitp. :	
Korrelationskoeff.:	0,81
RMSE:	1,34

Schwankungsbreite Werte	
Min. der beob.:	39,87
Max. der beob.:	42,76
Diff. Min/Max. der beob.:	2,89
Min. der berechn.:	42,00
Max. der berechn.:	43,94
Diff. Min/Max. der berechn.:	1,94



28 812984

ProID: 5554148

GW-Horizont: 5

Geländehöhe: 58,34

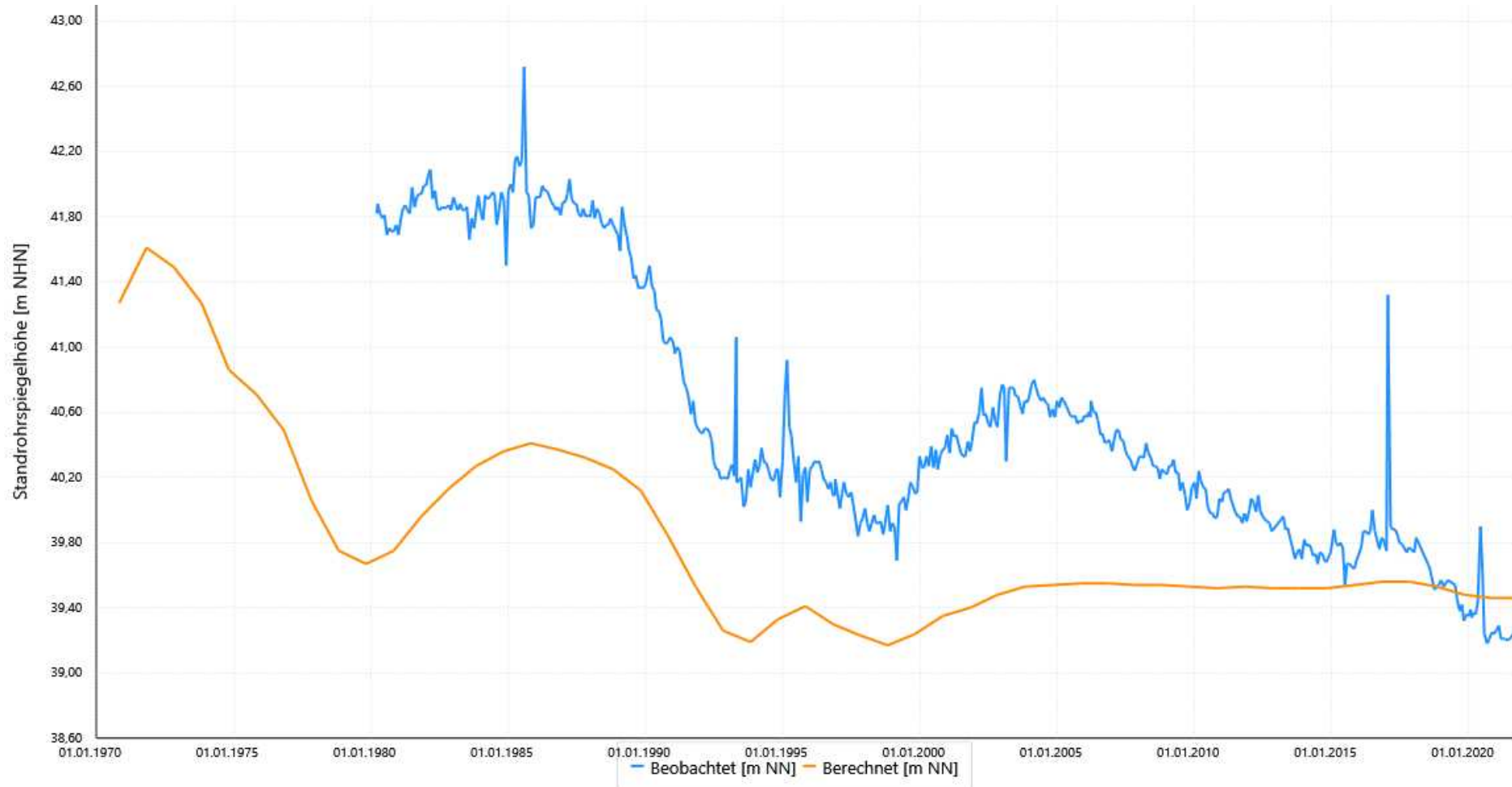
Kartierkennzeichen: 5

UK-Filter: -189,13

Modellleiter: 11

Mittlere Abw. berechn. Werte	
zu beob.:	0,95
zu beob. zum Zeitp. :	
Korrelationskoeff.:	0,81
RMSE:	1,09

Schwankungsbreite Werte	
Min. der beob.:	39,26
Max. der beob.:	41,99
Diff. Min/Max. der beob.:	2,73
Min. der berechn.:	39,17
Max. der berechn.:	40,41
Diff. Min/Max. der berechn.:	1,24



28 812991

ProID: 5547350

GW-Horizont: 6D

Geländehöhe: 62,20

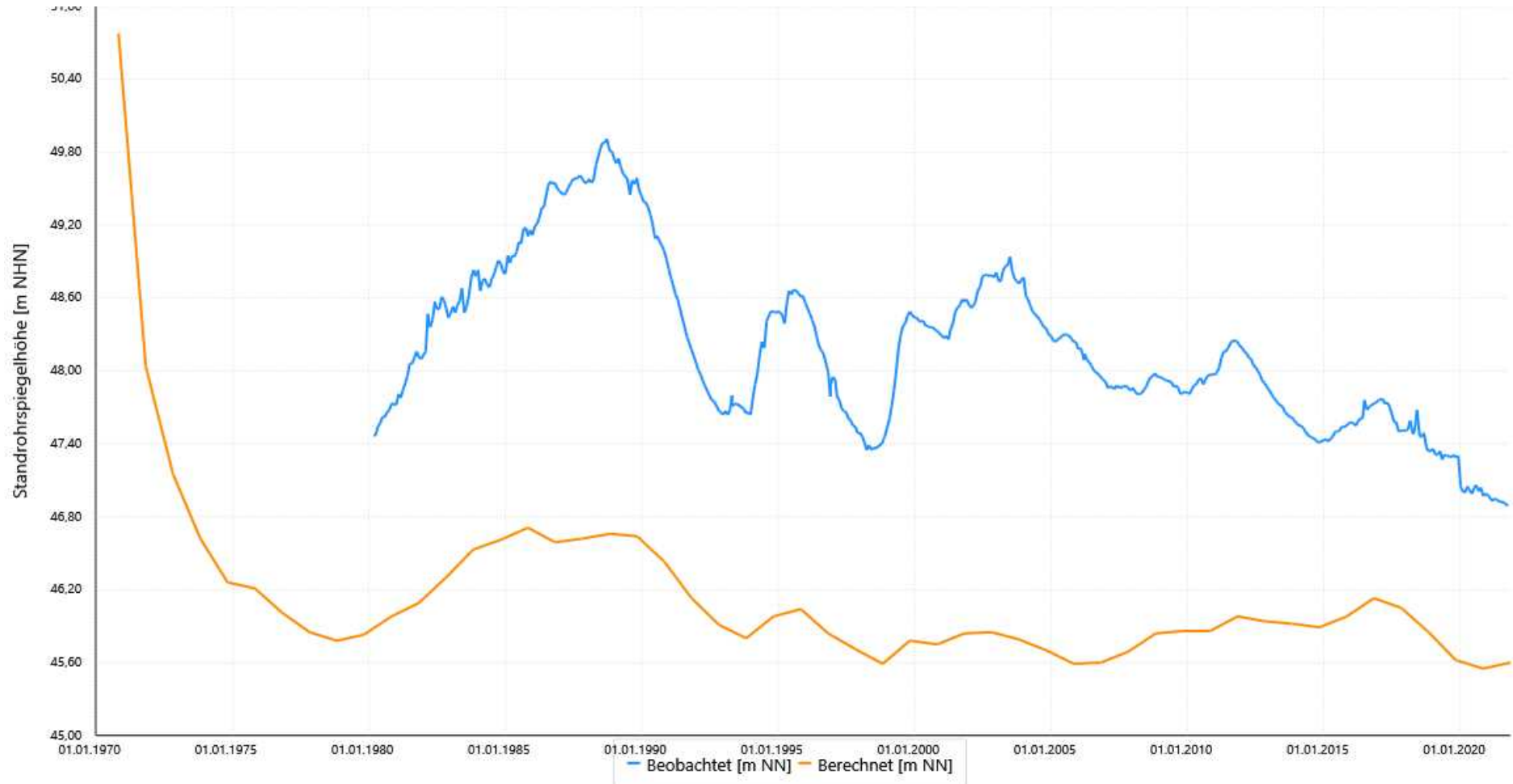
Kartierkennzeichen: 6D

UK-Filter: -59,91

Modellleiter: 9

Mittlere Abw. berechn. Werte	
zu beob.:	2,15
zu beob. zum Zeitp. :	
Korrelationskoeff.:	0,77
RMSE:	2,20

Schwankungsbreite Werte	
Min. der beob.:	46,96
Max. der beob.:	49,71
Diff. Min/Max. der beob.:	2,75
Min. der berechn.:	45,55
Max. der berechn.:	46,71
Diff. Min/Max. der berechn.:	1,16



28 812992

ProID: 5547351

GW-Horizont: 6B

Geländehöhe: 62,20

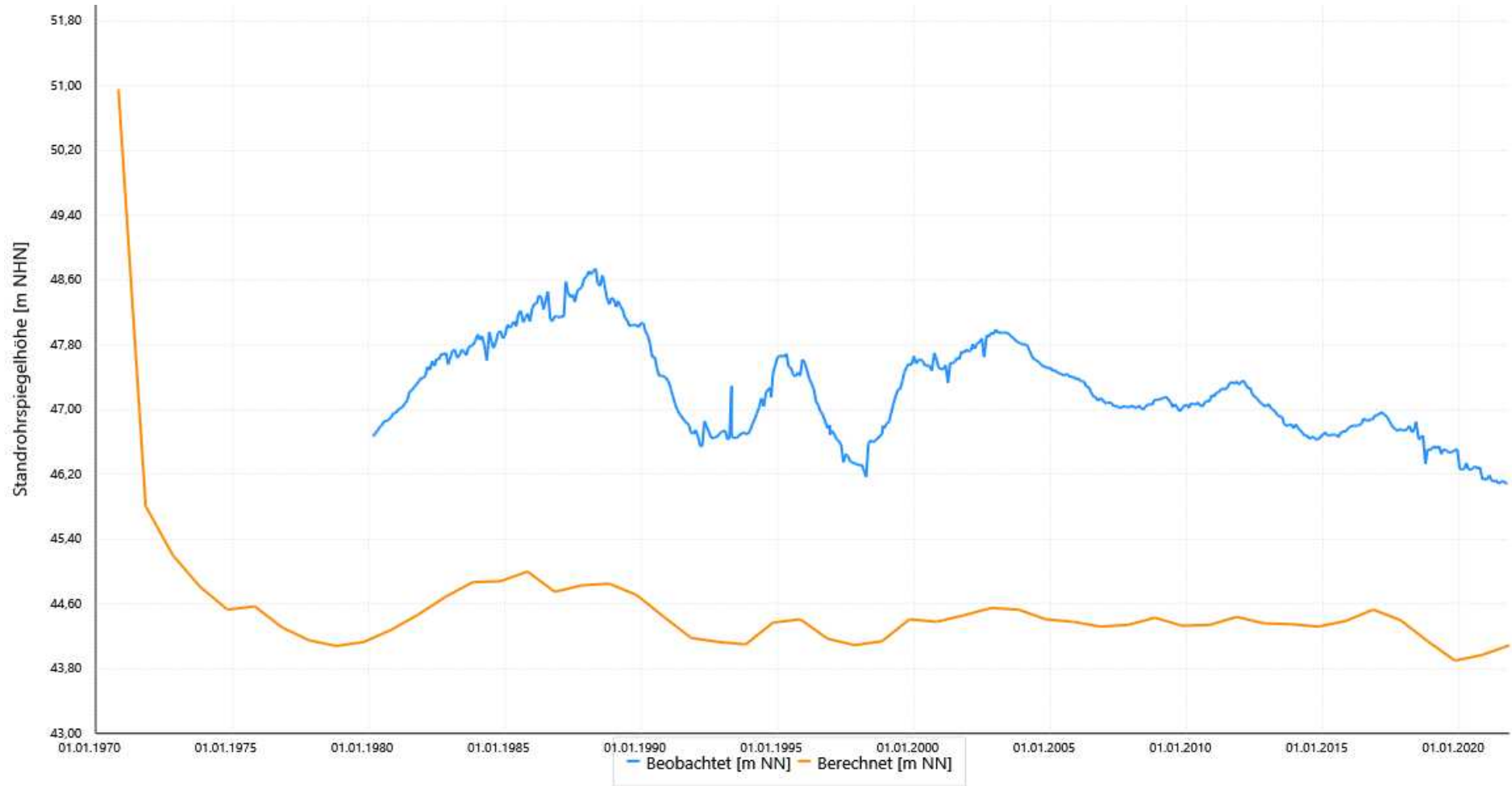
Kartierkennzeichen: 6B

UK-Filter: -80,95

Modellleiter: 10

Mittlere Abw. berechn. Werte	
zu beob.:	2,83
zu beob. zum Zeitp. :	
Korrelationskoeff.:	0,90
RMSE:	2,86

Schwankungsbreite Werte	
Min. der beob.:	46,13
Max. der beob.:	48,64
Diff. Min/Max. der beob.:	2,51
Min. der berechn.:	43,90
Max. der berechn.:	45,00
Diff. Min/Max. der berechn.:	1,10



28 812993

ProID: 5547352

GW-Horizont: 5

Geländehöhe: 62,20

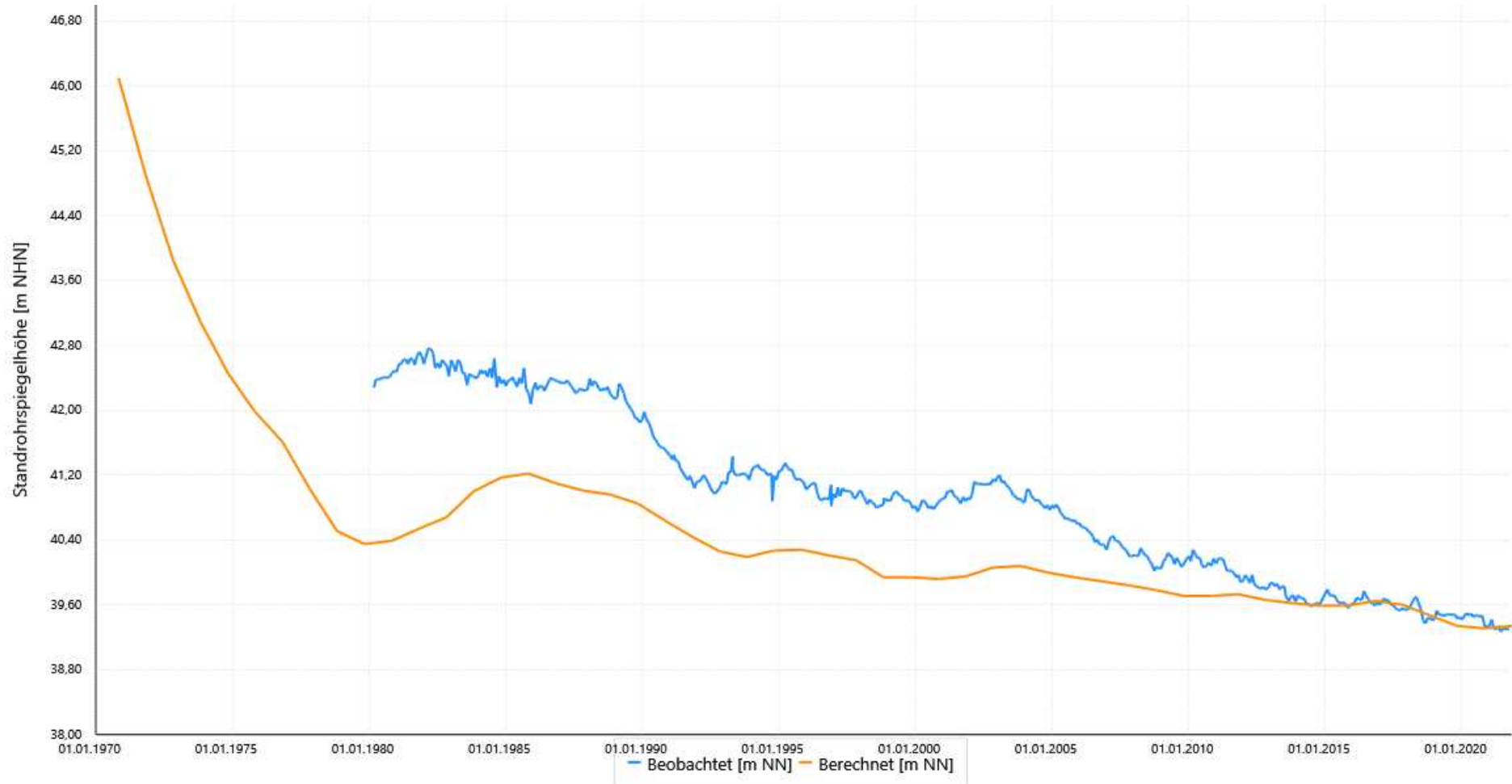
Kartierkennzeichen: 5

UK-Filter: -123,00

Modellleiter: 11

Mittlere Abw. berechn. Werte	
zu beob.:	0,75
zu beob. zum Zeitp. :	
Korrelationskoeff.:	0,94
RMSE:	0,92

Schwankungsbreite Werte	
Min. der beob.:	39,33
Max. der beob.:	42,62
Diff. Min/Max. der beob.:	3,29
Min. der berechn.:	39,31
Max. der berechn.:	41,22
Diff. Min/Max. der berechn.:	1,91



28 813001

ProID: 5547333

GW-Horizont: 18

Geländehöhe: 43,20

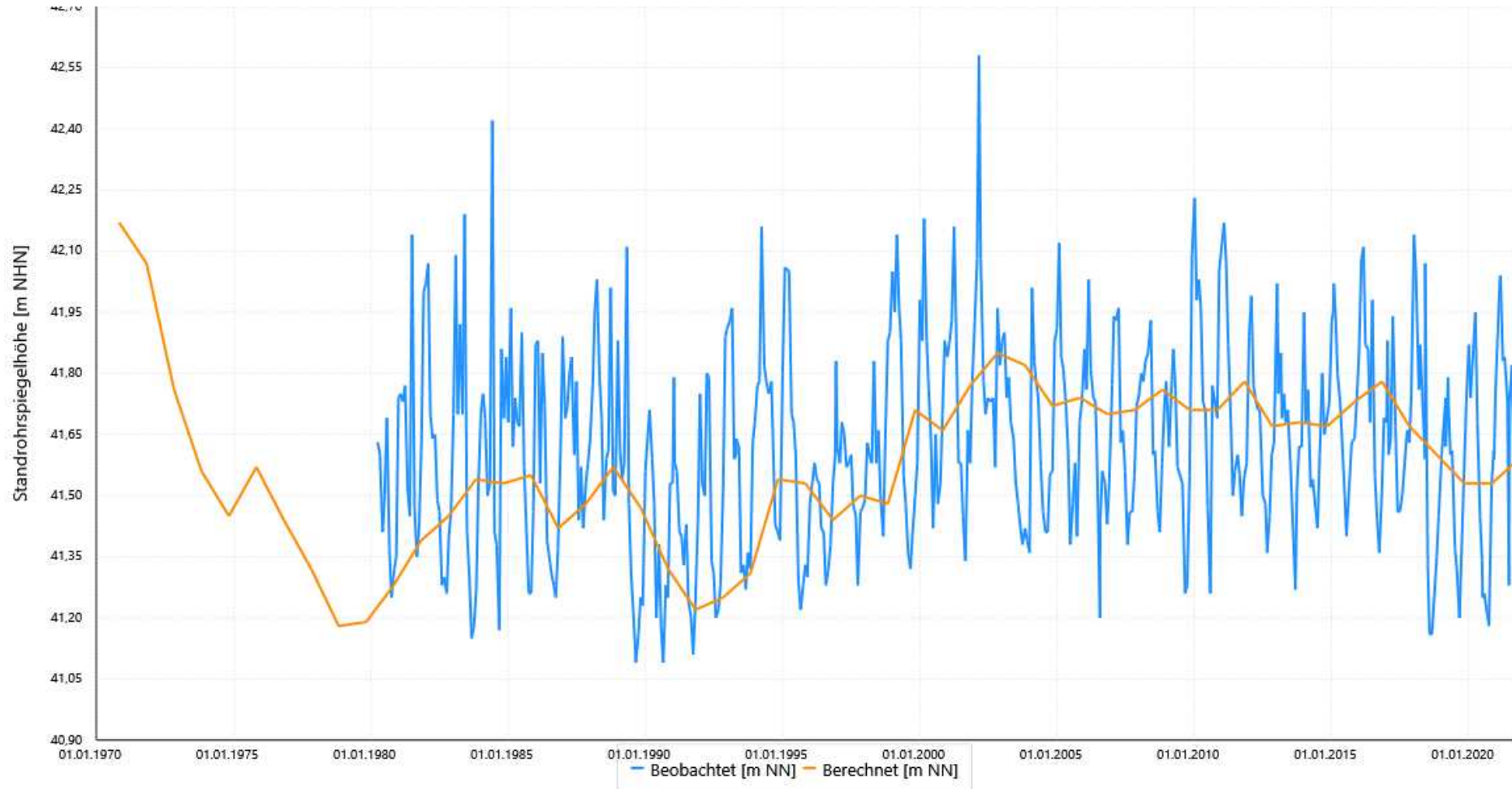
Kartierkennzeichen: 1

UK-Filter: 0,18

Modellleiter: 9

Mittlere Abw. berechn. Werte	
zu beob.:	0,25
zu beob. zum Zeitp. :	
Korrelationskoeff.:	0,26
RMSE:	0,30

Schwankungsbreite Werte	
Min. der beob.:	41,36
Max. der beob.:	42,23
Diff. Min/Max. der beob.:	0,87
Min. der berechn.:	41,22
Max. der berechn.:	41,85
Diff. Min/Max. der berechn.:	0,63



21 813011

ProID: 5547607

GW-Horizont: 16

Geländehöhe: 80,10

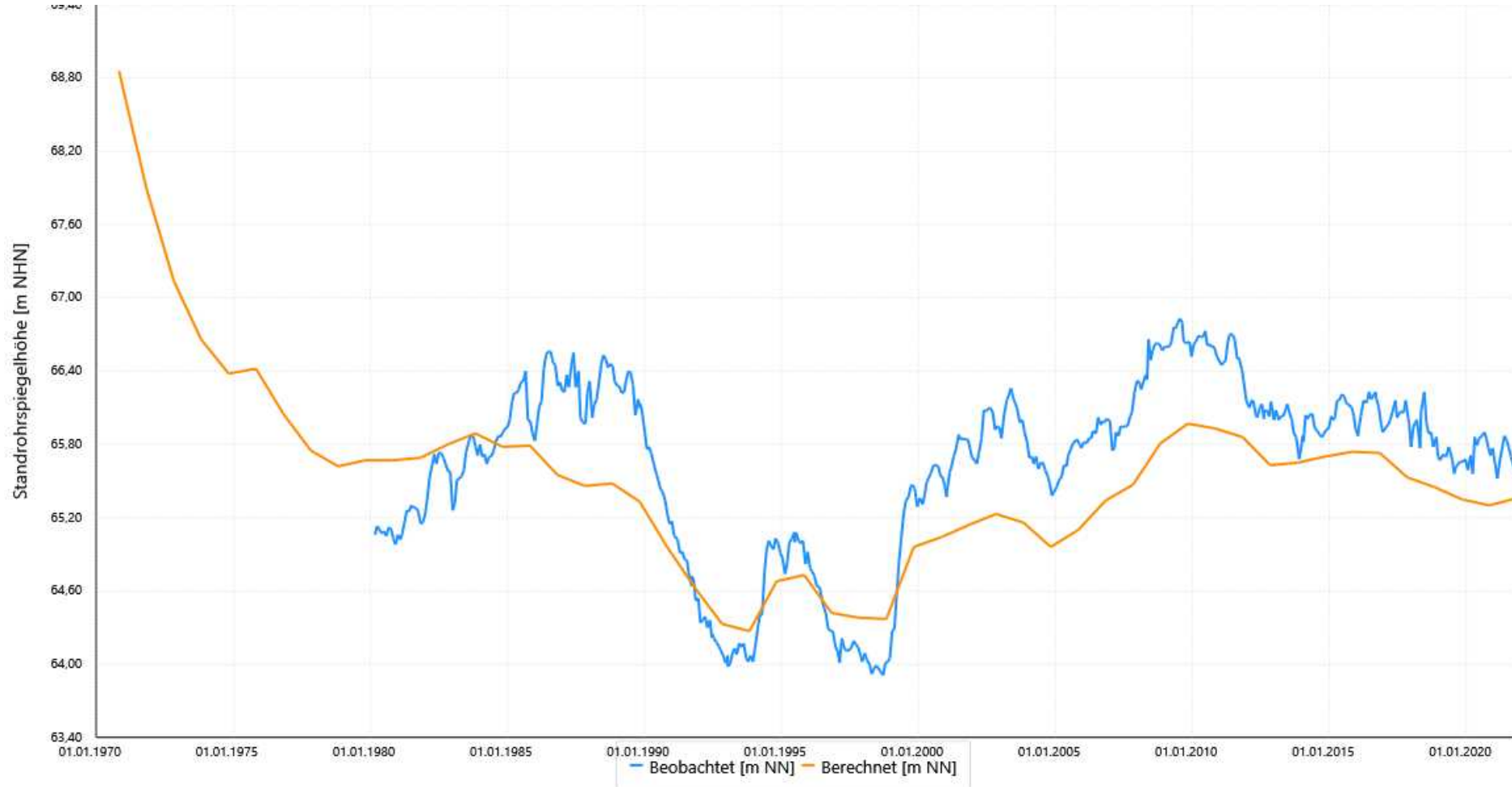
Kartierkennzeichen: 1

UK-Filter: 50,02

Modellleiter: 2

Mittlere Abw. berechn. Werte	
zu beob.:	0,40
zu beob. zum Zeitp. :	
Korrelationskoeff.:	0,85
RMSE:	0,46

Schwankungsbreite Werte	
Min. der beob.:	63,98
Max. der beob.:	66,62
Diff. Min/Max. der beob.:	2,64
Min. der berechn.:	64,27
Max. der berechn.:	65,97
Diff. Min/Max. der berechn.:	1,70



21 813021

ProID: 5548060

GW-Horizont: 6D

Geländehöhe: 103,30

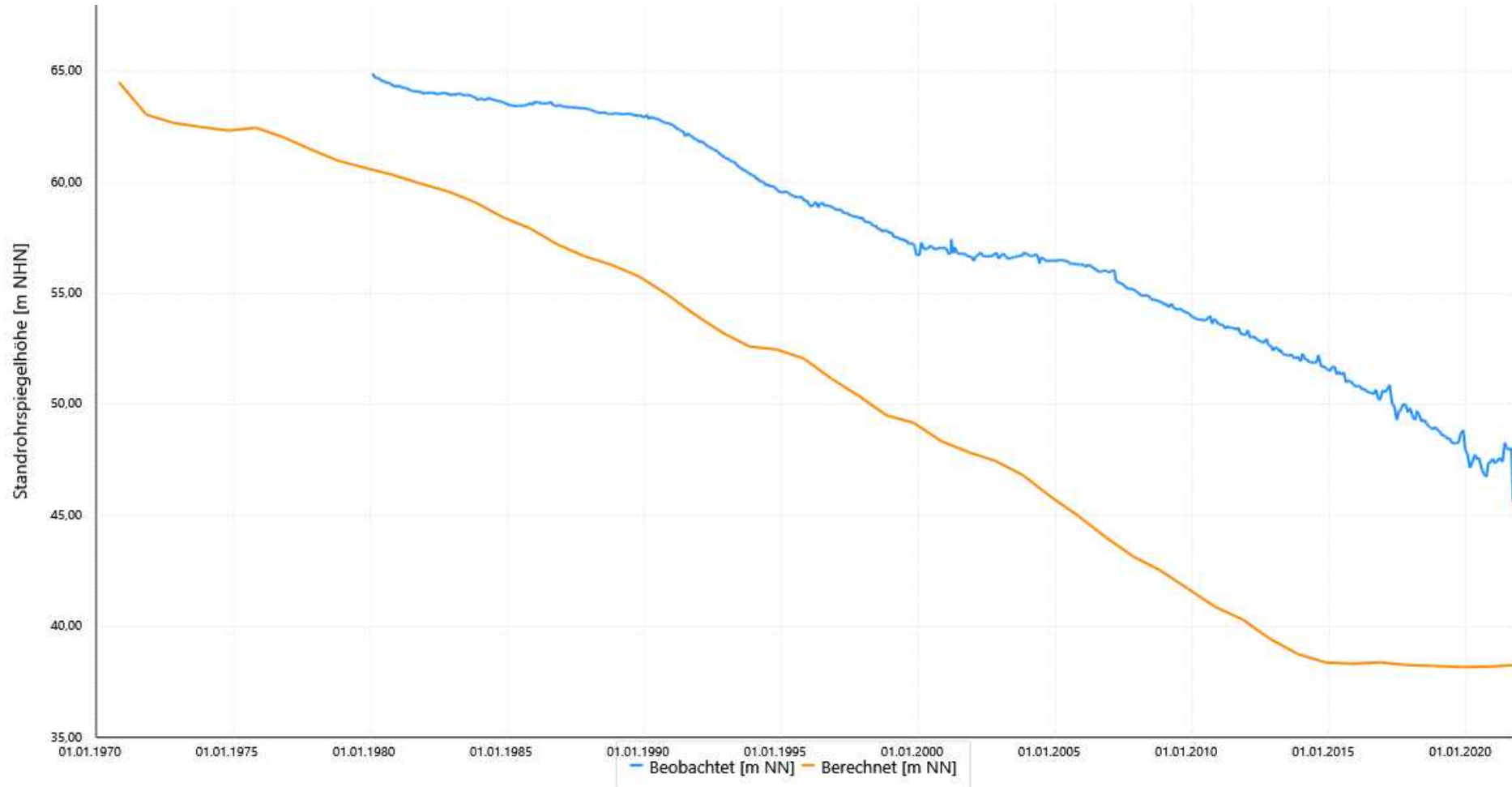
Kartierkennzeichen: 1

UK-Filter: 37,28

Modellleiter: 9

Mittlere Abw. berechn. Werte	
zu beob.:	8,96
zu beob. zum Zeitp. :	
Korrelationskoeff.:	0,97
RMSE:	9,38

Schwankungsbreite Werte	
Min. der beob.:	46,35
Max. der beob.:	64,38
Diff. Min/Max. der beob.:	18,03
Min. der berechn.:	38,17
Max. der berechn.:	60,34
Diff. Min/Max. der berechn.:	22,17



28 813181

ProID: 5547422

GW-Horizont: 16

Geländehöhe: 77,10

Kartierkennzeichen: 1

UK-Filter: 41,94

Modellleiter: 3

Mittlere Abw. berechn. Werte	
zu beob.:	0,37
zu beob. zum Zeitp. :	
Korrelationskoeff.:	0,99
RMSE:	0,47

Schwankungsbreite Werte	
Min. der beob.:	57,69
Max. der beob.:	65,49
Diff. Min/Max. der beob.:	7,80
Min. der berechn.:	58,54
Max. der berechn.:	65,40
Diff. Min/Max. der berechn.:	6,86



28 813184

ProID: 5547425

Mittlere Abw. berechn. Werte	
zu beob.:	1,50
zu beob. zum Zeitp. :	
Korrelationskoeff.:	0,99
RMSE:	1,75

Schwankungsbreite Werte	
Min. der beob.:	58,02
Max. der beob.:	65,38
Diff. Min/Max. der beob.:	7,36
Min. der berechn.:	54,18
Max. der berechn.:	64,43
Diff. Min/Max. der berechn.:	10,25

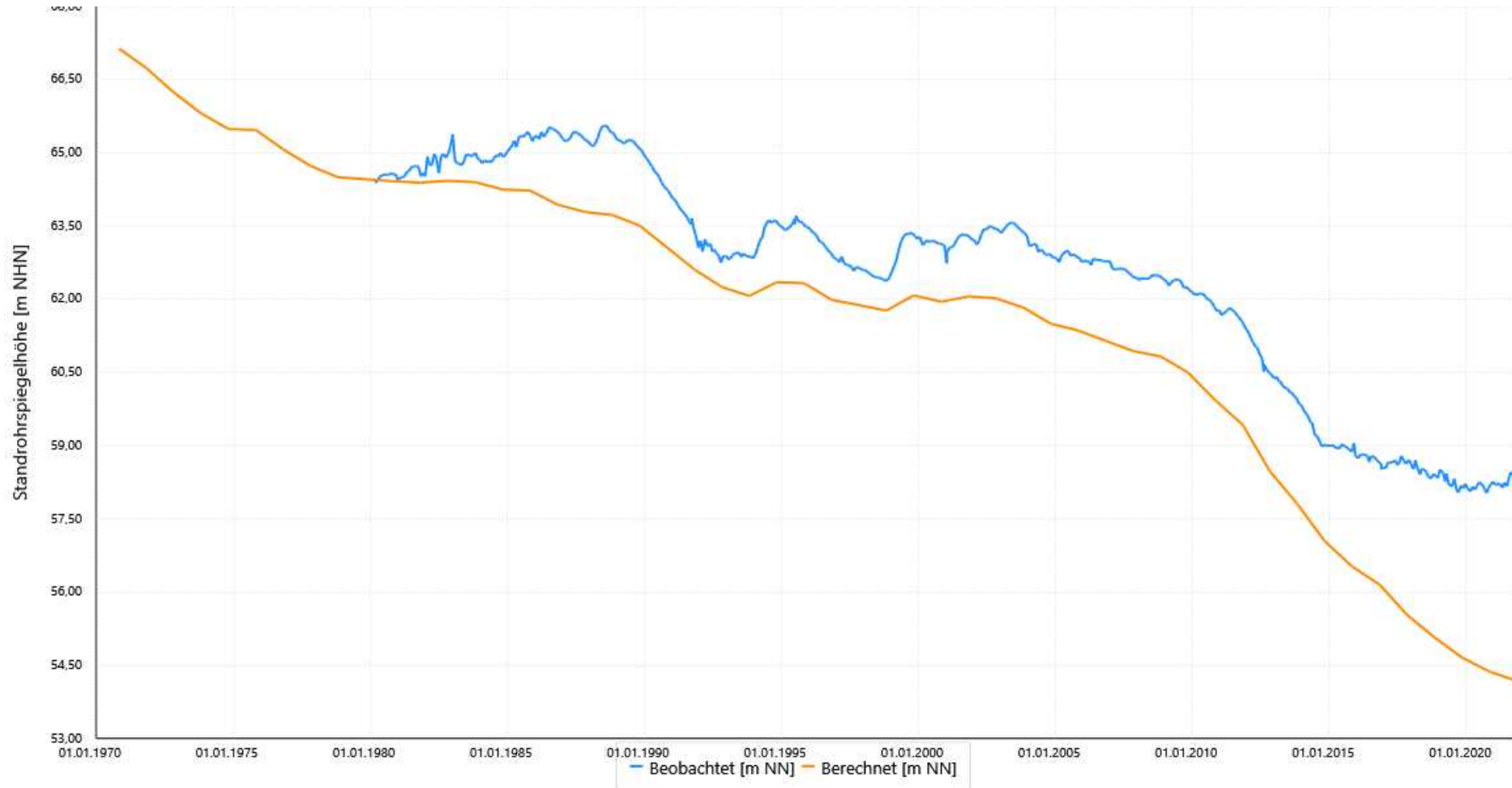
GW-Horizont: 6D

Geländehöhe: 77,10

Kartierkennzeichen: 6D1

UK-Filter: -99,14

Modelleiter: 9



28 813185

ProID: 5547426

GW-Horizont: 6B

Geländehöhe: 77,10

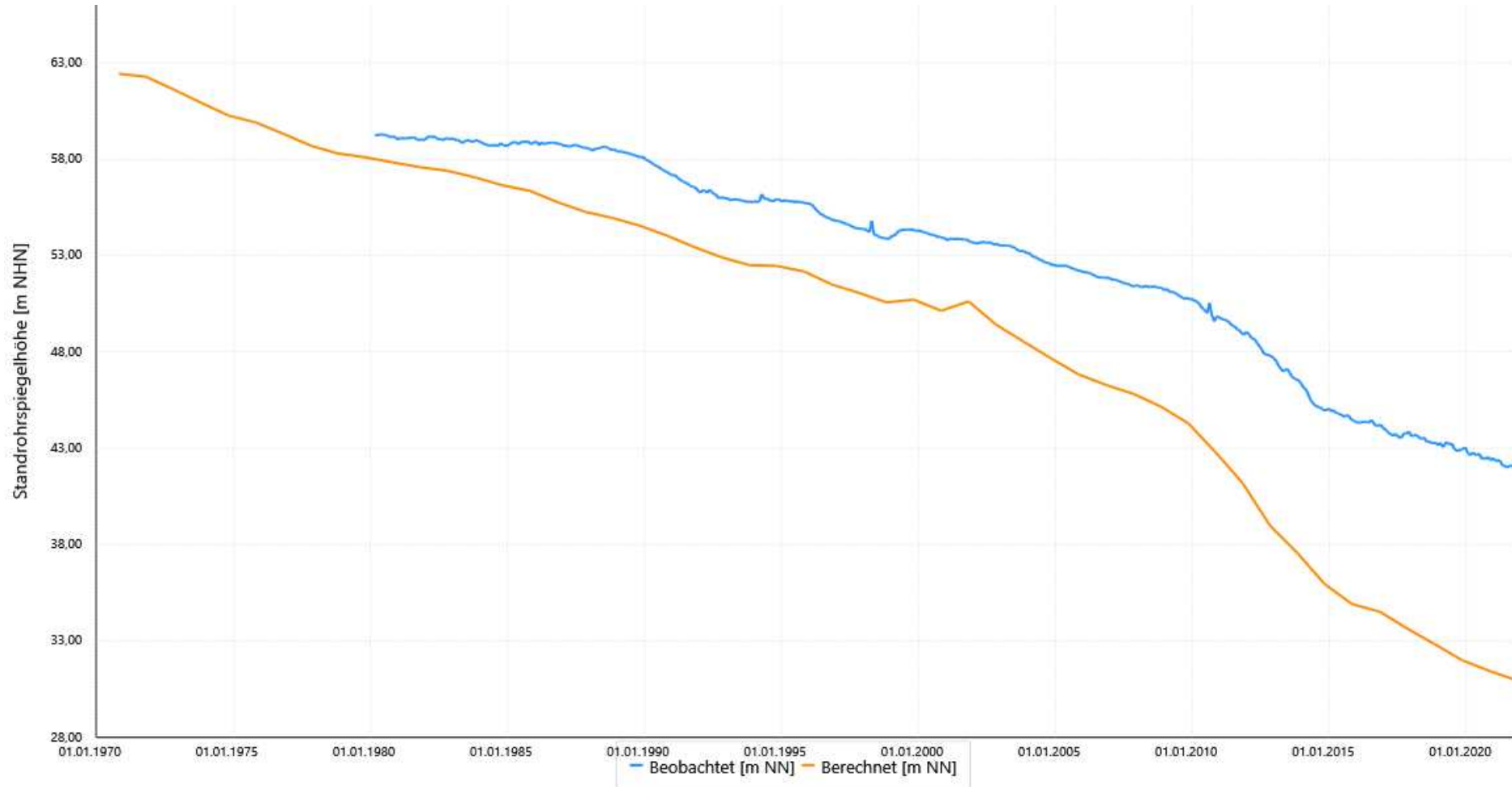
Kartierkennzeichen: 6B

UK-Filter: -137,20

Modellleiter: 10

Mittlere Abw. berechn. Werte	
zu beob.:	5,19
zu beob. zum Zeitp. :	
Korrelationskoeff.:	1,00
RMSE:	5,97

Schwankungsbreite Werte	
Min. der beob.:	41,84
Max. der beob.:	59,08
Diff. Min/Max. der beob.:	17,24
Min. der berechn.:	30,96
Max. der berechn.:	57,83
Diff. Min/Max. der berechn.:	26,87



27 813371

ProID: 5548944

GW-Horizont: 04

Geländehöhe: 84,00

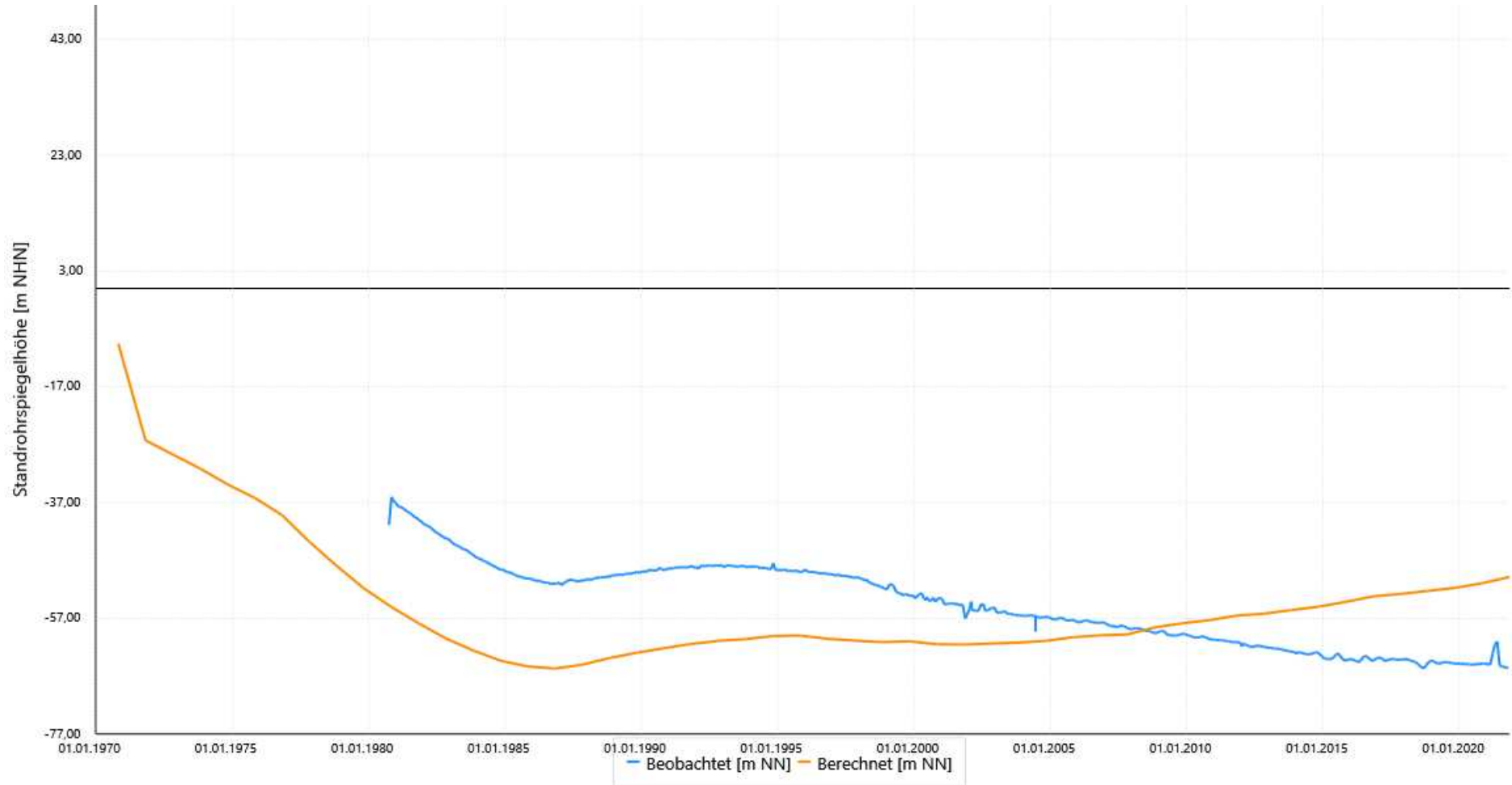
Kartierkennzeichen: 1

UK-Filter: -101,84

Modelleiter: 10

Mittlere Abw. berechn. Werte	
zu beob.:	10,07
zu beob. zum Zeitp. :	
Korrelationskoeff.:	-0,65
RMSE:	11,19

Schwankungsbreite Werte	
Min. der beob.:	-65,25
Max. der beob.:	-37,14
Diff. Min/Max. der beob.:	28,11
Min. der berechn.:	-65,68
Max. der berechn.:	-49,86
Diff. Min/Max. der berechn.:	15,82



28 813803

ProID: 5550634

GW-Horizont: 6B

Geländehöhe: 73,10

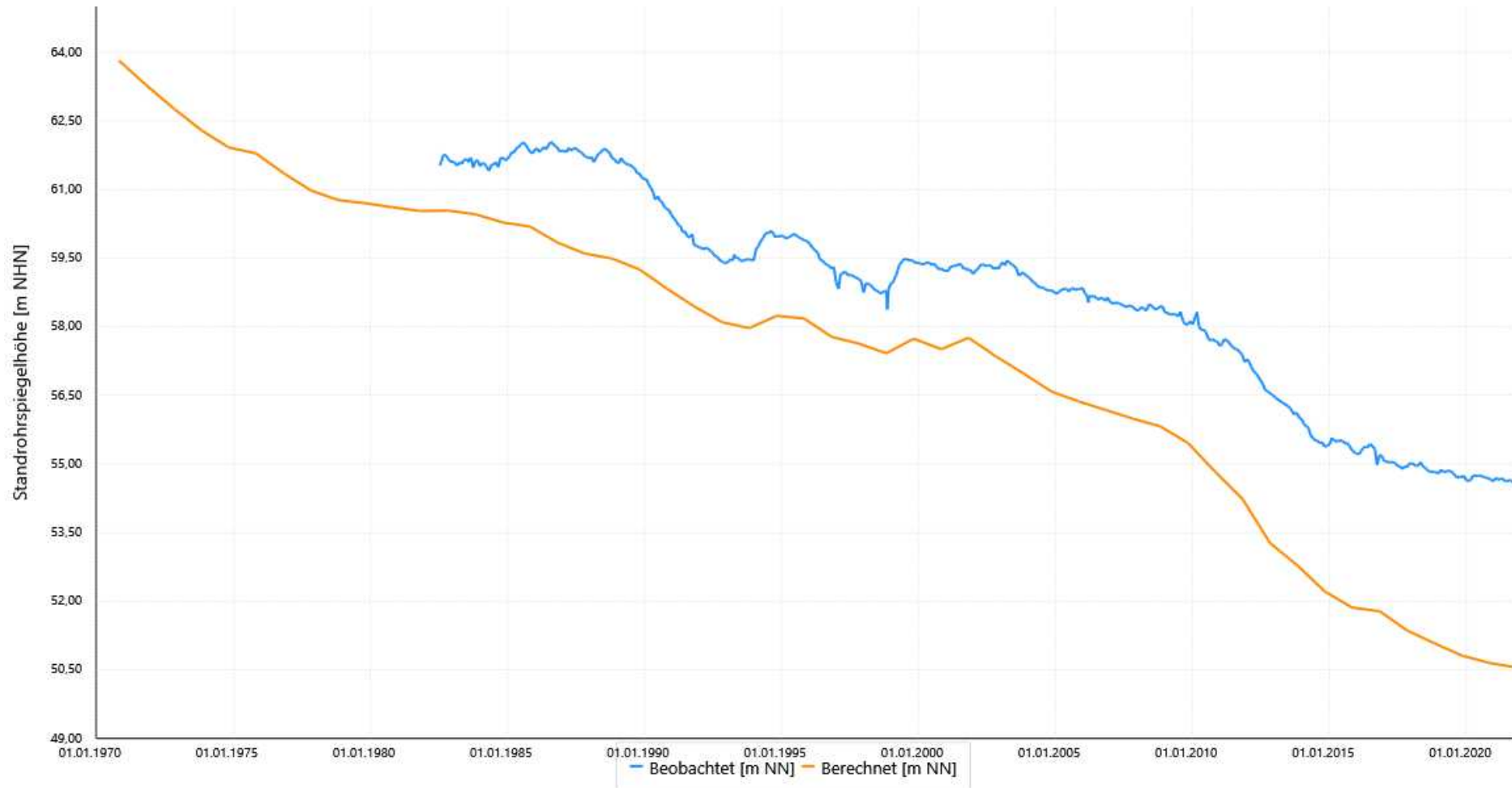
Kartierkennzeichen: 6B

UK-Filter: -151,27

Modellleiter: 10

Mittlere Abw. berechn. Werte	
zu beob.:	2,27
zu beob. zum Zeitp. :	
Korrelationskoeff.:	0,99
RMSE:	2,43

Schwankungsbreite Werte	
Min. der beob.:	54,52
Max. der beob.:	61,87
Diff. Min/Max. der beob.:	7,35
Min. der berechn.:	50,55
Max. der berechn.:	60,54
Diff. Min/Max. der berechn.:	9,99



28 813822

ProID: 5550586

GW-Horizont: 6D

Geländehöhe: 86,80

Kartierkennzeichen: 6D

UK-Filter: -57,34

Modellleiter: 9

Mittlere Abw. berechn. Werte

zu beob.: 1,98

zu beob. zum Zeitp. :

Korrelationskoeff.: 0,99

RMSE: 2,24

Schwankungsbreite Werte

Min. der beob.: 28,89

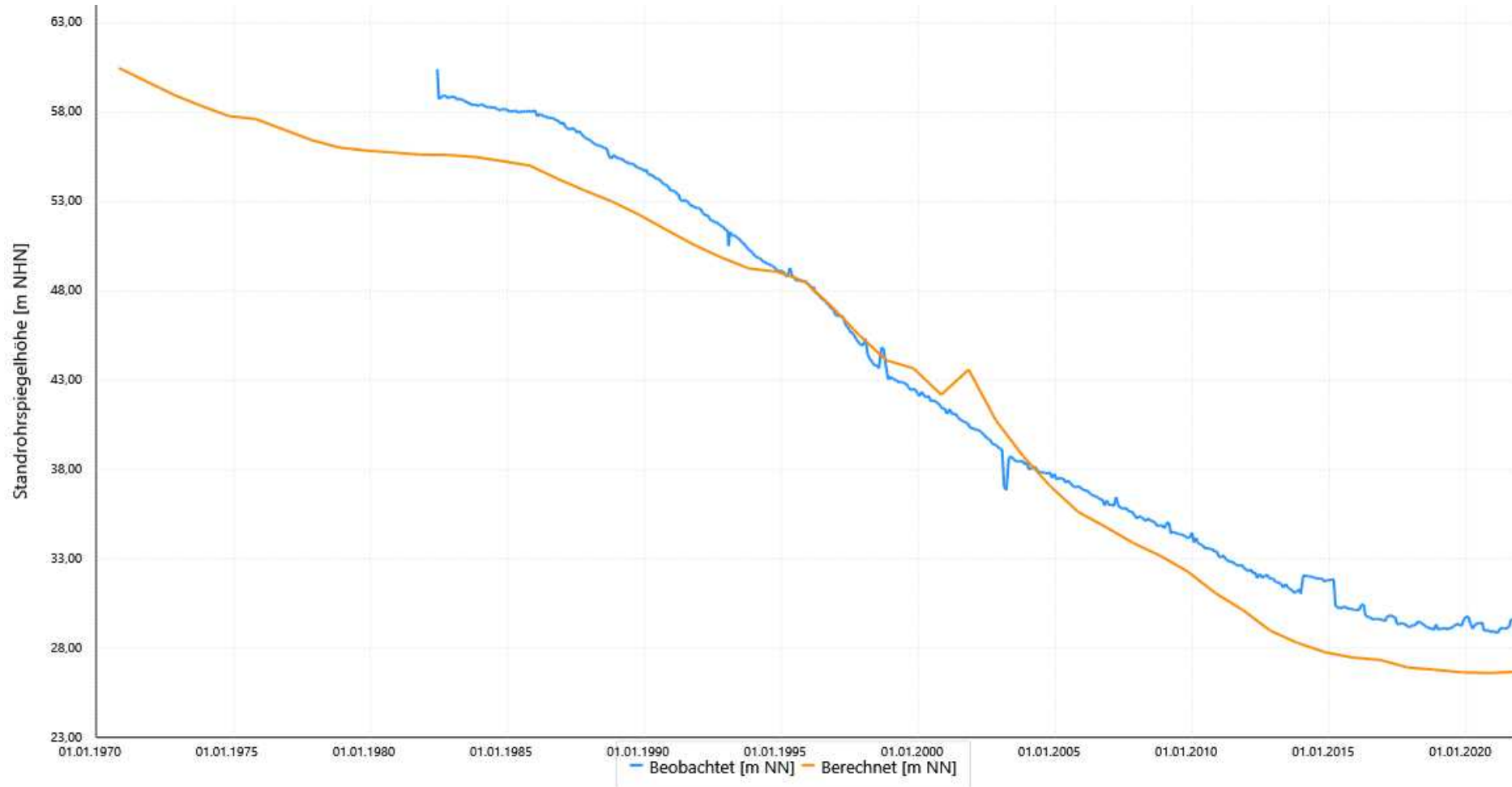
Max. der beob.: 58,86

Diff. Min/Max. der beob.: 29,97

Min. der berechn.: 26,61

Max. der berechn.: 55,60

Diff. Min/Max. der berechn.: 28,99



28 814282

ProID: 5550882

GW-Horizont: 6D

Geländehöhe: 44,30

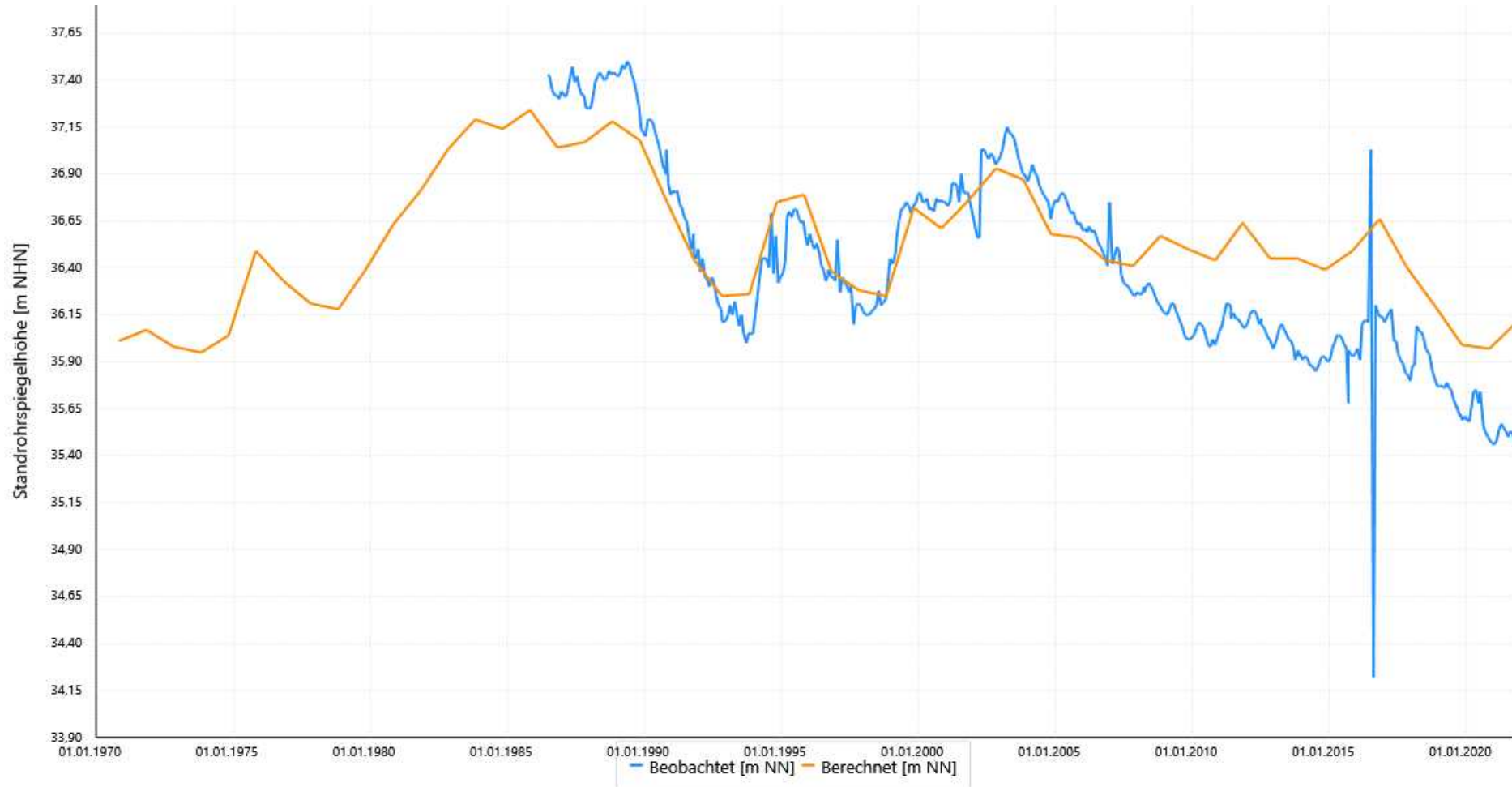
Kartierkennzeichen: 6D

UK-Filter: -11,85

Modellleiter: 8

Mittlere Abw. berechn. Werte	
zu beob.:	0,27
zu beob. zum Zeitp. :	
Korrelationskoeff.:	0,88
RMSE:	0,33

Schwankungsbreite Werte	
Min. der beob.:	35,46
Max. der beob.:	37,42
Diff. Min/Max. der beob.:	1,96
Min. der berechn.:	35,97
Max. der berechn.:	37,18
Diff. Min/Max. der berechn.:	1,21



21 814351

ProID: 5549675

GW-Horizont: 6D

Geländehöhe: 94,10

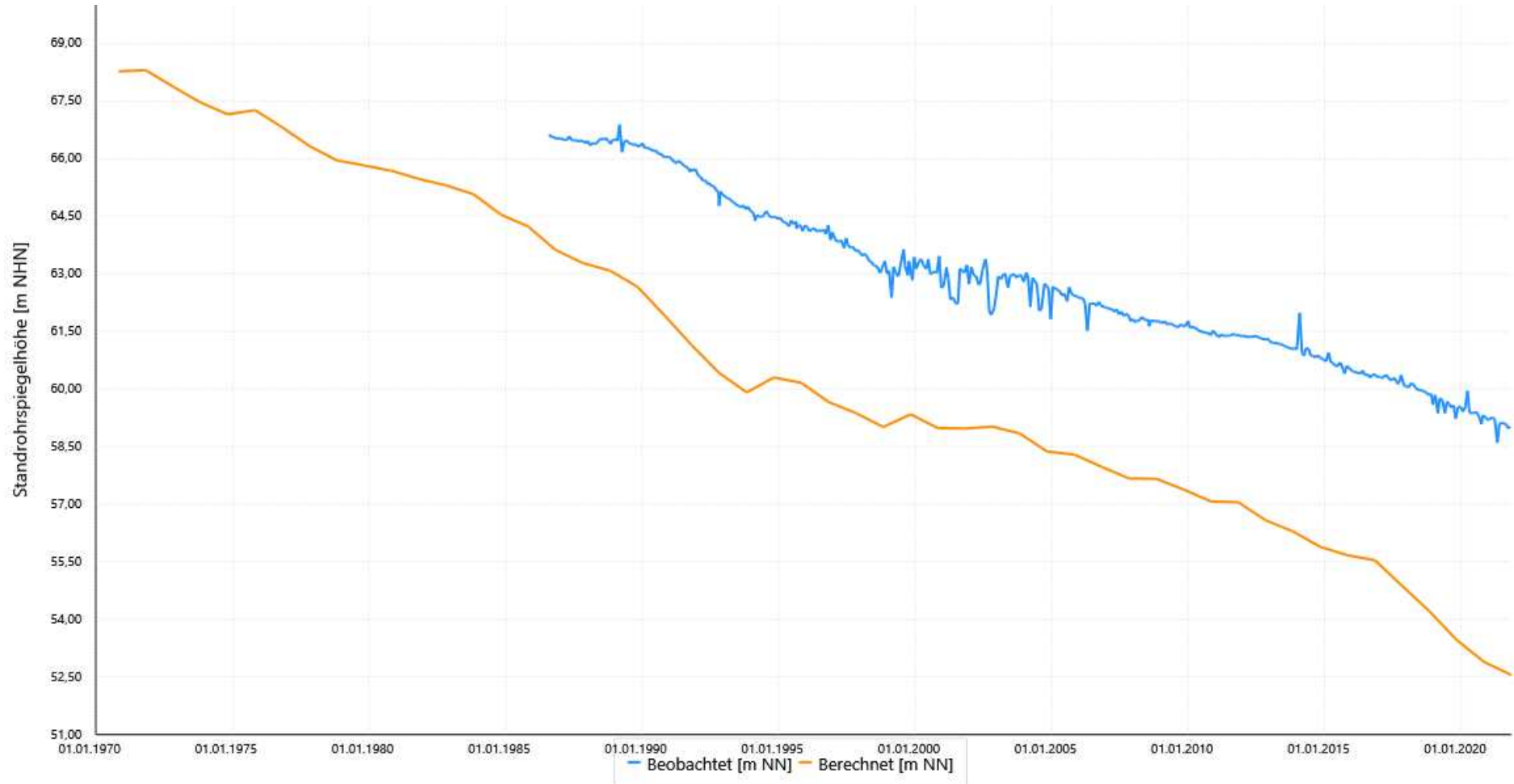
Kartierkennzeichen: 1

UK-Filter: 18,18

Modellleiter: 8

Mittlere Abw. berechn. Werte	
zu beob.:	4,42
zu beob. zum Zeitp. :	
Korrelationskoeff.:	0,98
RMSE:	4,49

Schwankungsbreite Werte	
Min. der beob.:	58,93
Max. der beob.:	66,53
Diff. Min/Max. der beob.:	7,60
Min. der berechn.:	52,55
Max. der berechn.:	63,62
Diff. Min/Max. der berechn.:	11,07



21 814353

ProID: 5549677

GW-Horizont: 5

Geländehöhe: 94,10

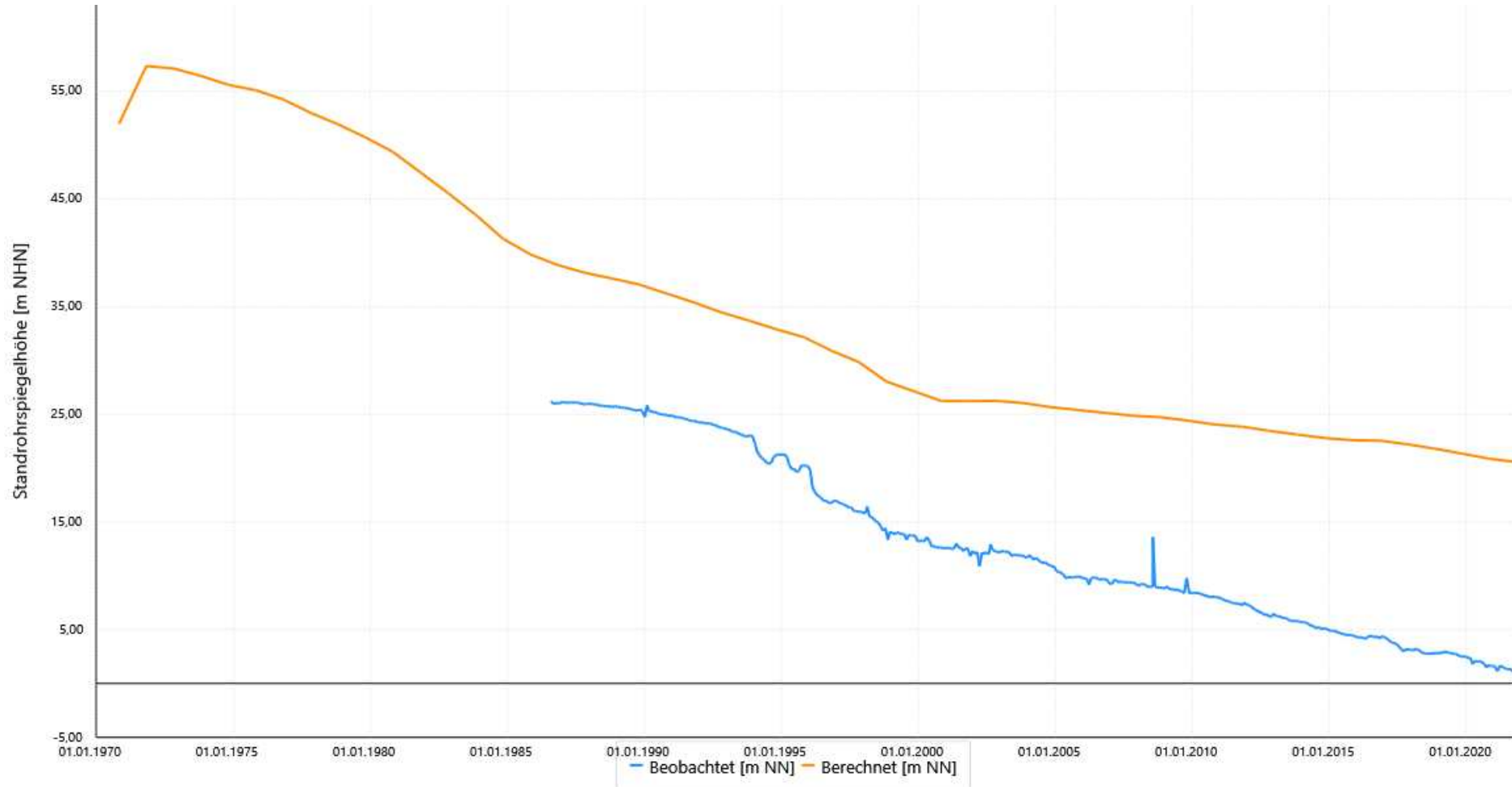
Kartierkennzeichen: 5

UK-Filter: -41,96

Modelleiter: 11

Mittlere Abw. berechn. Werte	
zu beob.:	15,04
zu beob. zum Zeitp. :	
Korrelationskoeff.:	0,99
RMSE:	15,27

Schwankungsbreite Werte	
Min. der beob.:	1,36
Max. der beob.:	26,15
Diff. Min/Max. der beob.:	24,79
Min. der berechn.:	20,56
Max. der berechn.:	38,86
Diff. Min/Max. der berechn.:	18,30



21 814423

ProID: 6513733

GW-Horizont: 6B

Geländehöhe: 77,90

Kartierkennzeichen: 6B

UK-Filter: -128,28

Modellleiter: 10

Mittlere Abw. berechn. Werte	
zu beob.:	2,55
zu beob. zum Zeitp. :	
Korrelationskoeff.:	0,99
RMSE:	3,09

Schwankungsbreite Werte	
Min. der beob.:	49,86
Max. der beob.:	59,97
Diff. Min/Max. der beob.:	10,11
Min. der berechn.:	43,62
Max. der berechn.:	59,37
Diff. Min/Max. der berechn.:	15,75



21 814432

ProID: 5548796

GW-Horizont: 6B

Geländehöhe: 77,20

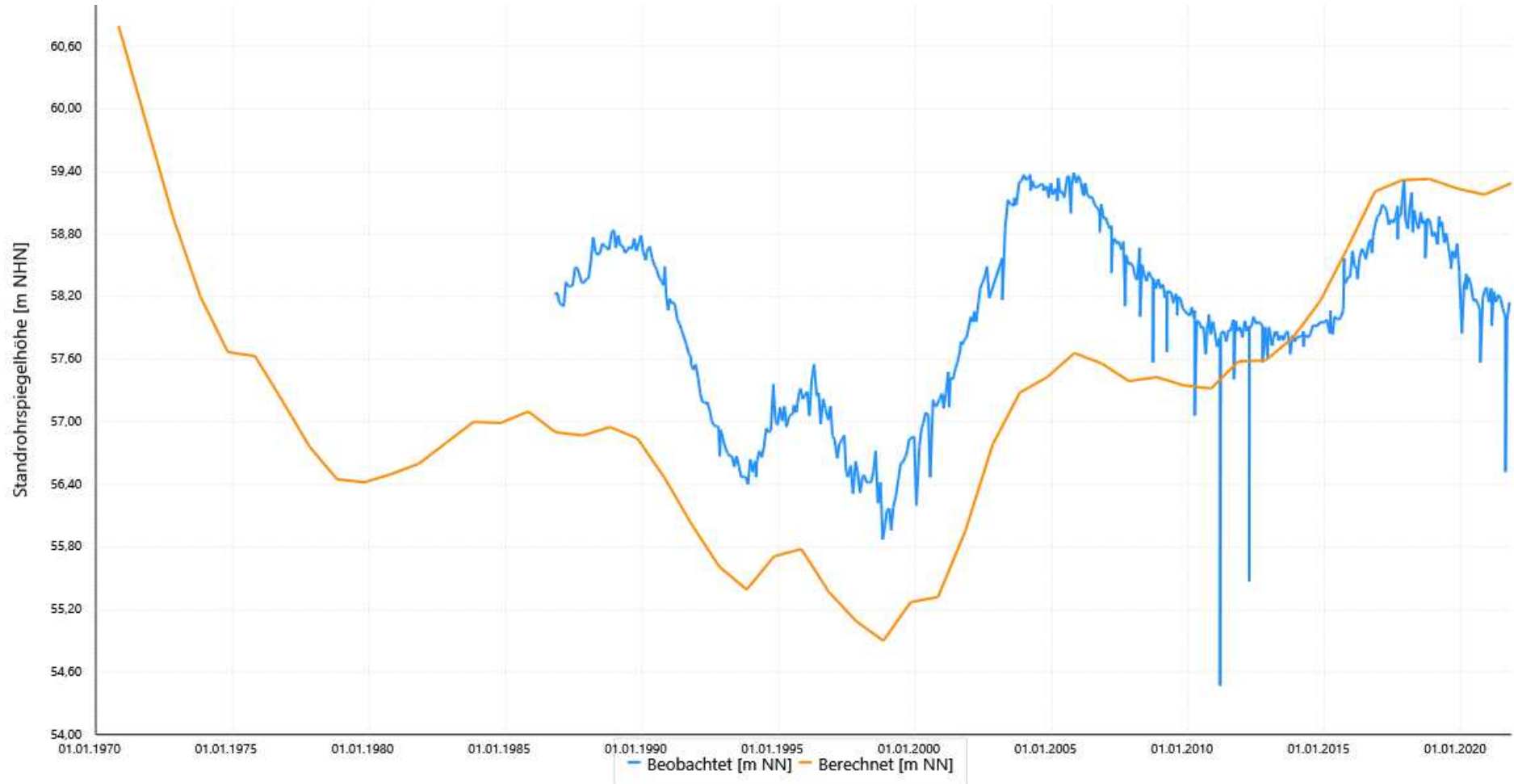
Kartierkennzeichen: 1

UK-Filter: 27,17

Modellleiter: 10

Mittlere Abw. berechn. Werte	
zu beob.:	1,11
zu beob. zum Zeitp. :	
Korrelationskoeff.:	0,71
RMSE:	1,26

Schwankungsbreite Werte	
Min. der beob.:	56,17
Max. der beob.:	59,32
Diff. Min/Max. der beob.:	3,15
Min. der berechn.:	54,90
Max. der berechn.:	59,33
Diff. Min/Max. der berechn.:	4,43



28 814442

ProID: 5620106

GW-Horizont: 6B

Geländehöhe: 55,80

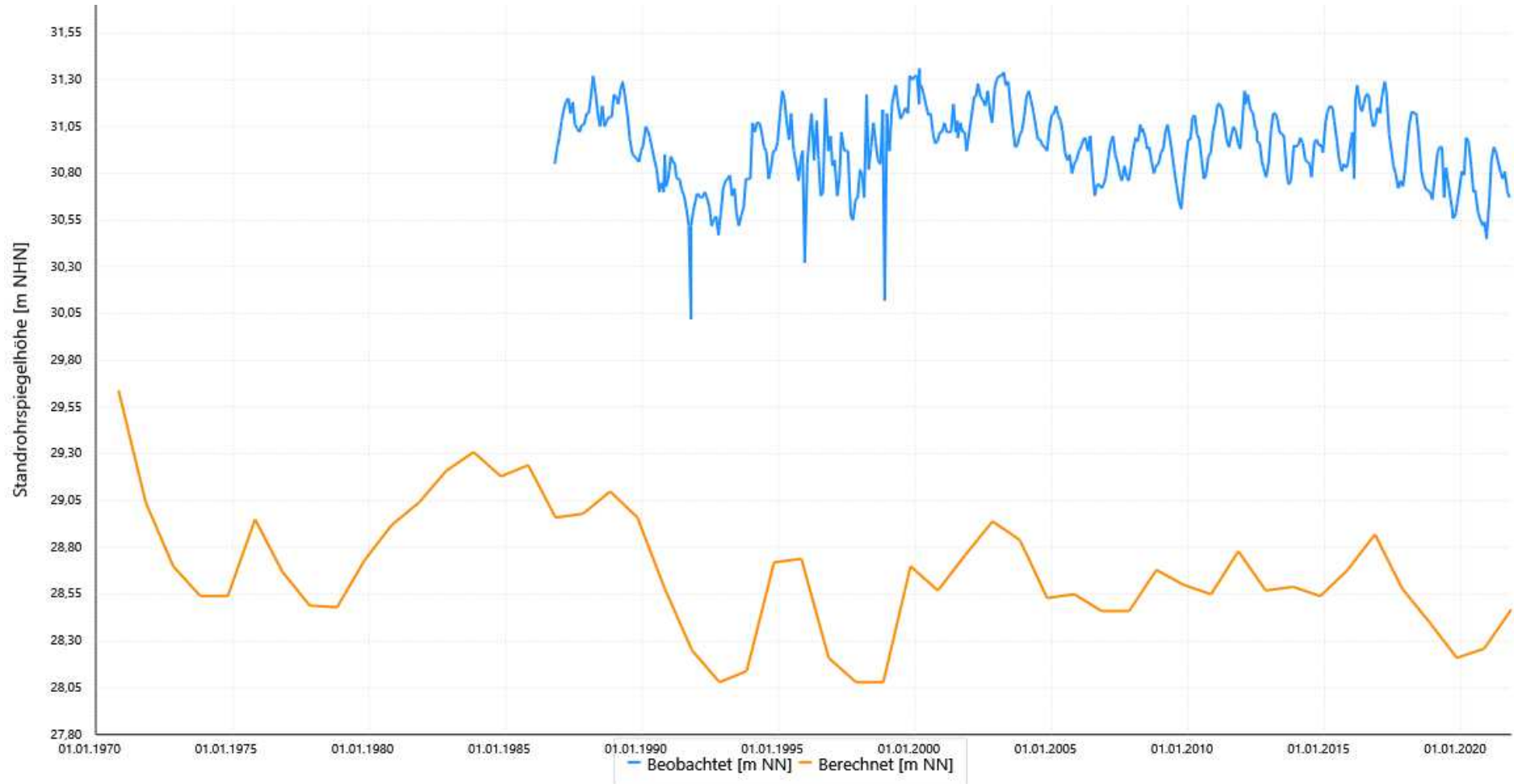
Kartierkennzeichen: 1

UK-Filter: -14,08

Modelleiter: 7

Mittlere Abw. berechn. Werte	
zu beob.:	2,41
zu beob. zum Zeitp. :	
Korrelationskoeff.:	0,62
RMSE:	2,42

Schwankungsbreite Werte	
Min. der beob.:	30,64
Max. der beob.:	31,32
Diff. Min/Max. der beob.:	0,68
Min. der berechn.:	28,08
Max. der berechn.:	29,10
Diff. Min/Max. der berechn.:	1,02



28 814454

ProID: 6072920

GW-Horizont: 5

Geländehöhe: 51,92

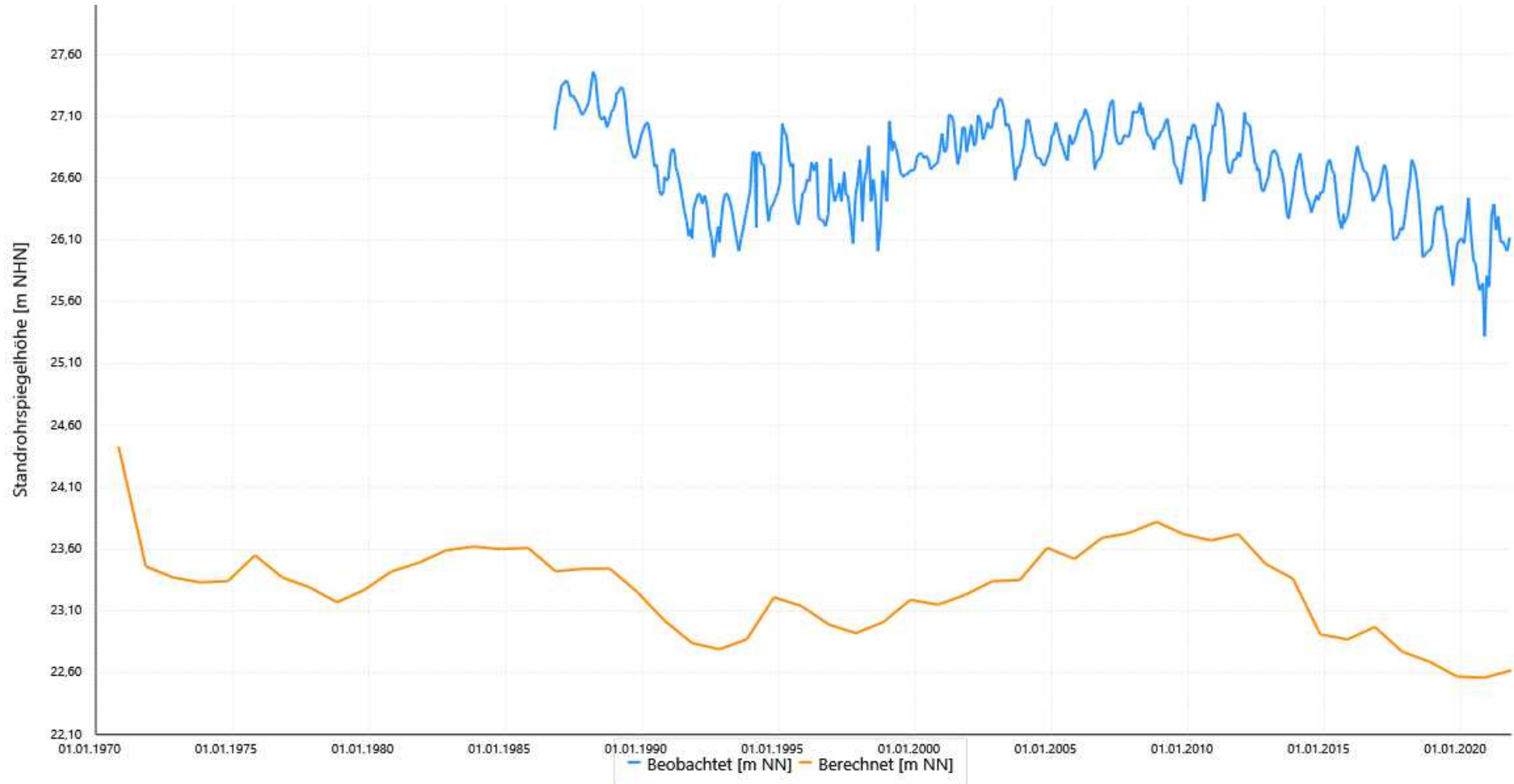
Kartierkennzeichen: 6D

UK-Filter: -168,19

Modelleiter: 9

Mittlere Abw. berechn. Werte	
zu beob.:	3,58
zu beob. zum Zeitp. :	
Korrelationskoeff.:	0,81
RMSE:	3,59

Schwankungsbreite Werte	
Min. der beob.:	25,72
Max. der beob.:	27,35
Diff. Min/Max. der beob.:	1,63
Min. der berechn.:	22,56
Max. der berechn.:	23,82
Diff. Min/Max. der berechn.:	1,26



21 814481

ProID: 6072861

GW-Horizont: 04B

Geländehöhe: 65,62

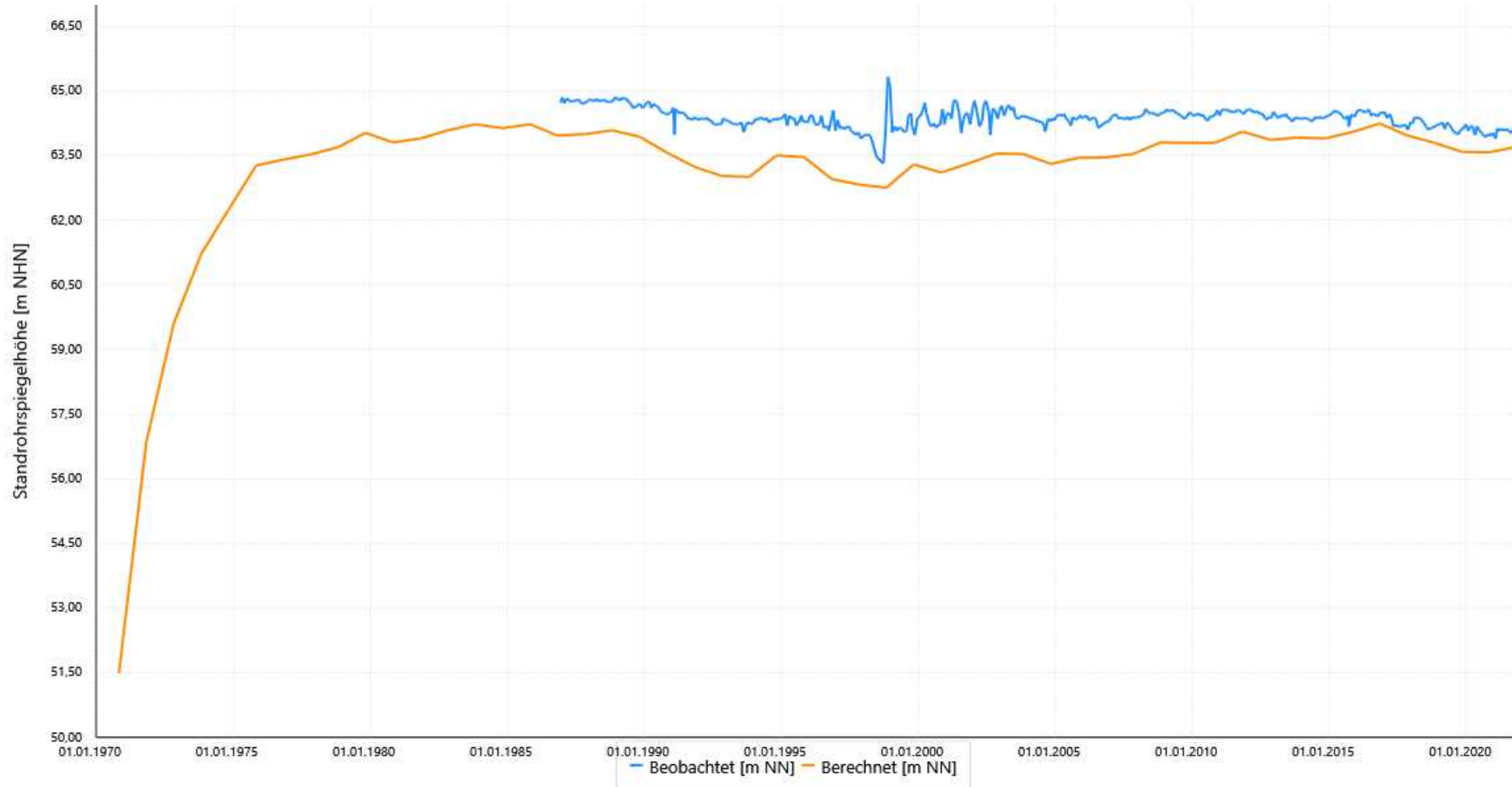
Kartierkennzeichen: 1

UK-Filter: 39,68

Modellleiter: 8

Mittlere Abw. berechn. Werte	
zu beob.:	0,85
zu beob. zum Zeitp. :	
Korrelationskoeff.:	0,49
RMSE:	0,91

Schwankungsbreite Werte	
Min. der beob.:	63,90
Max. der beob.:	64,85
Diff. Min/Max. der beob.:	0,95
Min. der berechn.:	62,76
Max. der berechn.:	64,25
Diff. Min/Max. der berechn.:	1,49



28 814491

ProID: 5548056

GW-Horizont: 18

Geländehöhe: 43,00

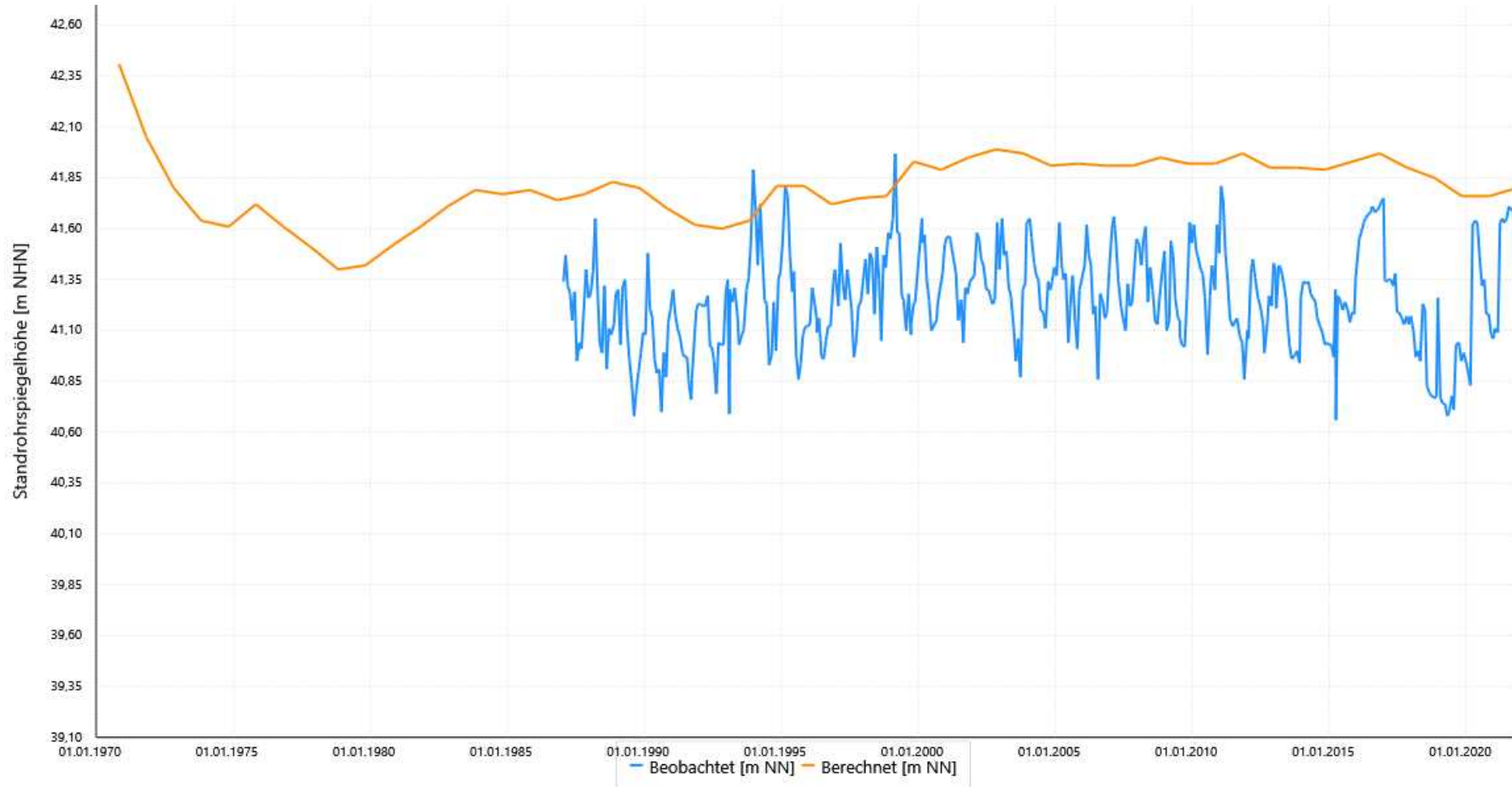
Kartierkennzeichen: 1

UK-Filter: 36,85

Modellleiter: 1

Mittlere Abw. berechn. Werte	
zu beob.:	0,53
zu beob. zum Zeitp. :	
Korrelationskoeff.:	0,13
RMSE:	0,58

Schwankungsbreite Werte	
Min. der beob.:	40,77
Max. der beob.:	41,81
Diff. Min/Max. der beob.:	1,04
Min. der berechn.:	41,60
Max. der berechn.:	41,99
Diff. Min/Max. der berechn.:	0,39



21 814522

ProID: 6072849

GW-Horizont: 6D

Geländehöhe: 69,90

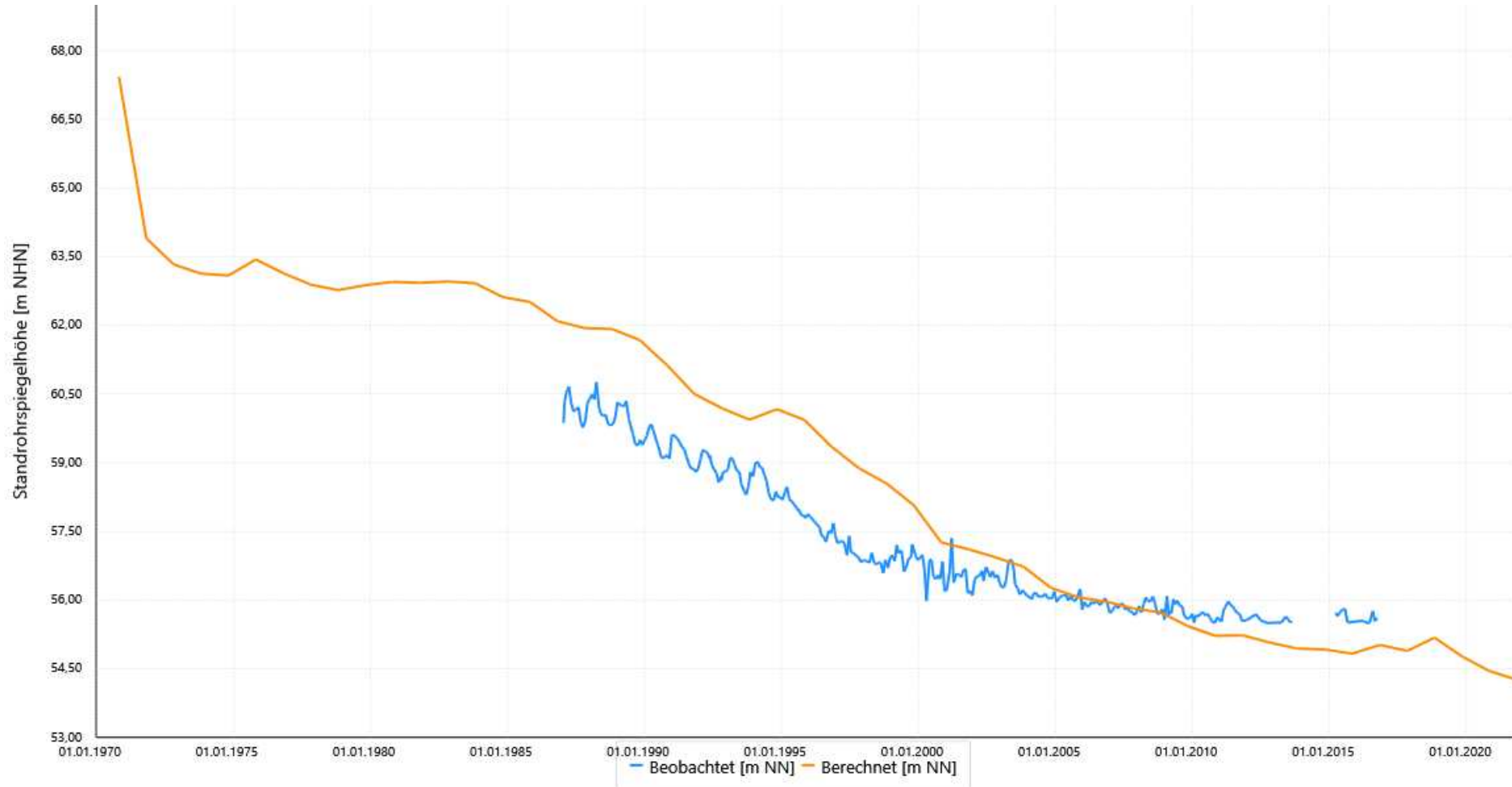
Kartierkennzeichen: OA

UK-Filter: 55,50

Modellleiter: 7

Mittlere Abw. berechn. Werte	
zu beob.:	1,03
zu beob. zum Zeitp. :	
Korrelationskoeff.:	0,97
RMSE:	1,25

Schwankungsbreite Werte	
Min. der beob.:	55,50
Max. der beob.:	60,39
Diff. Min/Max. der beob.:	4,89
Min. der berechn.:	54,83
Max. der berechn.:	62,09
Diff. Min/Max. der berechn.:	7,26



27 814651

ProID: 5609887

GW-Horizont: 7

Geländehöhe: 61,60

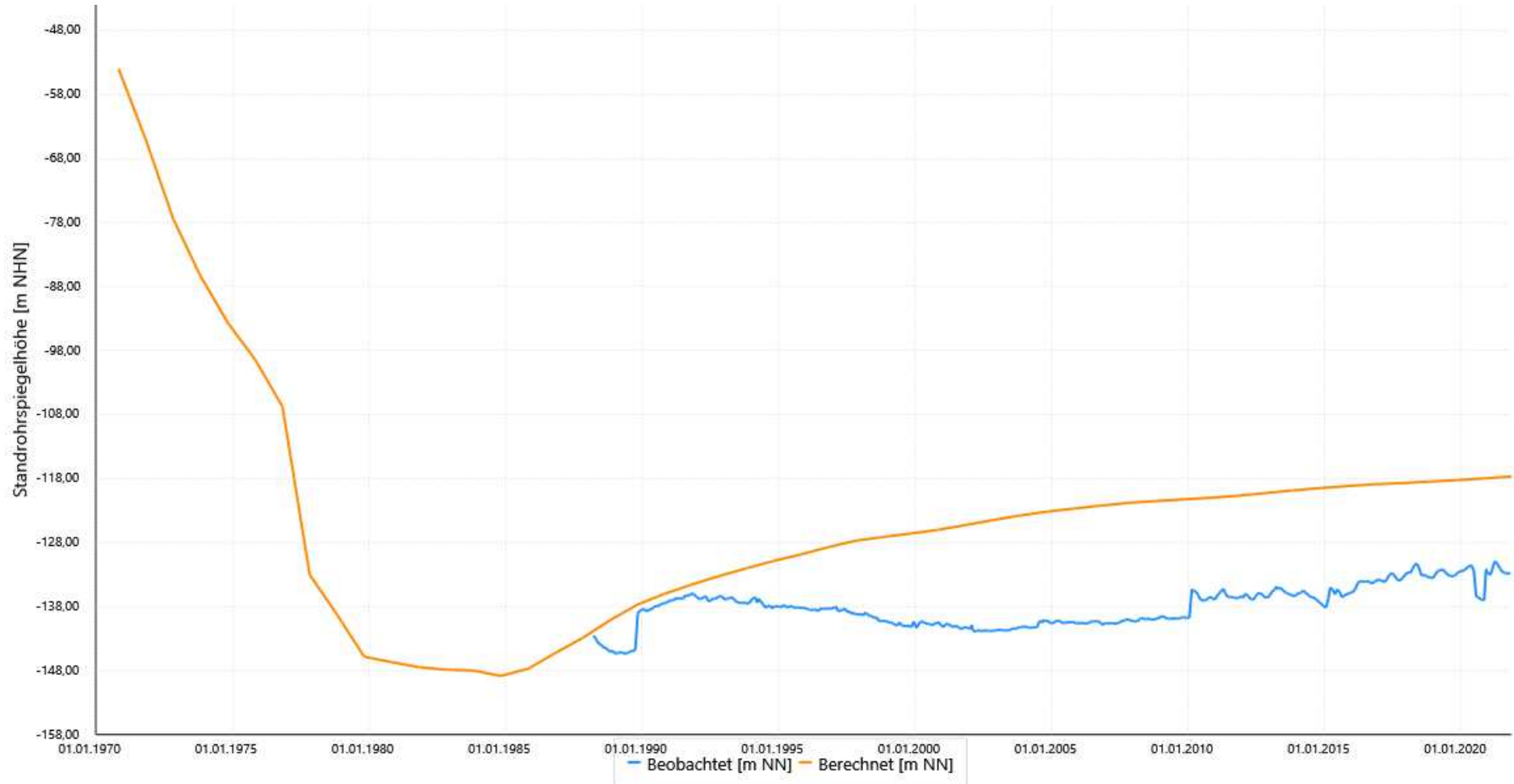
Kartierkennzeichen: 7

UK-Filter: -168,57

Modellleiter: 8

Mittlere Abw. berechn. Werte	
zu beob.:	12,99
zu beob. zum Zeitp. :	
Korrelationskoeff.:	0,47
RMSE:	14,07

Schwankungsbreite Werte	
Min. der beob.:	-145,31
Max. der beob.:	-132,52
Diff. Min/Max. der beob.:	12,79
Min. der berechn.:	-140,12
Max. der berechn.:	-117,68
Diff. Min/Max. der berechn.:	22,44



21 815752

ProID: 6071882

GW-Horizont: 5

Geländehöhe: 61,40

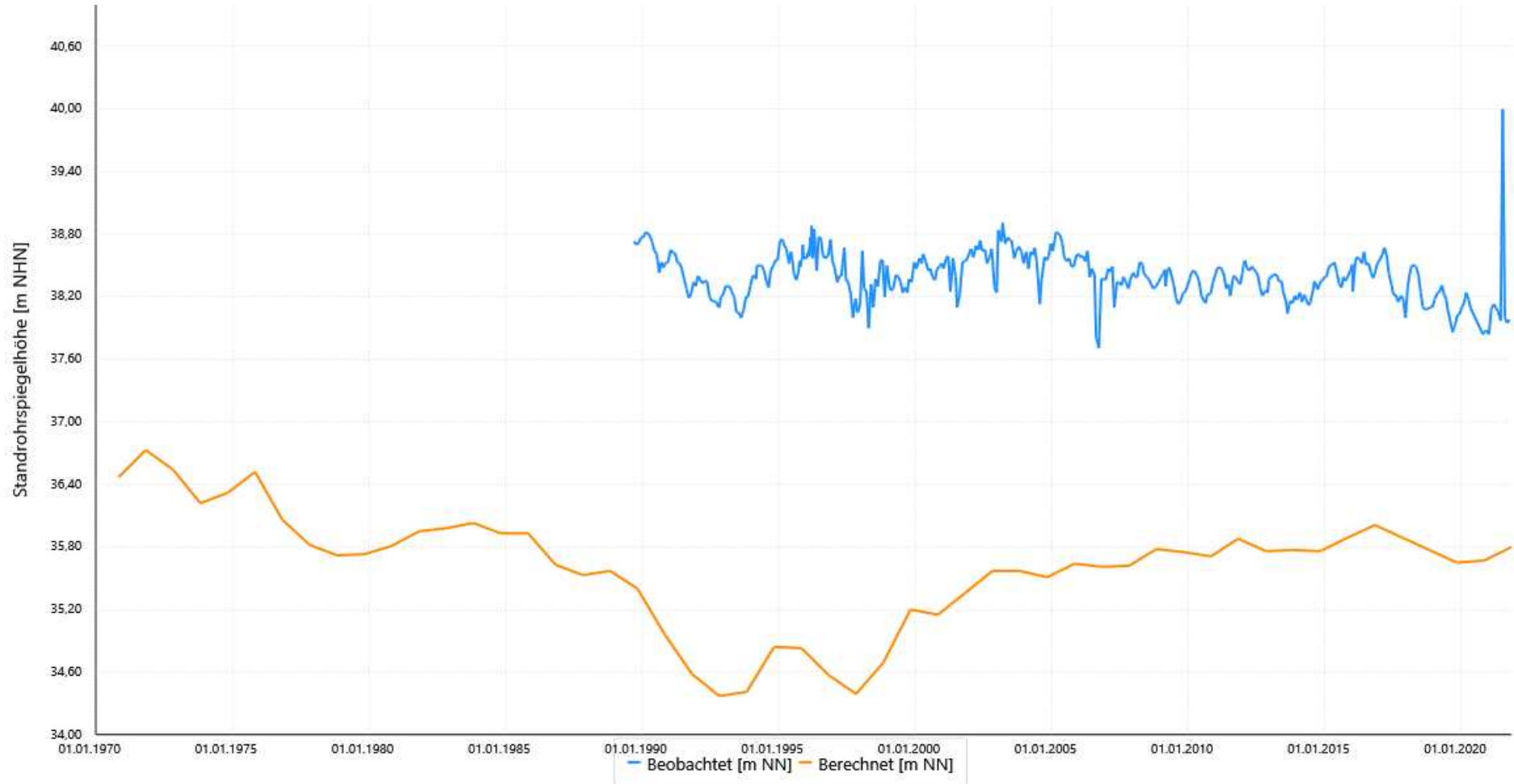
Kartierkennzeichen: 5

UK-Filter: -25,80

Modelleiter: 11

Mittlere Abw. berechn. Werte	
zu beob.:	3,07
zu beob. zum Zeitp. :	
Korrelationskoeff.:	-0,24
RMSE:	3,12

Schwankungsbreite Werte	
Min. der beob.:	37,84
Max. der beob.:	38,84
Diff. Min/Max. der beob.:	1,00
Min. der berechn.:	34,37
Max. der berechn.:	36,01
Diff. Min/Max. der berechn.:	1,64



28 815806

ProID: 6071800

GW-Horizont: 04B

Geländehöhe: 41,30

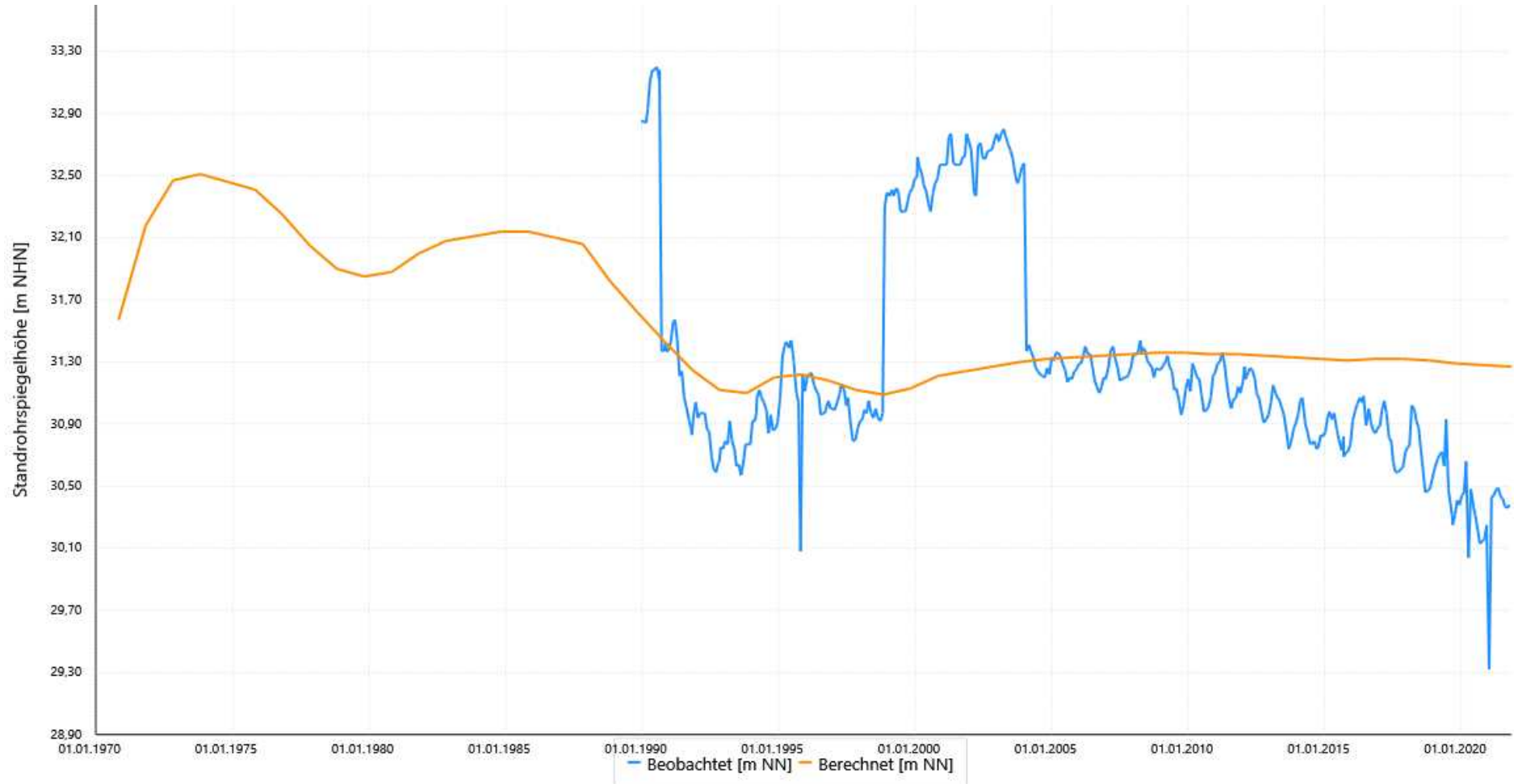
Kartierkennzeichen: 04B

UK-Filter: -303,43

Modellleiter: 11

Mittlere Abw. berechn. Werte	
zu beob.:	0,51
zu beob. zum Zeitp. :	
Korrelationskoeff.:	0,06
RMSE:	0,74

Schwankungsbreite Werte	
Min. der beob.:	29,32
Max. der beob.:	32,85
Diff. Min/Max. der beob.:	3,53
Min. der berechn.:	31,09
Max. der berechn.:	31,62
Diff. Min/Max. der berechn.:	0,53



28 815821

ProID: 6071768

GW-Horizont: 6D1

Geländehöhe: 70,30

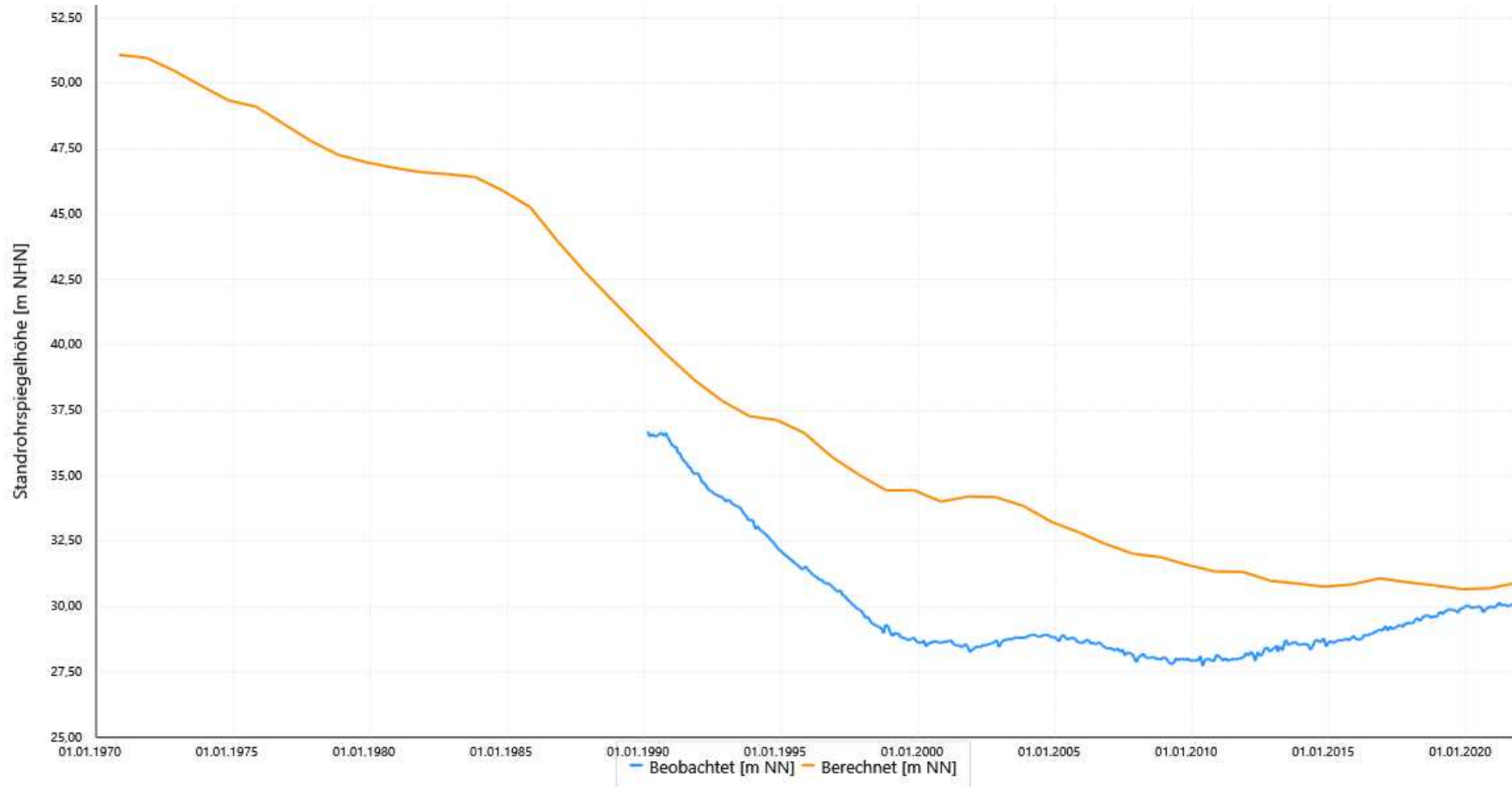
Kartierkennzeichen: 6D1

UK-Filter: -1,67

Modellleiter: 9

Mittlere Abw. berechn. Werte	
zu beob.:	3,61
zu beob. zum Zeitp. :	
Korrelationskoeff.:	0,79
RMSE:	3,95

Schwankungsbreite Werte	
Min. der beob.:	27,93
Max. der beob.:	36,14
Diff. Min/Max. der beob.:	8,21
Min. der berechn.:	30,67
Max. der berechn.:	39,61
Diff. Min/Max. der berechn.:	8,94



28 815932

ProID: 6071760

GW-Horizont: 6B

Geländehöhe: 69,10

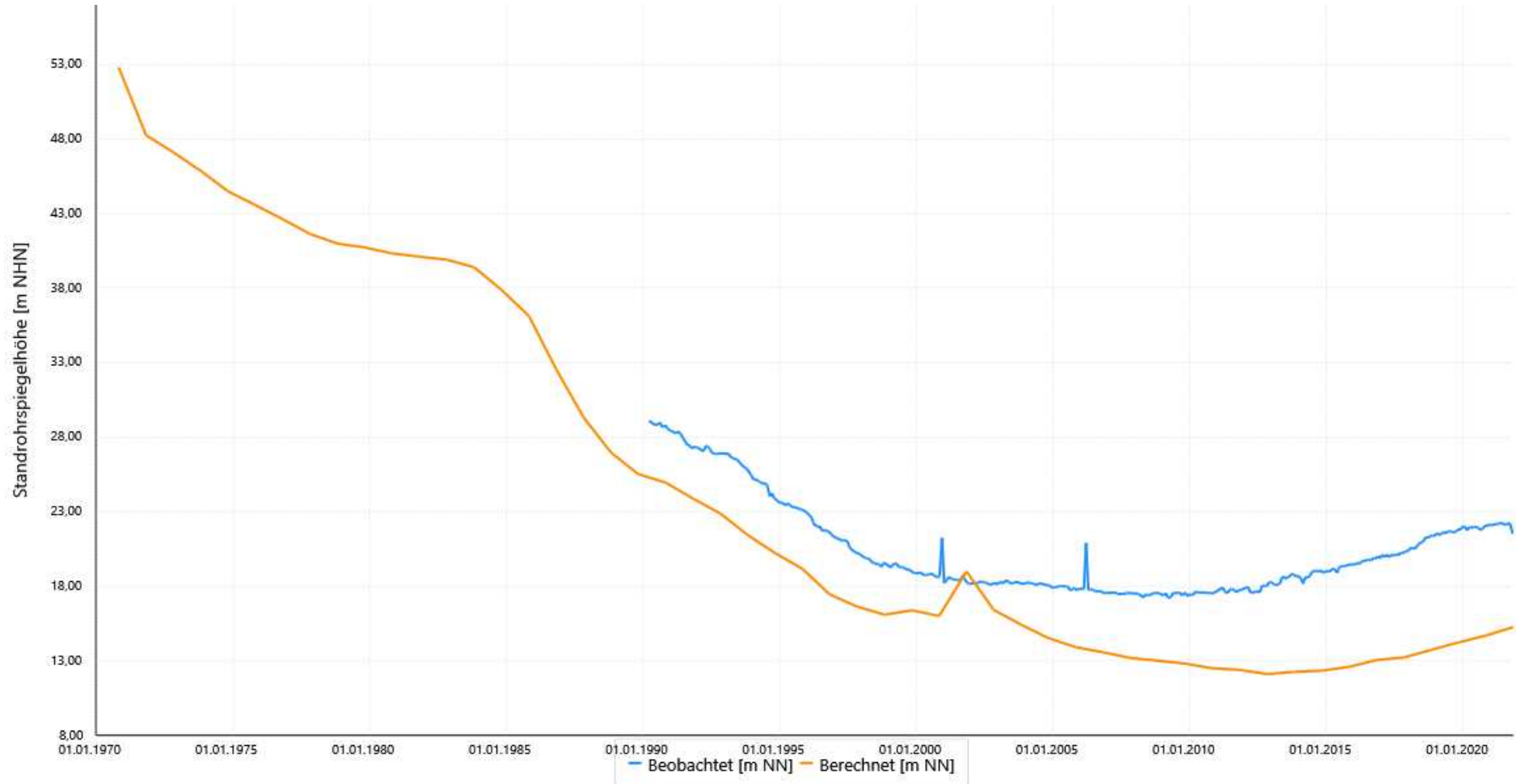
Kartierkennzeichen: 6B

UK-Filter: -81,00

Modellleiter: 10

Mittlere Abw. berechn. Werte	
zu beob.:	4,58
zu beob. zum Zeitp. :	
Korrelationskoeff.:	0,83
RMSE:	4,94

Schwankungsbreite Werte	
Min. der beob.:	17,38
Max. der beob.:	28,43
Diff. Min/Max. der beob.:	11,05
Min. der berechn.:	12,11
Max. der berechn.:	24,96
Diff. Min/Max. der berechn.:	12,85



28 815933

ProID: 6071764

GW-Horizont: 5

Geländehöhe: 69,10

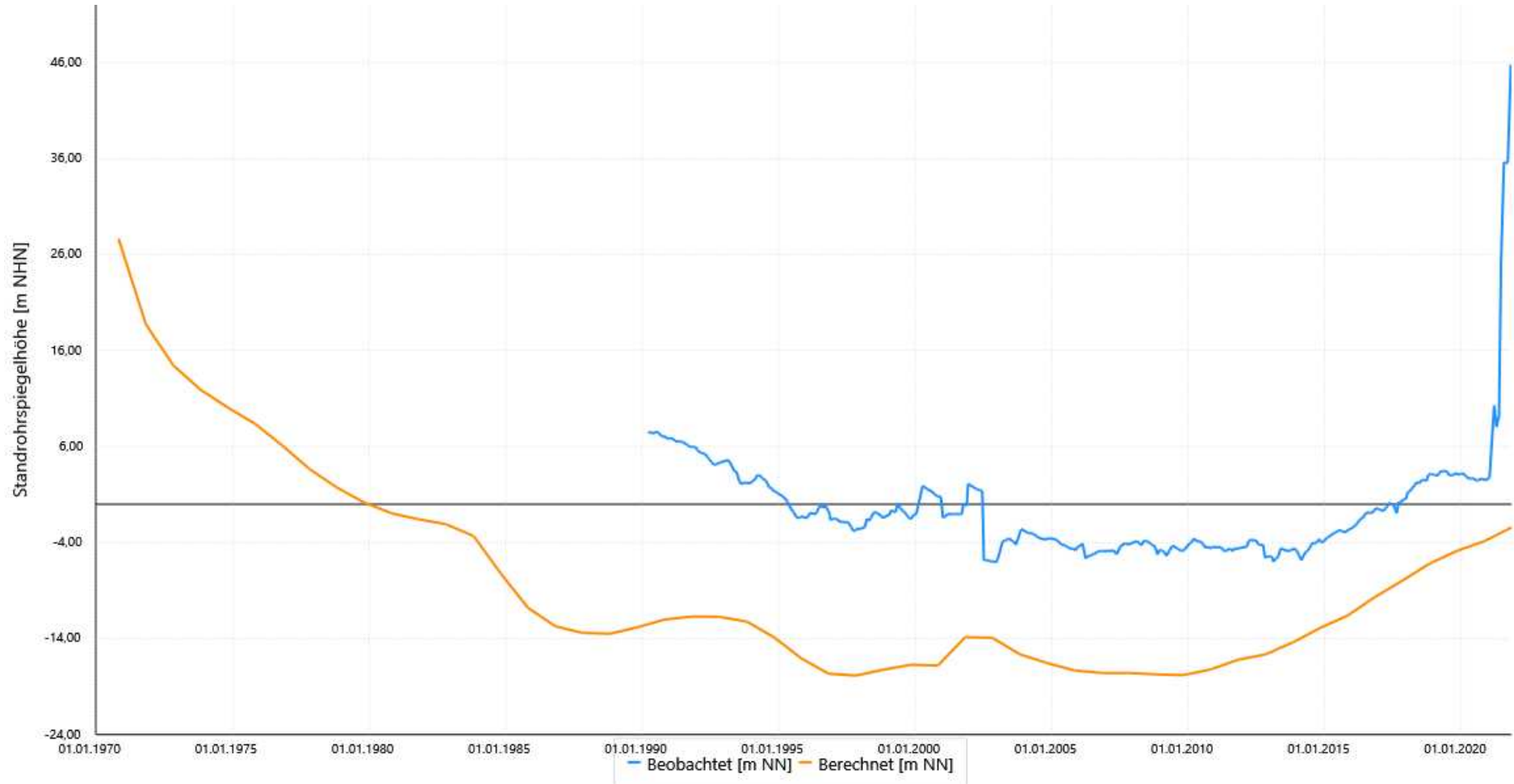
Kartierkennzeichen: 5

UK-Filter: -112,04

Modellleiter: 11

Mittlere Abw. berechn. Werte	
zu beob.:	12,59
zu beob. zum Zeitp. :	
Korrelationskoeff.:	0,69
RMSE:	12,99

Schwankungsbreite Werte	
Min. der beob.:	-5,76
Max. der beob.:	6,87
Diff. Min/Max. der beob.:	12,63
Min. der berechn.:	-17,85
Max. der berechn.:	-2,42
Diff. Min/Max. der berechn.:	15,43



28 816011

ProID: 6071741

GW-Horizont: 16

Geländehöhe: 61,30

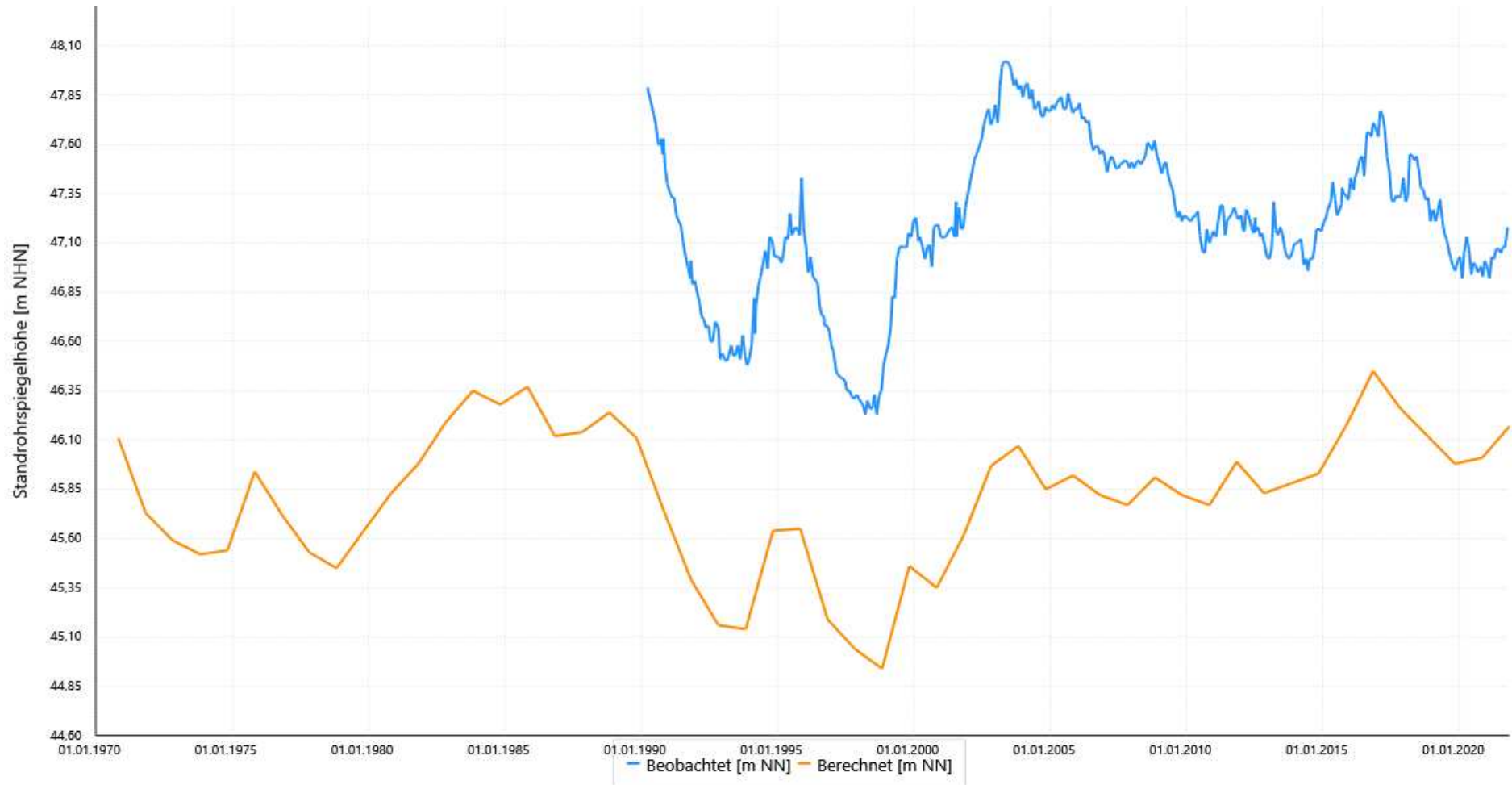
Kartierkennzeichen: 1

UK-Filter: 41,83

Modellleiter: 7

Mittlere Abw. berechn. Werte	
zu beob.:	1,43
zu beob. zum Zeitp. :	
Korrelationskoeff.:	0,74
RMSE:	1,45

Schwankungsbreite Werte	
Min. der beob.:	46,29
Max. der beob.:	47,90
Diff. Min/Max. der beob.:	1,61
Min. der berechn.:	44,94
Max. der berechn.:	46,45
Diff. Min/Max. der berechn.:	1,51



28 816061

ProID: 6071705

GW-Horizont: 8

Geländehöhe: 68,10

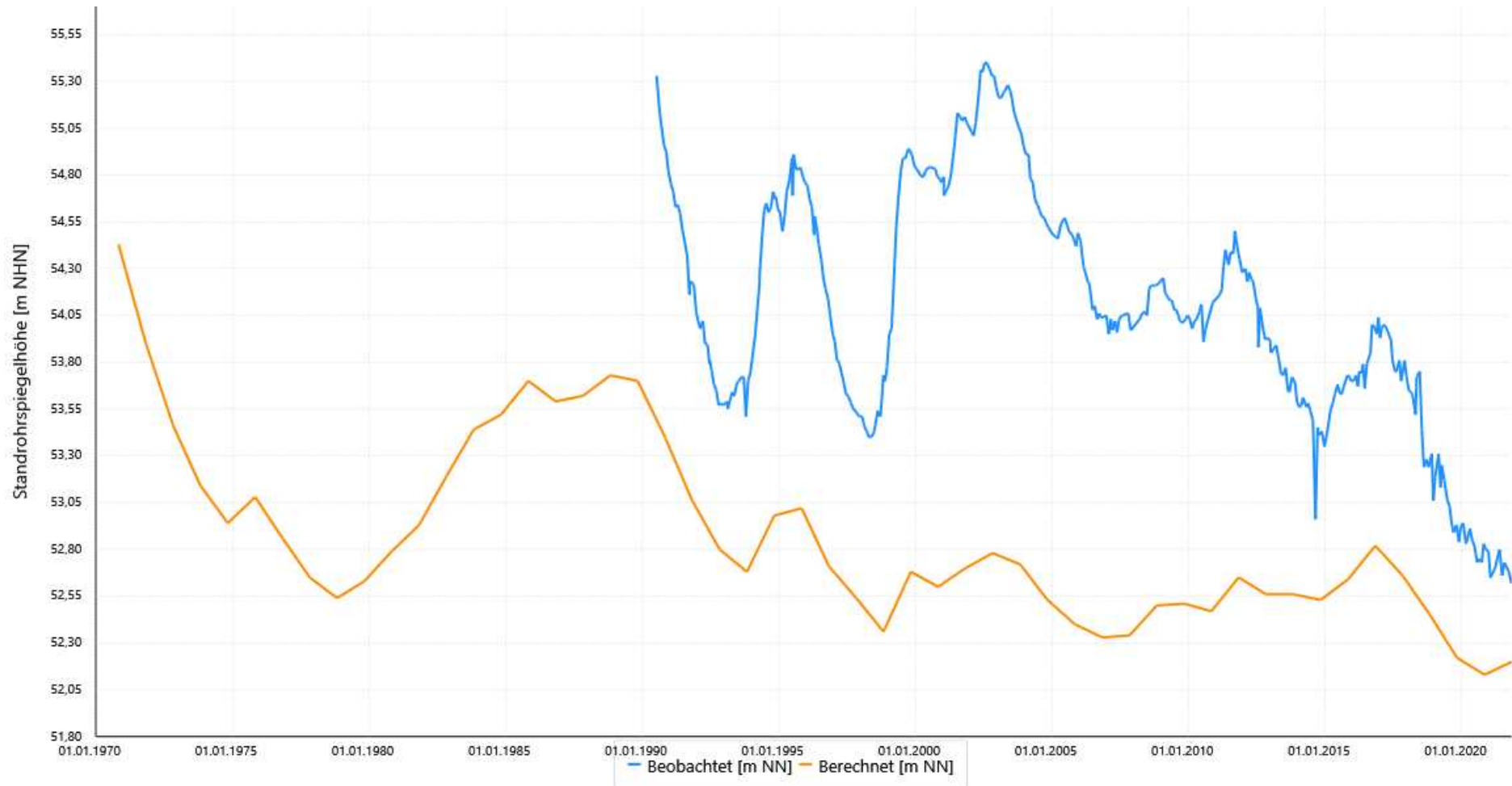
Kartierkennzeichen: 1

UK-Filter: 27,03

Modellleiter: 5

Mittlere Abw. berechn. Werte	
zu beob.:	1,42
zu beob. zum Zeitp. :	
Korrelationskoeff.:	0,58
RMSE:	1,51

Schwankungsbreite Werte	
Min. der beob.:	52,65
Max. der beob.:	55,22
Diff. Min/Max. der beob.:	2,57
Min. der berechn.:	52,13
Max. der berechn.:	53,40
Diff. Min/Max. der berechn.:	1,27



28 816062

ProID: 6071709

GW-Horizont: 6D

Geländehöhe: 68,10

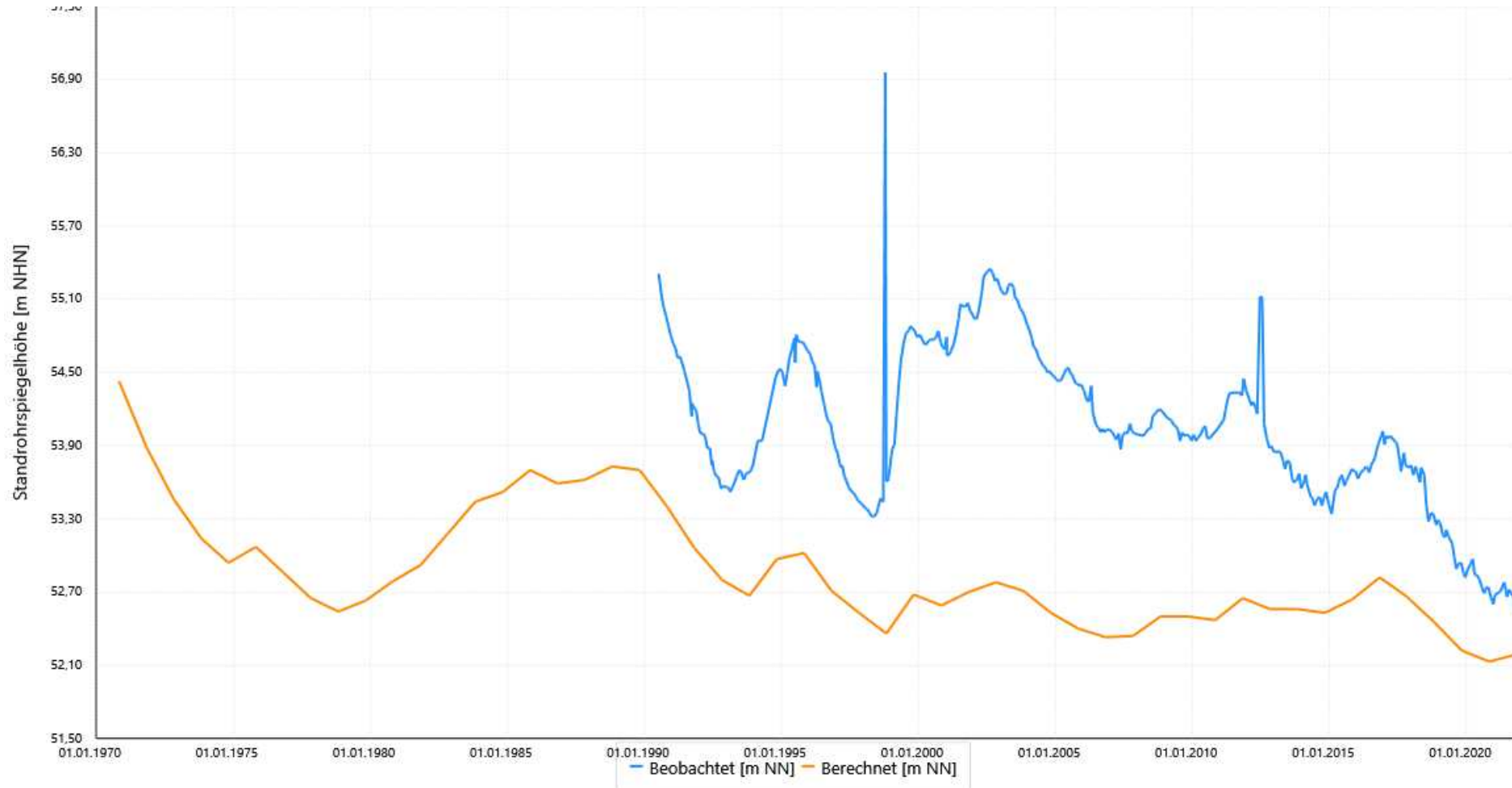
Kartierkennzeichen: 6D

UK-Filter: 15,96

Modellleiter: 6

Mittlere Abw. berechn. Werte	
zu beob.:	1,38
zu beob. zum Zeitp. :	
Korrelationskoeff.:	0,58
RMSE:	1,47

Schwankungsbreite Werte	
Min. der beob.:	52,68
Max. der beob.:	55,17
Diff. Min/Max. der beob.:	2,49
Min. der berechn.:	52,13
Max. der berechn.:	53,40
Diff. Min/Max. der berechn.:	1,27



21 816342

ProID: 6476034

GW-Horizont: 5

Geländehöhe: 86,40

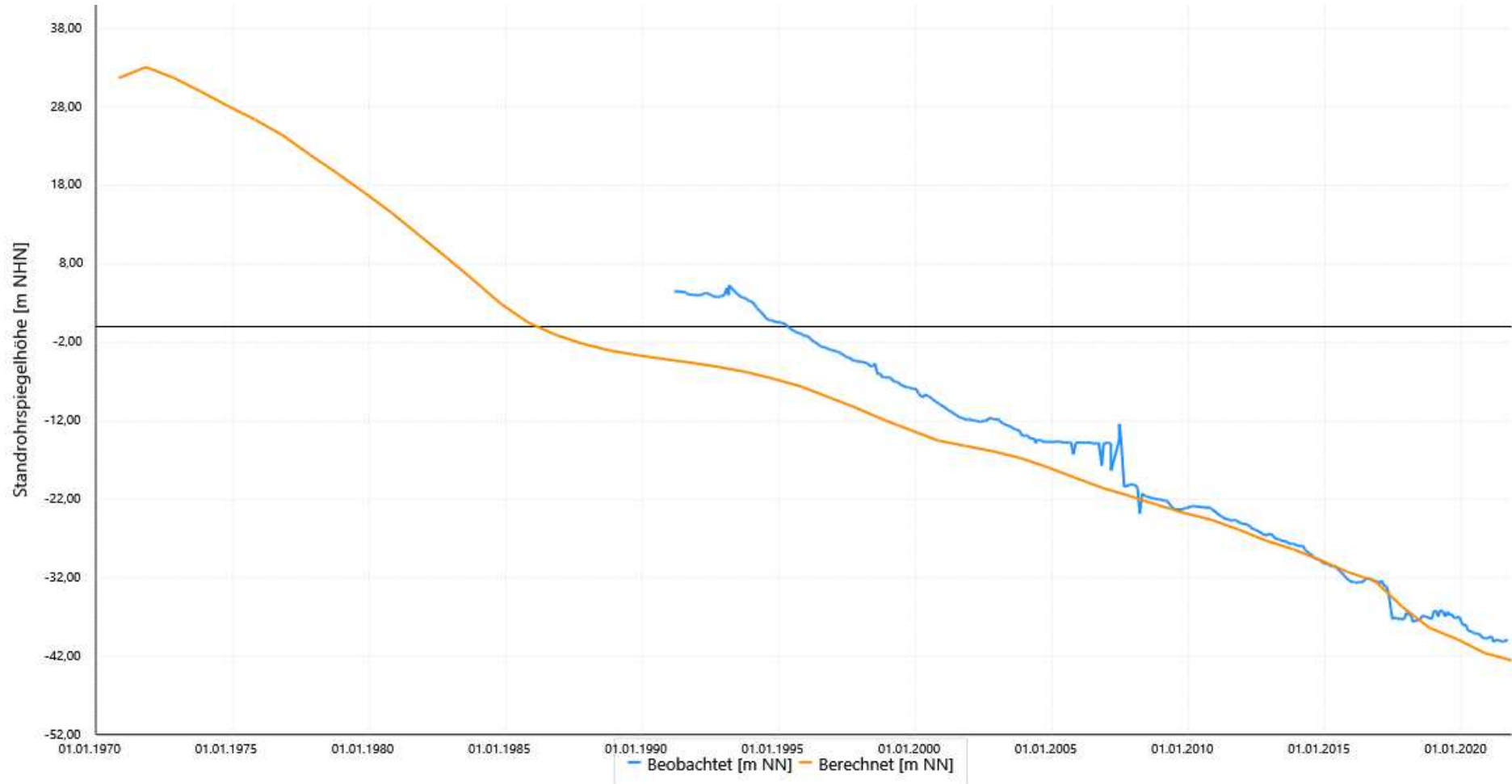
Kartierkennzeichen: 5

UK-Filter: -121,70

Modellleiter: 11

Mittlere Abw. berechn. Werte	
zu beob.:	3,50
zu beob. zum Zeitp. :	
Korrelationskoeff.:	0,99
RMSE:	4,42

Schwankungsbreite Werte	
Min. der beob.:	-40,29
Max. der beob.:	4,03
Diff. Min/Max. der beob.:	44,32
Min. der berechn.:	-42,55
Max. der berechn.:	-4,62
Diff. Min/Max. der berechn.:	37,93



21 816463

ProID: 6476026

GW-Horizont: 5

Geländehöhe: 94,60

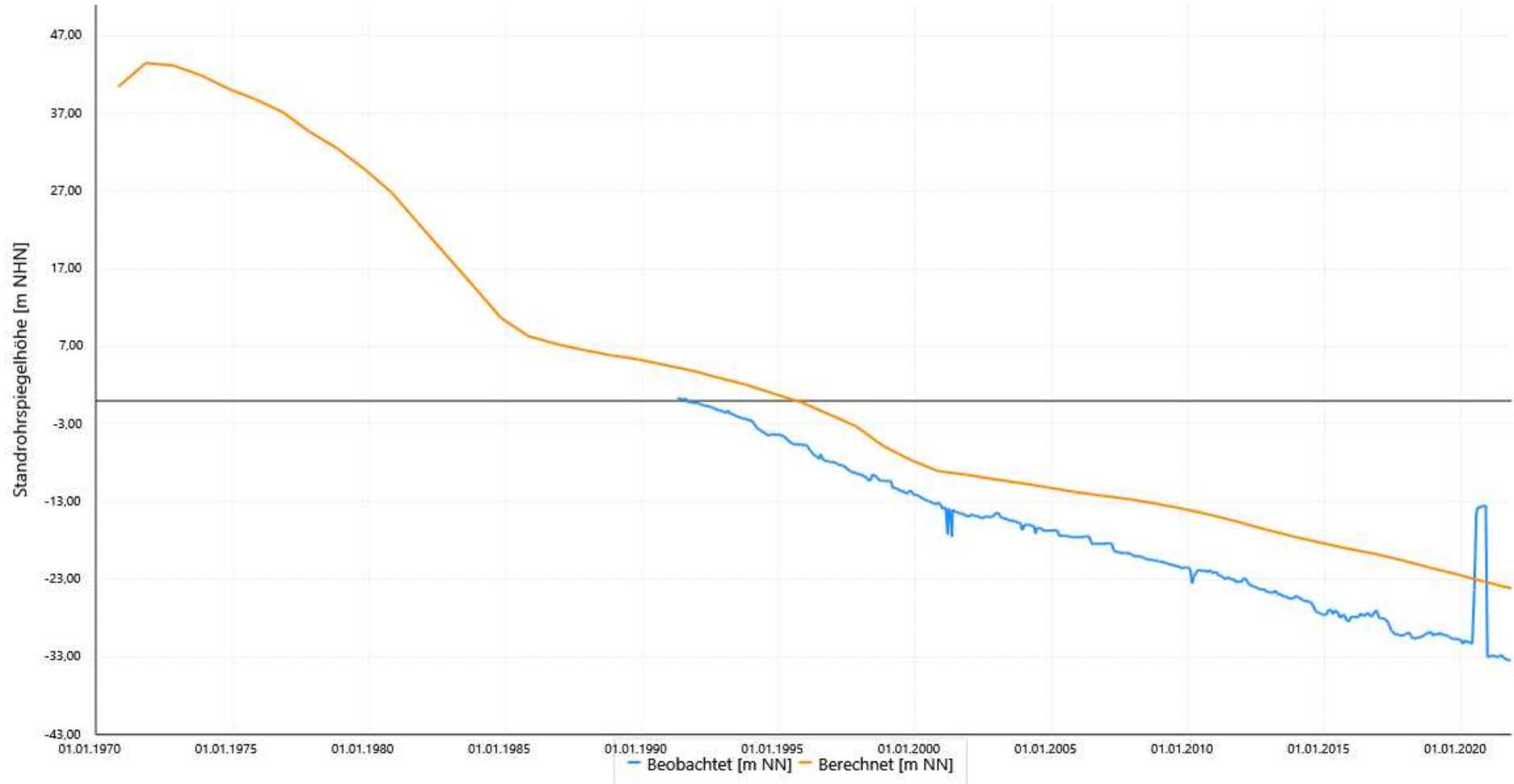
Kartierkennzeichen: 5

UK-Filter: -67,29

Modelleiter: 11

Mittlere Abw. berechn. Werte	
zu beob.:	6,69
zu beob. zum Zeitp. :	
Korrelationskoeff.:	1,00
RMSE:	6,92

Schwankungsbreite Werte	
Min. der beob.:	-33,30
Max. der beob.:	-0,19
Diff. Min/Max. der beob.:	33,11
Min. der berechn.:	-24,17
Max. der berechn.:	3,89
Diff. Min/Max. der berechn.:	28,06



21 820526

ProID: 5547252

GW-Horizont: 8

Geländehöhe: 87,50

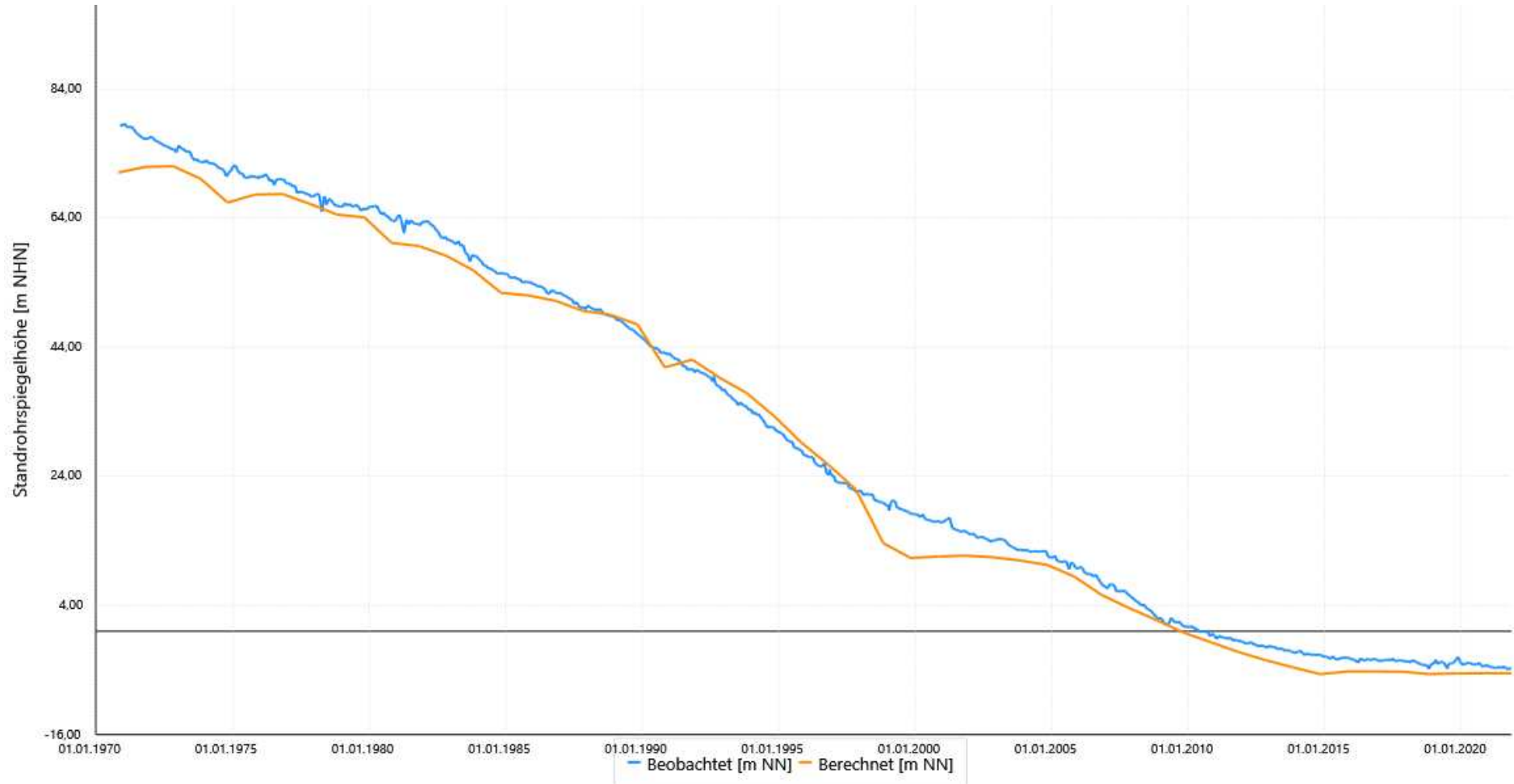
Kartierkennzeichen: 8

UK-Filter: -47,07

Modelleiter: 6

Mittlere Abw. berechn. Werte	
zu beob.:	2,28
zu beob. zum Zeitp. :	
Korrelationskoeff.:	1,00
RMSE:	2,77

Schwankungsbreite Werte	
Min. der beob.:	-5,83
Max. der beob.:	78,60
Diff. Min/Max. der beob.:	84,43
Min. der berechn.:	-6,64
Max. der berechn.:	72,02
Diff. Min/Max. der berechn.:	78,66



21 820552

ProID: 5546754

GW-Horizont: 10

Geländehöhe: 123,26

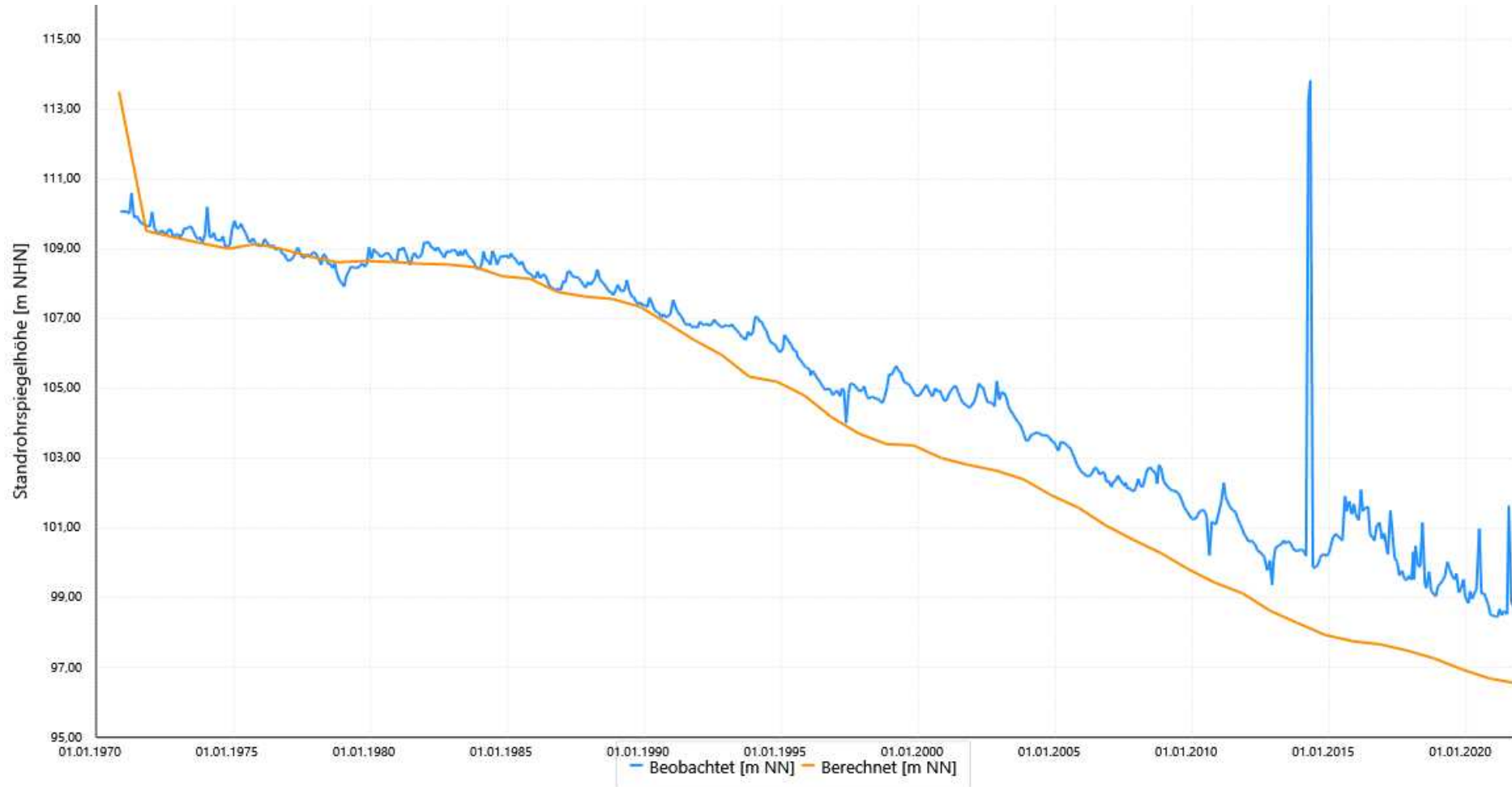
Kartierkennzeichen: 10

UK-Filter: 76,16

Modelleiter: 4

Mittlere Abw. berechn. Werte	
zu beob.:	1,24
zu beob. zum Zeitp. :	
Korrelationskoeff.:	0,99
RMSE:	1,54

Schwankungsbreite Werte	
Min. der beob.:	98,47
Max. der beob.:	110,21
Diff. Min/Max. der beob.:	11,74
Min. der berechn.:	96,55
Max. der berechn.:	113,52
Diff. Min/Max. der berechn.:	16,97



21 820861

ProID: 5610238

GW-Horizont: 16

Geländehöhe: 103,00

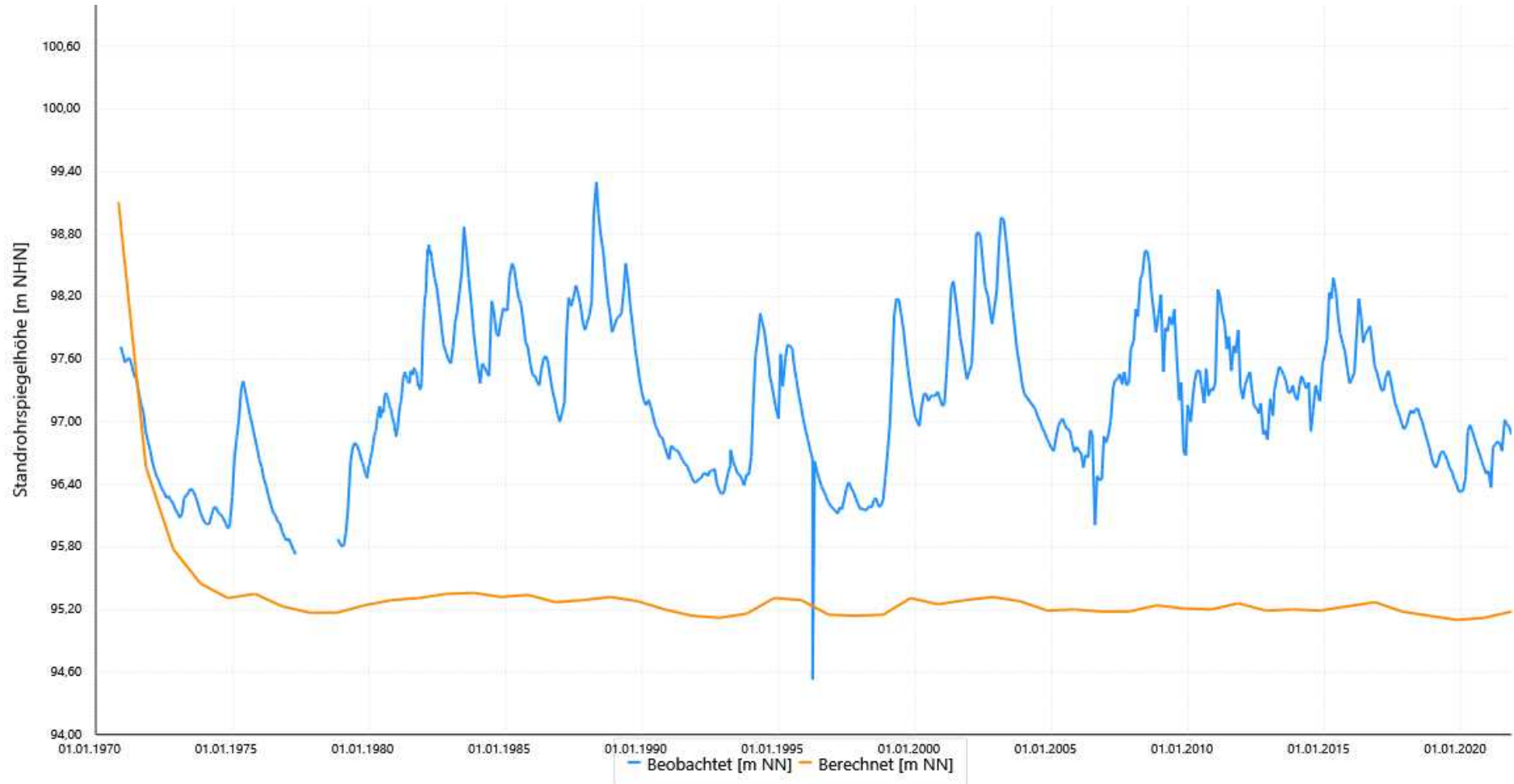
Kartierkennzeichen: 1

UK-Filter: 95,68

Modellleiter: 1

Mittlere Abw. berechn. Werte	
zu beob.:	1,78
zu beob. zum Zeitp. :	
Korrelationskoeff.:	0,10
RMSE:	1,91

Schwankungsbreite Werte	
Min. der beob.:	95,81
Max. der beob.:	98,69
Diff. Min/Max. der beob.:	2,88
Min. der berechn.:	95,10
Max. der berechn.:	99,11
Diff. Min/Max. der berechn.:	4,01



21 820901 Hompesch

ProID: 5610240

GW-Horizont: 14

Geländehöhe: 98,65

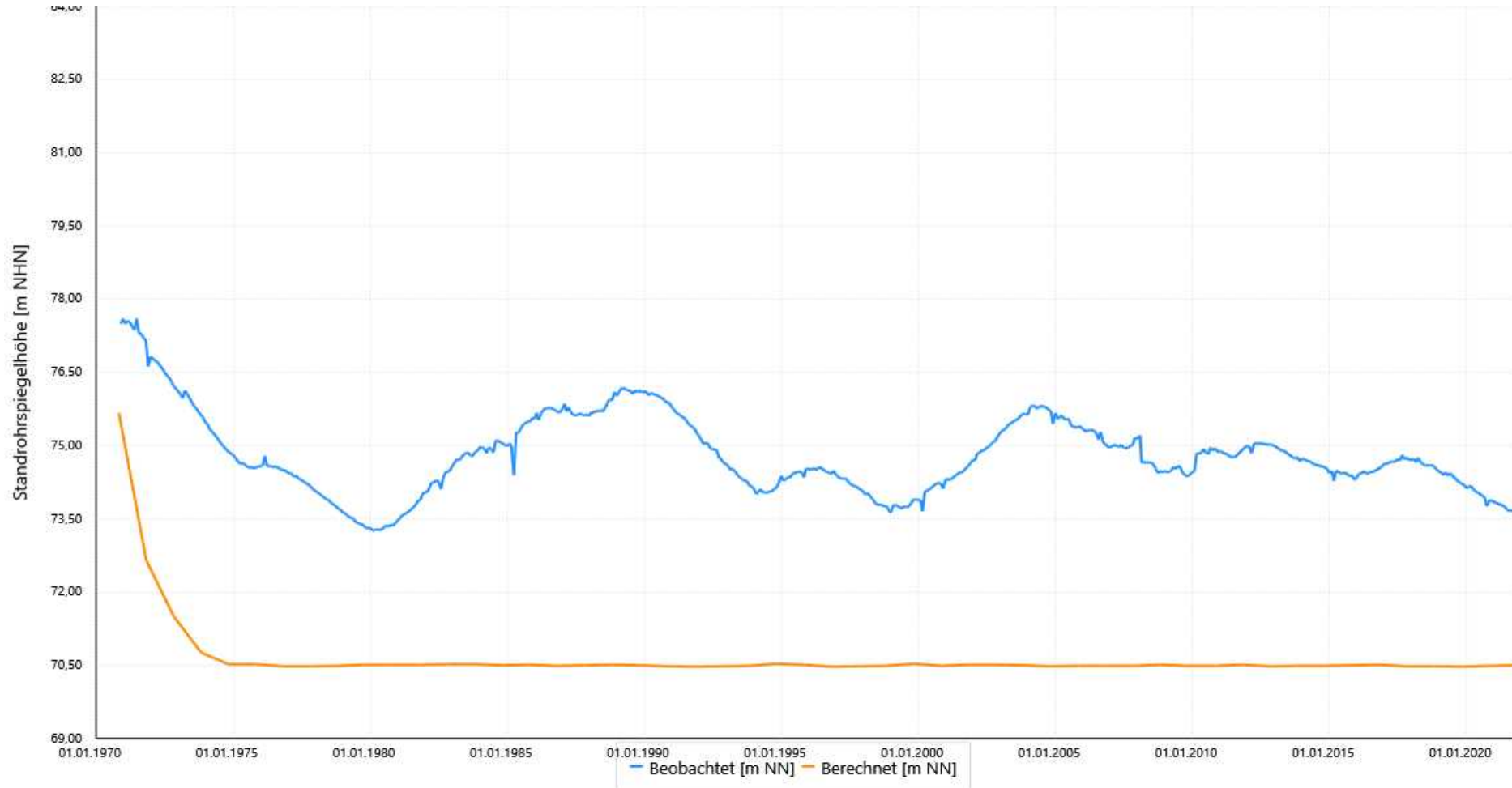
Kartierkennzeichen: 1

UK-Filter: 62,86

Modellleiter: 1

Mittlere Abw. berechn. Werte	
zu beob.:	4,14
zu beob. zum Zeitp. :	
Korrelationskoeff.:	0,58
RMSE:	4,21

Schwankungsbreite Werte	
Min. der beob.:	73,26
Max. der beob.:	77,50
Diff. Min/Max. der beob.:	4,24
Min. der berechn.:	70,47
Max. der berechn.:	75,67
Diff. Min/Max. der berechn.:	5,20



27 821251

ProID: 5546394

GW-Horizont: 16

Geländehöhe: 68,37

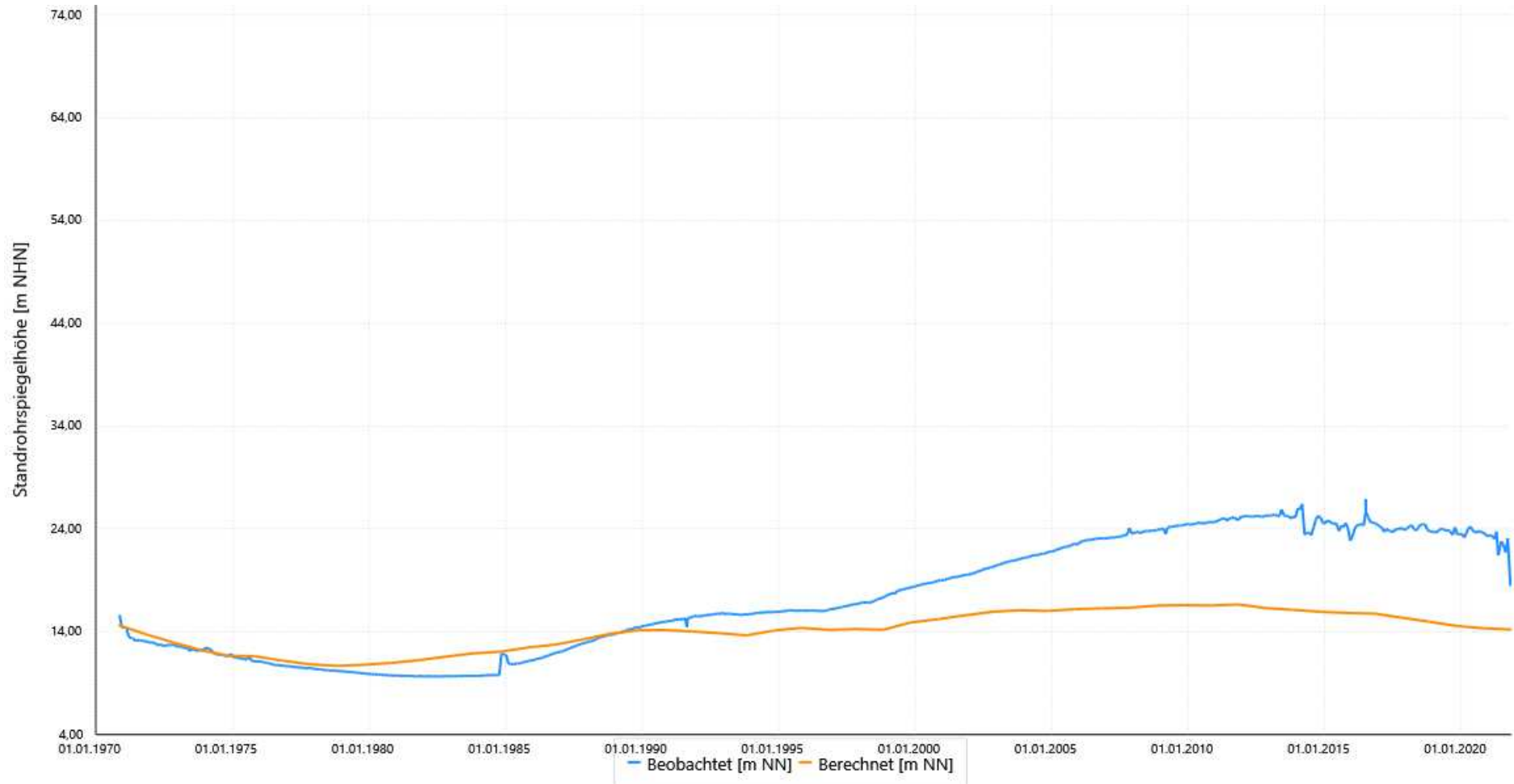
Kartierkennzeichen: 1

UK-Filter: -8,81

Modelleiter: 1

Mittlere Abw. berechn. Werte	
zu beob.:	3,78
zu beob. zum Zeitp. :	
Korrelationskoeff.:	0,93
RMSE:	5,01

Schwankungsbreite Werte	
Min. der beob.:	9,65
Max. der beob.:	26,01
Diff. Min/Max. der beob.:	16,36
Min. der berechn.:	10,68
Max. der berechn.:	16,66
Diff. Min/Max. der berechn.:	5,98



27 821271

ProID: 5610282

GW-Horizont: 16

Geländehöhe: 74,80

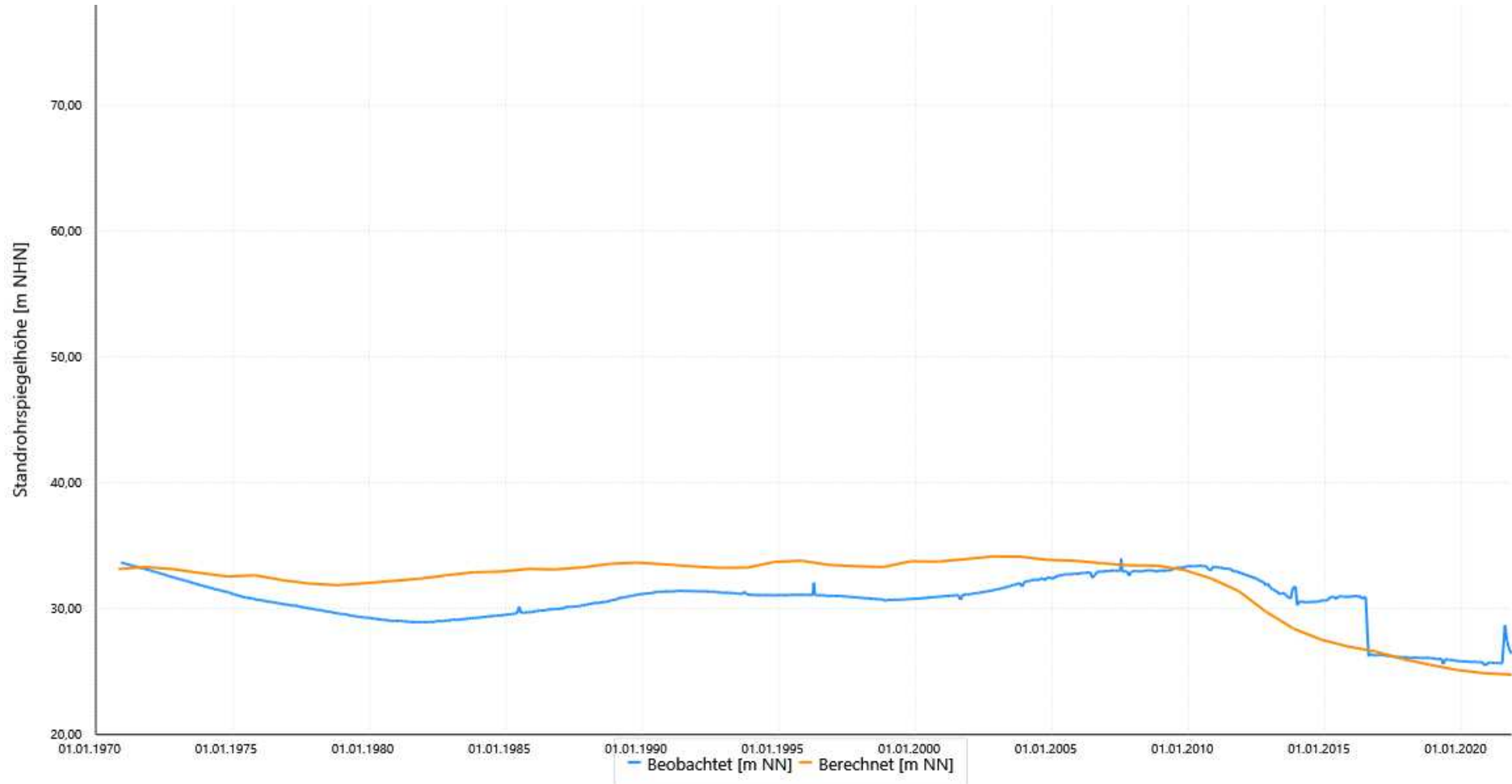
Kartierkennzeichen: 1

UK-Filter: 16,57

Modellleiter: 1

Mittlere Abw. berechn. Werte	
zu beob.:	1,98
zu beob. zum Zeitp. :	
Korrelationskoeff.:	0,75
RMSE:	2,24

Schwankungsbreite Werte	
Min. der beob.:	25,73
Max. der beob.:	33,58
Diff. Min/Max. der beob.:	7,85
Min. der berechn.:	24,77
Max. der berechn.:	34,16
Diff. Min/Max. der berechn.:	9,39



27 821442

ProID: 5542877

GW-Horizont: 12

Geländehöhe: 69,49

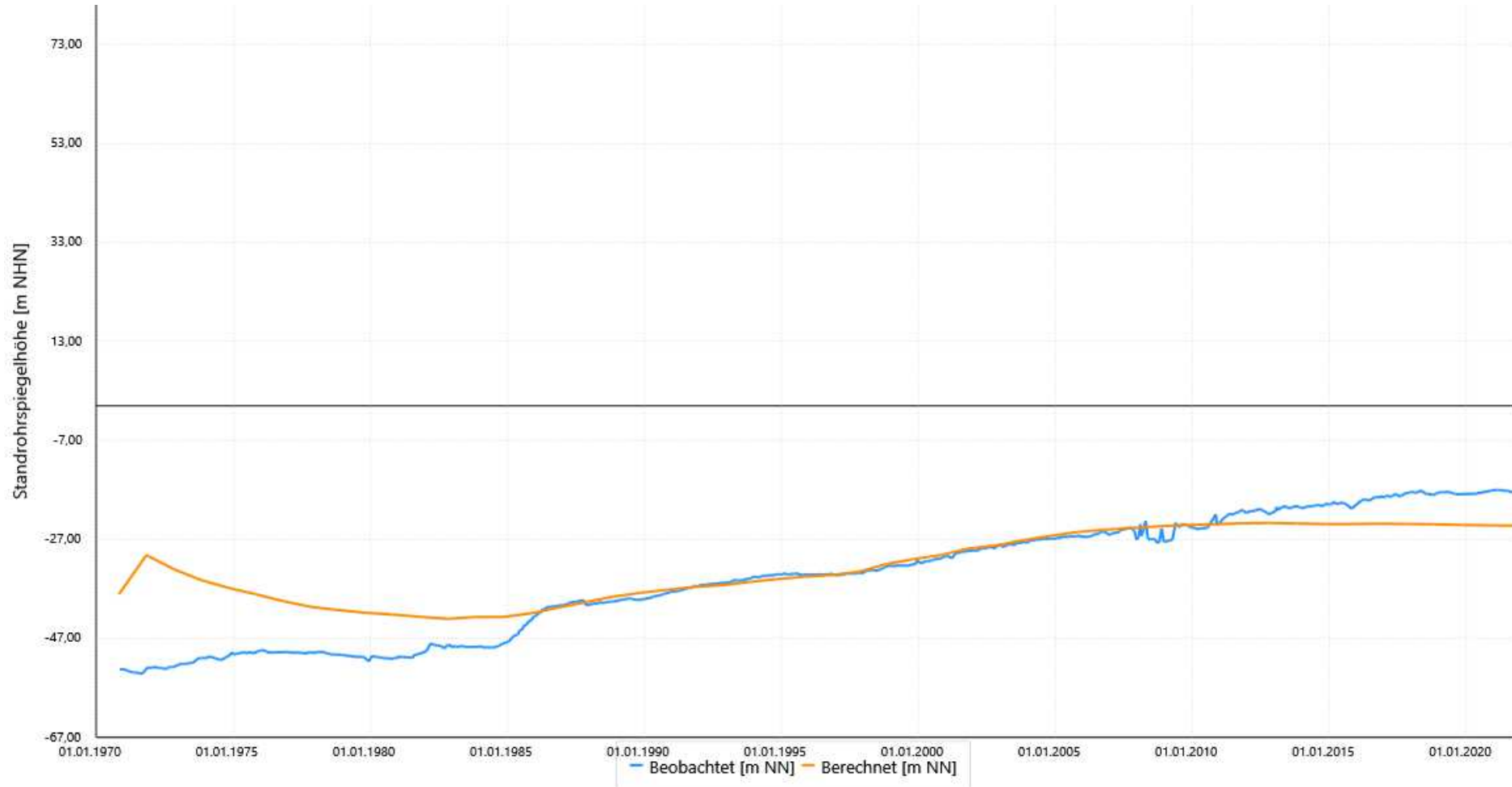
Kartierkennzeichen: 10

UK-Filter: -67,76

Modelleiter: 4

Mittlere Abw. berechn. Werte	
zu beob.:	4,61
zu beob. zum Zeitp. :	
Korrelationskoeff.:	0,88
RMSE:	7,03

Schwankungsbreite Werte	
Min. der beob.:	-53,29
Max. der beob.:	-16,93
Diff. Min/Max. der beob.:	36,36
Min. der berechn.:	-43,05
Max. der berechn.:	-23,66
Diff. Min/Max. der berechn.:	19,39



27 821462

ProID: 5542864

GW-Horizont: 12

Geländehöhe: 65,00

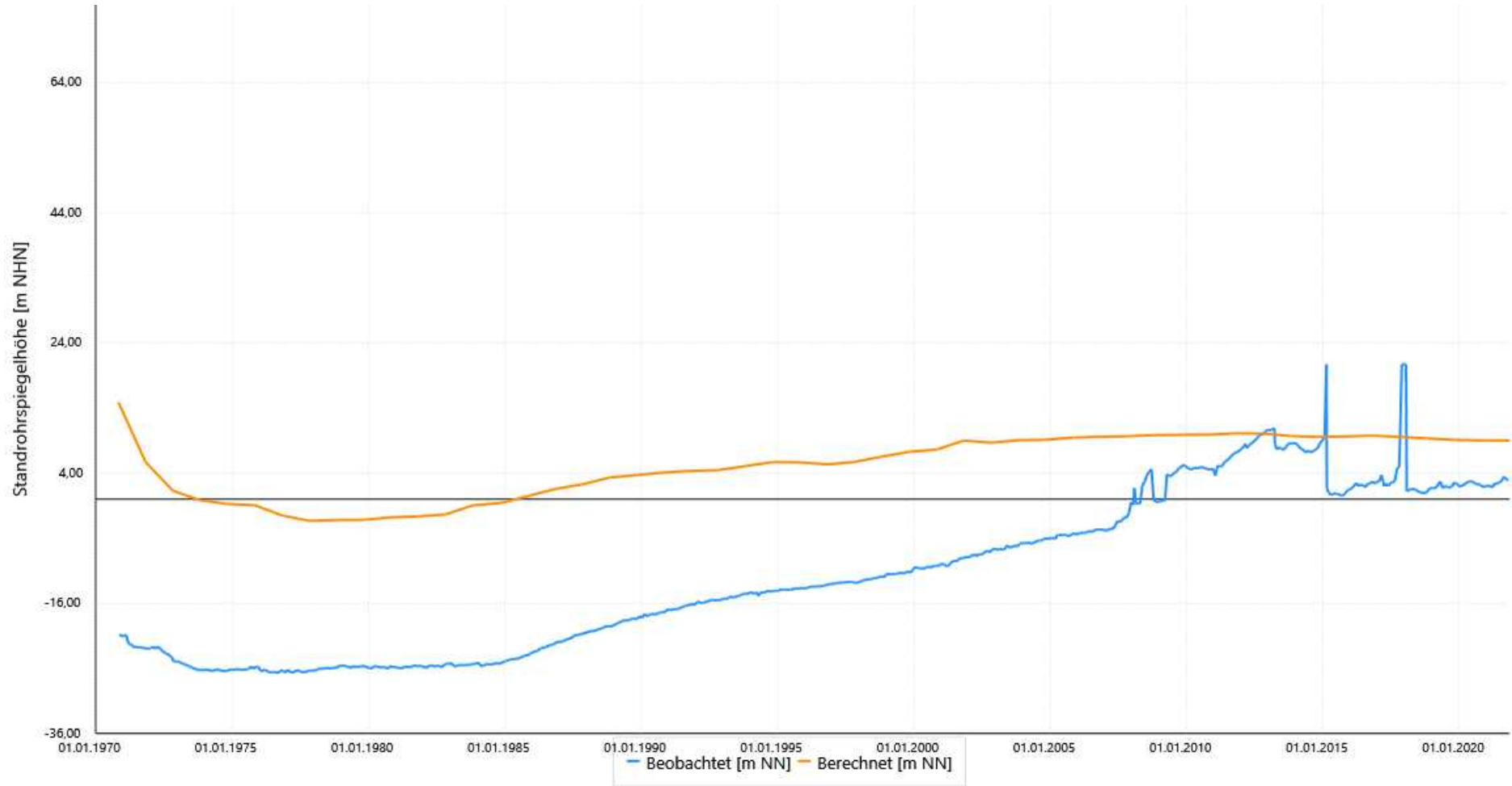
Kartierkennzeichen: 12

UK-Filter: -29,75

Modellleiter: 2

Mittlere Abw. berechn. Werte	
zu beob.:	16,97
zu beob. zum Zeitp. :	
Korrelationskoeff.:	0,84
RMSE:	18,85

Schwankungsbreite Werte	
Min. der beob.:	-26,40
Max. der beob.:	10,61
Diff. Min/Max. der beob.:	37,01
Min. der berechn.:	-3,32
Max. der berechn.:	14,94
Diff. Min/Max. der berechn.:	18,26



27 821511

ProID: 5610319

GW-Horizont: 16

Geländehöhe: 72,00

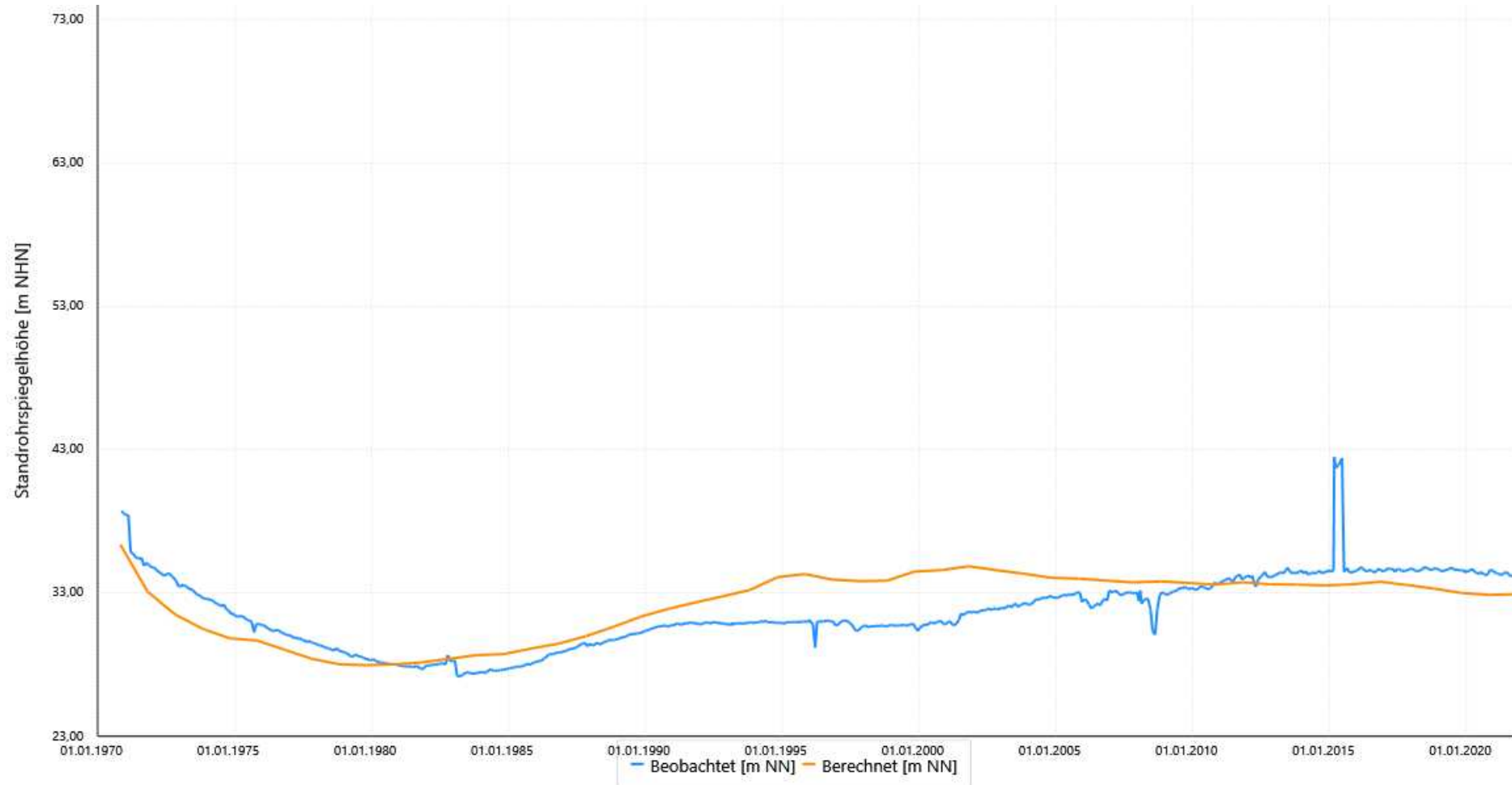
Kartierkennzeichen: 1

UK-Filter: 16,10

Modellleiter: 1

Mittlere Abw. berechn. Werte	
zu beob.:	1,46
zu beob. zum Zeitp. :	
Korrelationskoeff.:	0,74
RMSE:	1,76

Schwankungsbreite Werte	
Min. der beob.:	27,49
Max. der beob.:	38,41
Diff. Min/Max. der beob.:	10,92
Min. der berechn.:	27,96
Max. der berechn.:	36,36
Diff. Min/Max. der berechn.:	8,40



27 821522

ProID: 5546490

GW-Horizont: 12

Geländehöhe: 73,72

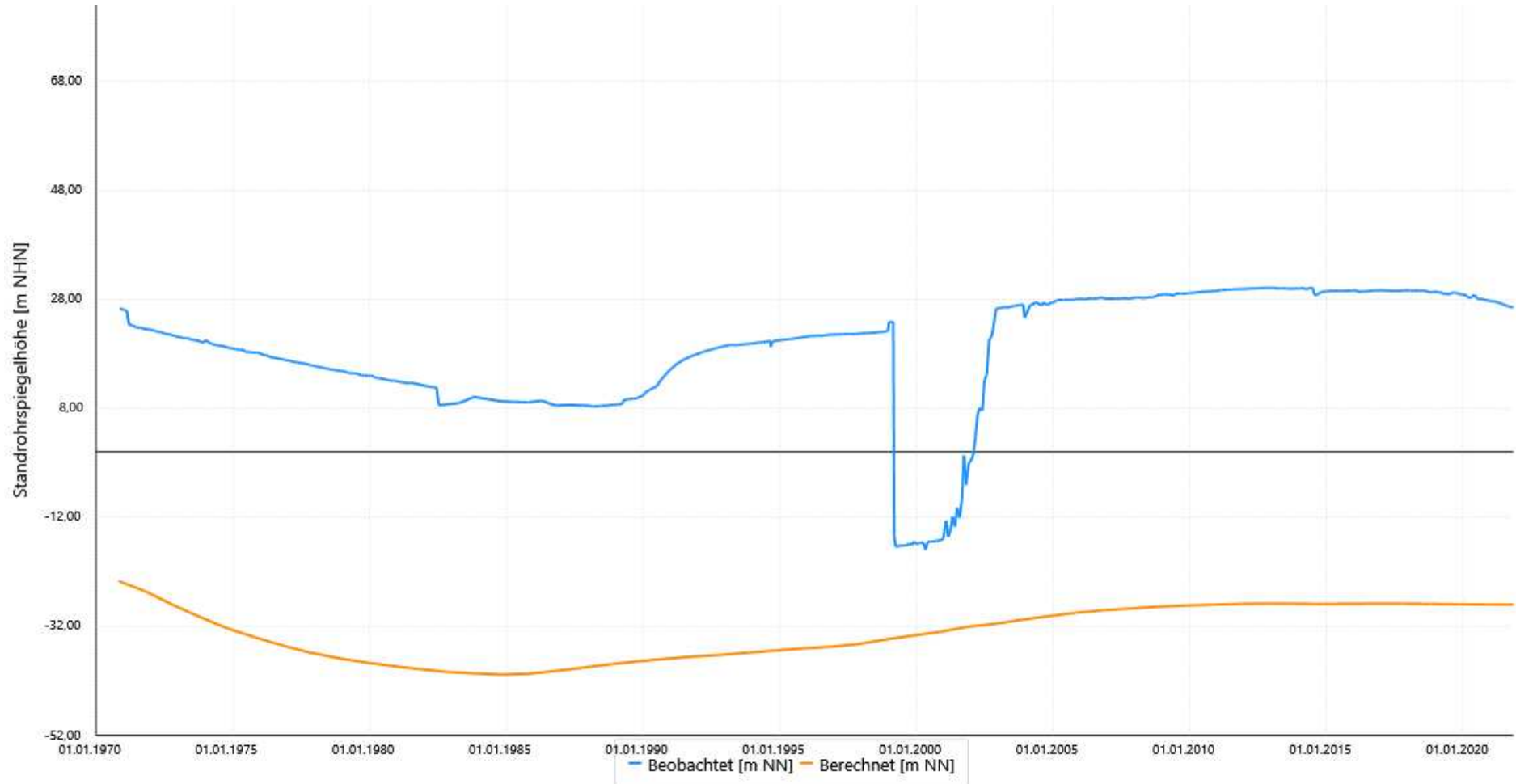
Kartierkennzeichen: 10

UK-Filter: -30,10

Modellleiter: 4

Mittlere Abw. berechn. Werte	
zu beob.:	52,47
zu beob. zum Zeitp. :	
Korrelationskoeff.:	0,60
RMSE:	53,17

Schwankungsbreite Werte	
Min. der beob.:	-16,82
Max. der beob.:	30,09
Diff. Min/Max. der beob.:	46,91
Min. der berechn.:	-40,85
Max. der berechn.:	-23,69
Diff. Min/Max. der berechn.:	17,16



27 821561

ProID: 5542839

GW-Horizont: 16

Geländehöhe: 76,29

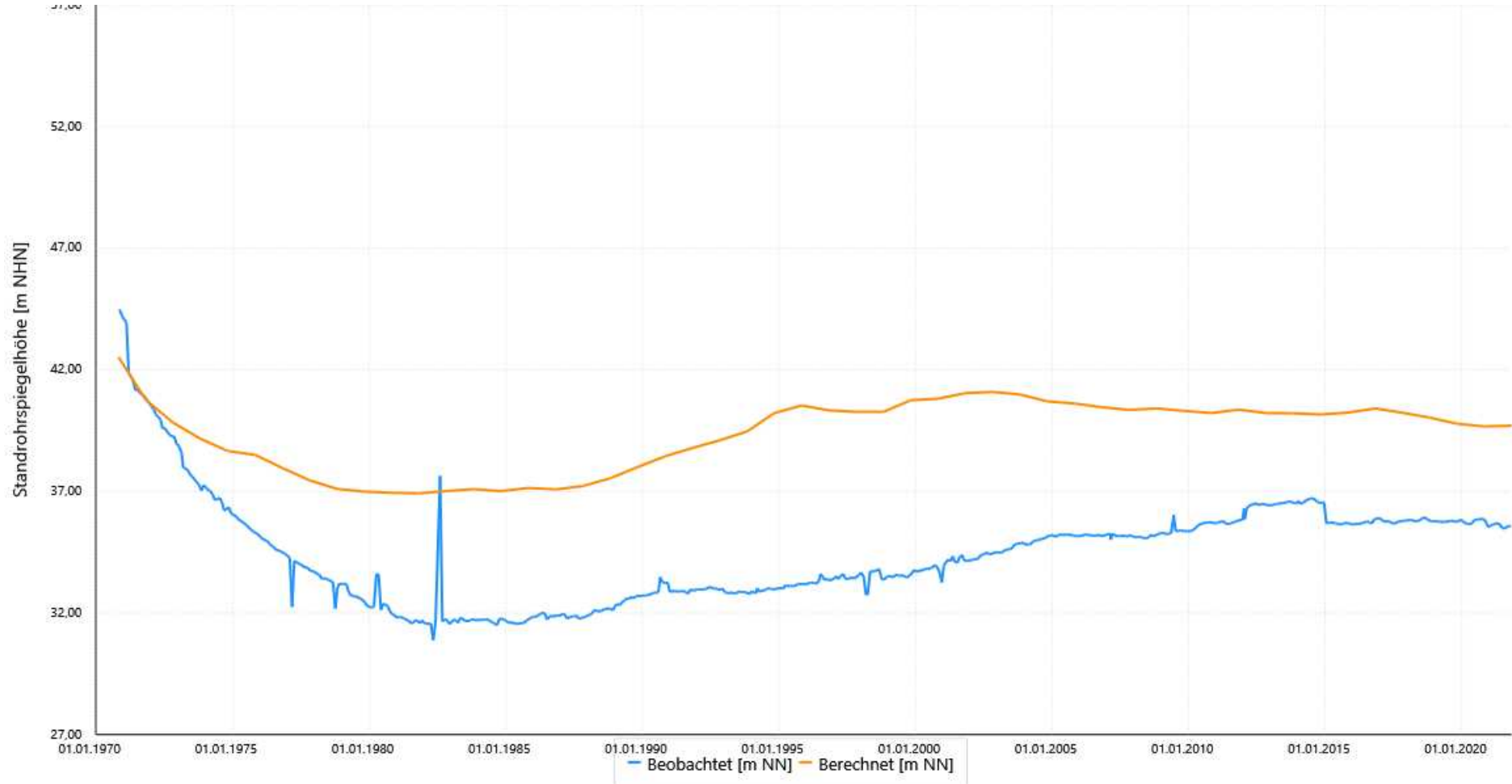
Kartierkennzeichen: 1

UK-Filter: 9,63

Modellleiter: 1

Mittlere Abw. berechn. Werte	
zu beob.:	4,90
zu beob. zum Zeitp. :	
Korrelationskoeff.:	0,67
RMSE:	5,13

Schwankungsbreite Werte	
Min. der beob.:	31,58
Max. der beob.:	44,06
Diff. Min/Max. der beob.:	12,48
Min. der berechn.:	36,92
Max. der berechn.:	42,52
Diff. Min/Max. der berechn.:	5,60



27 821801

ProID: 5545848

GW-Horizont: 16

Geländehöhe: 61,95

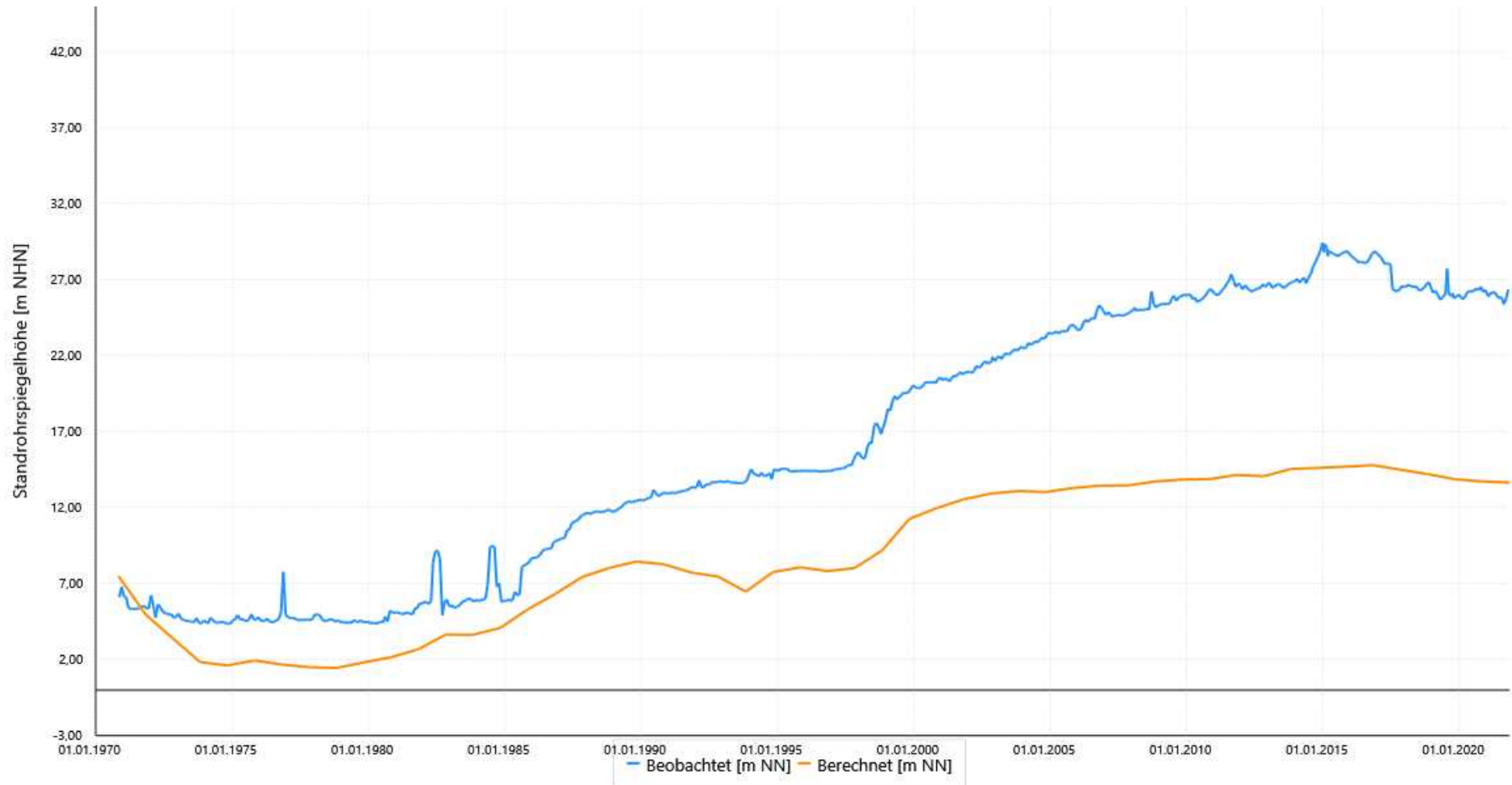
Kartierkennzeichen: 1

UK-Filter: -5,40

Modellleiter: 1

Mittlere Abw. berechn. Werte	
zu beob.:	7,32
zu beob. zum Zeitp. :	
Korrelationskoeff.:	0,98
RMSE:	8,43

Schwankungsbreite Werte	
Min. der beob.:	4,43
Max. der beob.:	29,36
Diff. Min/Max. der beob.:	24,93
Min. der berechn.:	1,46
Max. der berechn.:	14,80
Diff. Min/Max. der berechn.:	13,34



27 821811

ProID: 5554366

GW-Horizont: 16

Geländehöhe: 63,60

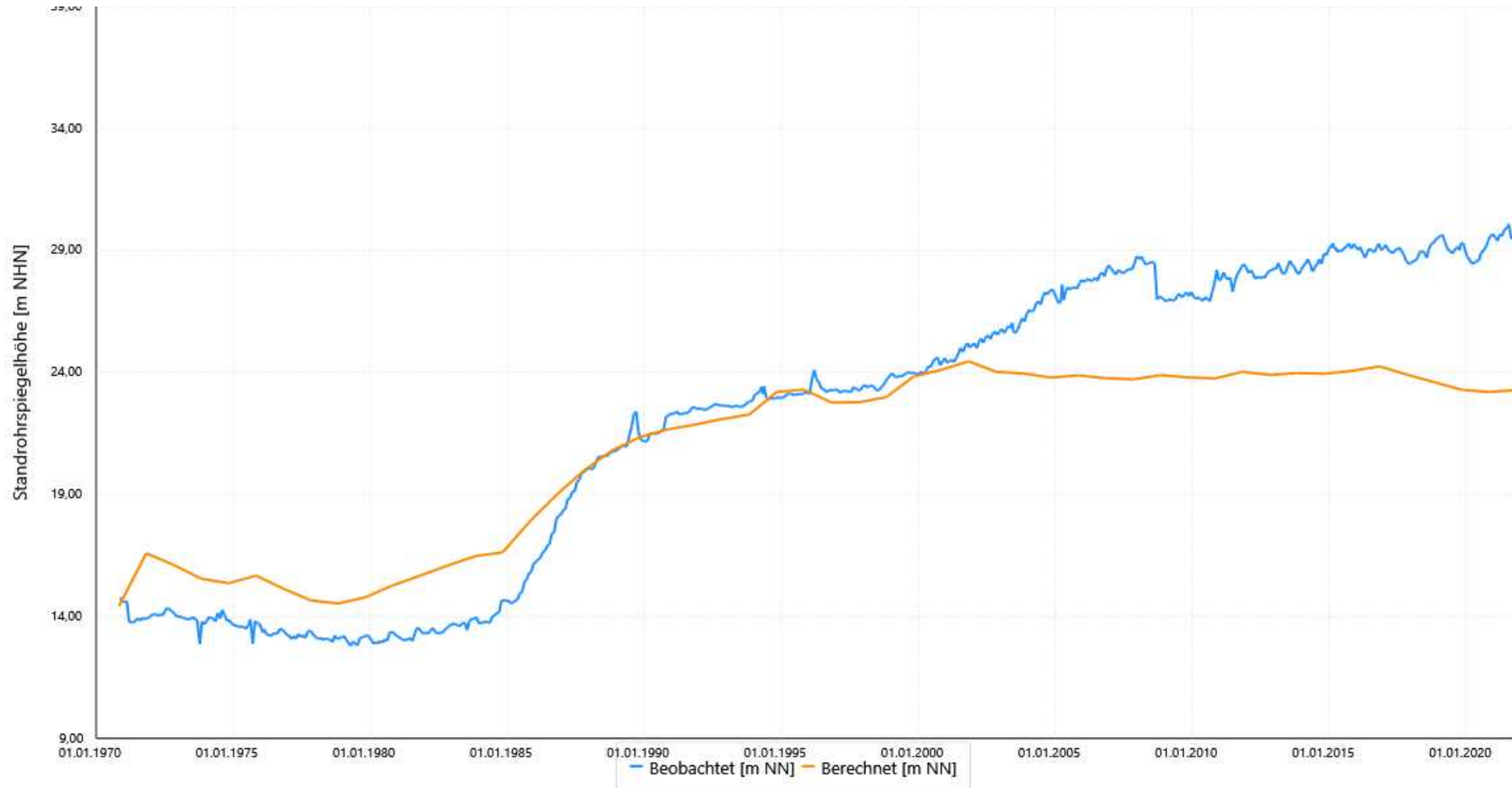
Kartierkennzeichen: 1

UK-Filter: 7,68

Modellleiter: 1

Mittlere Abw. berechn. Werte	
zu beob.:	2,40
zu beob. zum Zeitp. :	
Korrelationskoeff.:	0,96
RMSE:	3,02

Schwankungsbreite Werte	
Min. der beob.:	13,02
Max. der beob.:	29,58
Diff. Min/Max. der beob.:	16,56
Min. der berechn.:	14,43
Max. der berechn.:	24,46
Diff. Min/Max. der berechn.:	10,03



21 821821

ProID: 5542526

GW-Horizont: 14

Geländehöhe: 97,85

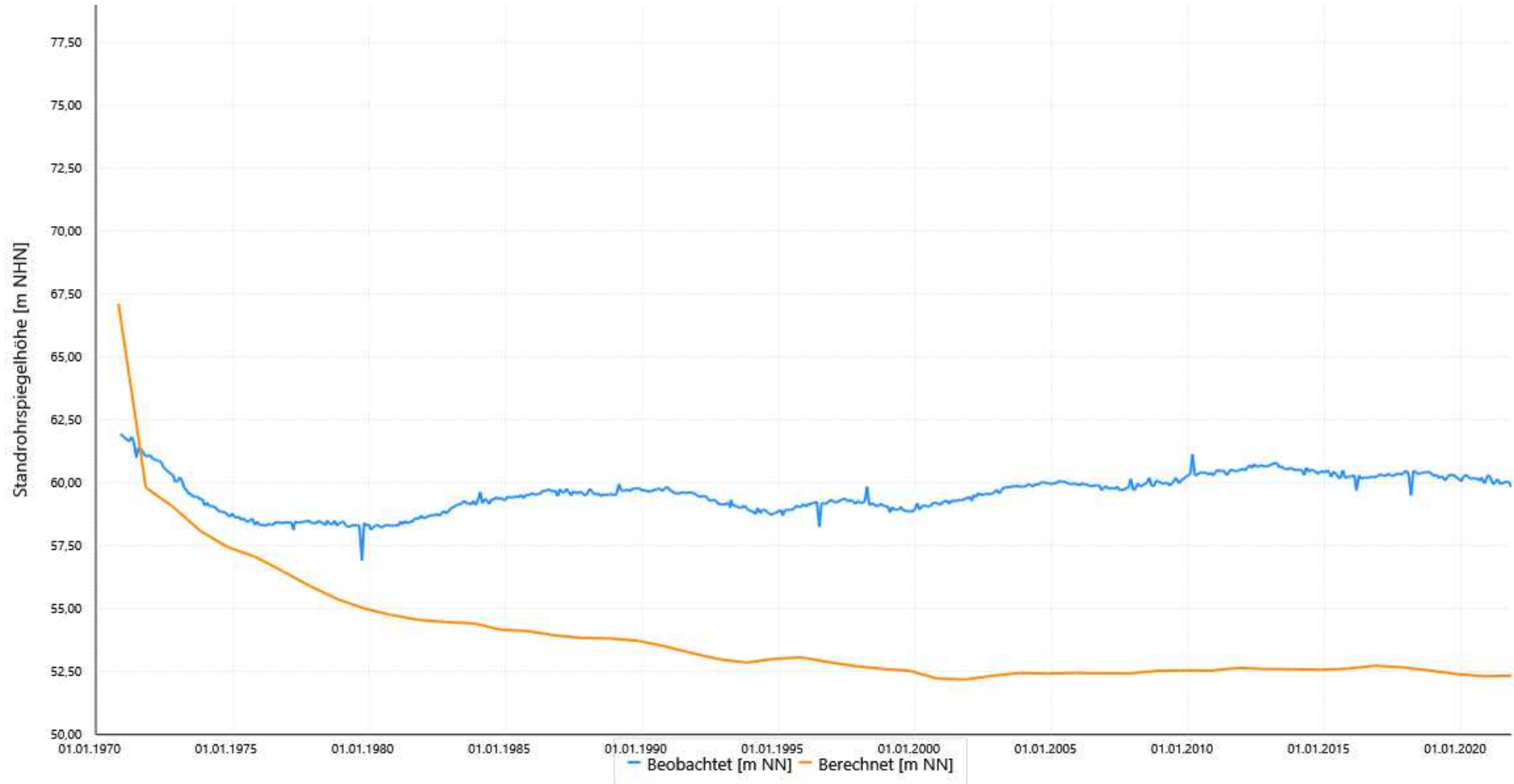
Kartierkennzeichen: 11

UK-Filter: 54,90

Modellleiter: 3

Mittlere Abw. berechn. Werte	
zu beob.:	5,83
zu beob. zum Zeitp. :	
Korrelationskoeff.:	0,10
RMSE:	6,21

Schwankungsbreite Werte	
Min. der beob.:	58,14
Max. der beob.:	61,80
Diff. Min/Max. der beob.:	3,66
Min. der berechn.:	52,19
Max. der berechn.:	67,13
Diff. Min/Max. der berechn.:	14,94



21 821832

ProID: 5542485

GW-Horizont: 7A

Geländehöhe: 97,50

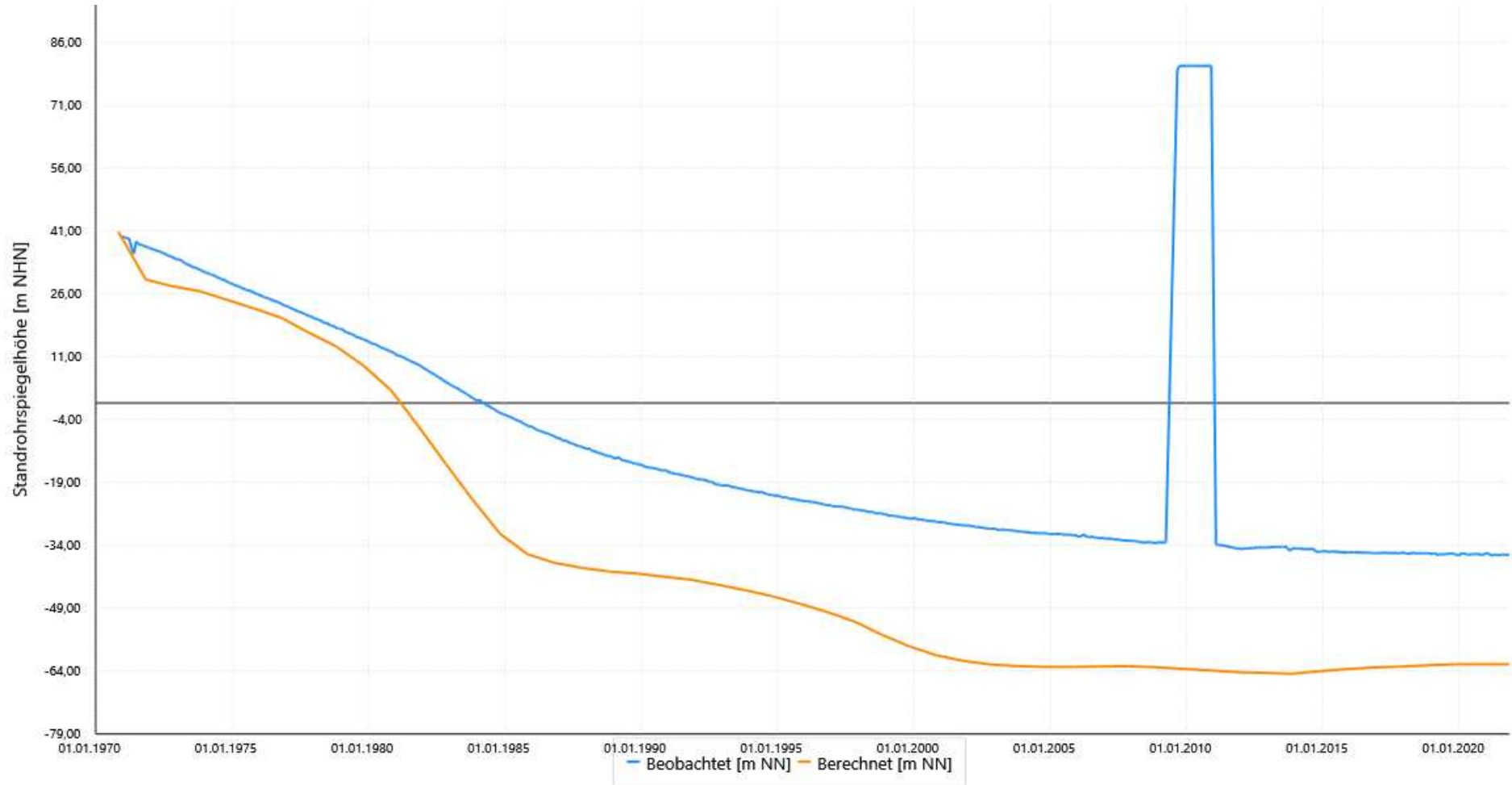
Kartierkennzeichen: 7

UK-Filter: -89,51

Modellleiter: 9

Mittlere Abw. berechn. Werte	
zu beob.:	24,88
zu beob. zum Zeitp. :	
Korrelationskoeff.:	0,81
RMSE:	31,54

Schwankungsbreite Werte	
Min. der beob.:	-36,29
Max. der beob.:	80,45
Diff. Min/Max. der beob.:	116,74
Min. der berechn.:	-64,63
Max. der berechn.:	40,87
Diff. Min/Max. der berechn.:	105,50



21 821861

ProID: 5548014

GW-Horizont: 14

Geländehöhe: 87,90

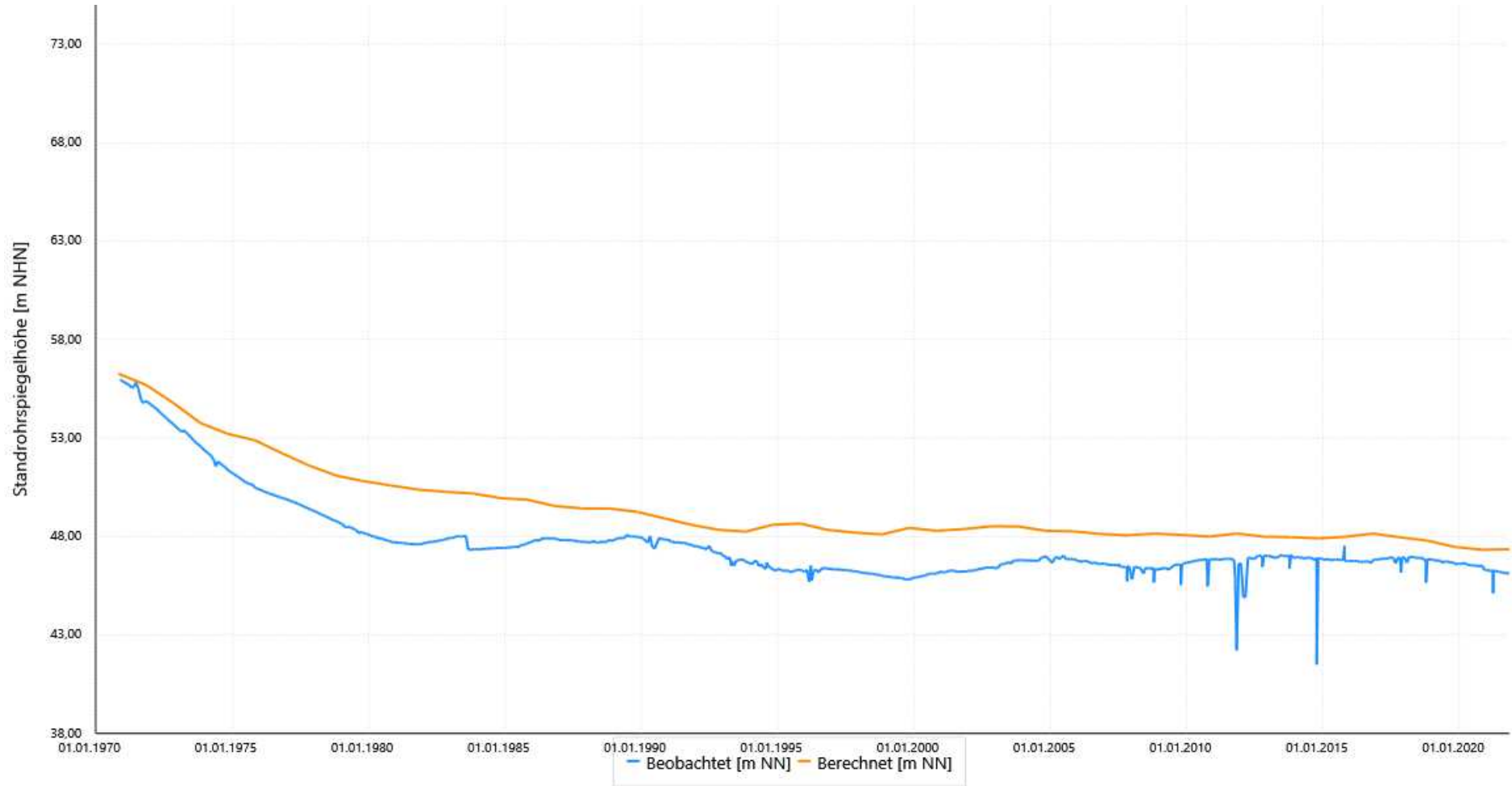
Kartierkennzeichen: 1

UK-Filter: 35,80

Modellleiter: 1

Mittlere Abw. berechn. Werte	
zu beob.:	1,79
zu beob. zum Zeitp. :	
Korrelationskoeff.:	0,96
RMSE:	1,89

Schwankungsbreite Werte	
Min. der beob.:	44,92
Max. der beob.:	55,83
Diff. Min/Max. der beob.:	10,91
Min. der berechn.:	47,33
Max. der berechn.:	56,27
Diff. Min/Max. der berechn.:	8,94



21 821872

ProID: 5610385

GW-Horizont: 14

Geländehöhe: 96,35

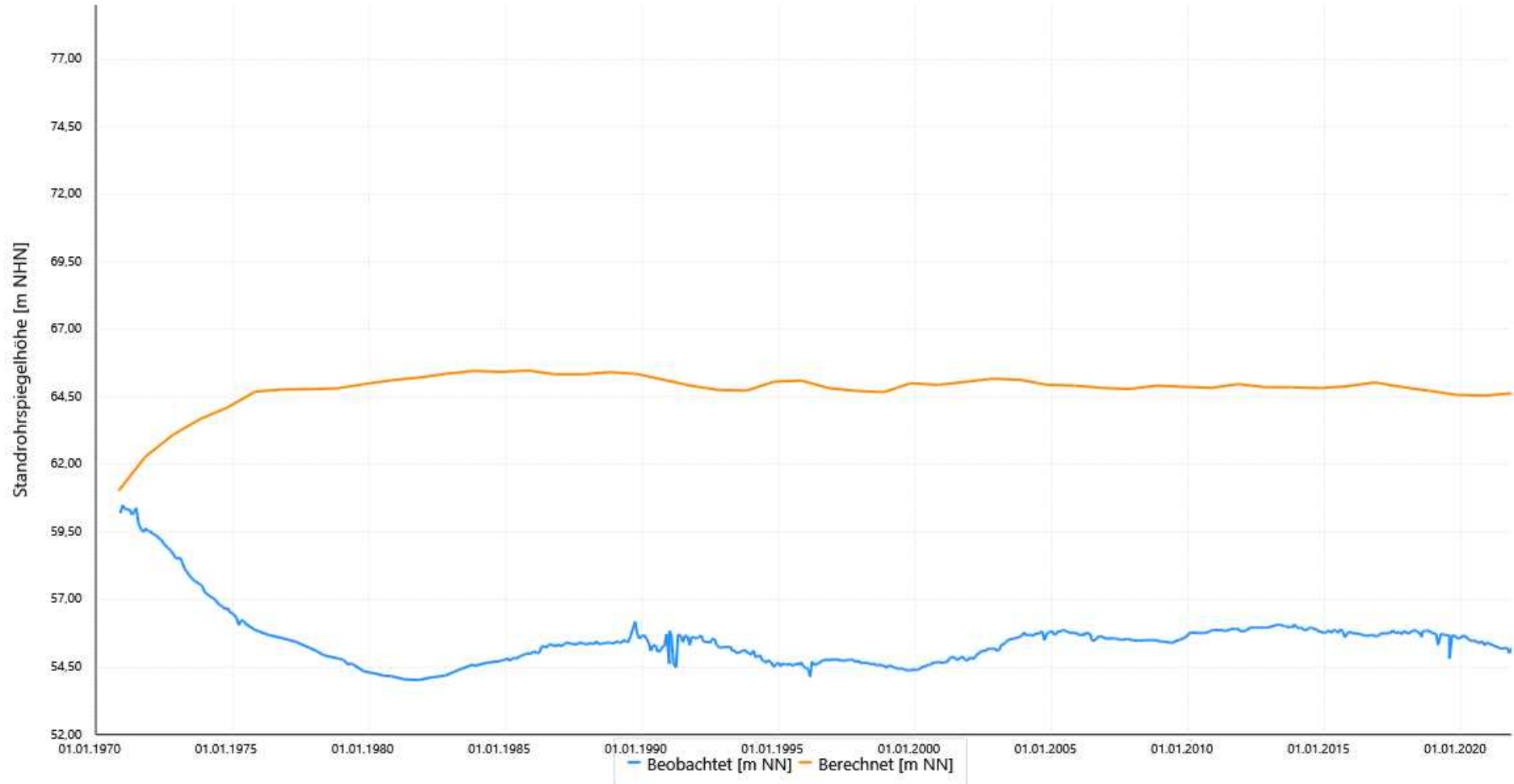
Kartierkennzeichen: 1

UK-Filter: 44,34

Modelleiter: 1

Mittlere Abw. berechn. Werte	
zu beob.:	9,23
zu beob. zum Zeitp. :	
Korrelationskoeff.:	-0,88
RMSE:	9,42

Schwankungsbreite Werte	
Min. der beob.:	54,02
Max. der beob.:	60,37
Diff. Min/Max. der beob.:	6,35
Min. der berechn.:	61,02
Max. der berechn.:	65,47
Diff. Min/Max. der berechn.:	4,45



21 821922

ProID: 5610398

GW-Horizont: 14

Geländehöhe: 105,60

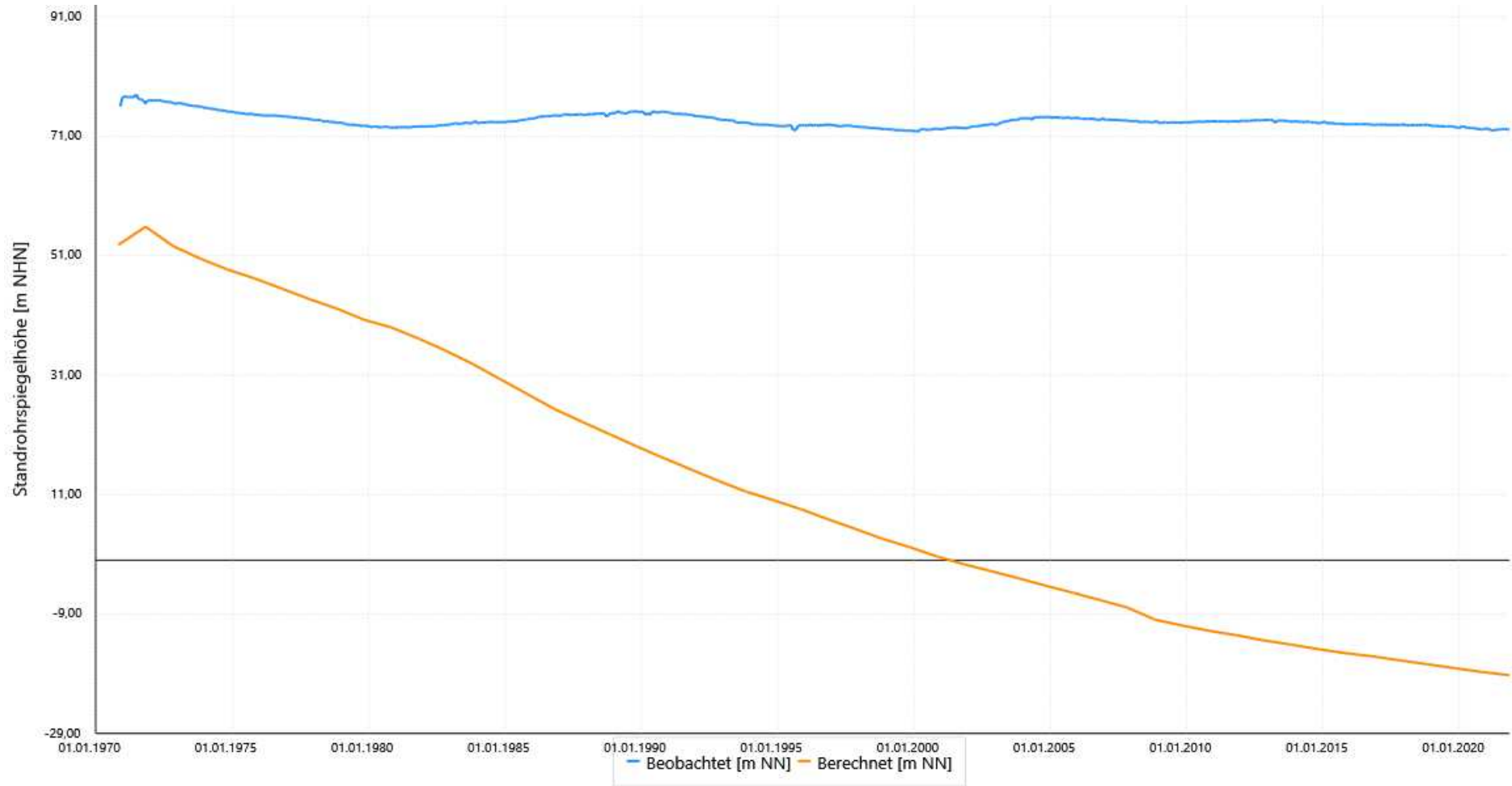
Kartierkennzeichen: 1

UK-Filter: 63,50

Modellleiter: 2

Mittlere Abw. berechn. Werte	
zu beob.:	61,61
zu beob. zum Zeitp. :	
Korrelationskoeff.:	0,57
RMSE:	65,76

Schwankungsbreite Werte	
Min. der beob.:	71,89
Max. der beob.:	77,68
Diff. Min/Max. der beob.:	5,79
Min. der berechn.:	-19,25
Max. der berechn.:	55,85
Diff. Min/Max. der berechn.:	75,10



21 821922

ProID: 5610399

GW-Horizont: 8

Geländehöhe: 105,60

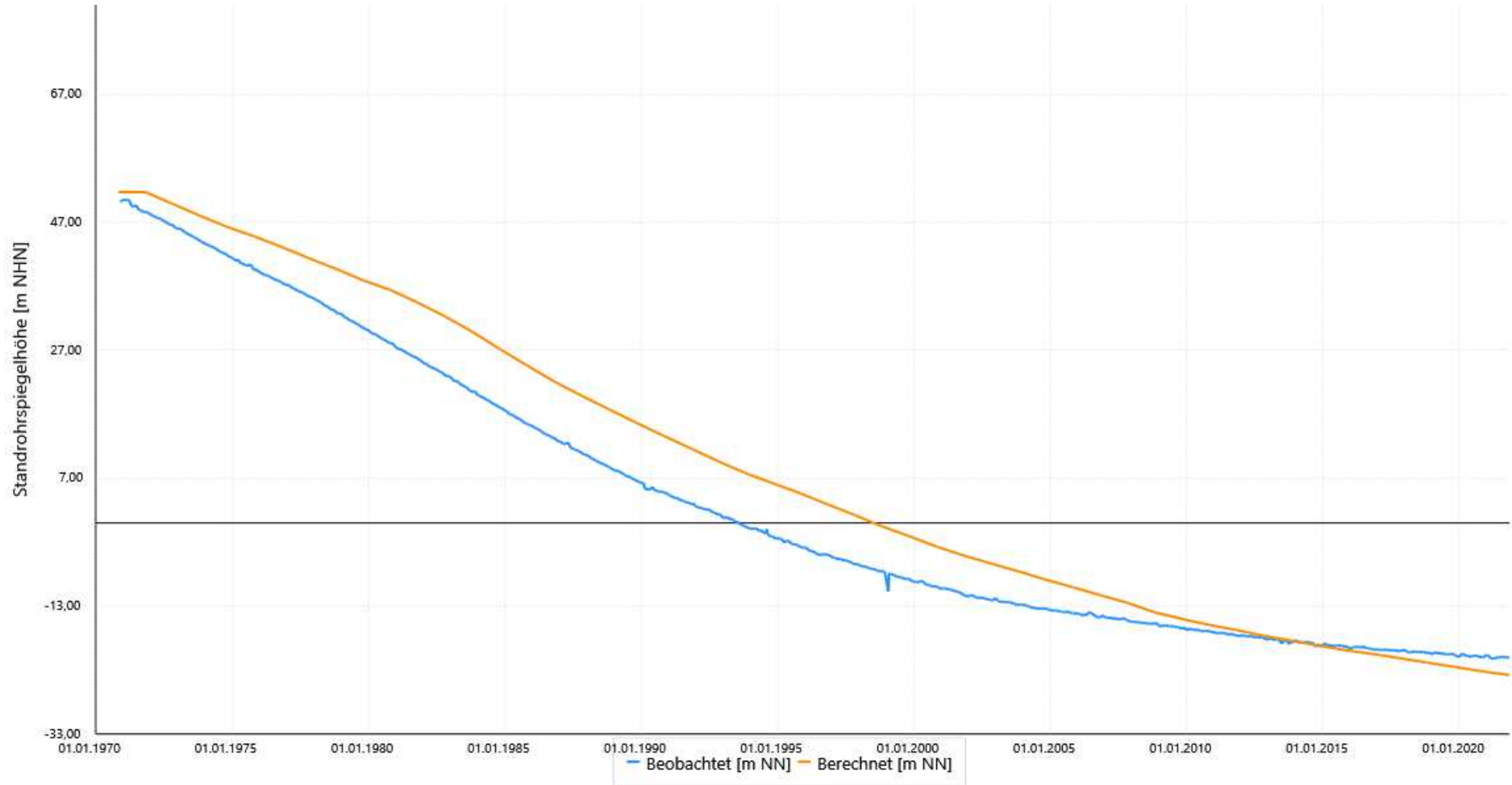
Kartierkennzeichen: 7

UK-Filter: -71,22

Modellleiter: 8

Mittlere Abw. berechn. Werte	
zu beob.:	5,56
zu beob. zum Zeitp. :	
Korrelationskoeff.:	0,99
RMSE:	6,48

Schwankungsbreite Werte	
Min. der beob.:	-21,11
Max. der beob.:	50,55
Diff. Min/Max. der beob.:	71,66
Min. der berechn.:	-23,78
Max. der berechn.:	51,73
Diff. Min/Max. der berechn.:	75,51



21 821923

ProID: 5610400

GW-Horizont: 7A

Geländehöhe: 105,60

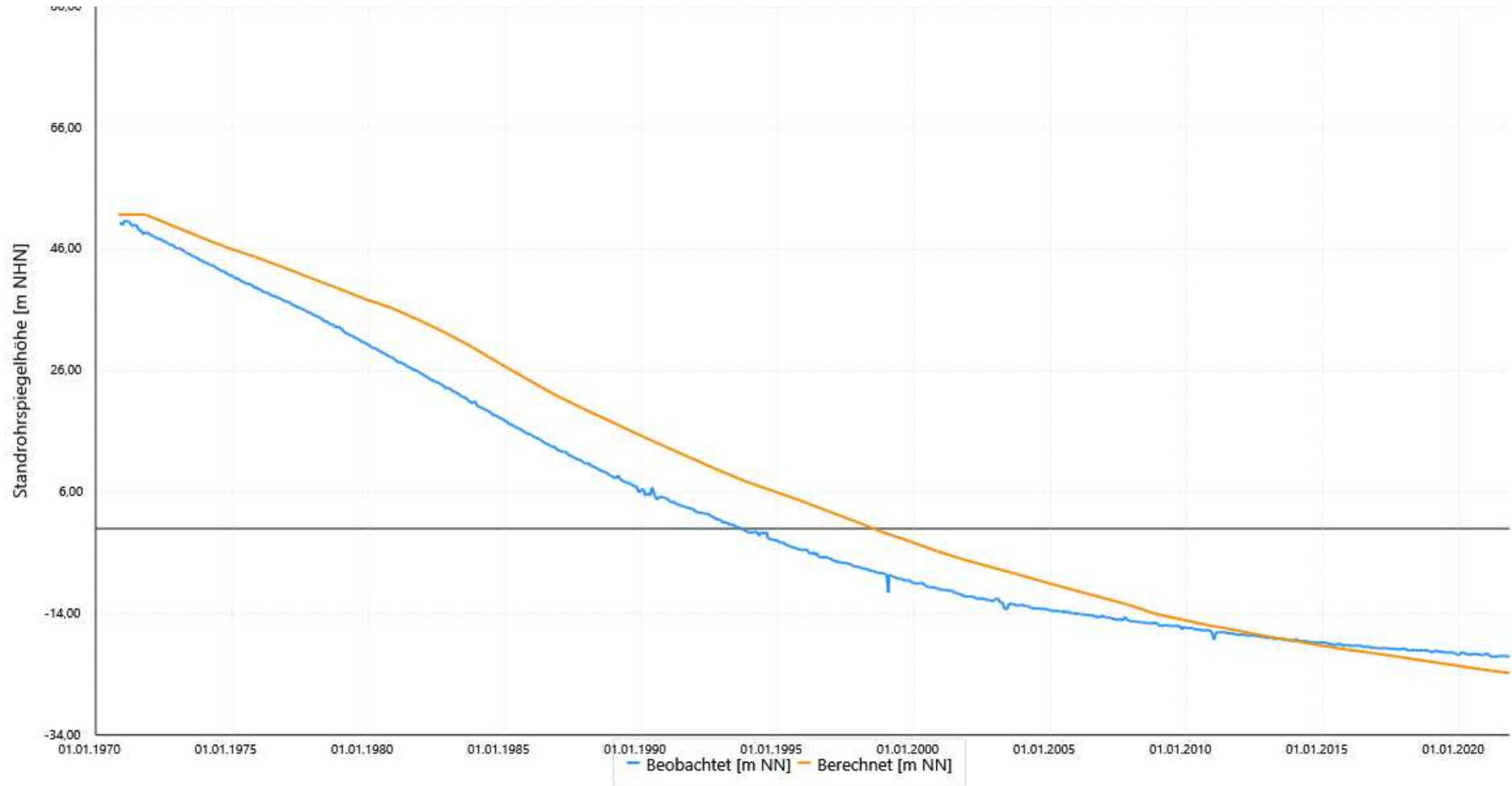
Kartierkennzeichen: 7

UK-Filter: -123,89

Modellleiter: 8

Mittlere Abw. berechn. Werte	
zu beob.:	5,45
zu beob. zum Zeitp. :	
Korrelationskoeff.:	0,99
RMSE:	6,33

Schwankungsbreite Werte	
Min. der beob.:	-21,13
Max. der beob.:	50,73
Diff. Min/Max. der beob.:	71,86
Min. der berechn.:	-23,78
Max. der berechn.:	51,73
Diff. Min/Max. der berechn.:	75,51



21 821971

ProID: 5610406

GW-Horizont: OA

Geländehöhe: 63,30

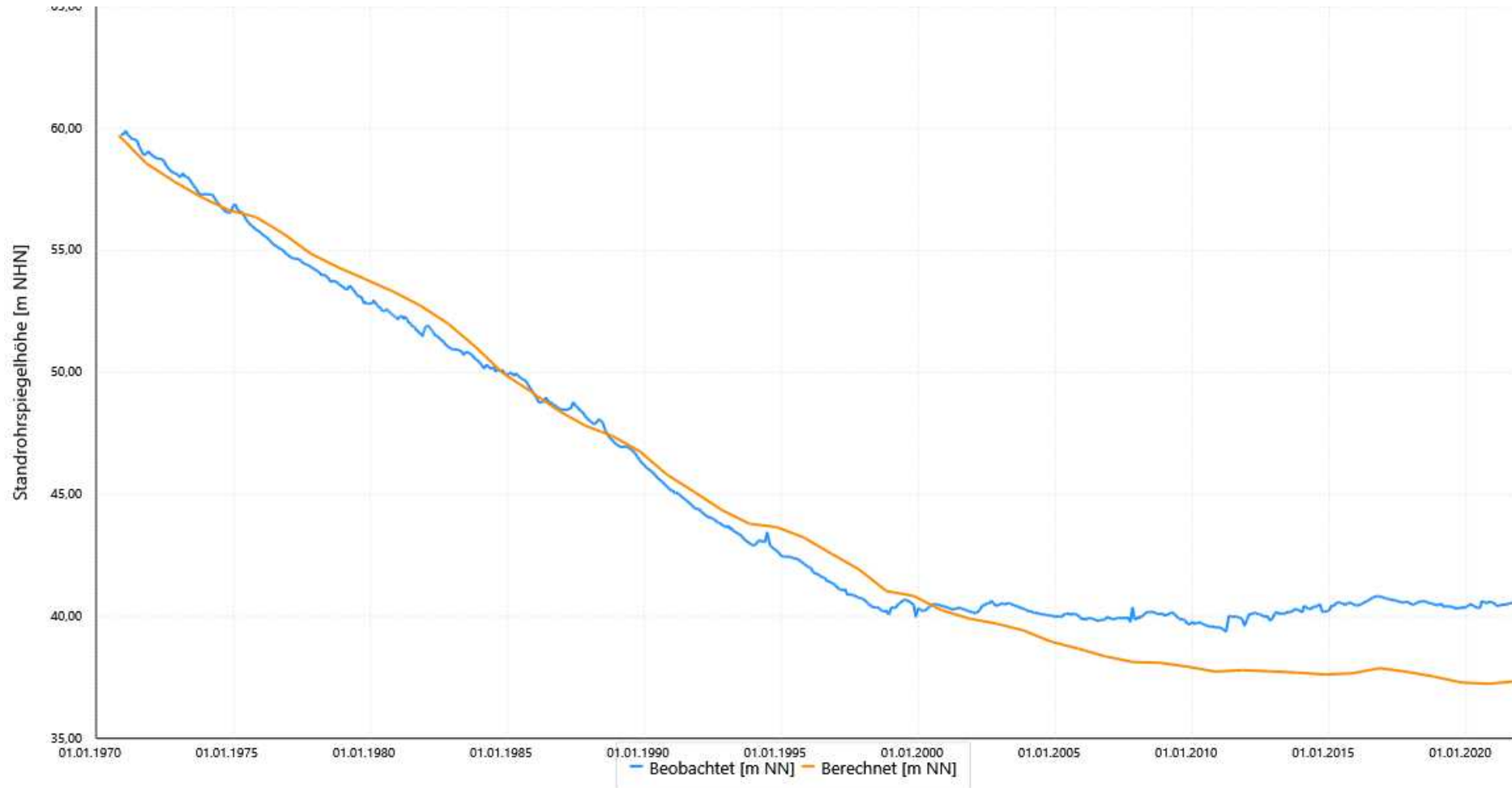
Kartierkennzeichen: 1

UK-Filter: 30,77

Modellleiter: 8

Mittlere Abw. berechn. Werte	
zu beob.:	1,23
zu beob. zum Zeitp. :	
Korrelationskoeff.:	0,98
RMSE:	1,57

Schwankungsbreite Werte	
Min. der beob.:	39,51
Max. der beob.:	59,74
Diff. Min/Max. der beob.:	20,23
Min. der berechn.:	37,24
Max. der berechn.:	59,72
Diff. Min/Max. der berechn.:	22,48



21 822052

ProID: 5610422

GW-Horizont: 6D

Geländehöhe: 66,35

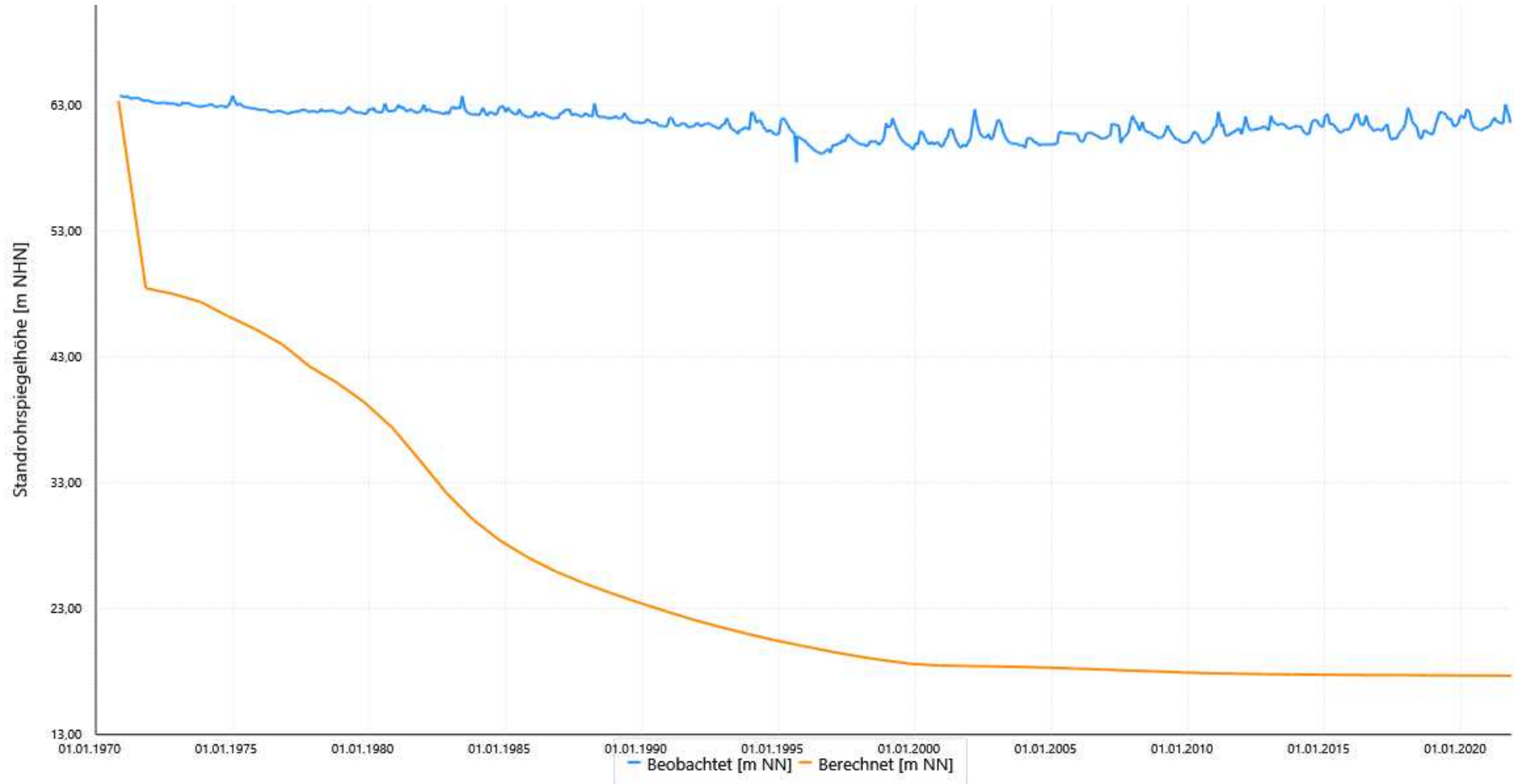
Kartierkennzeichen: 6D

UK-Filter: 19,50

Modellleiter: 9

Mittlere Abw. berechn. Werte	
zu beob.:	35,66
zu beob. zum Zeitp. :	
Korrelationskoeff.:	0,70
RMSE:	37,20

Schwankungsbreite Werte	
Min. der beob.:	59,62
Max. der beob.:	63,78
Diff. Min/Max. der beob.:	4,16
Min. der berechn.:	17,68
Max. der berechn.:	63,39
Diff. Min/Max. der berechn.:	45,71



21 822062

ProID: 5542541

GW-Horizont: 6D

Geländehöhe: 75,25

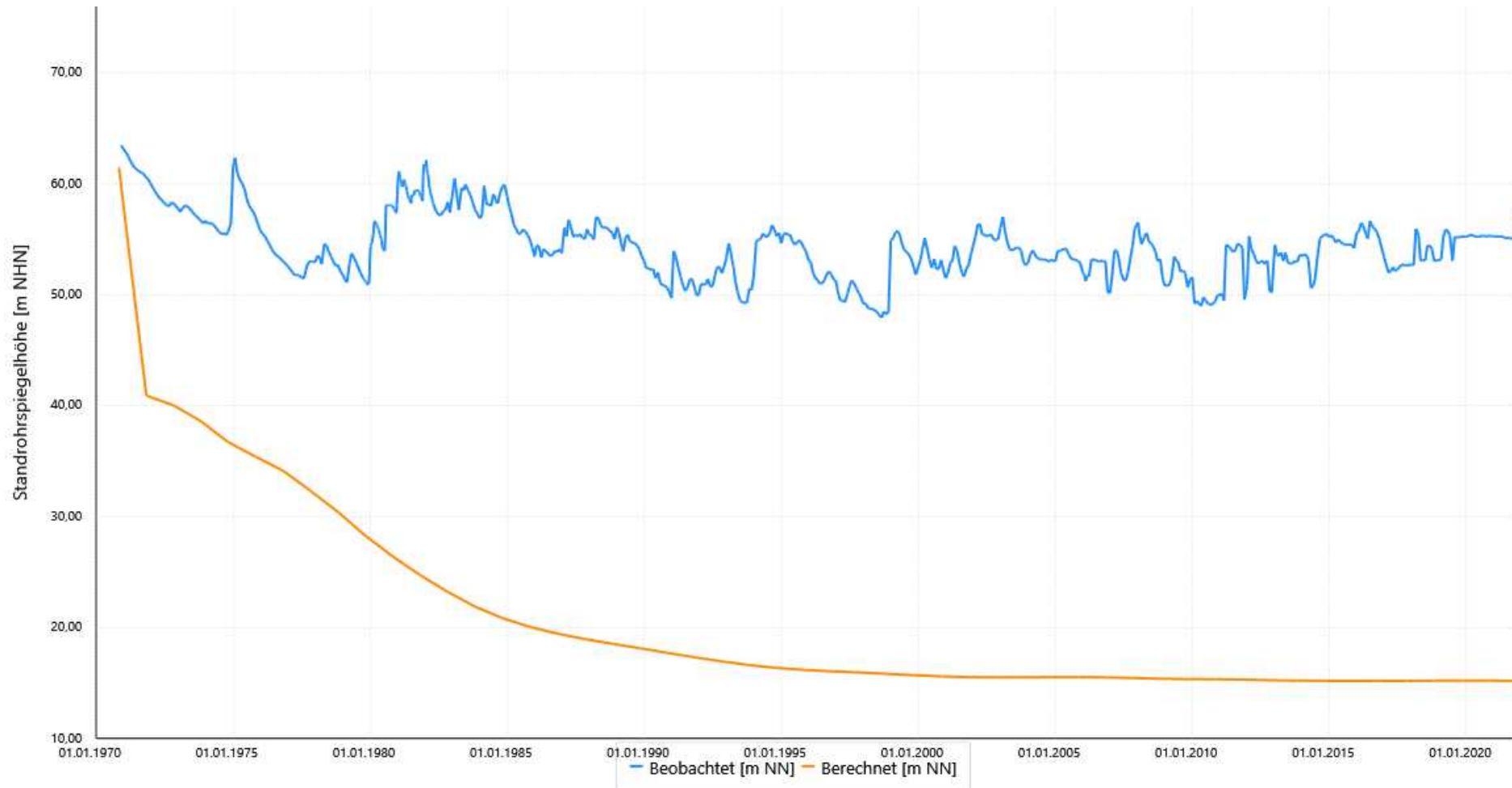
Kartierkennzeichen: 6D

UK-Filter: 31,09

Modellleiter: 9

Mittlere Abw. berechn. Werte	
zu beob.:	33,67
zu beob. zum Zeitp. :	
Korrelationskoeff.:	0,57
RMSE:	34,61

Schwankungsbreite Werte	
Min. der beob.:	49,20
Max. der beob.:	63,20
Diff. Min/Max. der beob.:	14,00
Min. der berechn.:	15,18
Max. der berechn.:	61,49
Diff. Min/Max. der berechn.:	46,31



21 822092

ProID: 5542537

GW-Horizont: 7

Geländehöhe: 84,90

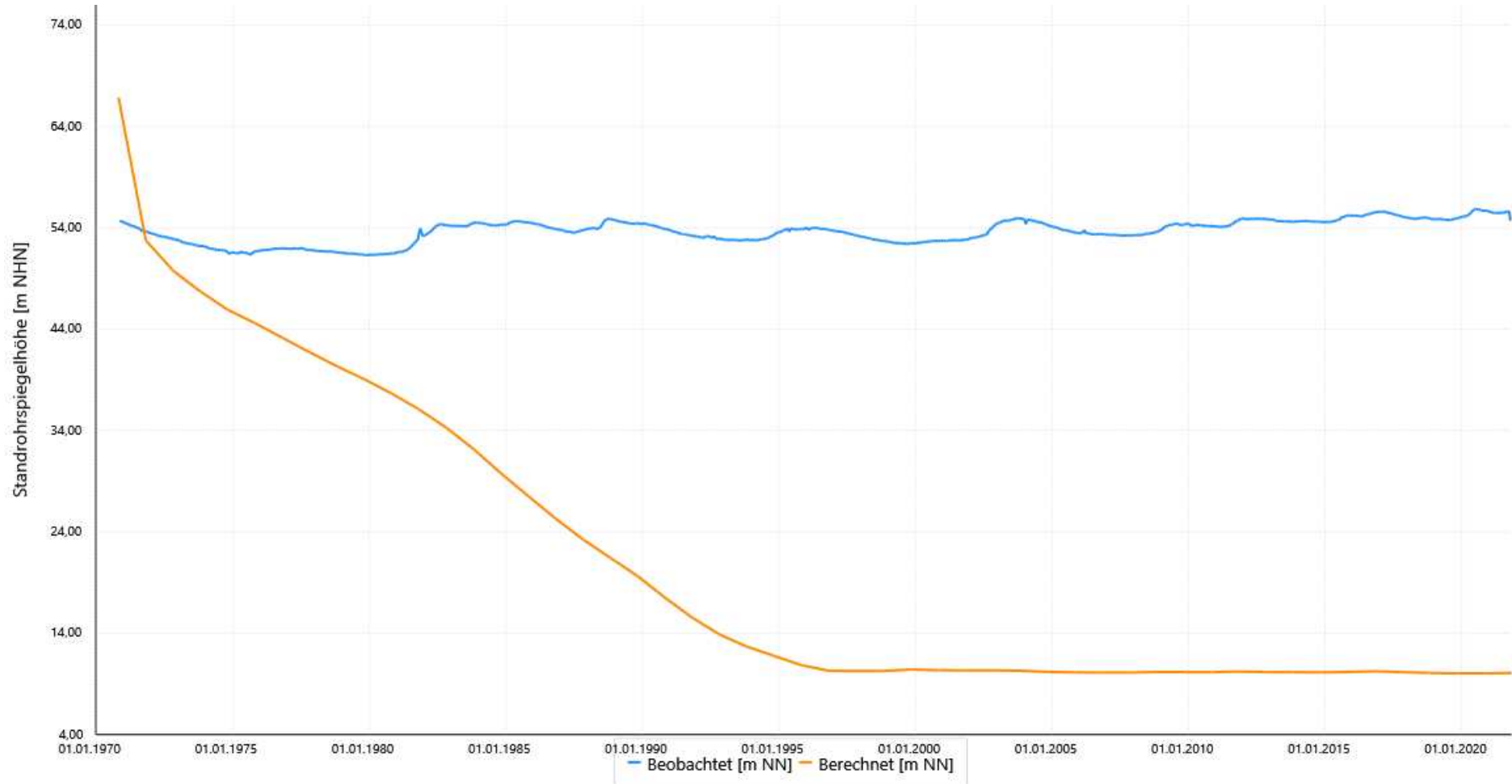
Kartierkennzeichen: 8

UK-Filter: 46,22

Modelleiter: 6

Mittlere Abw. berechn. Werte	
zu beob.:	32,86
zu beob. zum Zeitp. :	
Korrelationskoeff.:	-0,49
RMSE:	35,96

Schwankungsbreite Werte	
Min. der beob.:	51,40
Max. der beob.:	55,59
Diff. Min/Max. der beob.:	4,19
Min. der berechn.:	10,04
Max. der berechn.:	66,86
Diff. Min/Max. der berechn.:	56,82



27 822731

ProID: 5554512

GW-Horizont: 16

Geländehöhe: 59,37

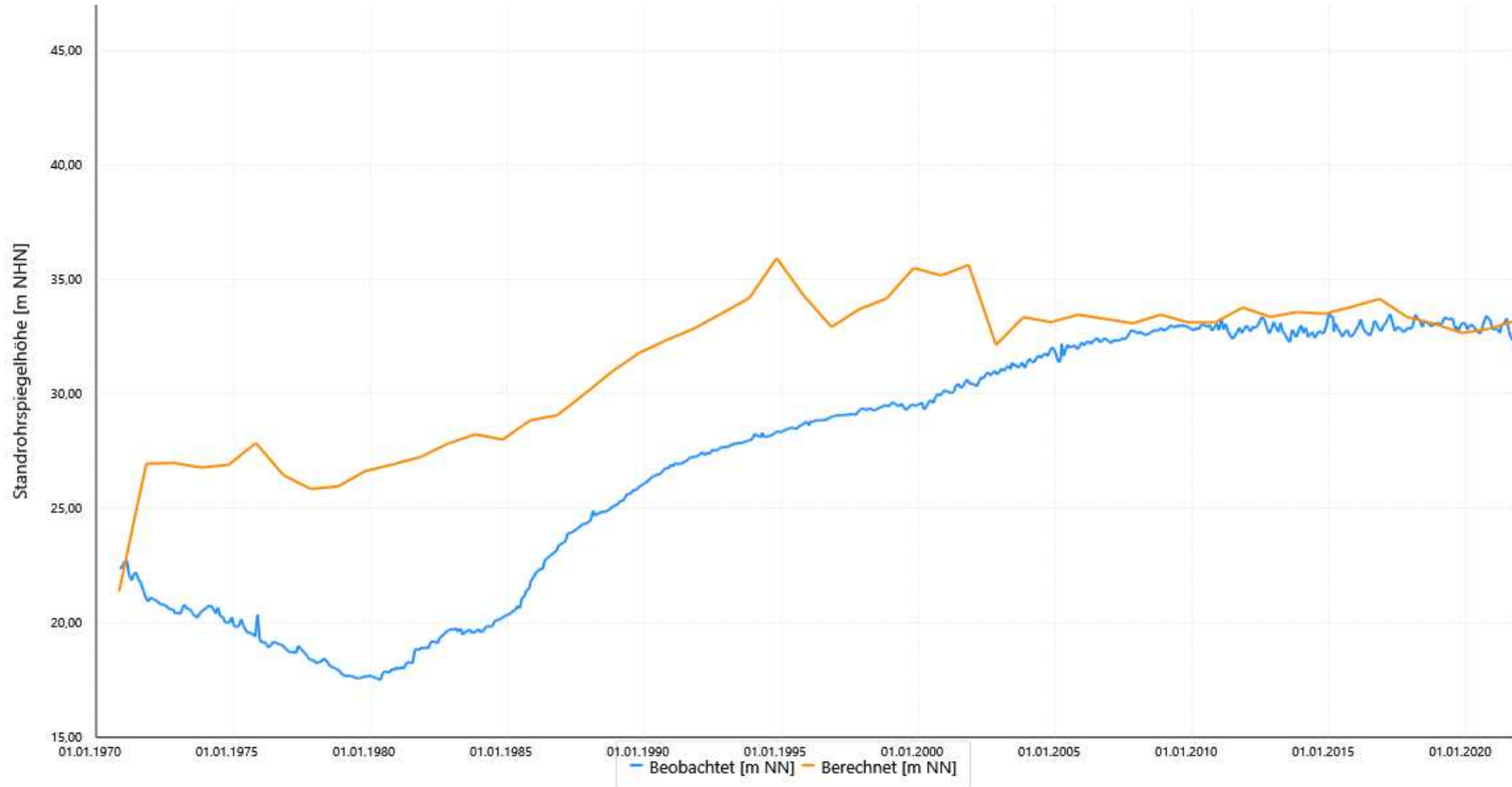
Kartierkennzeichen: 1

UK-Filter: -2,35

Modellleiter: 1

Mittlere Abw. berechn. Werte	
zu beob.:	4,20
zu beob. zum Zeitp. :	
Korrelationskoeff.:	0,87
RMSE:	5,20

Schwankungsbreite Werte	
Min. der beob.:	17,66
Max. der beob.:	33,43
Diff. Min/Max. der beob.:	15,77
Min. der berechn.:	21,36
Max. der berechn.:	35,93
Diff. Min/Max. der berechn.:	14,57



27 822771

ProID: 5553210

GW-Horizont: 14

Geländehöhe: 64,20

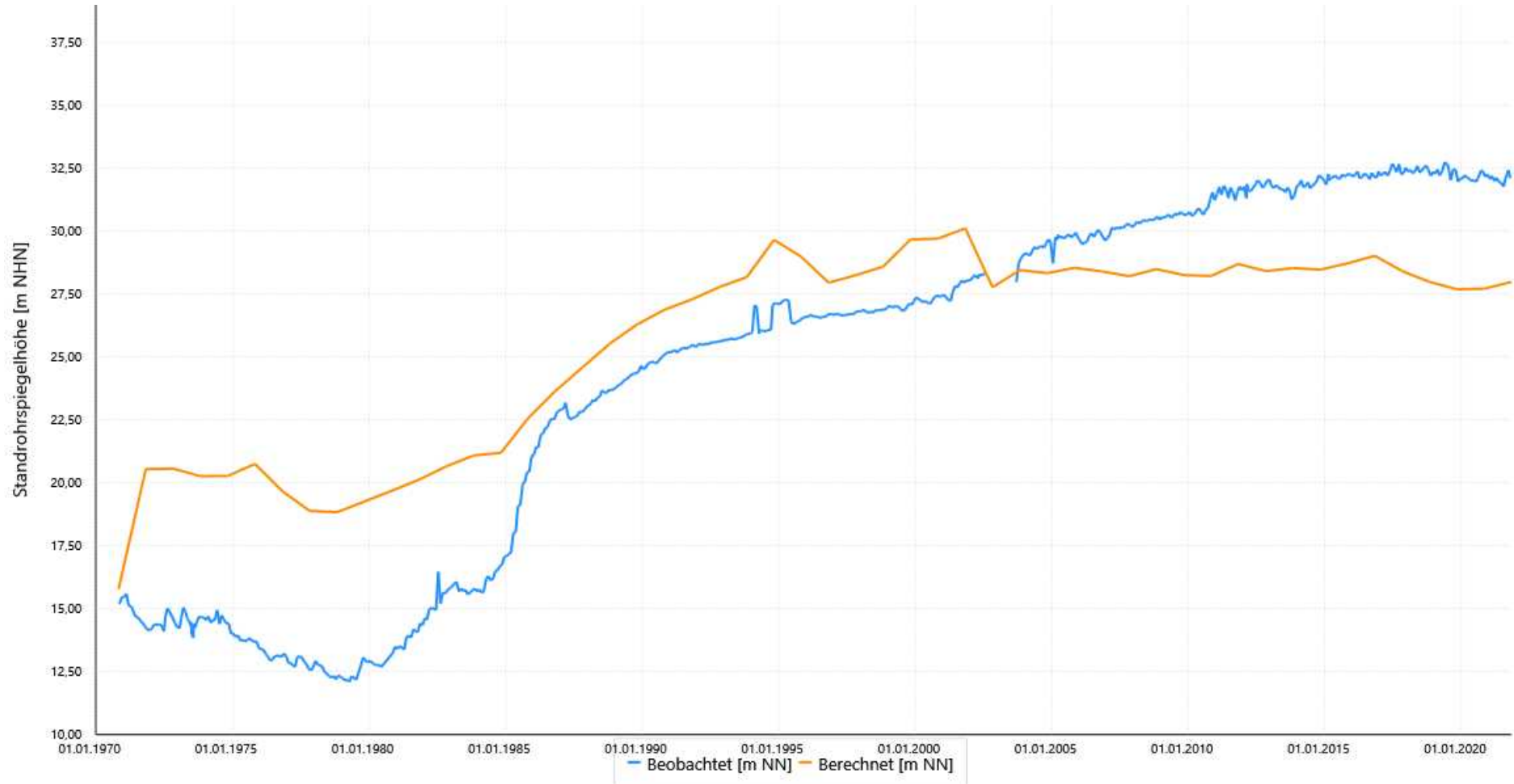
Kartierkennzeichen: 1

UK-Filter: 5,06

Modellleiter: 1

Mittlere Abw. berechn. Werte	
zu beob.:	3,32
zu beob. zum Zeitp. :	
Korrelationskoeff.:	0,94
RMSE:	3,85

Schwankungsbreite Werte	
Min. der beob.:	12,23
Max. der beob.:	32,38
Diff. Min/Max. der beob.:	20,15
Min. der berechn.:	15,78
Max. der berechn.:	30,12
Diff. Min/Max. der berechn.:	14,34



27 822772

ProID: 5553211

GW-Horizont: 10

Geländehöhe: 64,20

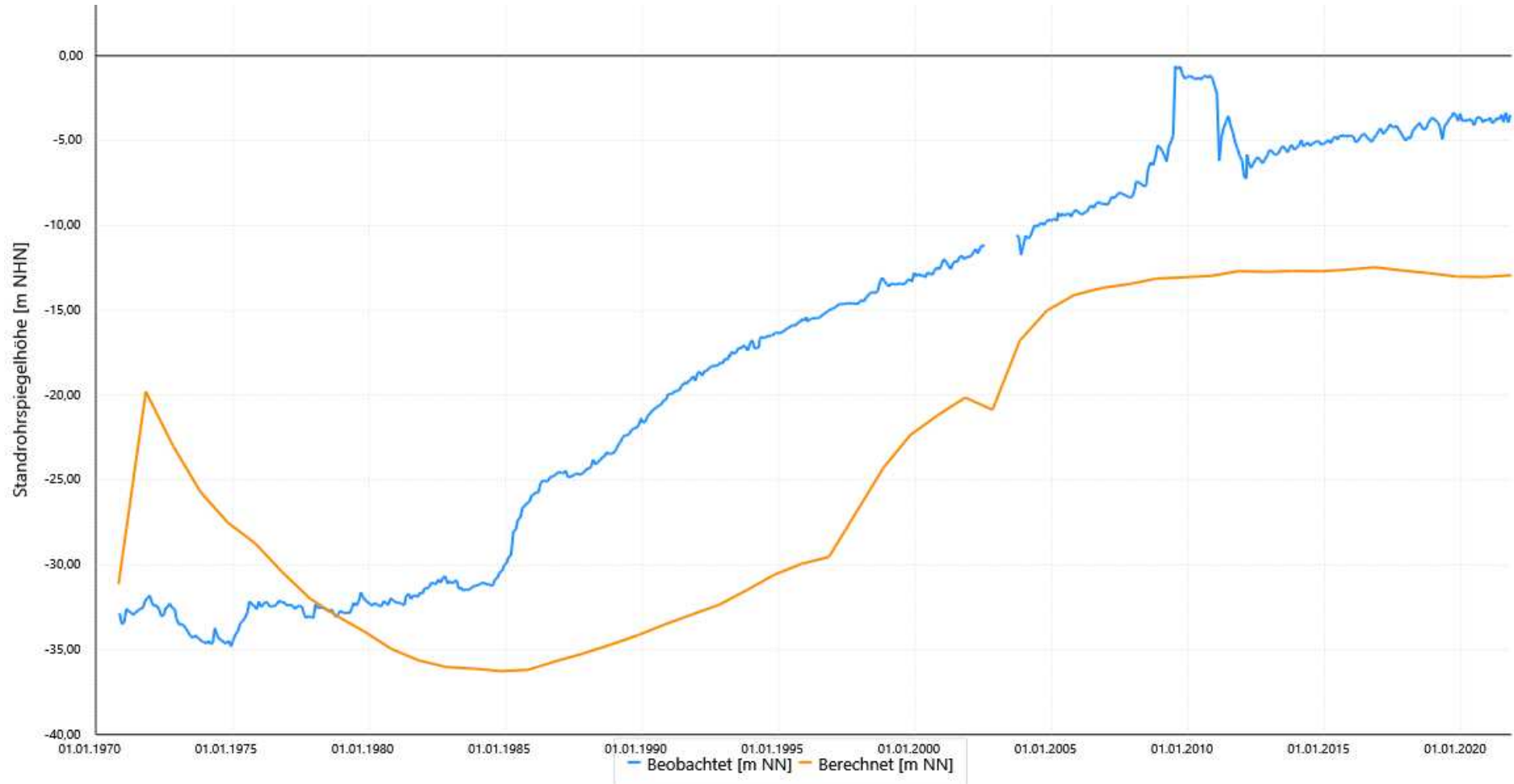
Kartierkennzeichen: 10

UK-Filter: -48,03

Modellleiter: 4

Mittlere Abw. berechn. Werte	
zu beob.:	8,32
zu beob. zum Zeitp. :	
Korrelationskoeff.:	0,82
RMSE:	9,19

Schwankungsbreite Werte	
Min. der beob.:	-34,64
Max. der beob.:	-1,17
Diff. Min/Max. der beob.:	33,47
Min. der berechn.:	-36,26
Max. der berechn.:	-12,46
Diff. Min/Max. der berechn.:	23,80



21 822931

ProID: 6074404

GW-Horizont: 16

Geländehöhe: 100,95

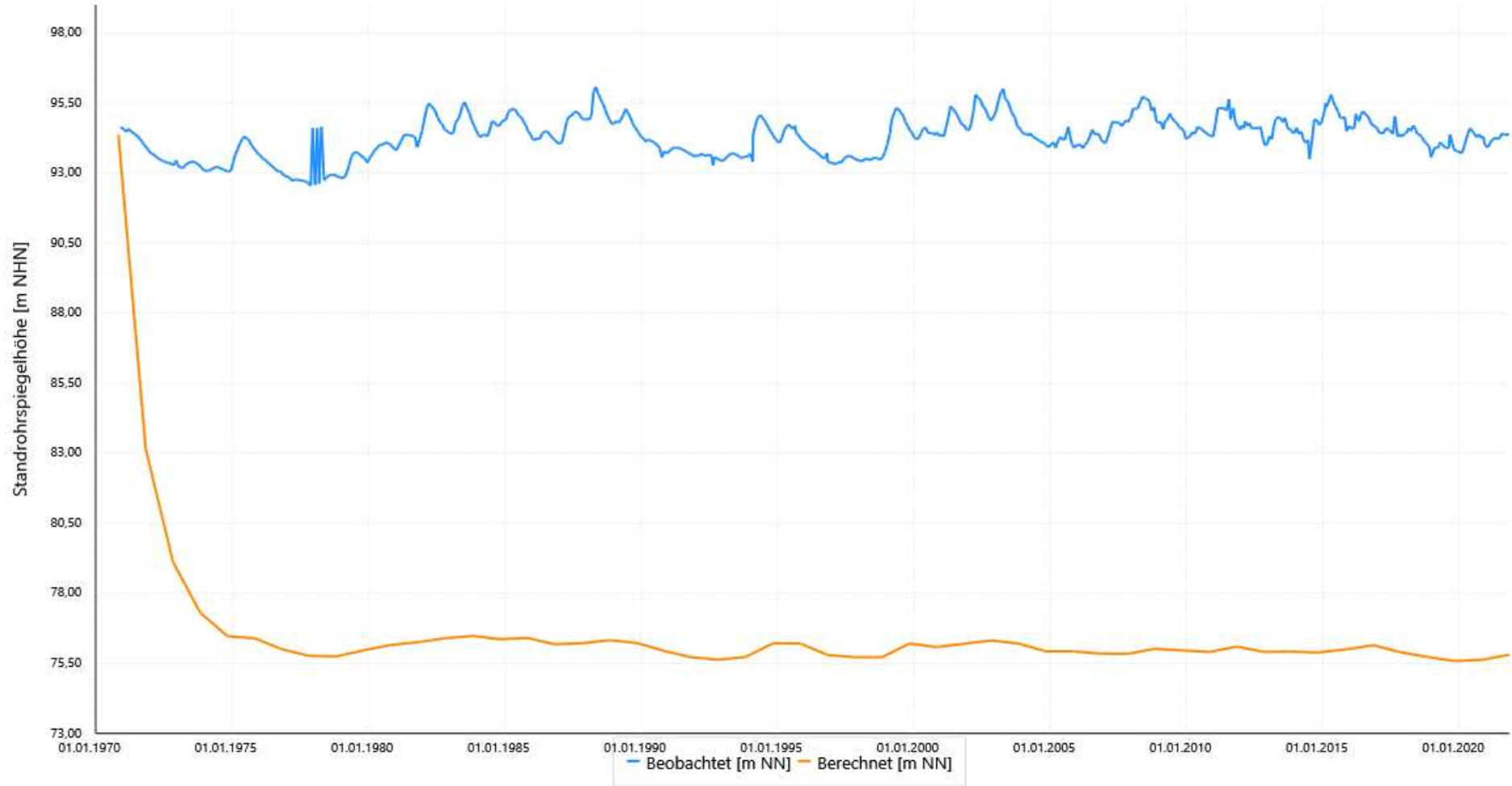
Kartierkennzeichen: 1

UK-Filter: 76,08

Modellleiter: 1

Mittlere Abw. berechn. Werte	
zu beob.:	17,52
zu beob. zum Zeitp. :	
Korrelationskoeff.:	0,03
RMSE:	17,74

Schwankungsbreite Werte	
Min. der beob.:	92,58
Max. der beob.:	95,30
Diff. Min/Max. der beob.:	2,72
Min. der berechn.:	75,58
Max. der berechn.:	94,37
Diff. Min/Max. der berechn.:	18,79



21 822934

ProID: 6074416

GW-Horizont: 9B

Geländehöhe: 100,95

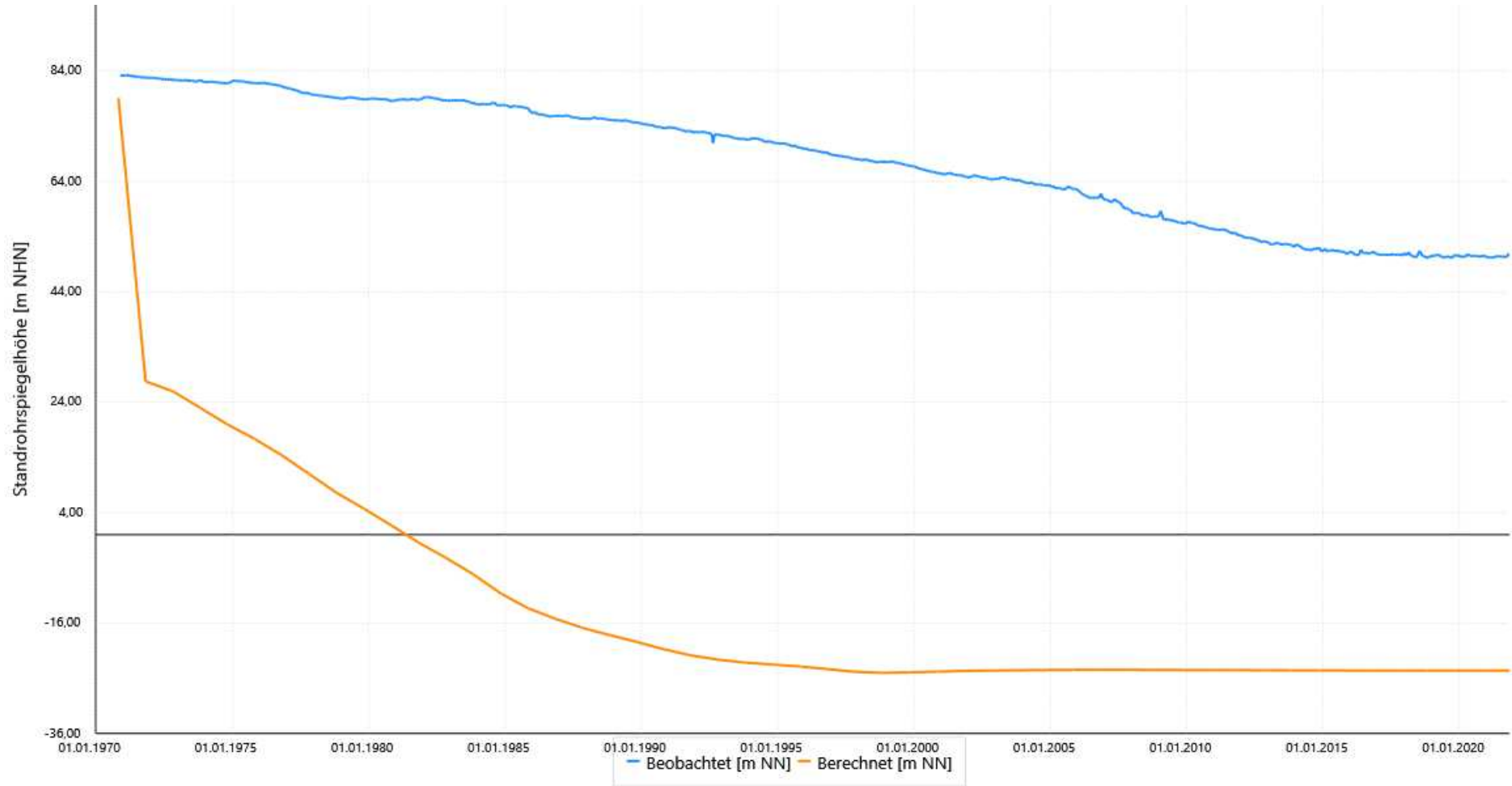
Kartierkennzeichen: 9B

UK-Filter: -21,08

Modellleiter: 5

Mittlere Abw. berechn. Werte	
zu beob.:	80,27
zu beob. zum Zeitp. :	
Korrelationskoeff.:	0,69
RMSE:	81,67

Schwankungsbreite Werte	
Min. der beob.:	50,26
Max. der beob.:	83,23
Diff. Min/Max. der beob.:	32,97
Min. der berechn.:	-25,01
Max. der berechn.:	79,13
Diff. Min/Max. der berechn.:	104,14



21 822935

ProID: 6074420

GW-Horizont: 8

Geländehöhe: 100,95

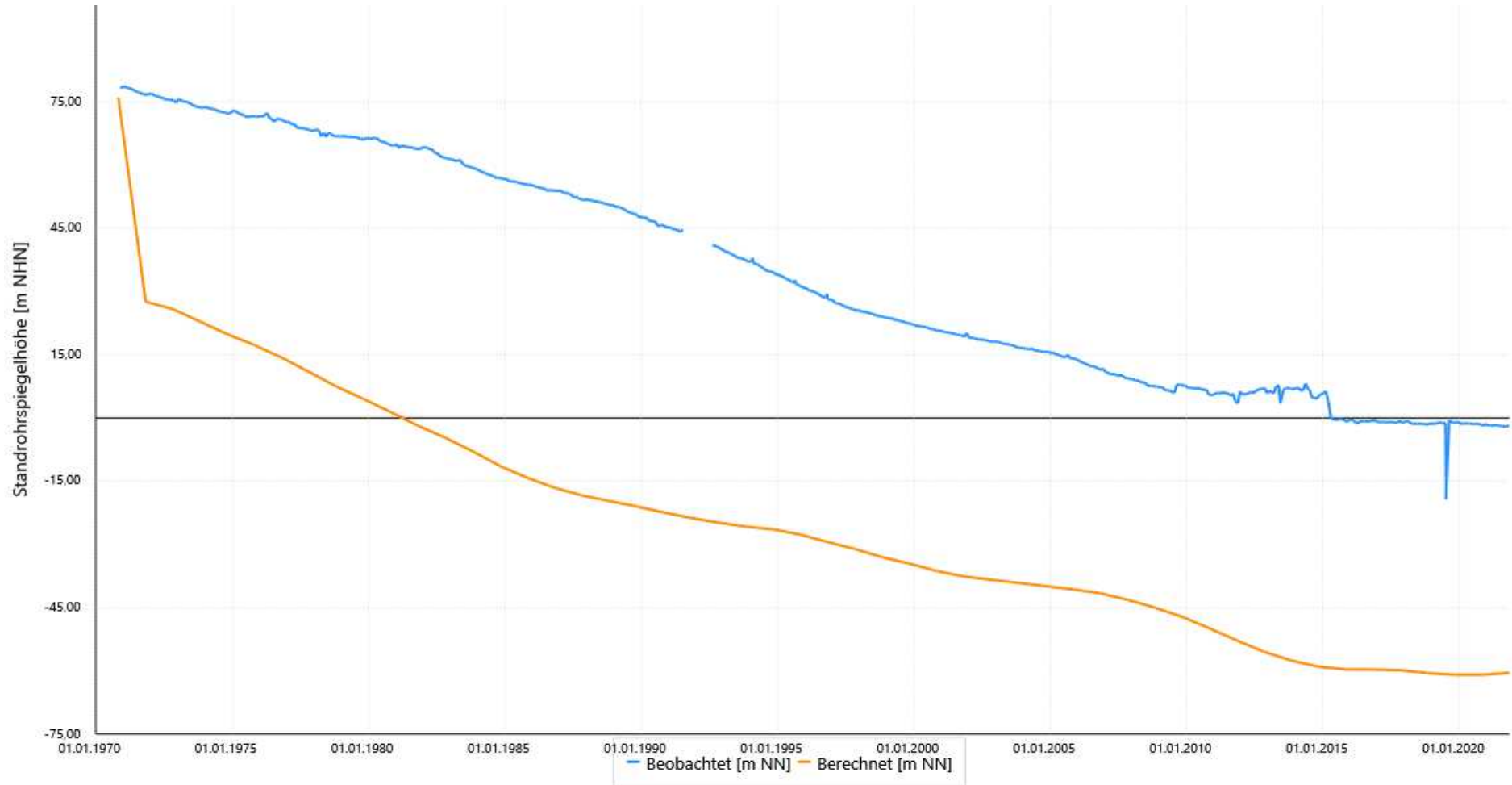
Kartierkennzeichen: 8

UK-Filter: -53,24

Modellleiter: 6

Mittlere Abw. berechn. Werte	
zu beob.:	58,49
zu beob. zum Zeitp. :	
Korrelationskoeff.:	0,95
RMSE:	59,28

Schwankungsbreite Werte	
Min. der beob.:	-2,15
Max. der beob.:	78,66
Diff. Min/Max. der beob.:	80,81
Min. der berechn.:	-60,95
Max. der berechn.:	76,02
Diff. Min/Max. der berechn.:	136,97



21 822941

ProID: 5542452

GW-Horizont: 9B

Geländehöhe: 114,10

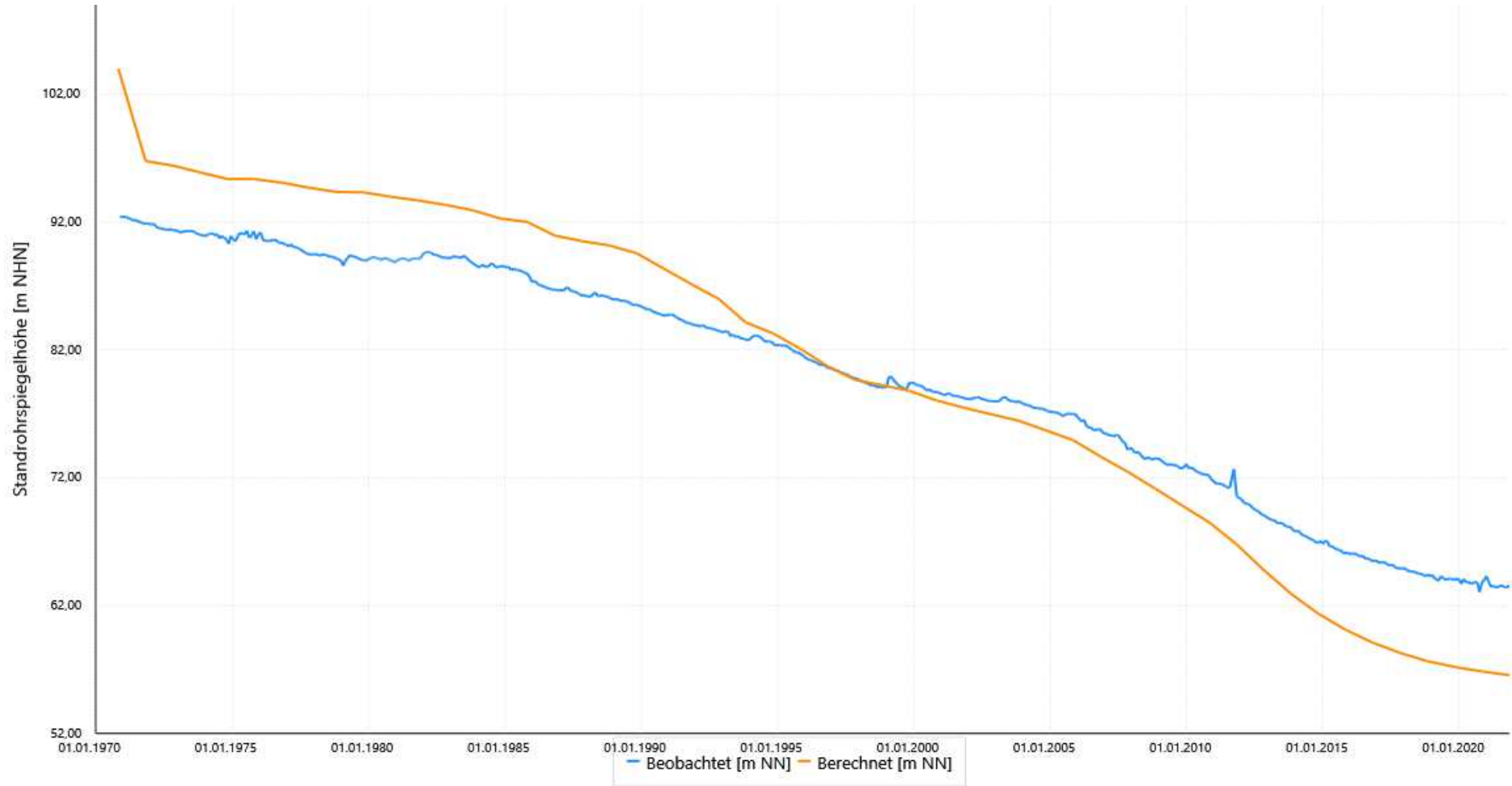
Kartierkennzeichen: 9B

UK-Filter: 22,88

Modelleiter: 5

Mittlere Abw. berechn. Werte	
zu beob.:	3,77
zu beob. zum Zeitp. :	
Korrelationskoeff.:	1,00
RMSE:	4,39

Schwankungsbreite Werte	
Min. der beob.:	63,29
Max. der beob.:	92,41
Diff. Min/Max. der beob.:	29,12
Min. der berechn.:	56,56
Max. der berechn.:	104,00
Diff. Min/Max. der berechn.:	47,44



21 822941

ProID: 5542451

GW-Horizont: 10

Geländehöhe: 114,10

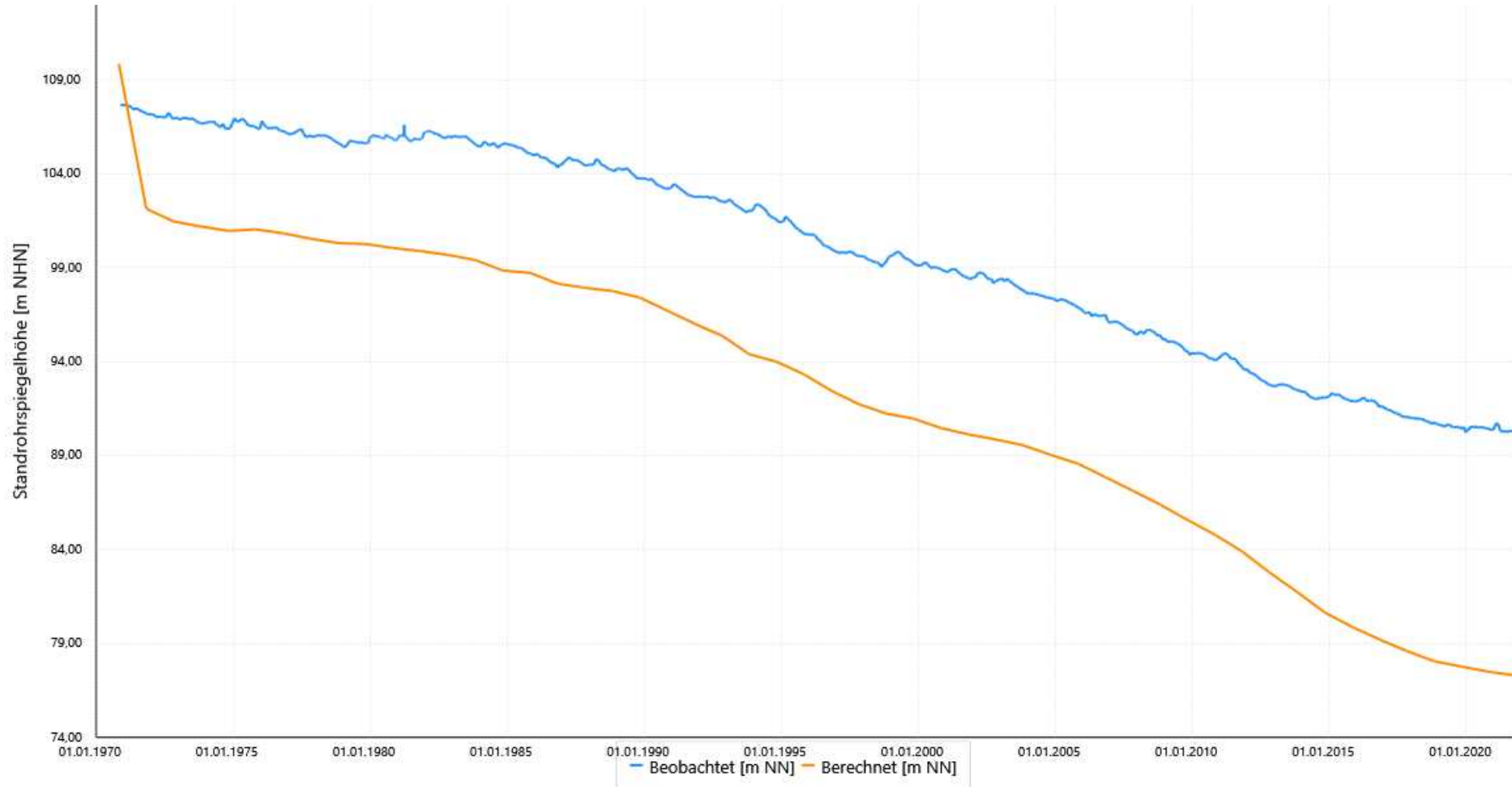
Kartierkennzeichen: 10

UK-Filter: 43,96

Modellleiter: 4

Mittlere Abw. berechn. Werte	
zu beob.:	7,96
zu beob. zum Zeitp. :	
Korrelationskoeff.:	0,99
RMSE:	8,32

Schwankungsbreite Werte	
Min. der beob.:	90,31
Max. der beob.:	107,69
Diff. Min/Max. der beob.:	17,38
Min. der berechn.:	77,29
Max. der berechn.:	109,87
Diff. Min/Max. der berechn.:	32,58



21 822941

ProID: 5542450

Mittlere Abw. berechn. Werte

zu beob.: 0,84

zu beob. zum Zeitp. :

Korrelationskoeff.: 0,51

RMSE: 0,99

Schwankungsbreite Werte

Min. der beob.: 110,58

Max. der beob.: 112,77

Diff. Min/Max. der beob.: 2,19

Min. der berechn.: 109,67

Max. der berechn.: 111,86

Diff. Min/Max. der berechn.: 2,19

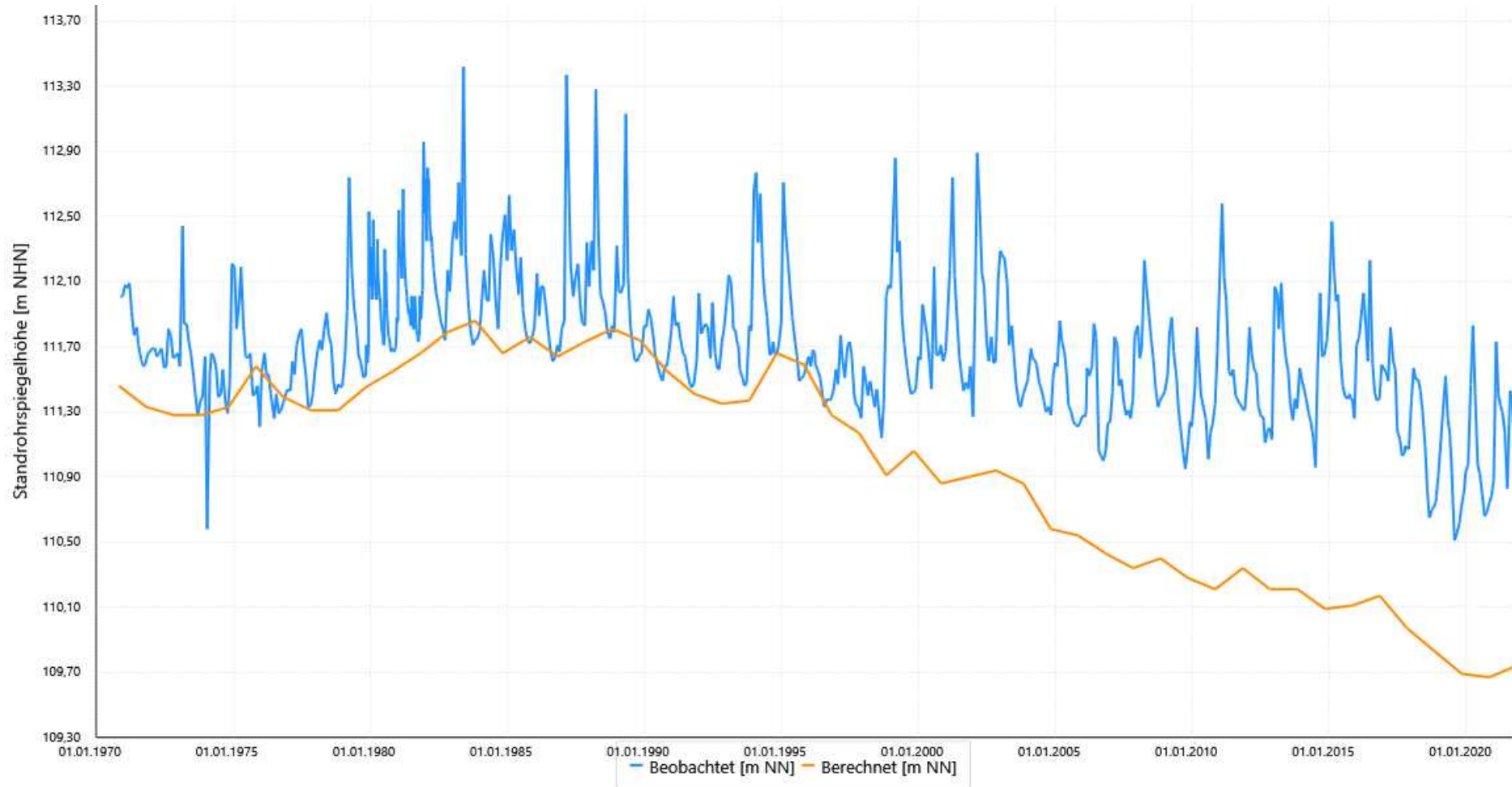
GW-Horizont: 14

Geländehöhe: 114,10

Kartierkennzeichen: 1

UK-Filter: 90,99

Modelleiter: 1



27 823074

ProID: 5610687

GW-Horizont: 6D

Geländehöhe: 71,50

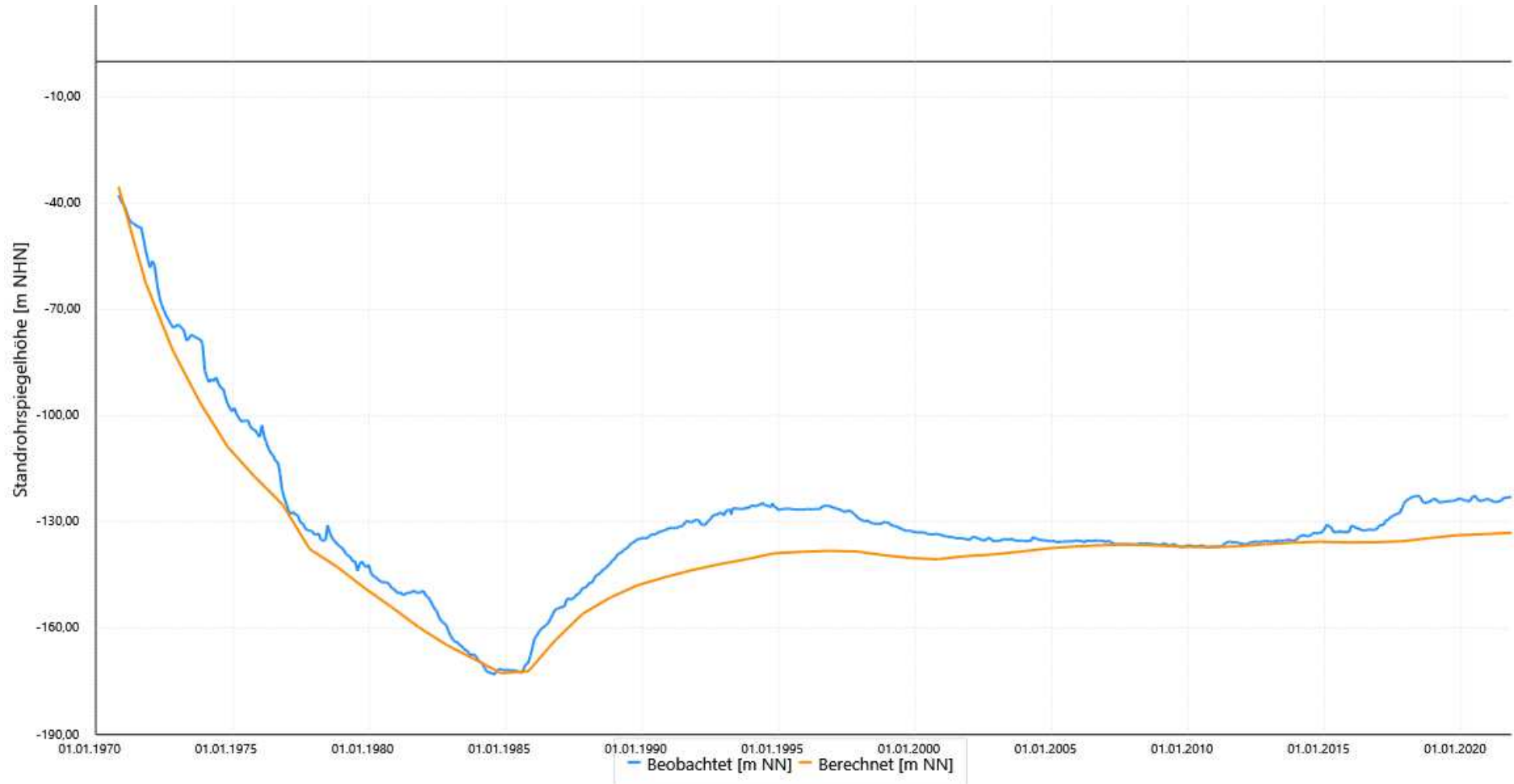
Kartierkennzeichen: 6D

UK-Filter: -313,56

Modellleiter: 9

Mittlere Abw. berechn. Werte	
zu beob.:	6,63
zu beob. zum Zeitp. :	
Korrelationskoeff.:	0,98
RMSE:	8,04

Schwankungsbreite Werte	
Min. der beob.:	-171,58
Max. der beob.:	-41,03
Diff. Min/Max. der beob.:	130,55
Min. der berechn.:	-172,65
Max. der berechn.:	-35,31
Diff. Min/Max. der berechn.:	137,34



21 823105

ProID: 6074376

GW-Horizont: 7A

Geländehöhe: 116,00

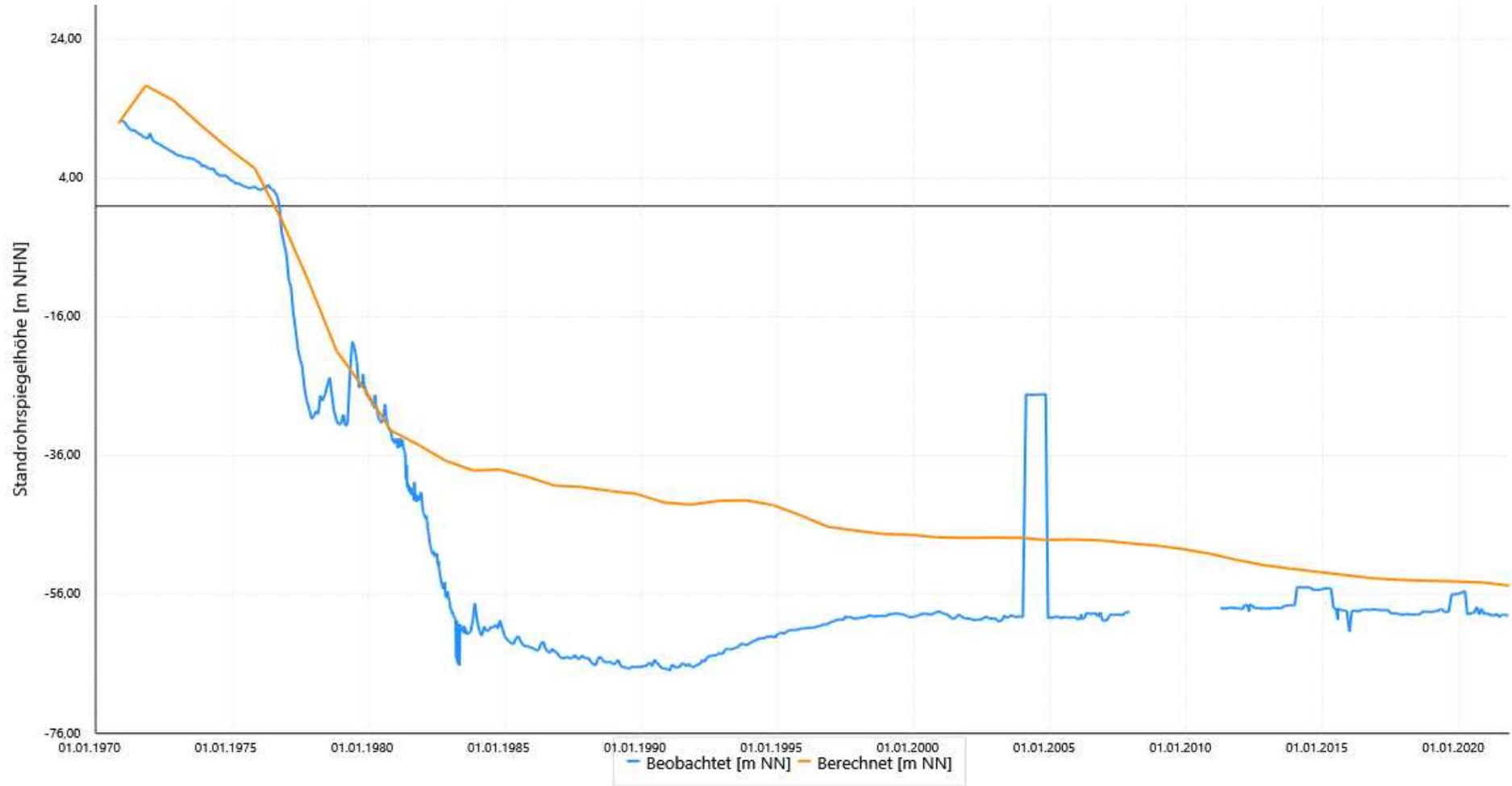
Kartierkennzeichen: 7A

UK-Filter: -89,79

Modellleiter: 8

Mittlere Abw. berechn. Werte	
zu beob.:	11,86
zu beob. zum Zeitp. :	
Korrelationskoeff.:	0,94
RMSE:	14,21

Schwankungsbreite Werte	
Min. der beob.:	-66,93
Max. der beob.:	12,10
Diff. Min/Max. der beob.:	79,03
Min. der berechn.:	-54,70
Max. der berechn.:	17,38
Diff. Min/Max. der berechn.:	72,08



27 823262

ProID: 5550370

GW-Horizont: 10

Geländehöhe: 71,70

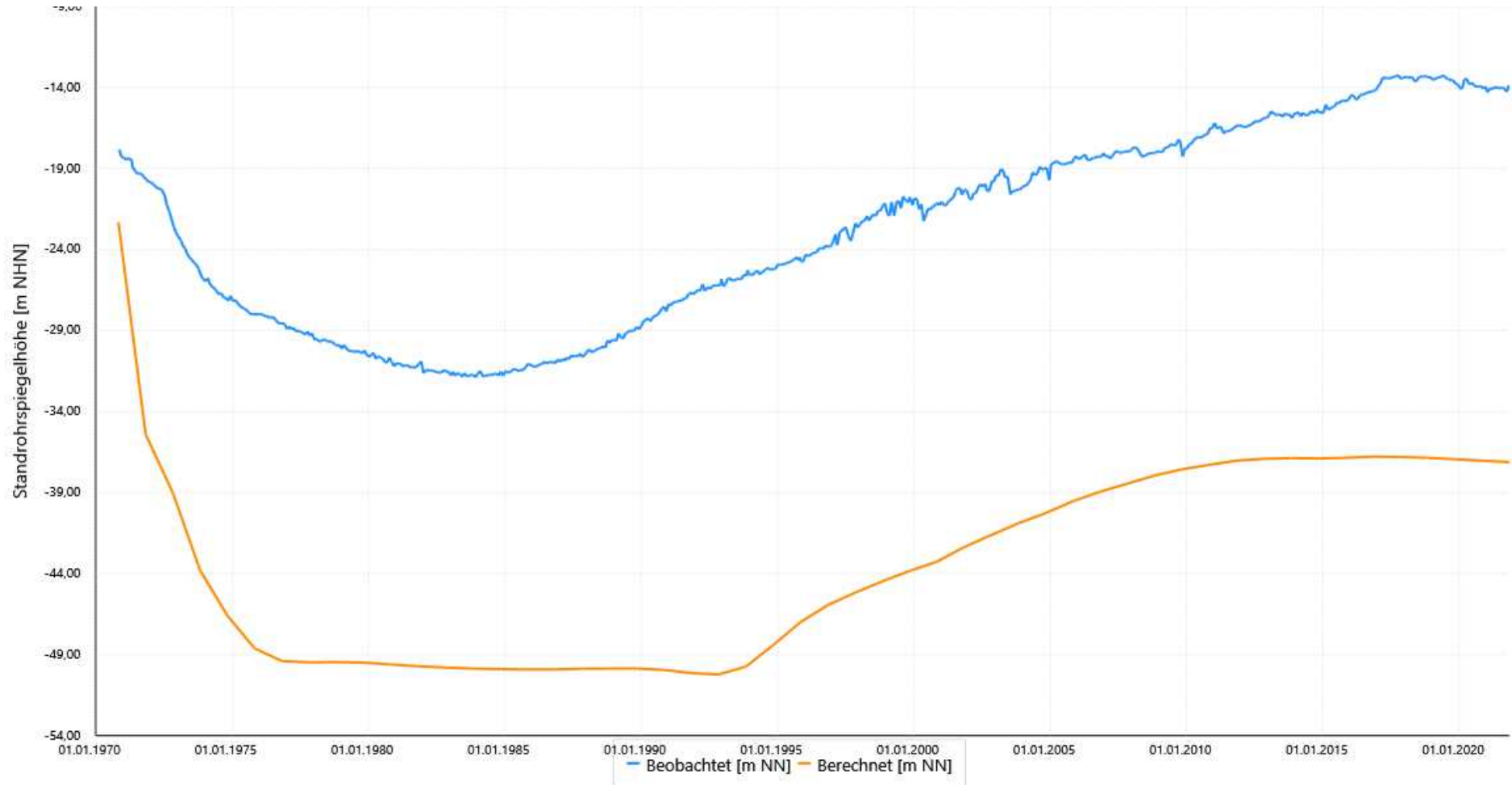
Kartierkennzeichen: 10

UK-Filter: -41,83

Modellleiter: 4

Mittlere Abw. berechn. Werte	
zu beob.:	20,58
zu beob. zum Zeitp. :	
Korrelationskoeff.:	0,88
RMSE:	20,81

Schwankungsbreite Werte	
Min. der beob.:	-31,78
Max. der beob.:	-13,35
Diff. Min/Max. der beob.:	18,43
Min. der berechn.:	-50,22
Max. der berechn.:	-22,29
Diff. Min/Max. der berechn.:	27,93



27 823592

ProID: 5548809

GW-Horizont: 12

Geländehöhe: 61,50

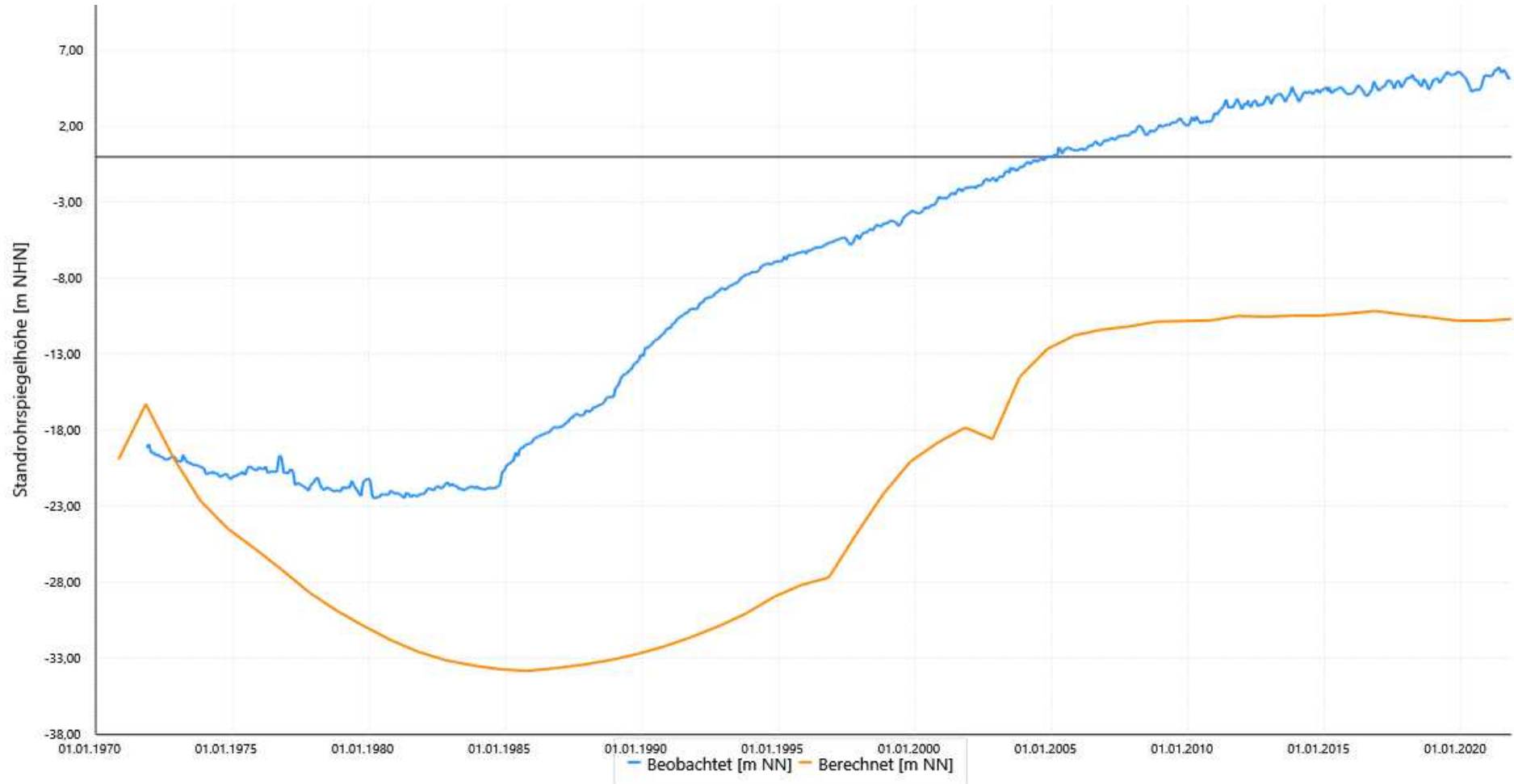
Kartierkennzeichen: 10

UK-Filter: -30,75

Modellleiter: 4

Mittlere Abw. berechn. Werte	
zu beob.:	13,98
zu beob. zum Zeitp. :	
Korrelationskoeff.:	0,84
RMSE:	14,96

Schwankungsbreite Werte	
Min. der beob.:	-22,14
Max. der beob.:	5,41
Diff. Min/Max. der beob.:	27,55
Min. der berechn.:	-33,81
Max. der berechn.:	-10,13
Diff. Min/Max. der berechn.:	23,68



27 823594

ProID: 5548811

GW-Horizont: 9B

Geländehöhe: 61,50

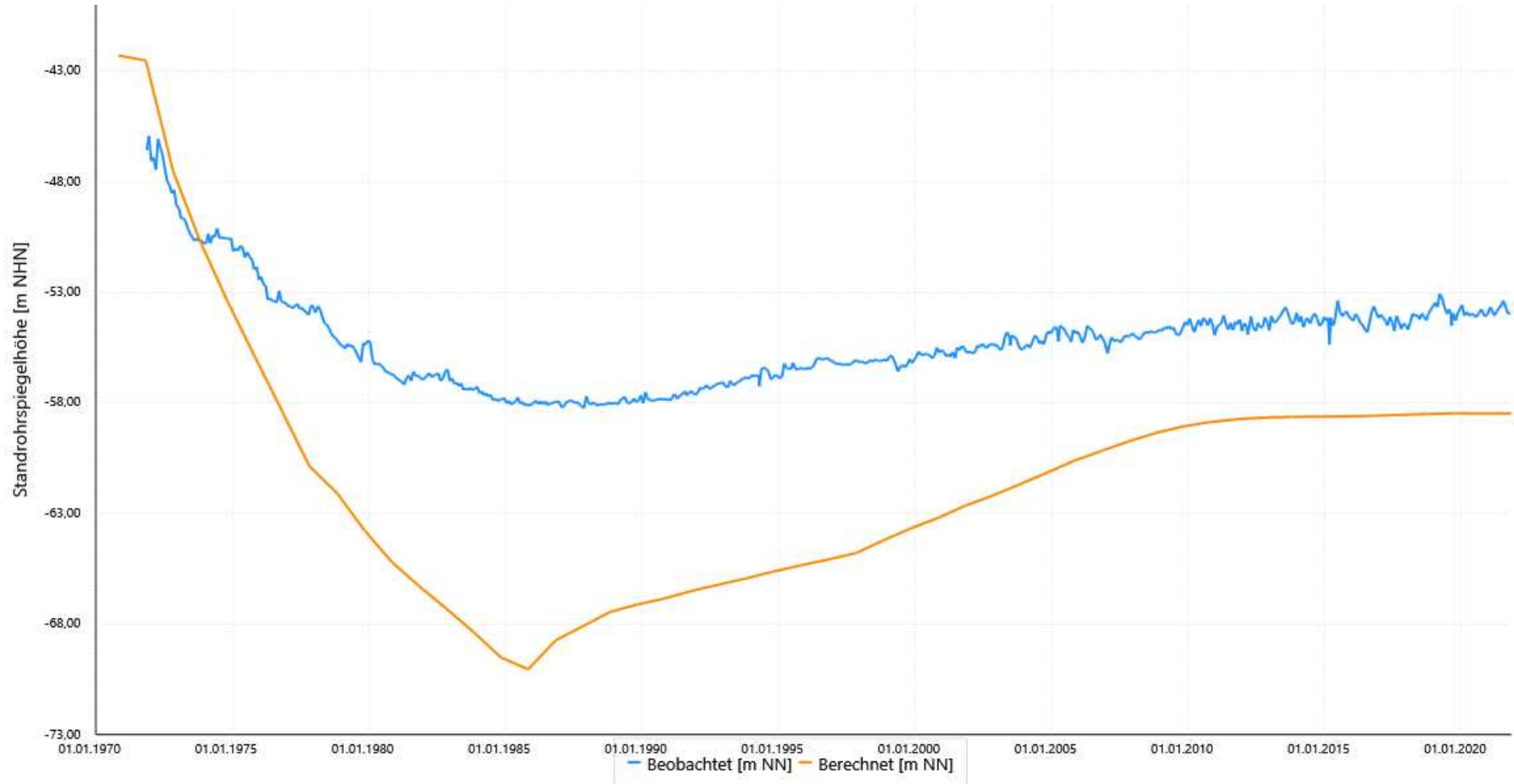
Kartierkennzeichen: 9B

UK-Filter: -82,85

Modellleiter: 5

Mittlere Abw. berechn. Werte	
zu beob.:	6,66
zu beob. zum Zeitp. :	
Korrelationskoeff.:	0,98
RMSE:	7,18

Schwankungsbreite Werte	
Min. der beob.:	-58,19
Max. der beob.:	-47,06
Diff. Min/Max. der beob.:	11,13
Min. der berechn.:	-70,05
Max. der berechn.:	-42,51
Diff. Min/Max. der berechn.:	27,54



27 823595

ProID: 5548812

GW-Horizont: 8

Geländehöhe: 61,50

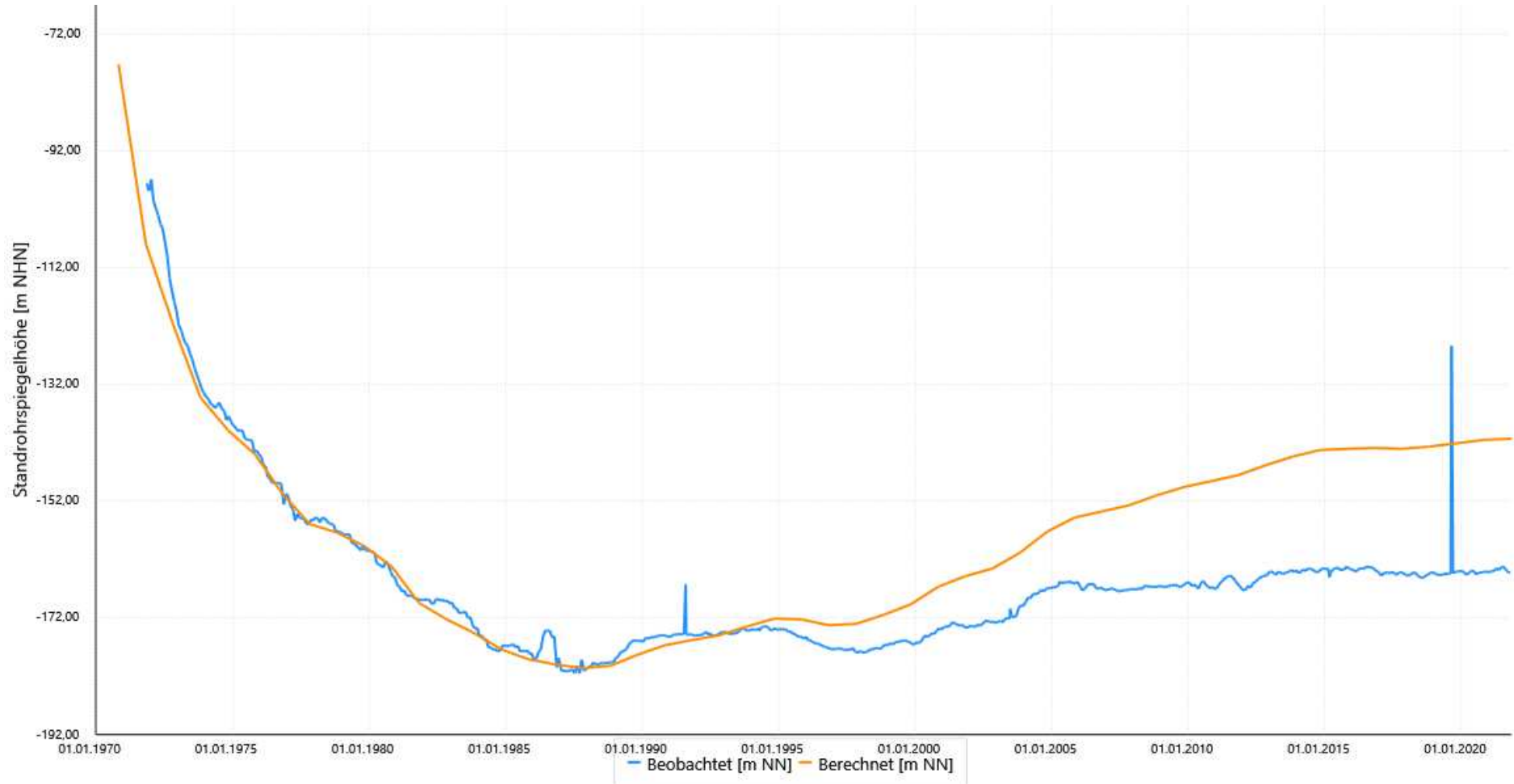
Kartierkennzeichen: 8

UK-Filter: -254,96

Modellleiter: 6

Mittlere Abw. berechn. Werte	
zu beob.:	8,26
zu beob. zum Zeitp. :	
Korrelationskoeff.:	0,84
RMSE:	11,67

Schwankungsbreite Werte	
Min. der beob.:	-181,10
Max. der beob.:	-96,90
Diff. Min/Max. der beob.:	84,20
Min. der berechn.:	-180,62
Max. der berechn.:	-107,93
Diff. Min/Max. der berechn.:	72,69



27 823596

ProID: 5548813

GW-Horizont: 7

Geländehöhe: 61,50

Kartierkennzeichen: 7

UK-Filter: -325,01

Modellleiter: 8

Mittlere Abw. berechn. Werte	
zu beob.:	16,66
zu beob. zum Zeitp. :	
Korrelationskoeff.:	0,47
RMSE:	22,23

Schwankungsbreite Werte	
Min. der beob.:	-174,44
Max. der beob.:	-100,43
Diff. Min/Max. der beob.:	74,01
Min. der berechn.:	-207,28
Max. der berechn.:	-117,74
Diff. Min/Max. der berechn.:	89,54



27 823601

ProID: 5548760

GW-Horizont: 9B

Geländehöhe: 64,00

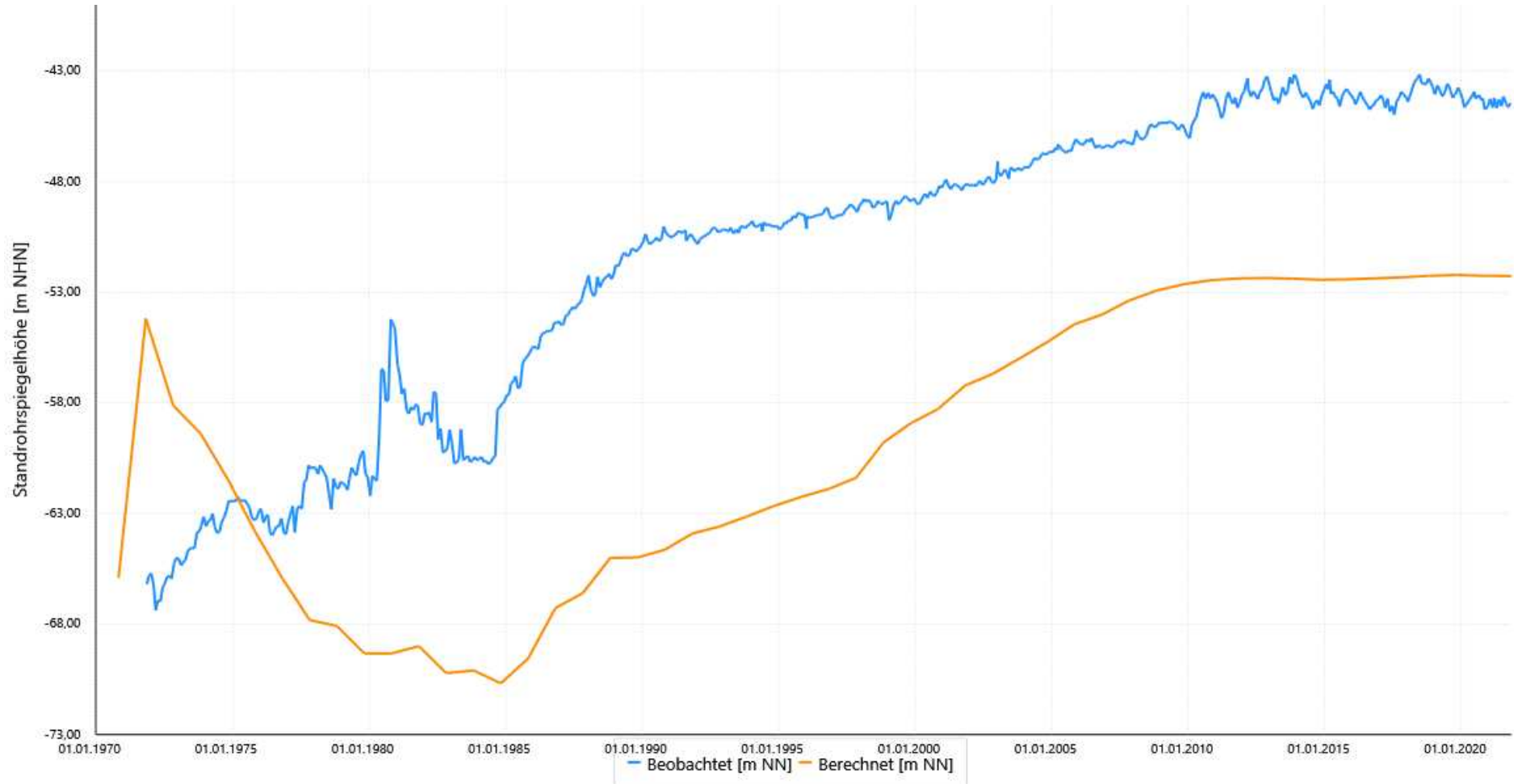
Kartierkennzeichen: 9B

UK-Filter: -96,02

Modellleiter: 5

Mittlere Abw. berechn. Werte	
zu beob.:	9,39
zu beob. zum Zeitp. :	
Korrelationskoeff.:	0,70
RMSE:	9,91

Schwankungsbreite Werte	
Min. der beob.:	-65,71
Max. der beob.:	-43,58
Diff. Min/Max. der beob.:	22,13
Min. der berechn.:	-70,68
Max. der berechn.:	-52,21
Diff. Min/Max. der berechn.:	18,47



27 823632

ProID: 5548624

GW-Horizont: 9B

Geländehöhe: 65,70

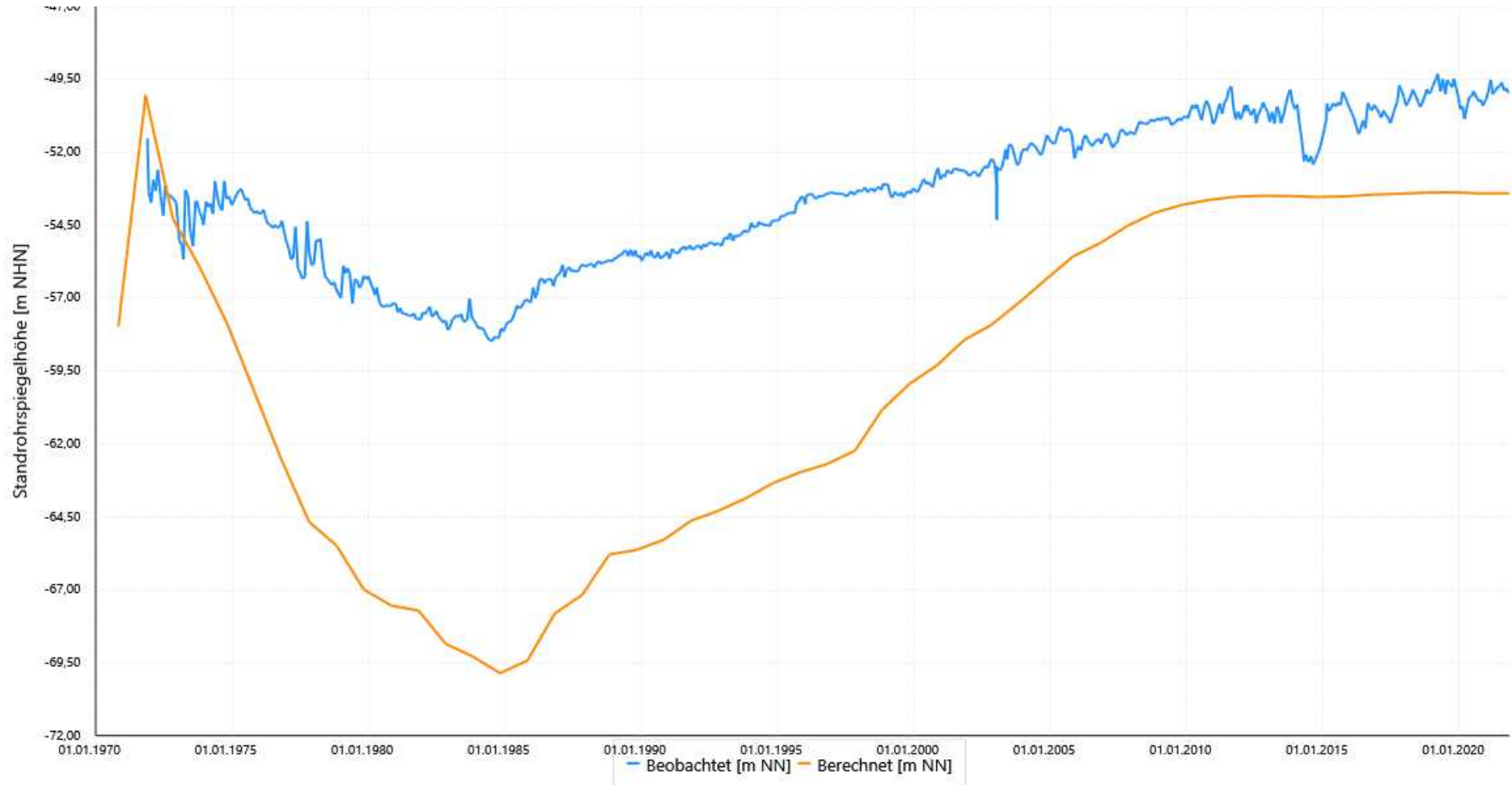
Kartierkennzeichen: 9B

UK-Filter: -101,29

Modellleiter: 5

Mittlere Abw. berechn. Werte	
zu beob.:	6,51
zu beob. zum Zeitp. :	
Korrelationskoeff.:	0,91
RMSE:	7,34

Schwankungsbreite Werte	
Min. der beob.:	-58,04
Max. der beob.:	-49,71
Diff. Min/Max. der beob.:	8,33
Min. der berechn.:	-69,86
Max. der berechn.:	-50,04
Diff. Min/Max. der berechn.:	19,82



27 823641

ProID: 5553952

GW-Horizont: 12

Geländehöhe: 62,40

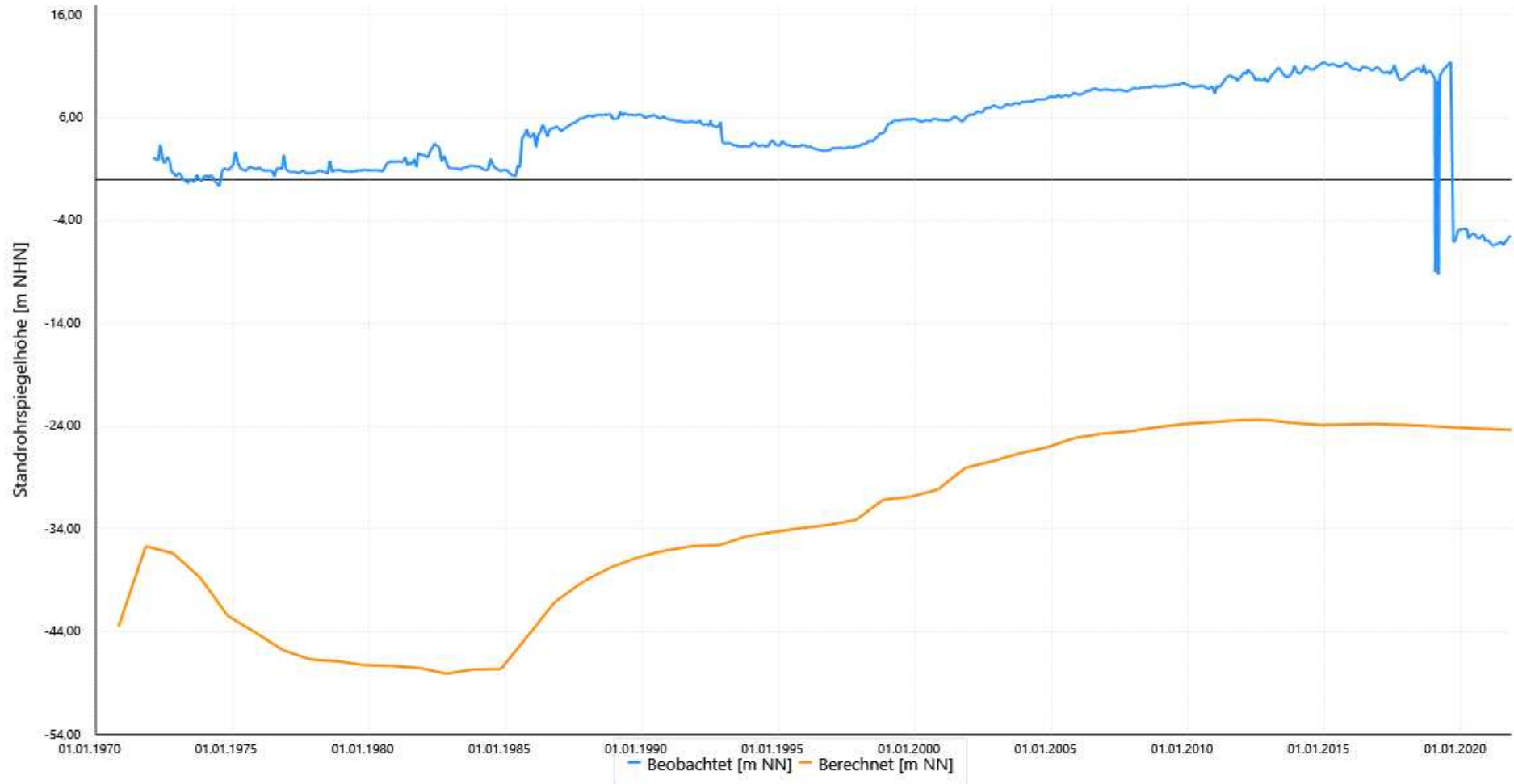
Kartierkennzeichen: 10

UK-Filter: -46,98

Modelleiter: 4

Mittlere Abw. berechn. Werte	
zu beob.:	37,59
zu beob. zum Zeitp. :	
Korrelationskoeff.:	0,29
RMSE:	38,63

Schwankungsbreite Werte	
Min. der beob.:	-17,80
Max. der beob.:	11,27
Diff. Min/Max. der beob.:	29,07
Min. der berechn.:	-48,07
Max. der berechn.:	-23,38
Diff. Min/Max. der berechn.:	24,69



27 823642

ProID: 5553953

GW-Horizont: 9B

Geländehöhe: 62,40

Kartierkennzeichen: 9B

UK-Filter: -120,03

Modellleiter: 5

Mittlere Abw. berechn. Werte

zu beob.: 11,72

zu beob. zum Zeitp. :

Korrelationskoeff.: 0,70

RMSE: 14,84

Schwankungsbreite Werte

Min. der beob.: -69,69

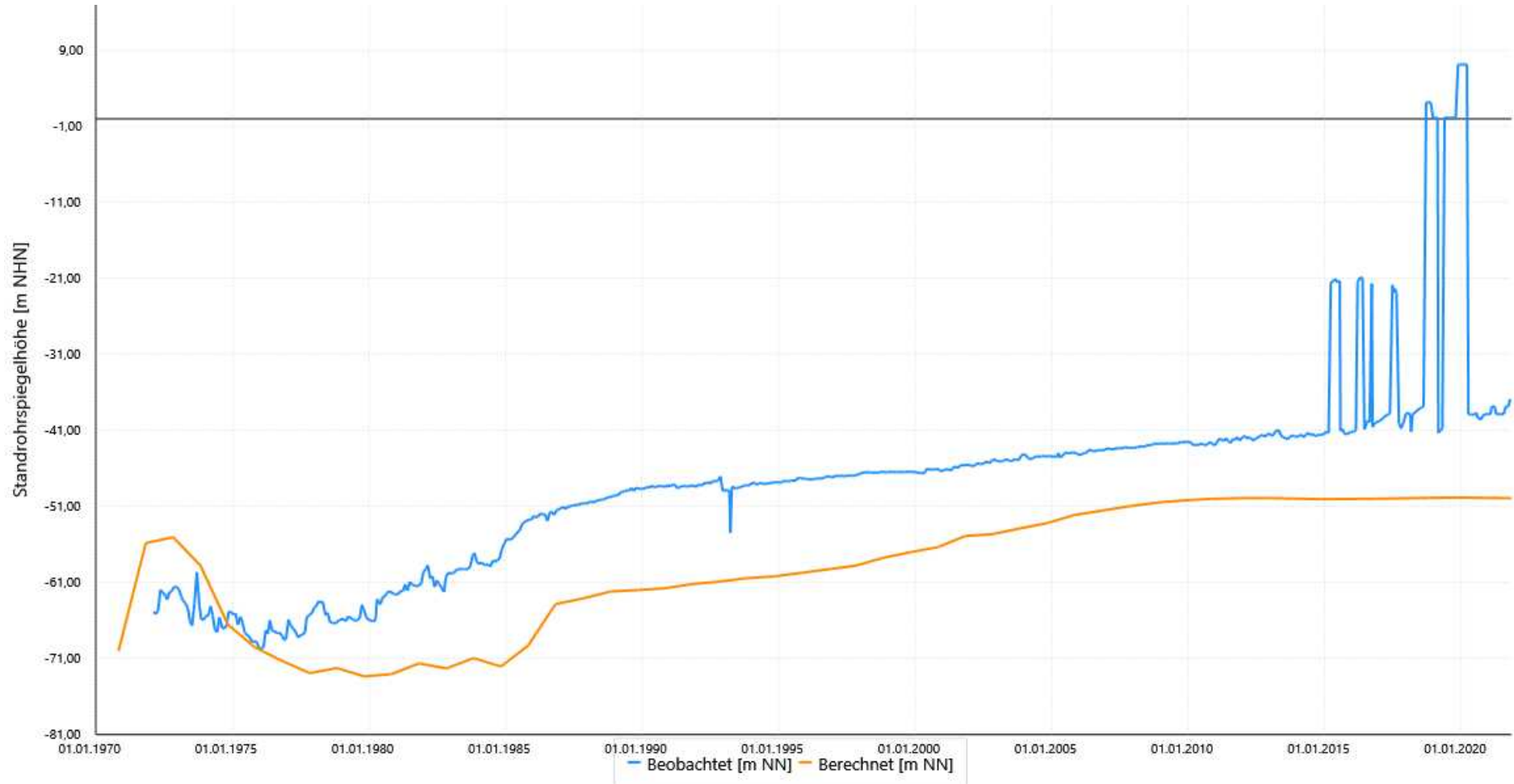
Max. der beob.: 7,15

Diff. Min/Max. der beob.: 76,84

Min. der berechn.: -73,35

Max. der berechn.: -49,82

Diff. Min/Max. der berechn.: 23,53



27 823652

ProID: 5610867

GW-Horizont: 8

Geländehöhe: 85,30

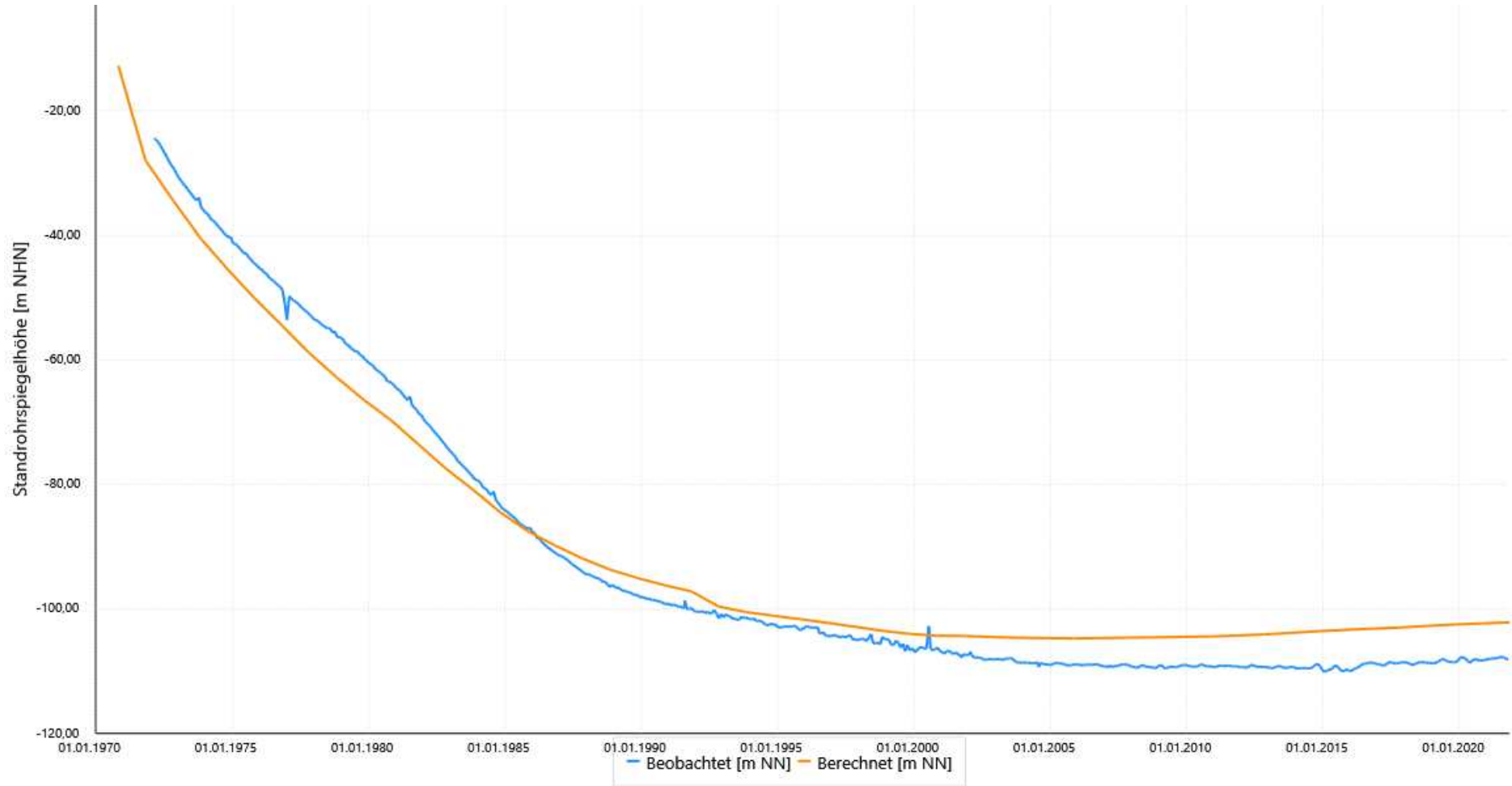
Kartierkennzeichen: 8

UK-Filter: -162,78

Modelleiter: 8

Mittlere Abw. berechn. Werte	
zu beob.:	3,74
zu beob. zum Zeitp. :	
Korrelationskoeff.:	1,00
RMSE:	4,12

Schwankungsbreite Werte	
Min. der beob.:	-110,14
Max. der beob.:	-30,71
Diff. Min/Max. der beob.:	79,43
Min. der berechn.:	-104,73
Max. der berechn.:	-34,36
Diff. Min/Max. der berechn.:	70,37



27 823661

ProID: 5610870

GW-Horizont: 7

Geländehöhe: 96,30

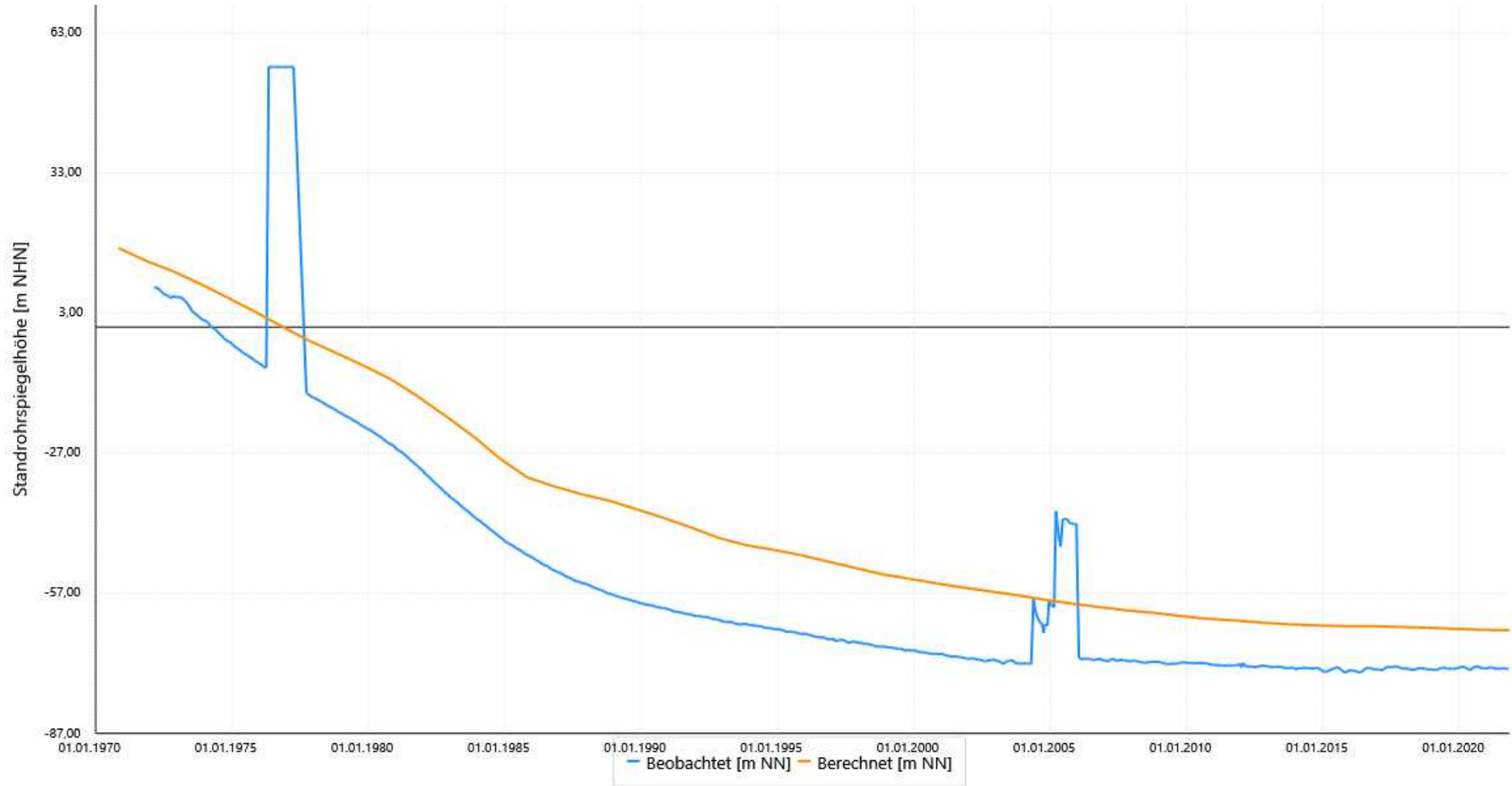
Kartierkennzeichen: 8

UK-Filter: -172,59

Modellleiter: 8

Mittlere Abw. berechn. Werte	
zu beob.:	14,07
zu beob. zum Zeitp. :	
Korrelationskoeff.:	0,93
RMSE:	15,86

Schwankungsbreite Werte	
Min. der beob.:	-73,83
Max. der beob.:	55,71
Diff. Min/Max. der beob.:	129,54
Min. der berechn.:	-64,89
Max. der berechn.:	11,97
Diff. Min/Max. der berechn.:	76,86



27 823742

ProID: 5552398

GW-Horizont: 8

Geländehöhe: 62,30

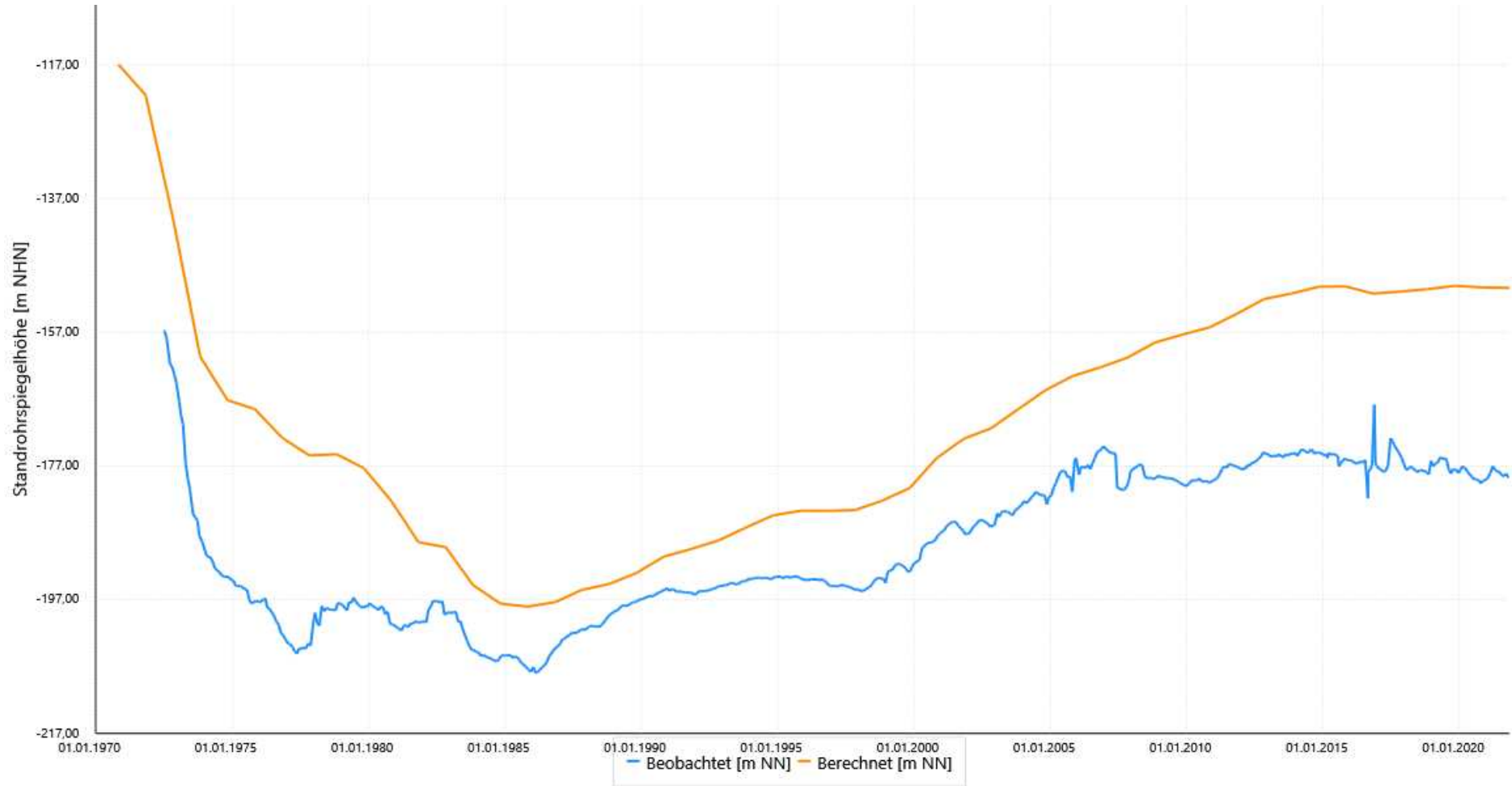
Kartierkennzeichen: 8

UK-Filter: -211,82

Modellleiter: 6

Mittlere Abw. berechn. Werte	
zu beob.:	17,03
zu beob. zum Zeitp. :	
Korrelationskoeff.:	0,91
RMSE:	18,93

Schwankungsbreite Werte	
Min. der beob.:	-207,07
Max. der beob.:	-167,47
Diff. Min/Max. der beob.:	39,60
Min. der berechn.:	-198,03
Max. der berechn.:	-139,91
Diff. Min/Max. der berechn.:	58,12



27 823743

ProID: 5552399

GW-Horizont: 7

Geländehöhe: 62,30

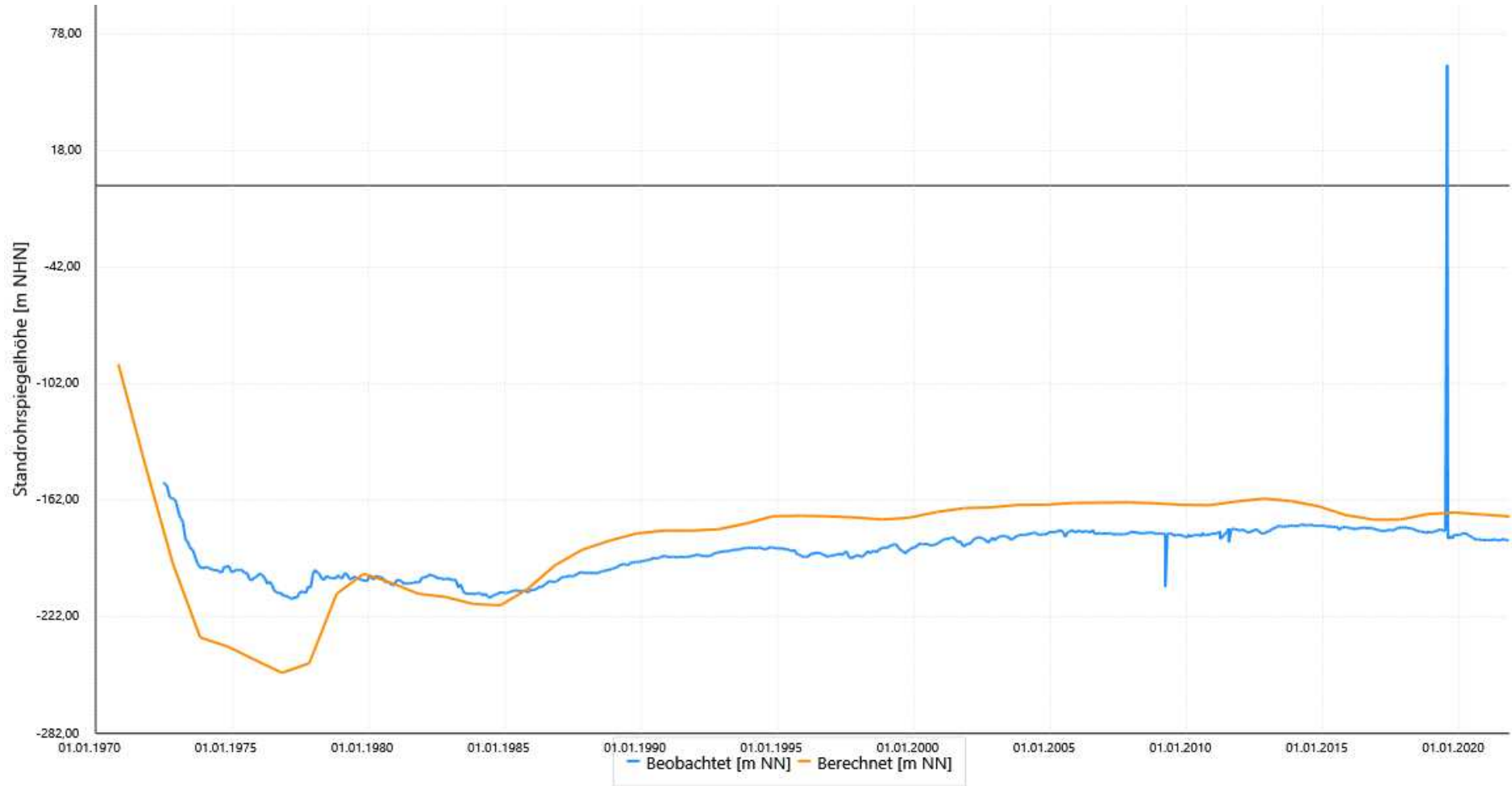
Kartierkennzeichen: 7

UK-Filter: -308,87

Modellleiter: 8

Mittlere Abw. berechn. Werte	
zu beob.:	15,27
zu beob. zum Zeitp. :	
Korrelationskoeff.:	0,79
RMSE:	18,30

Schwankungsbreite Werte	
Min. der beob.:	-211,67
Max. der beob.:	-169,62
Diff. Min/Max. der beob.:	42,05
Min. der berechn.:	-250,81
Max. der berechn.:	-161,13
Diff. Min/Max. der berechn.:	89,68



27 823811

ProID: 6074310

GW-Horizont: 9B

Geländehöhe: 81,50

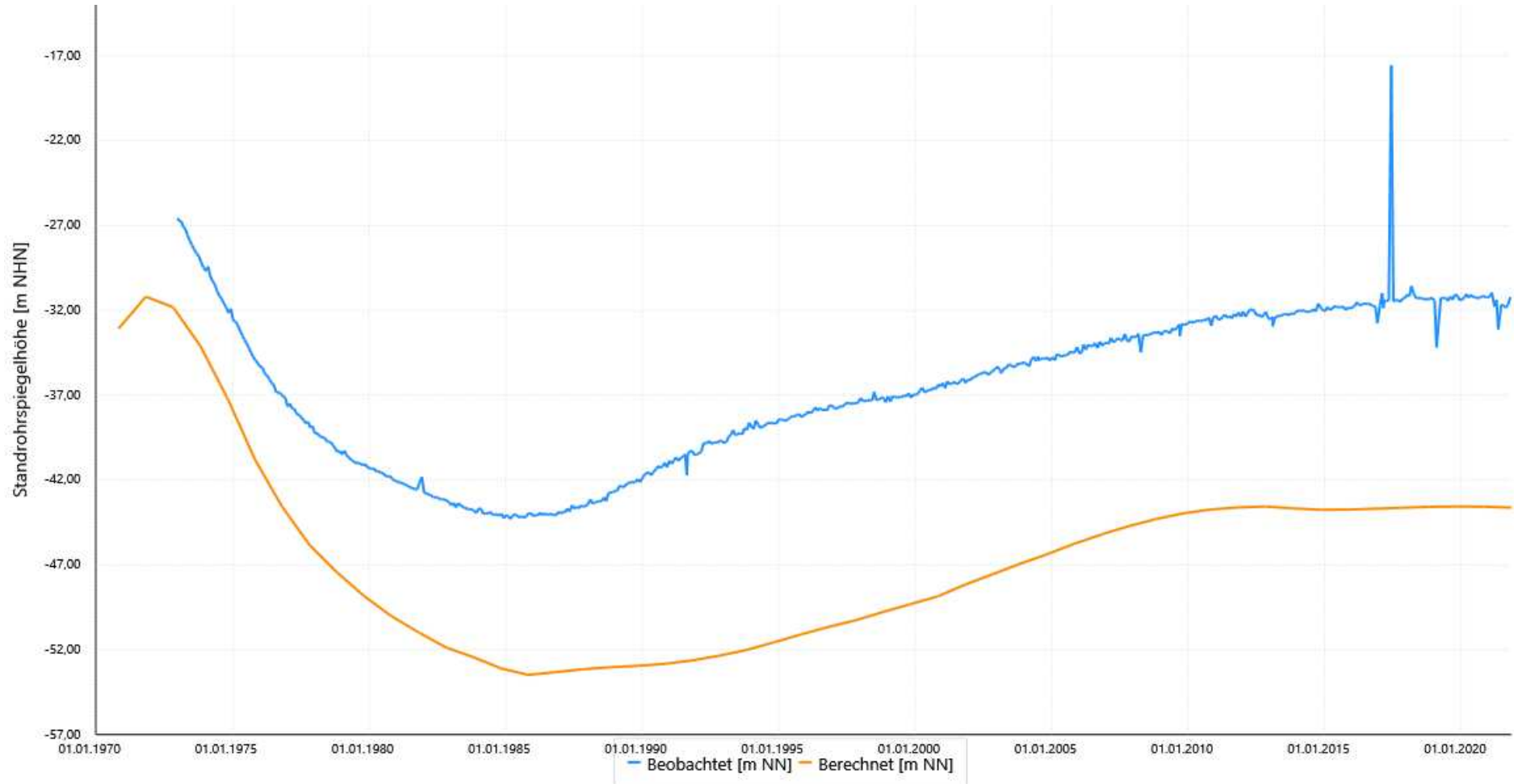
Kartierkennzeichen: 9B

UK-Filter: -52,57

Modelleiter: 5

Mittlere Abw. berechn. Werte	
zu beob.:	10,48
zu beob. zum Zeitp. :	
Korrelationskoeff.:	0,87
RMSE:	10,76

Schwankungsbreite Werte	
Min. der beob.:	-44,13
Max. der beob.:	-26,72
Diff. Min/Max. der beob.:	17,41
Min. der berechn.:	-53,48
Max. der berechn.:	-31,82
Diff. Min/Max. der berechn.:	21,66



21 823822

ProID: 5610914

GW-Horizont: 9B

Geländehöhe: 96,60

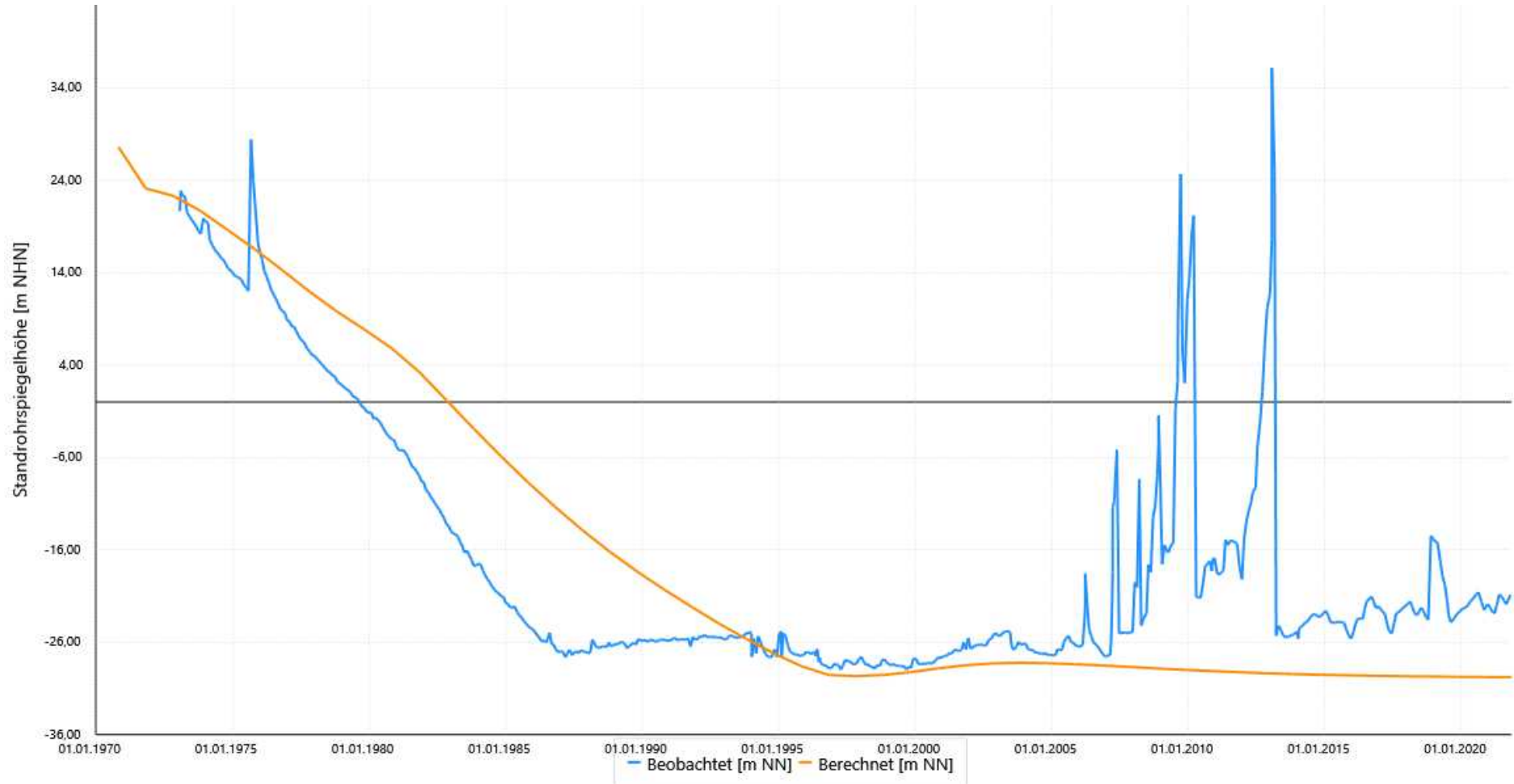
Kartierkennzeichen: 9B

UK-Filter: -30,57

Modellleiter: 5

Mittlere Abw. berechn. Werte	
zu beob.:	8,47
zu beob. zum Zeitp. :	
Korrelationskoeff.:	0,66
RMSE:	13,64

Schwankungsbreite Werte	
Min. der beob.:	-28,37
Max. der beob.:	36,15
Diff. Min/Max. der beob.:	64,52
Min. der berechn.:	-29,78
Max. der berechn.:	22,33
Diff. Min/Max. der berechn.:	52,11



21 823823

ProID: 5610915

GW-Horizont: 8

Geländehöhe: 96,60

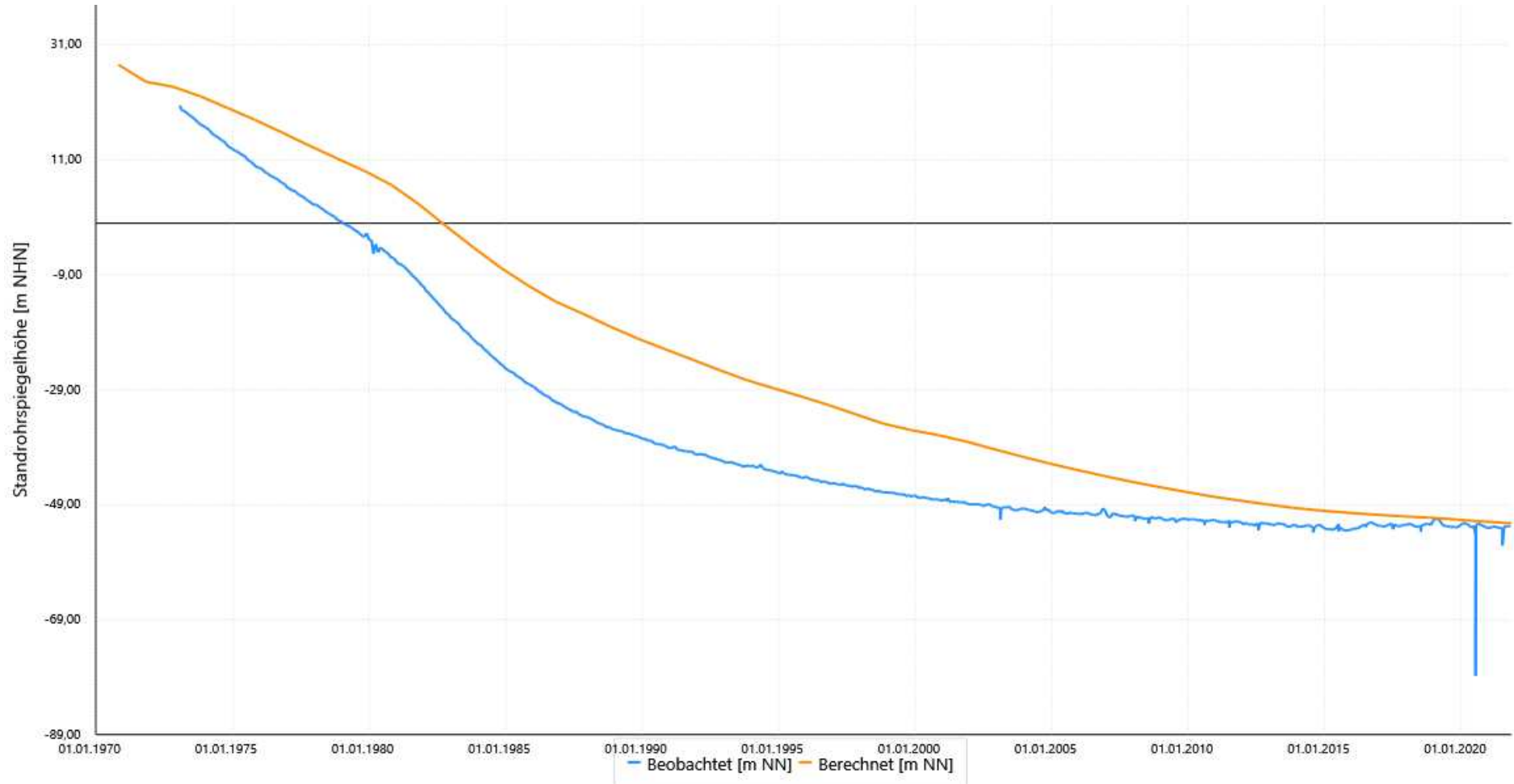
Kartierkennzeichen: 8

UK-Filter: -115,66

Modellleiter: 7

Mittlere Abw. berechn. Werte	
zu beob.:	9,75
zu beob. zum Zeitp. :	
Korrelationskoeff.:	0,97
RMSE:	11,26

Schwankungsbreite Werte	
Min. der beob.:	-53,22
Max. der beob.:	20,49
Diff. Min/Max. der beob.:	73,71
Min. der berechn.:	-52,23
Max. der berechn.:	23,74
Diff. Min/Max. der berechn.:	75,97



21 823841

ProID: 5610921

GW-Horizont: 8

Geländehöhe: 85,70

Kartierkennzeichen: 8

UK-Filter: -46,57

Modellleiter: 6

Mittlere Abw. berechn. Werte

zu beob.: 6,02

zu beob. zum Zeitp. :

Korrelationskoeff.: 0,98

RMSE: 7,19

Schwankungsbreite Werte

Min. der beob.: -27,50

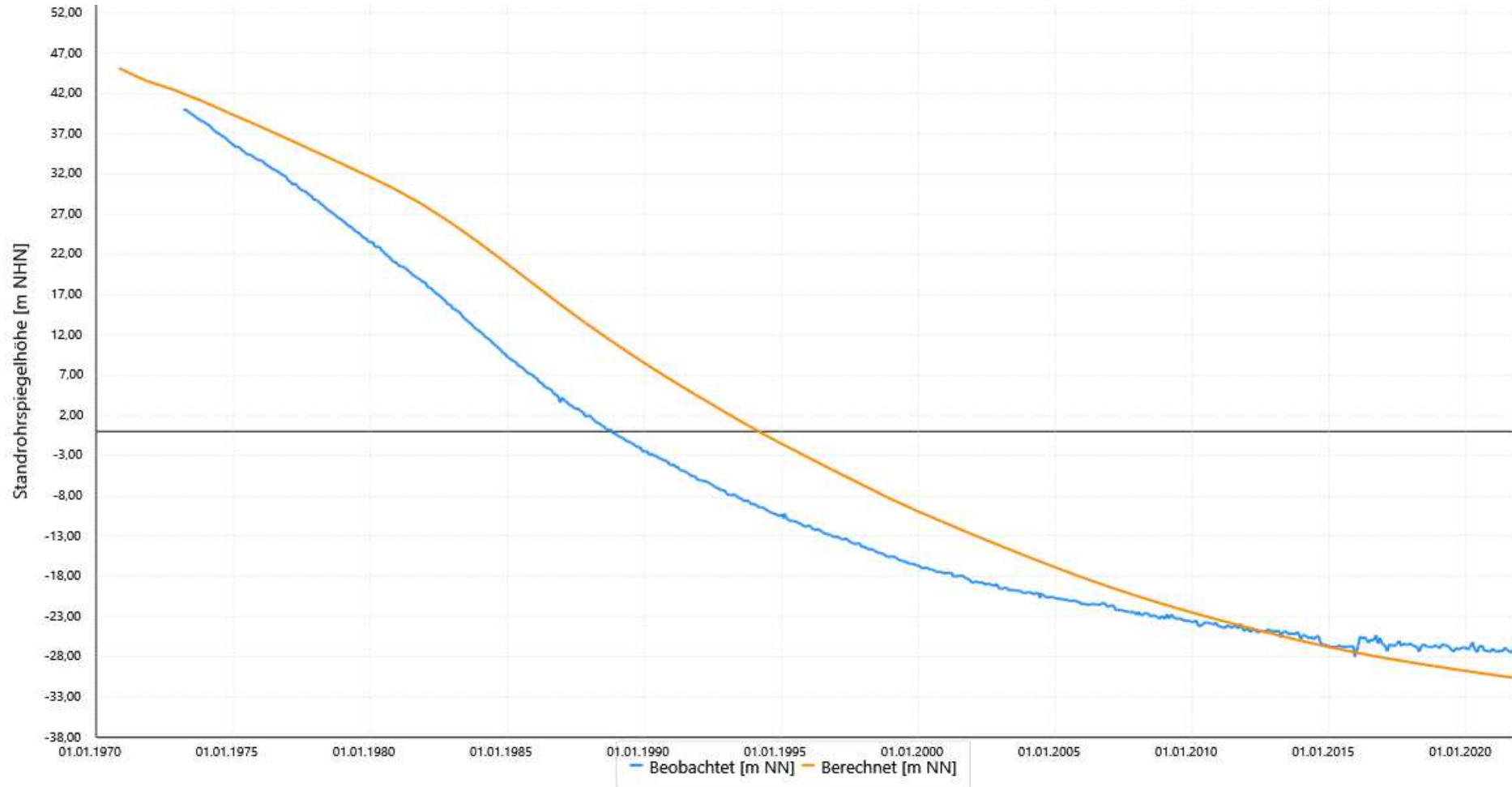
Max. der beob.: 38,21

Diff. Min/Max. der beob.: 65,71

Min. der berechn.: -30,64

Max. der berechn.: 41,11

Diff. Min/Max. der berechn.: 71,75



21 823842

ProID: 5610922

GW-Horizont: 7

Geländehöhe: 85,70

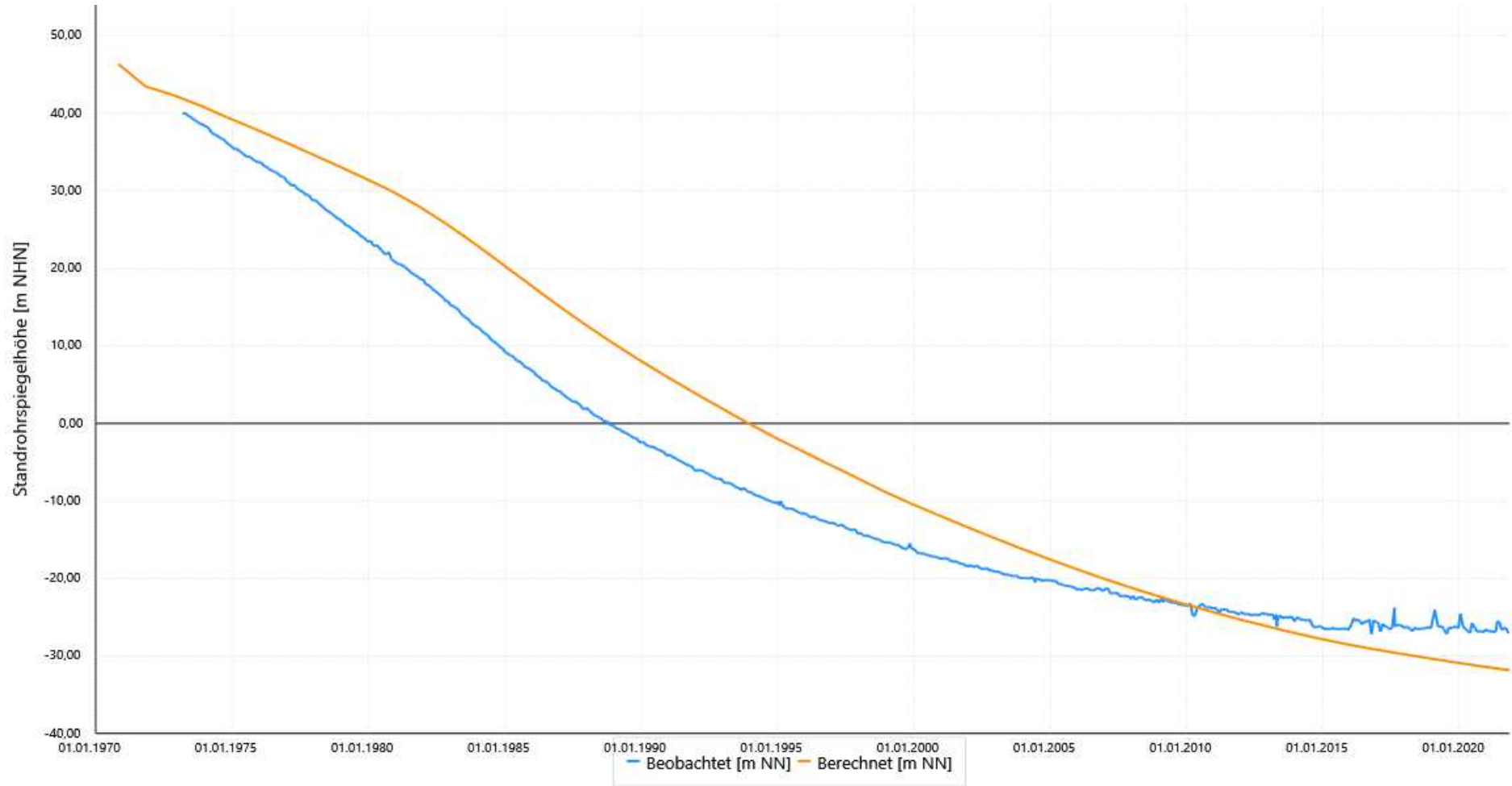
Kartierkennzeichen: 7

UK-Filter: -95,61

Modellleiter: 8

Mittlere Abw. berechn. Werte	
zu beob.:	5,95
zu beob. zum Zeitp. :	
Korrelationskoeff.:	0,98
RMSE:	6,93

Schwankungsbreite Werte	
Min. der beob.:	-26,93
Max. der beob.:	38,33
Diff. Min/Max. der beob.:	65,26
Min. der berechn.:	-31,85
Max. der berechn.:	41,02
Diff. Min/Max. der berechn.:	72,87



21 823843

ProID: 5610923

GW-Horizont: 6D

Geländehöhe: 85,70

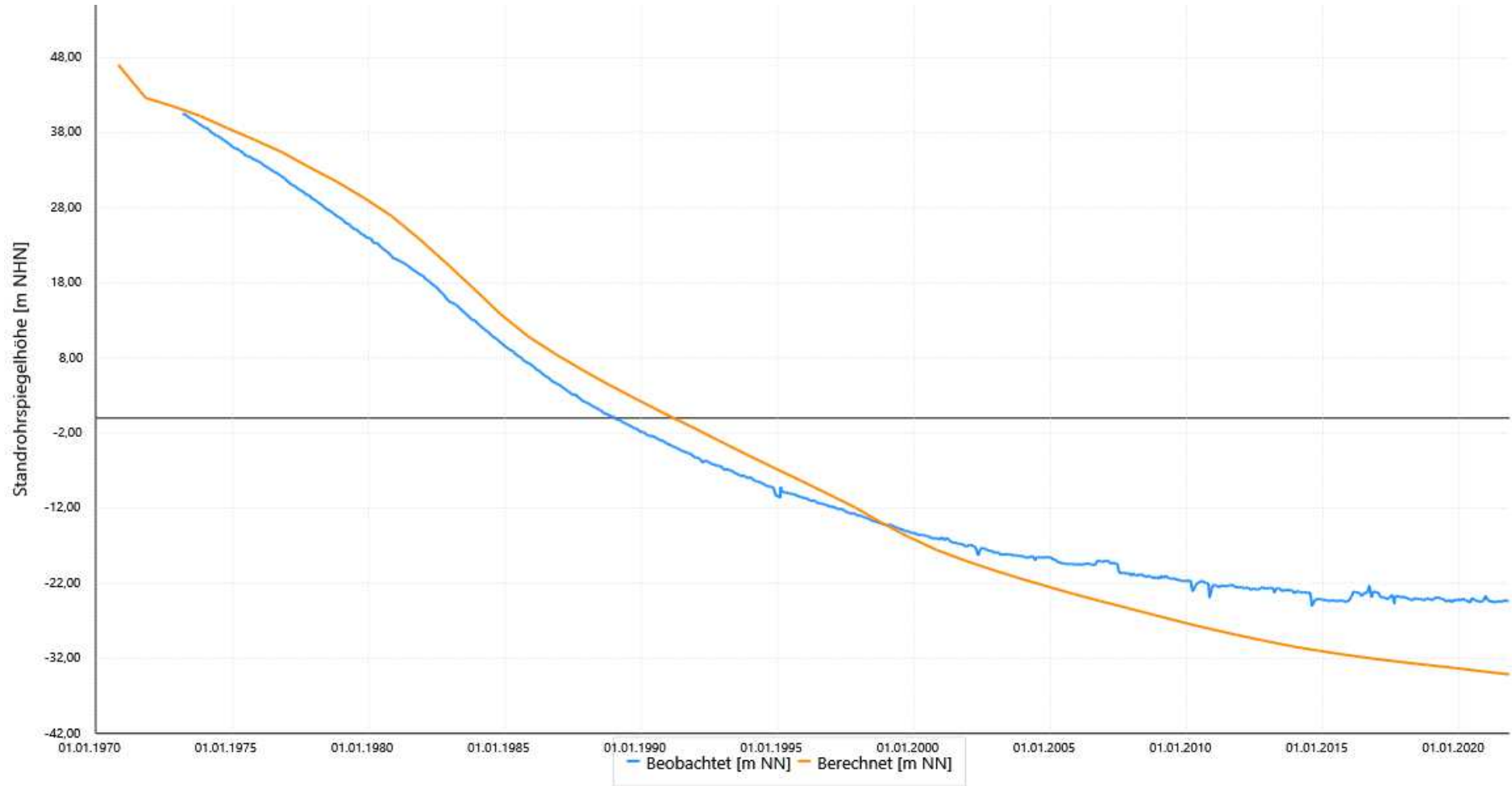
Kartierkennzeichen: 6D

UK-Filter: -159,68

Modellleiter: 9

Mittlere Abw. berechn. Werte	
zu beob.:	4,67
zu beob. zum Zeitp. :	
Korrelationskoeff.:	0,99
RMSE:	5,21

Schwankungsbreite Werte	
Min. der beob.:	-24,66
Max. der beob.:	38,65
Diff. Min/Max. der beob.:	63,31
Min. der berechn.:	-34,14
Max. der berechn.:	40,21
Diff. Min/Max. der berechn.:	74,35



21 823844

ProID: 5610924

GW-Horizont: 4

Geländehöhe: 85,70

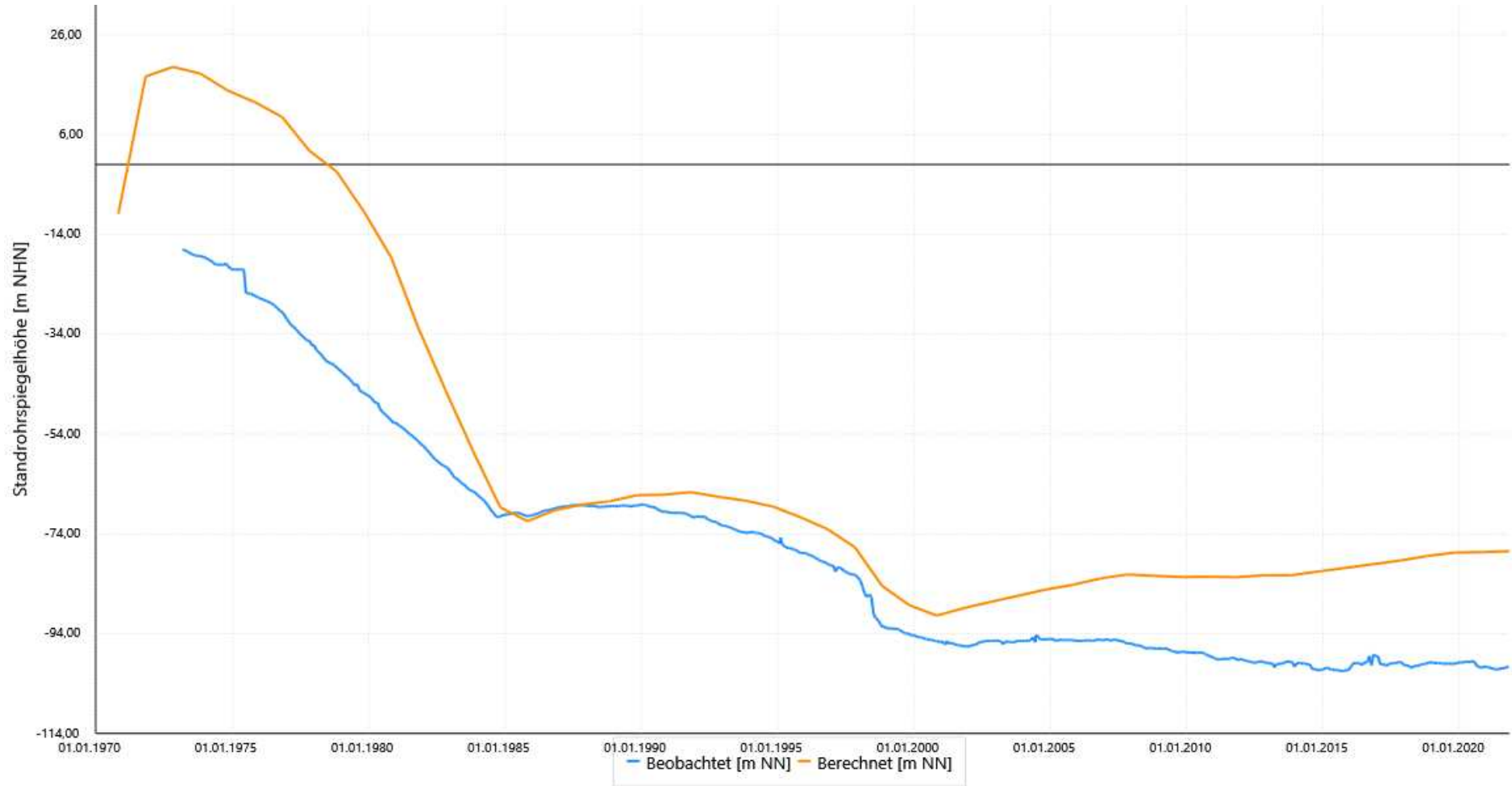
Kartierkennzeichen: 09

UK-Filter: -274,74

Modellleiter: 11

Mittlere Abw. berechn. Werte	
zu beob.:	15,57
zu beob. zum Zeitp. :	
Korrelationskoeff.:	0,94
RMSE:	19,55

Schwankungsbreite Werte	
Min. der beob.:	-101,11
Max. der beob.:	-18,70
Diff. Min/Max. der beob.:	82,41
Min. der berechn.:	-90,38
Max. der berechn.:	18,24
Diff. Min/Max. der berechn.:	108,62



21 823852

ProID: 5610926

GW-Horizont: 6D

Geländehöhe: 108,90

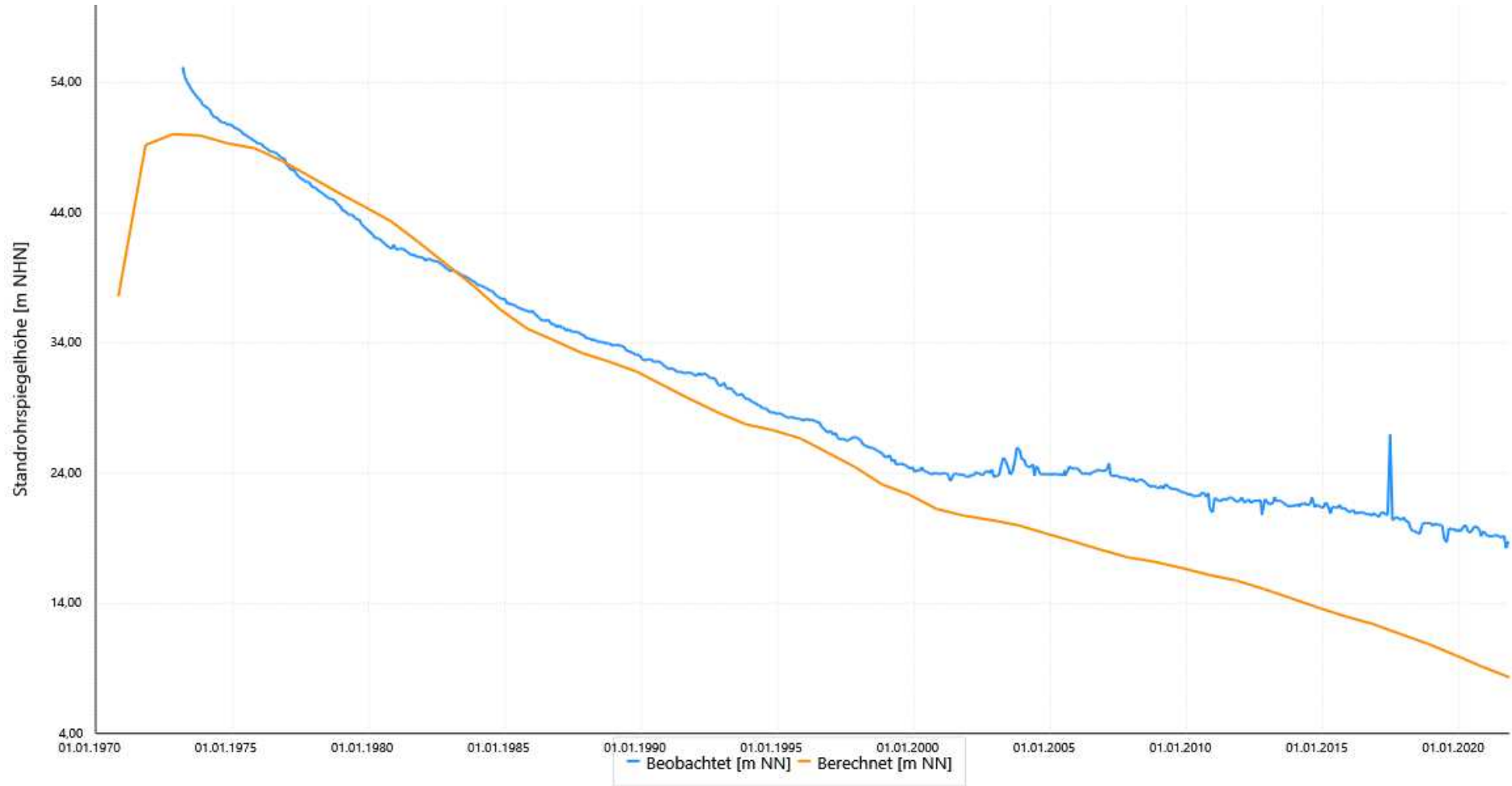
Kartierkennzeichen: 6D

UK-Filter: -14,29

Modellleiter: 9

Mittlere Abw. berechn. Werte	
zu beob.:	3,69
zu beob. zum Zeitp. :	
Korrelationskoeff.:	0,99
RMSE:	4,75

Schwankungsbreite Werte	
Min. der beob.:	17,91
Max. der beob.:	52,22
Diff. Min/Max. der beob.:	34,31
Min. der berechn.:	8,31
Max. der berechn.:	49,96
Diff. Min/Max. der berechn.:	41,65



21 823853

ProID: 5610927

GW-Horizont: 6B

Geländehöhe: 108,90

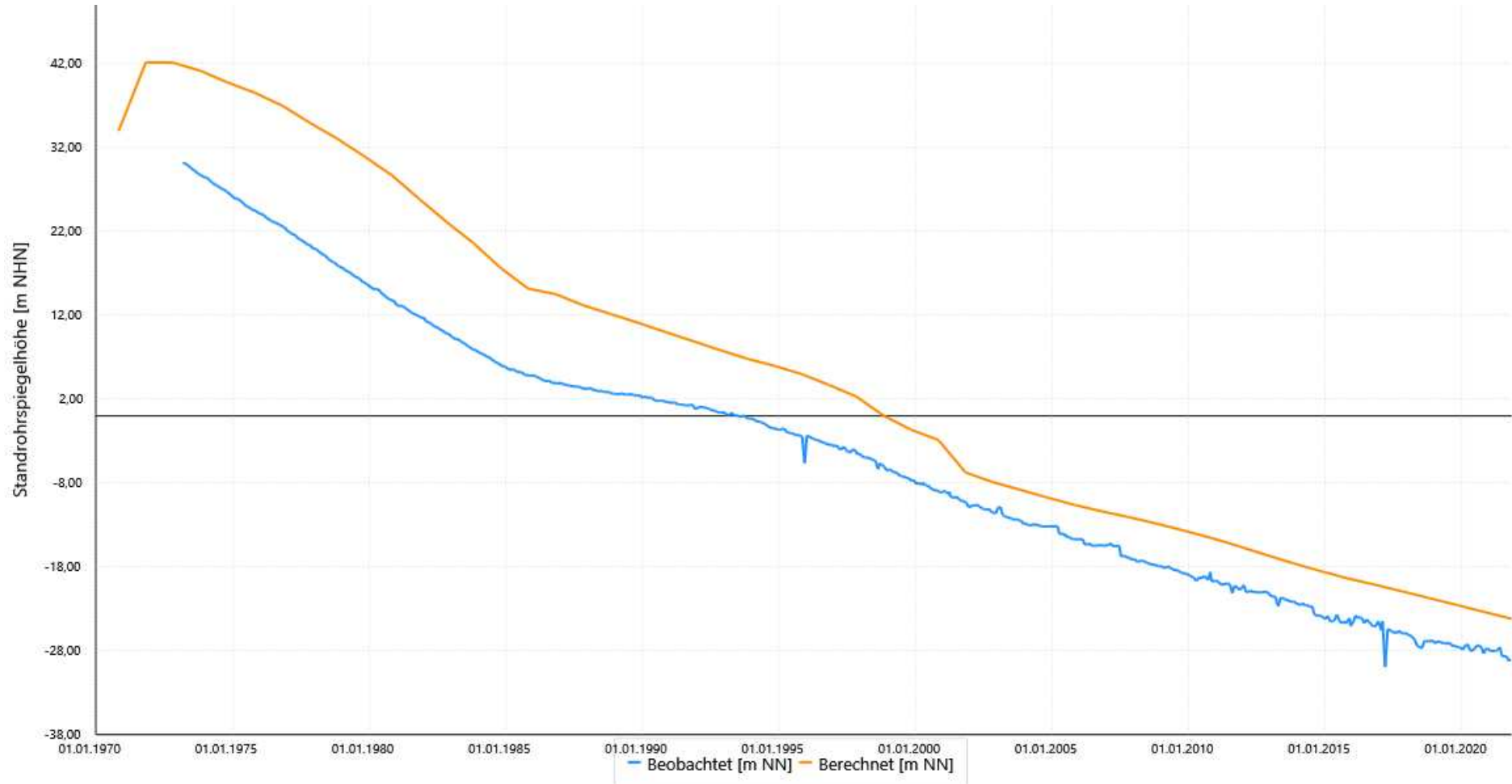
Kartierkennzeichen: 6B

UK-Filter: -52,32

Modelleiter: 10

Mittlere Abw. berechn. Werte	
zu beob.:	8,11
zu beob. zum Zeitp. :	
Korrelationskoeff.:	1,00
RMSE:	8,98

Schwankungsbreite Werte	
Min. der beob.:	-29,11
Max. der beob.:	28,42
Diff. Min/Max. der beob.:	57,53
Min. der berechn.:	-24,20
Max. der berechn.:	41,14
Diff. Min/Max. der berechn.:	65,34



27 824552

ProID: 5550767

GW-Horizont: 5

Geländehöhe: 66,90

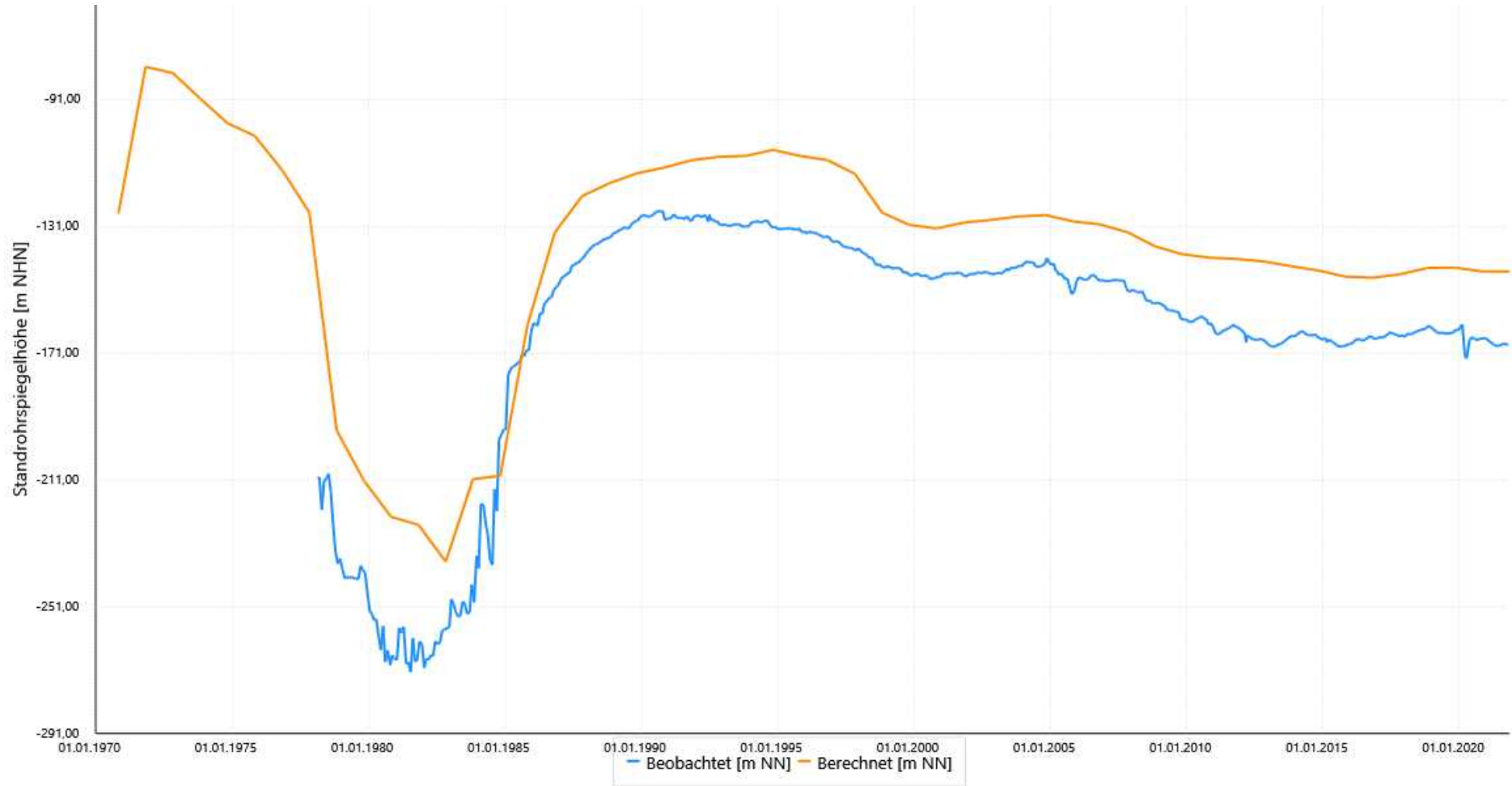
Kartierkennzeichen: 5

UK-Filter: -381,17

Modellleiter: 11

Mittlere Abw. berechn. Werte	
zu beob.:	21,13
zu beob. zum Zeitp. :	
Korrelationskoeff.:	0,97
RMSE:	22,80

Schwankungsbreite Werte	
Min. der beob.:	-270,27
Max. der beob.:	-127,47
Diff. Min/Max. der beob.:	142,80
Min. der berechn.:	-236,79
Max. der berechn.:	-106,77
Diff. Min/Max. der berechn.:	130,02



28 830011

ProID: 5542810

GW-Horizont: 2

Geländehöhe: 73,62

Kartierkennzeichen: 1

UK-Filter: 59,14

Modelleiter: 6

Mittlere Abw. berechn. Werte

zu beob.: 2,21

zu beob. zum Zeitp. :

Korrelationskoeff.: 0,35

RMSE: 2,30

Schwankungsbreite Werte

Min. der beob.: 64,23

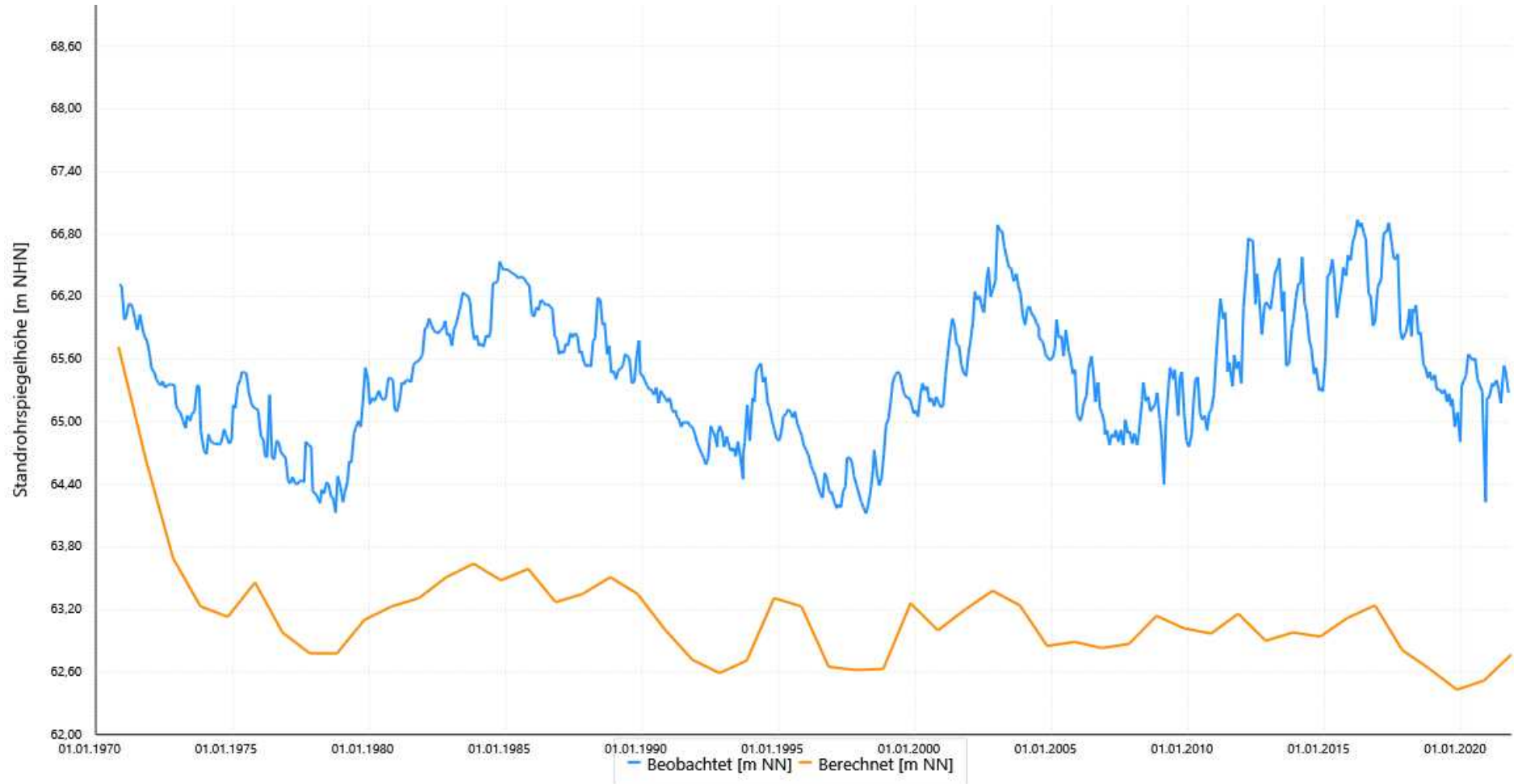
Max. der beob.: 66,89

Diff. Min/Max. der beob.: 2,66

Min. der berechn.: 62,43

Max. der berechn.: 65,72

Diff. Min/Max. der berechn.: 3,29



27 830021

ProID: 5548437

GW-Horizont: 09

Geländehöhe: 59,75

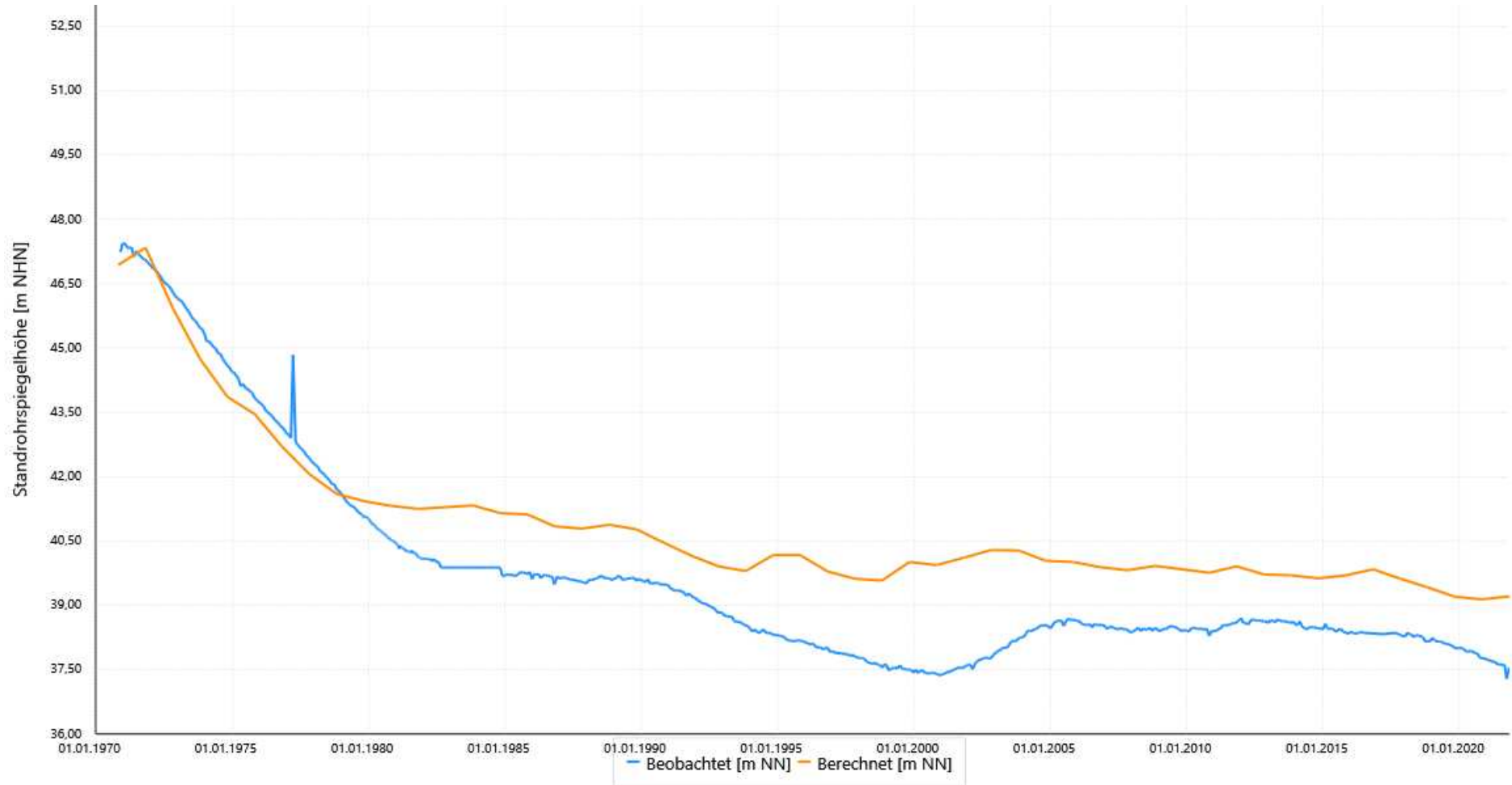
Kartierkennzeichen: 1

UK-Filter: 22,74

Modellleiter: 6

Mittlere Abw. berechn. Werte	
zu beob.:	1,28
zu beob. zum Zeitp. :	
Korrelationskoeff.:	0,98
RMSE:	1,41

Schwankungsbreite Werte	
Min. der beob.:	37,40
Max. der beob.:	47,44
Diff. Min/Max. der beob.:	10,04
Min. der berechn.:	39,14
Max. der berechn.:	47,34
Diff. Min/Max. der berechn.:	8,20



27 830131

ProID: 5554555

Mittlere Abw. berechn. Werte

zu beob.: 6,72

zu beob. zum Zeitp. :

Korrelationskoeff.: -0,54

RMSE: 7,05

Schwankungsbreite Werte

Min. der beob.: 79,60

Max. der beob.: 86,74

Diff. Min/Max. der beob.: 7,14

Min. der berechn.: 76,78

Max. der berechn.: 81,94

Diff. Min/Max. der berechn.: 5,16

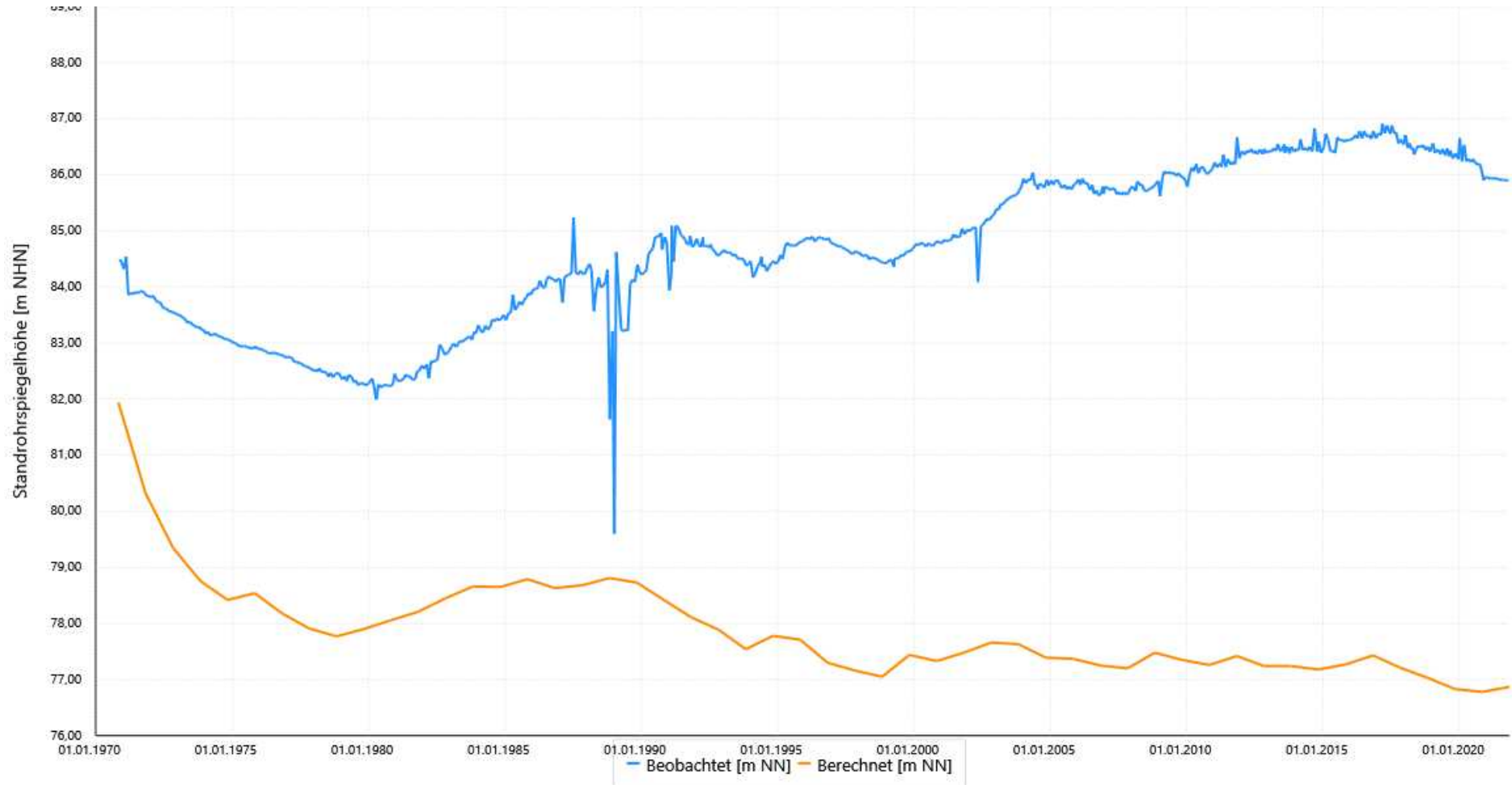
GW-Horizont: 2

Geländehöhe: 122,90

Kartierkennzeichen: 1

UK-Filter: 74,04

Modellleiter: 6



27 830151

ProID: 5611589

GW-Horizont: 2

Geländehöhe: 118,57

Kartierkennzeichen: 1

UK-Filter: 91,59

Modellleiter: 6

Mittlere Abw. berechn. Werte

zu beob.: 7,94

zu beob. zum Zeitp. :

Korrelationskoeff.: 0,55

RMSE: 8,01

Schwankungsbreite Werte

Min. der beob.: 95,33

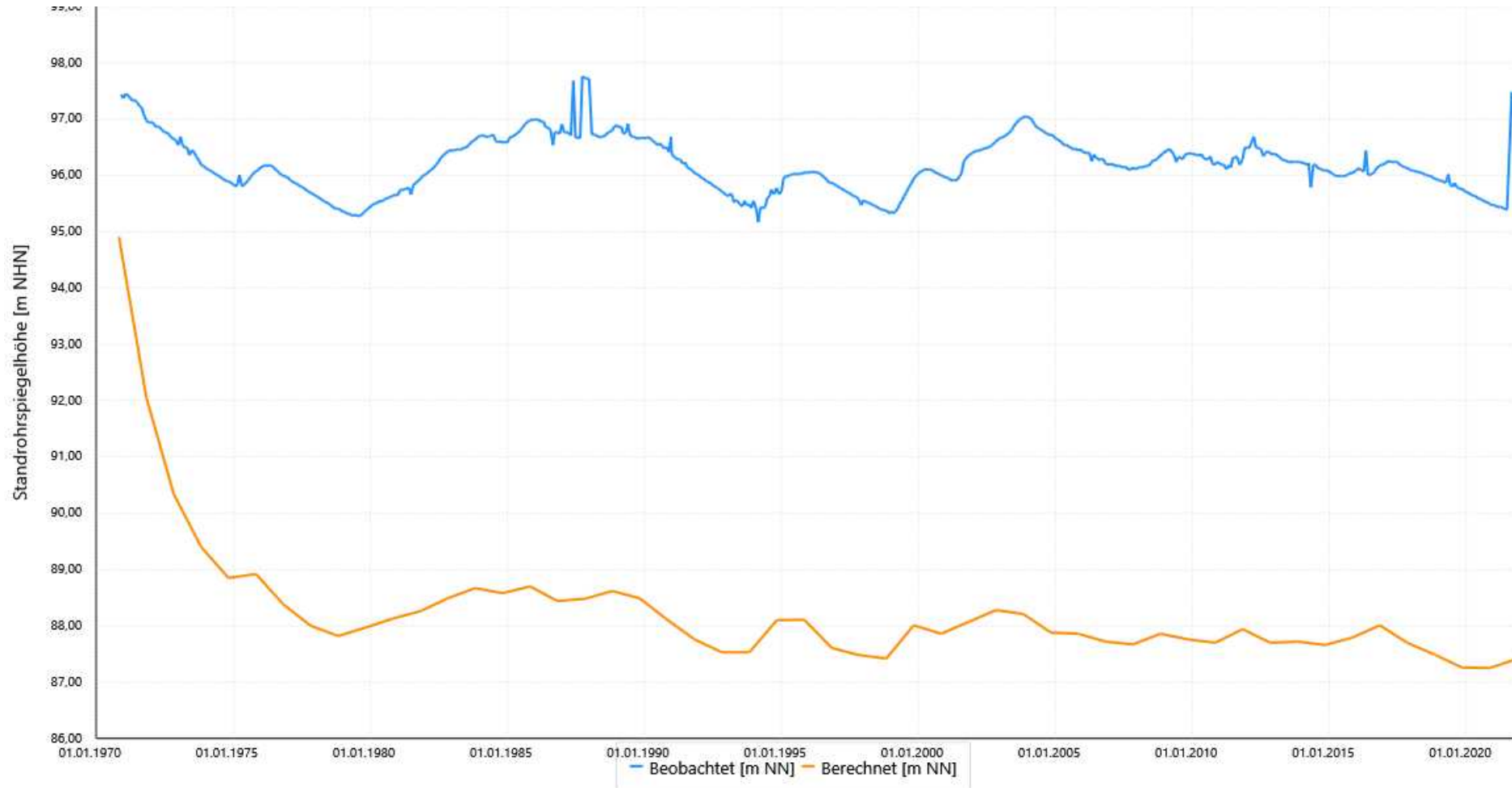
Max. der beob.: 97,72

Diff. Min/Max. der beob.: 2,39

Min. der berechn.: 87,25

Max. der berechn.: 94,91

Diff. Min/Max. der berechn.: 7,66



27 830441

ProID: 5542955

GW-Horizont: 09

Geländehöhe: 83,10

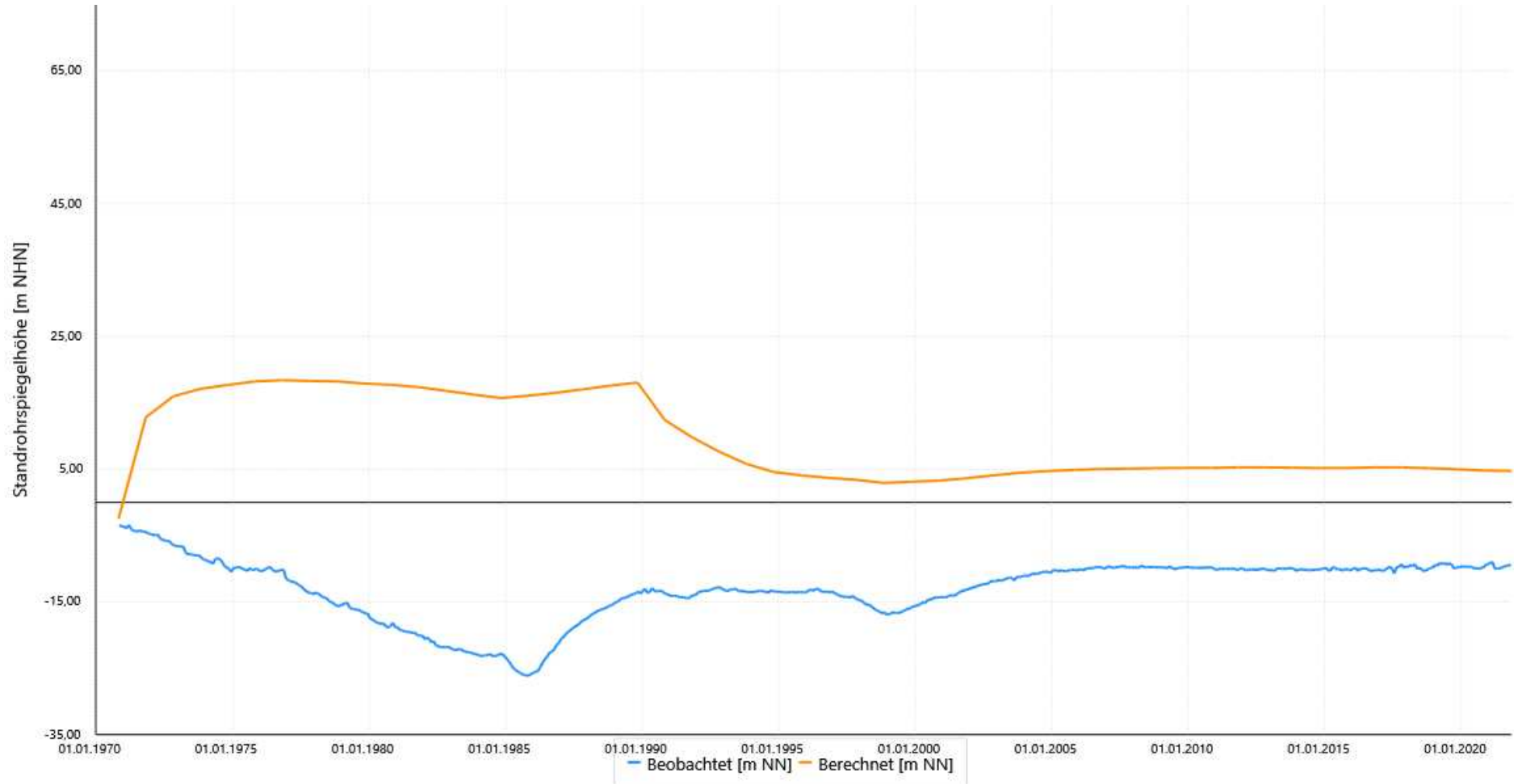
Kartierkennzeichen: 09

UK-Filter: -35,30

Modellleiter: 10

Mittlere Abw. berechn. Werte	
zu beob.:	22,29
zu beob. zum Zeitp. :	
Korrelationskoeff.:	-0,48
RMSE:	24,15

Schwankungsbreite Werte	
Min. der beob.:	-25,60
Max. der beob.:	-3,66
Diff. Min/Max. der beob.:	21,94
Min. der berechn.:	-2,46
Max. der berechn.:	18,43
Diff. Min/Max. der berechn.:	20,89



27 830451

ProID: 5542941

GW-Horizont: 2

Geländehöhe: 87,30

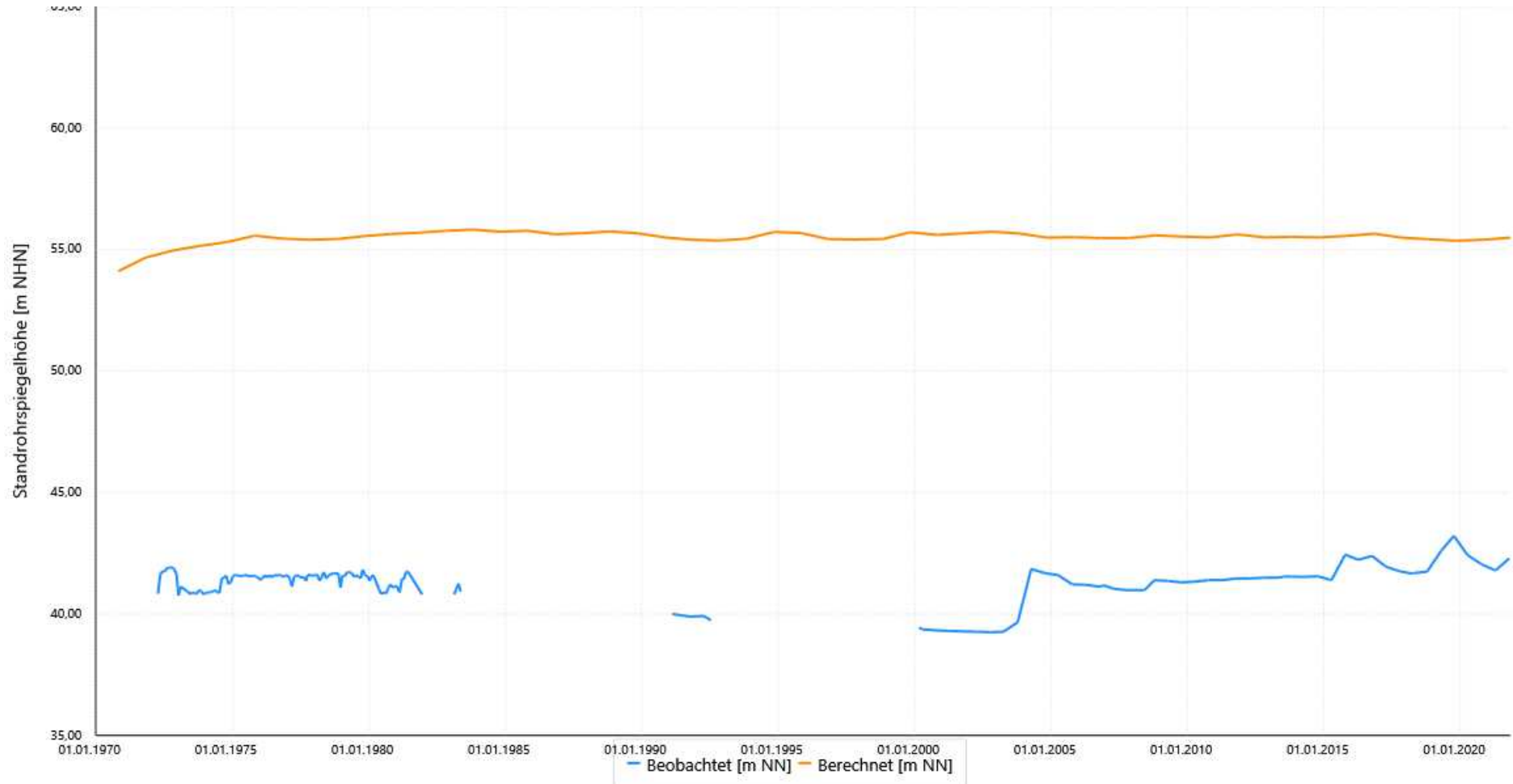
Kartierkennzeichen: 1

UK-Filter: 40,72

Modellleiter: 6

Mittlere Abw. berechn. Werte	
zu beob.:	14,23
zu beob. zum Zeitp. :	
Korrelationskoeff.:	-0,08
RMSE:	14,26

Schwankungsbreite Werte	
Min. der beob.:	39,25
Max. der beob.:	43,21
Diff. Min/Max. der beob.:	3,96
Min. der berechn.:	54,11
Max. der berechn.:	55,73
Diff. Min/Max. der berechn.:	1,62



27 830471

ProID: 5542935

GW-Horizont: 17

Geländehöhe: 82,00

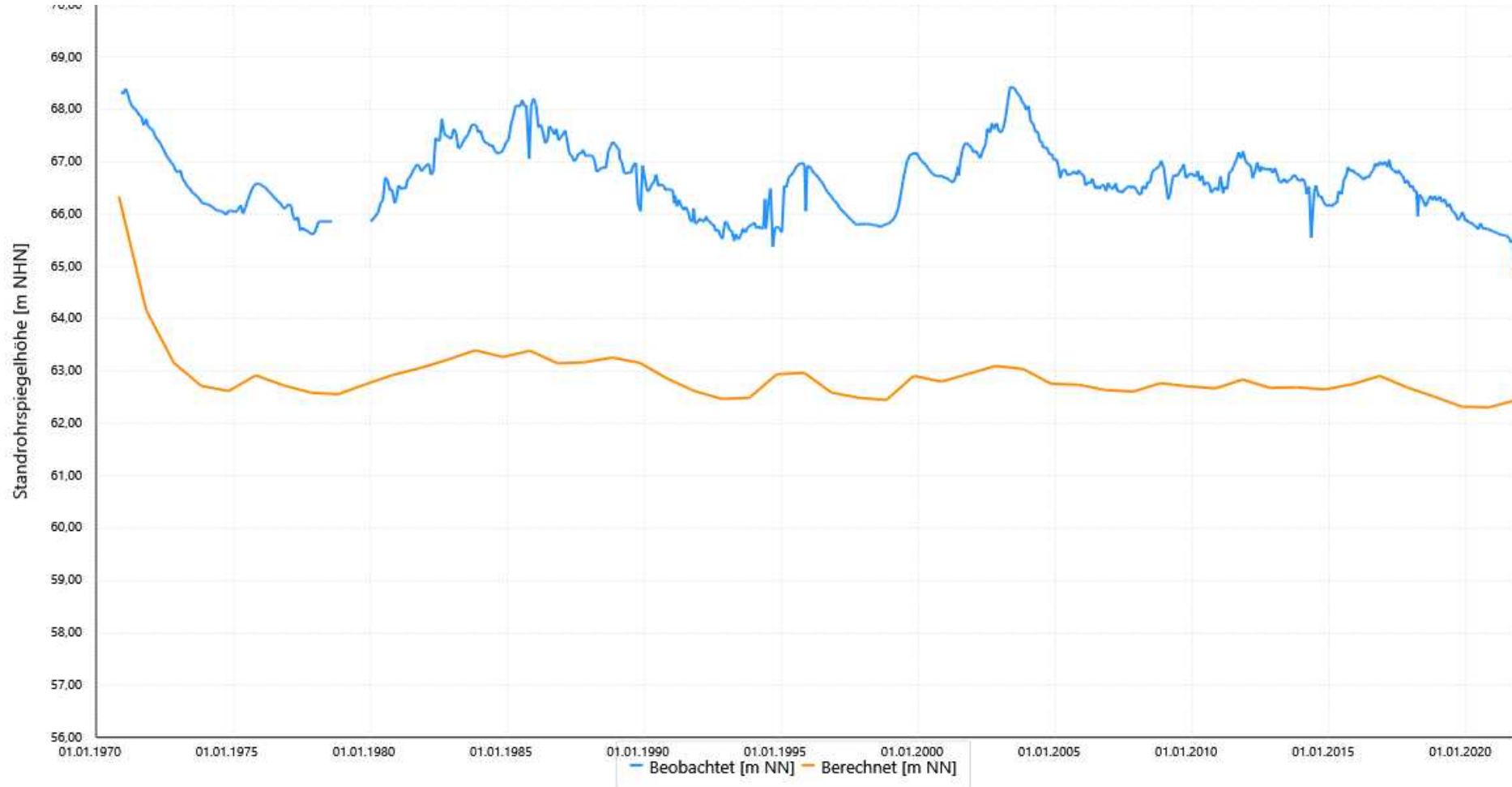
Kartierkennzeichen: 1

UK-Filter: 32,58

Modellleiter: 6

Mittlere Abw. berechn. Werte	
zu beob.:	3,76
zu beob. zum Zeitp. :	
Korrelationskoeff.:	0,70
RMSE:	3,79

Schwankungsbreite Werte	
Min. der beob.:	65,50
Max. der beob.:	68,40
Diff. Min/Max. der beob.:	2,90
Min. der berechn.:	62,31
Max. der berechn.:	66,34
Diff. Min/Max. der berechn.:	4,03



27 830531

ProID: 5542923

GW-Horizont: 4

Geländehöhe: 89,48

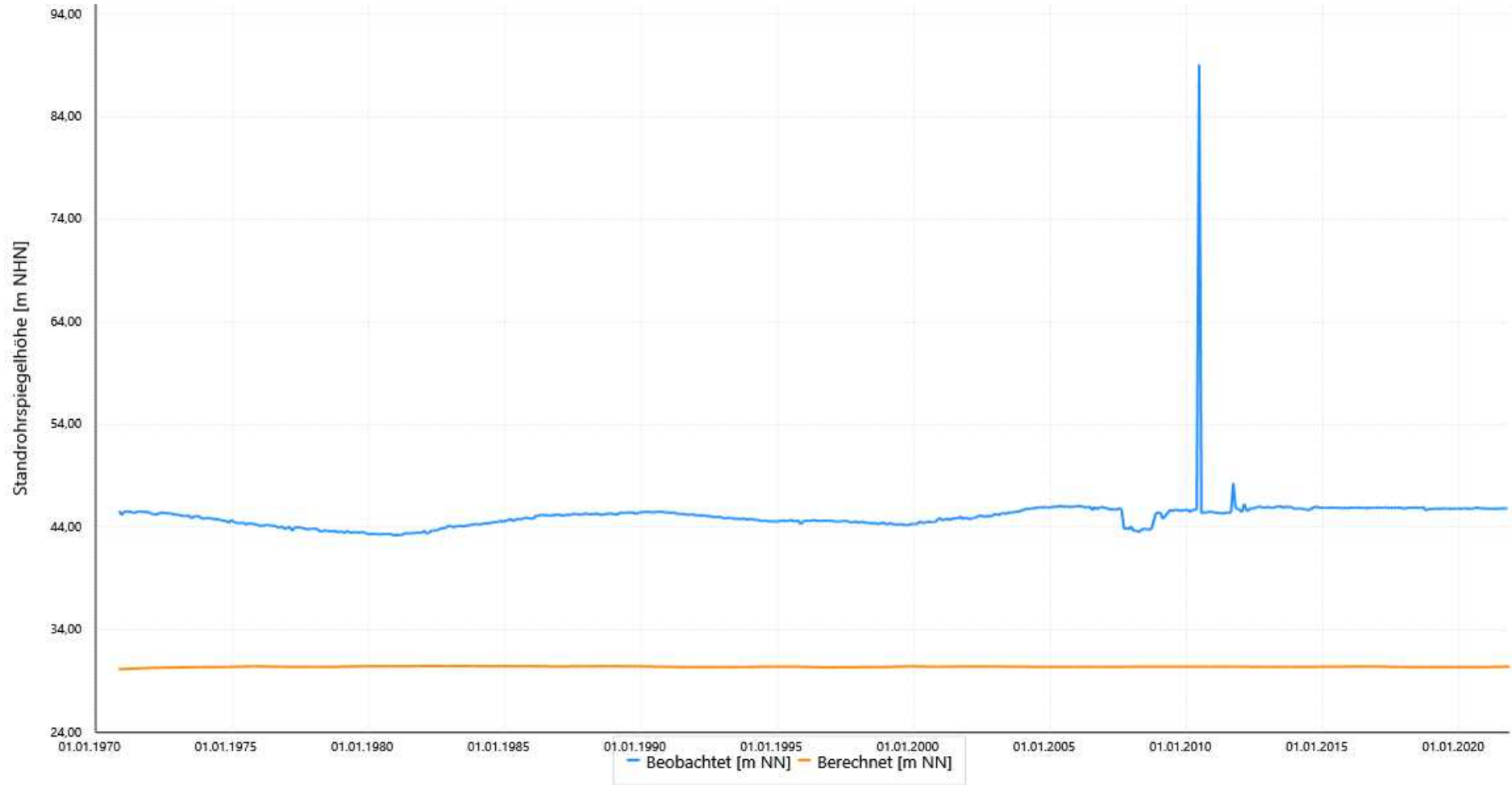
Kartierkennzeichen: 4

UK-Filter: 39,58

Modellleiter: 8

Mittlere Abw. berechn. Werte	
zu beob.:	14,60
zu beob. zum Zeitp. :	
Korrelationskoeff.:	-0,27
RMSE:	14,63

Schwankungsbreite Werte	
Min. der beob.:	43,28
Max. der beob.:	46,10
Diff. Min/Max. der beob.:	2,82
Min. der berechn.:	30,16
Max. der berechn.:	30,47
Diff. Min/Max. der berechn.:	0,31



27 830621

ProID: 5542823

Mittlere Abw. berechn. Werte	
zu beob.:	28,43
zu beob. zum Zeitp. :	
Korrelationskoeff.:	-0,68
RMSE:	28,58

Schwankungsbreite Werte	
Min. der beob.:	42,57
Max. der beob.:	46,62
Diff. Min/Max. der beob.:	4,05
Min. der berechn.:	14,16
Max. der berechn.:	19,80
Diff. Min/Max. der berechn.:	5,64

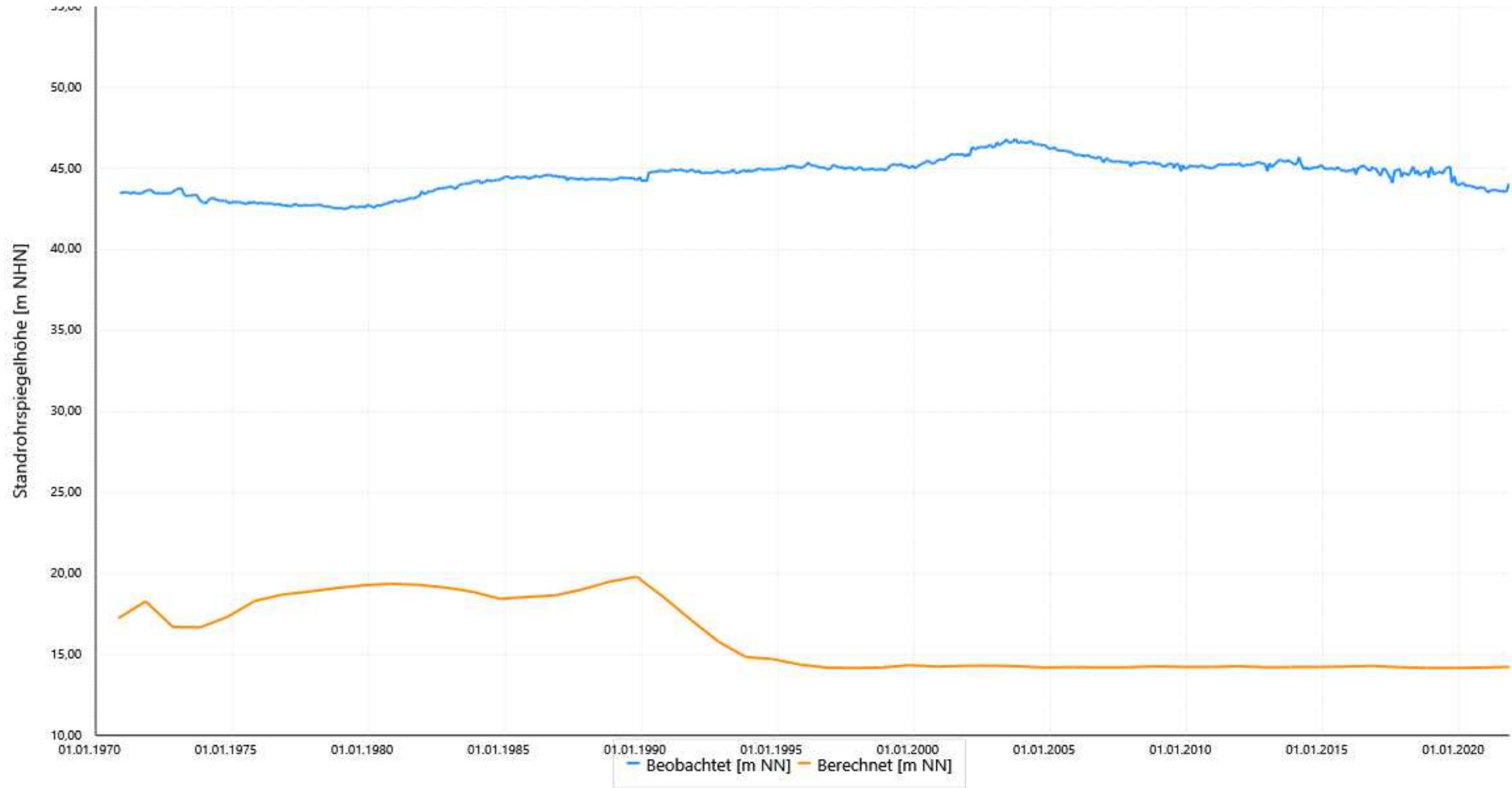
GW-Horizont: 4

Geländehöhe: 83,42

Kartierkennzeichen: 5

UK-Filter: 34,12

Modelleiter: 8



27 830701

ProID: 5554453

GW-Horizont: 20

Geländehöhe: 126,30

Kartierkennzeichen: 0

UK-Filter: 33,17

Modellleiter: 1

Mittlere Abw. berechn. Werte

zu beob.: 12,30

zu beob. zum Zeitp. :

Korrelationskoeff.: -0,14

RMSE: 13,13

Schwankungsbreite Werte

Min. der beob.: 63,84

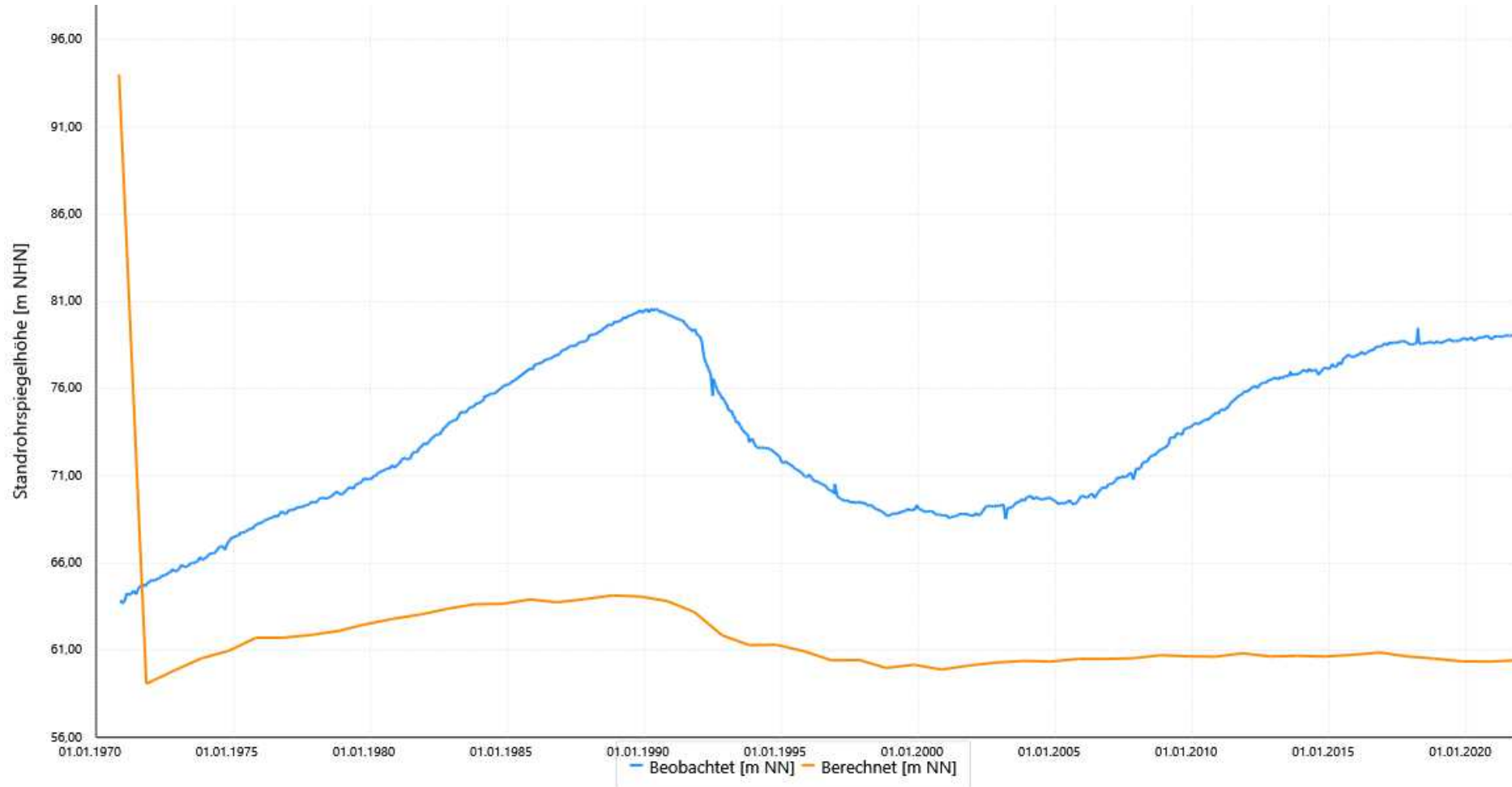
Max. der beob.: 80,47

Diff. Min/Max. der beob.: 16,63

Min. der berechn.: 59,08

Max. der berechn.: 94,02

Diff. Min/Max. der berechn.: 34,94



27 830831

ProID: 5551781

GW-Horizont: 20

Geländehöhe: 137,10

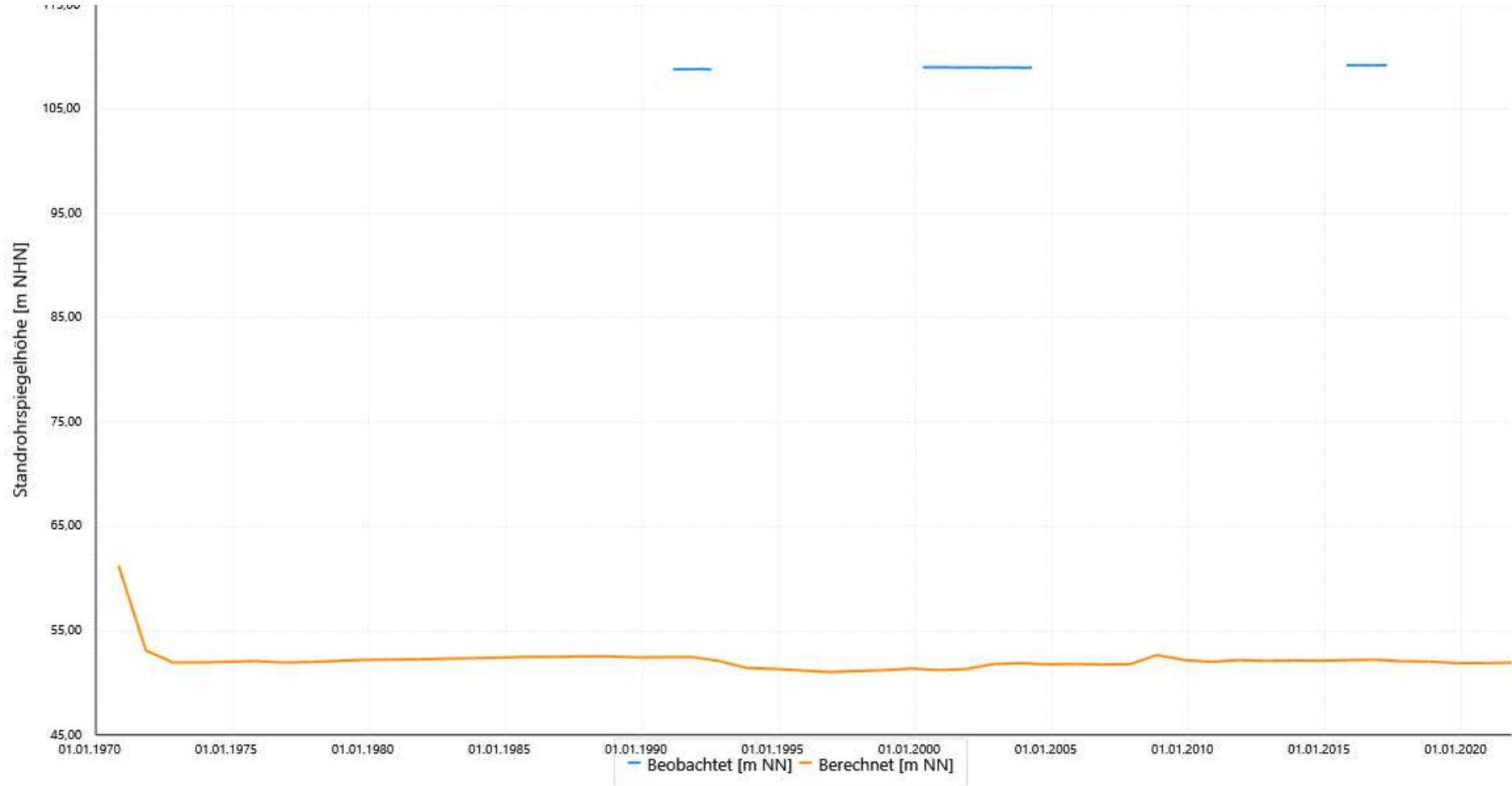
Kartierkennzeichen: 0

UK-Filter: 109,16

Modellleiter: 1

Mittlere Abw. berechn. Werte	
zu beob.:	56,01
zu beob. zum Zeitp. :	
Korrelationskoeff.:	0,48
RMSE:	56,09

Schwankungsbreite Werte	
Min. der beob.:	108,82
Max. der beob.:	109,21
Diff. Min/Max. der beob.:	0,39
Min. der berechn.:	51,19
Max. der berechn.:	61,25
Diff. Min/Max. der berechn.:	10,06



27 830981

ProID: 5552867

GW-Horizont: 4

Geländehöhe: 80,50

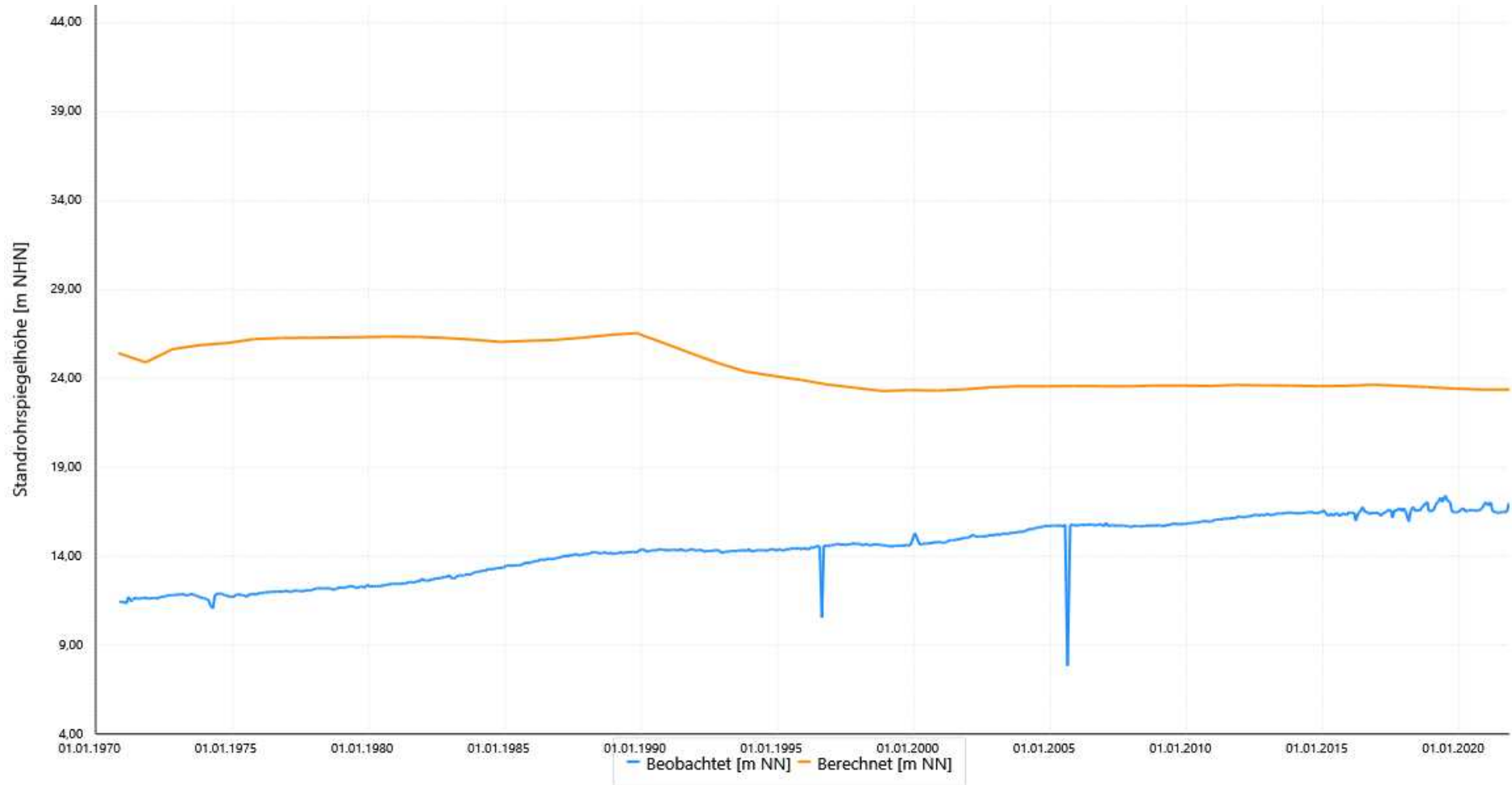
Kartierkennzeichen: 4

UK-Filter: 6,55

Modellleiter: 8

Mittlere Abw. berechn. Werte	
zu beob.:	10,20
zu beob. zum Zeitp. :	
Korrelationskoeff.:	-0,81
RMSE:	10,57

Schwankungsbreite Werte	
Min. der beob.:	11,44
Max. der beob.:	16,85
Diff. Min/Max. der beob.:	5,41
Min. der berechn.:	23,29
Max. der berechn.:	26,54
Diff. Min/Max. der berechn.:	3,25



27 830991

ProID: 5552817

GW-Horizont: 2

Geländehöhe: 81,00

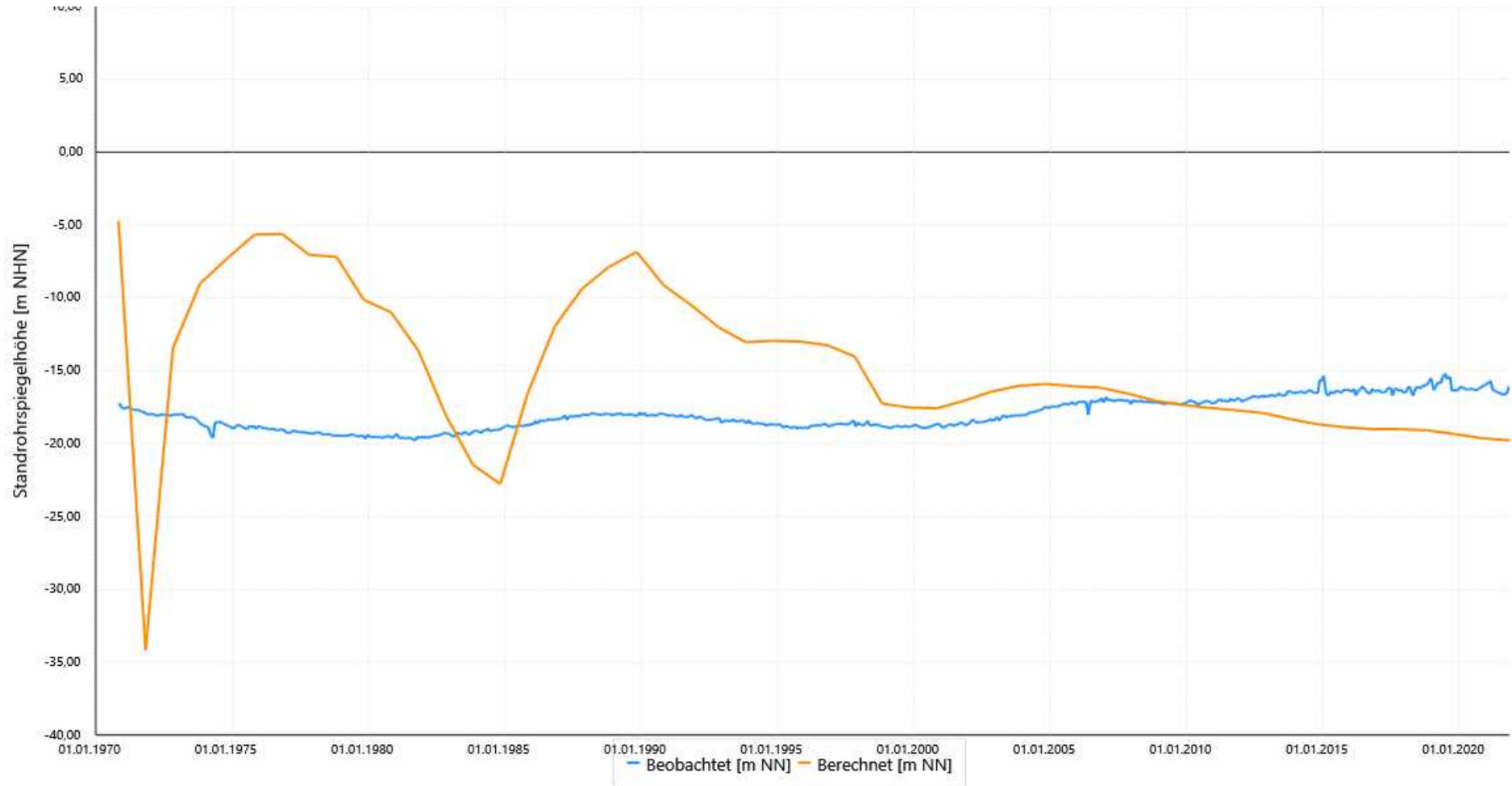
Kartierkennzeichen: 1

UK-Filter: -34,50

Modelleiter: 11

Mittlere Abw. berechn. Werte	
zu beob.:	5,16
zu beob. zum Zeitp. :	
Korrelationskoeff.:	-0,43
RMSE:	6,70

Schwankungsbreite Werte	
Min. der beob.:	-19,59
Max. der beob.:	-15,34
Diff. Min/Max. der beob.:	4,25
Min. der berechn.:	-34,17
Max. der berechn.:	-4,69
Diff. Min/Max. der berechn.:	29,48



27 831051

ProID: 5550246

GW-Horizont: 2

Geländehöhe: 85,73

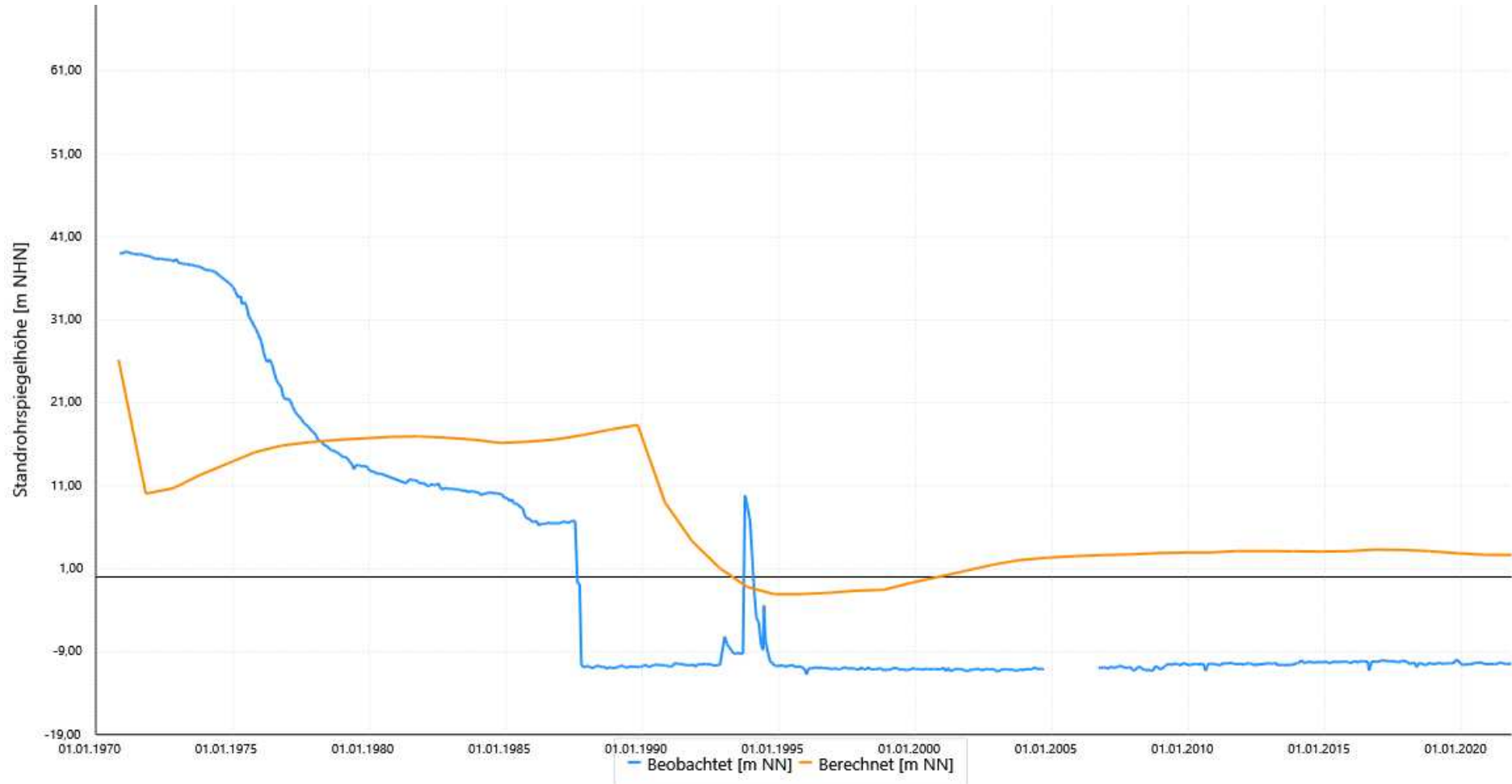
Kartierkennzeichen: 1

UK-Filter: -17,05

Modellleiter: 9

Mittlere Abw. berechn. Werte	
zu beob.:	13,00
zu beob. zum Zeitp. :	
Korrelationskoeff.:	0,68
RMSE:	14,66

Schwankungsbreite Werte	
Min. der beob.:	-11,77
Max. der beob.:	39,17
Diff. Min/Max. der beob.:	50,94
Min. der berechn.:	-2,07
Max. der berechn.:	26,20
Diff. Min/Max. der berechn.:	28,27



27 831061

ProID: 5550211

Mittlere Abw. berechn. Werte	
zu beob.:	18,41
zu beob. zum Zeitp. :	
Korrelationskoeff.:	-0,54
RMSE:	18,91

Schwankungsbreite Werte	
Min. der beob.:	38,69
Max. der beob.:	57,20
Diff. Min/Max. der beob.:	18,51
Min. der berechn.:	23,54
Max. der berechn.:	24,20
Diff. Min/Max. der berechn.:	0,66

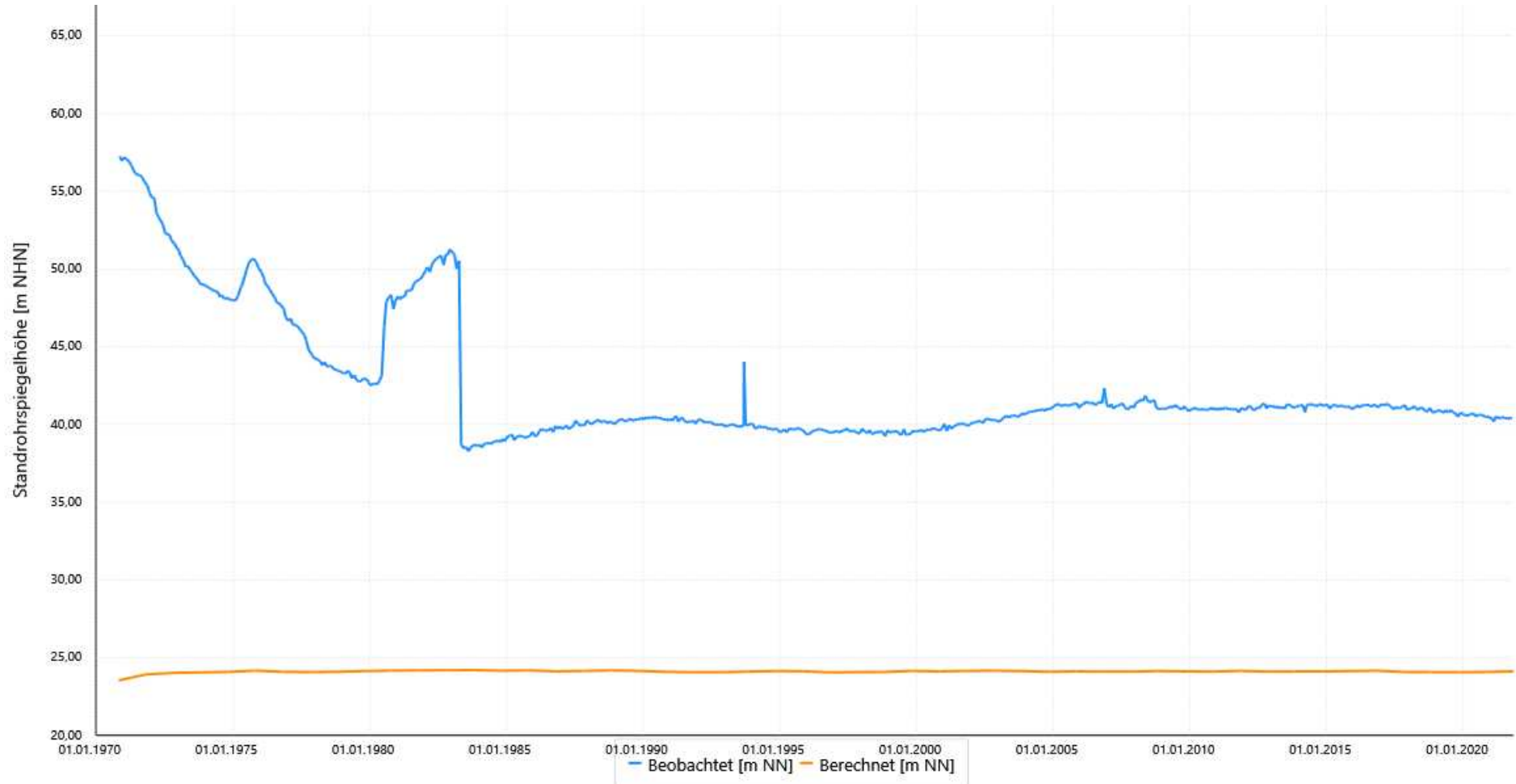
GW-Horizont: 4

Geländehöhe: 87,00

Kartierkennzeichen: 5

UK-Filter: 24,13

Modellleiter: 8



27 831142 Widdersdorf

ProID: 5546184

GW-Horizont: 09

Geländehöhe: 52,70

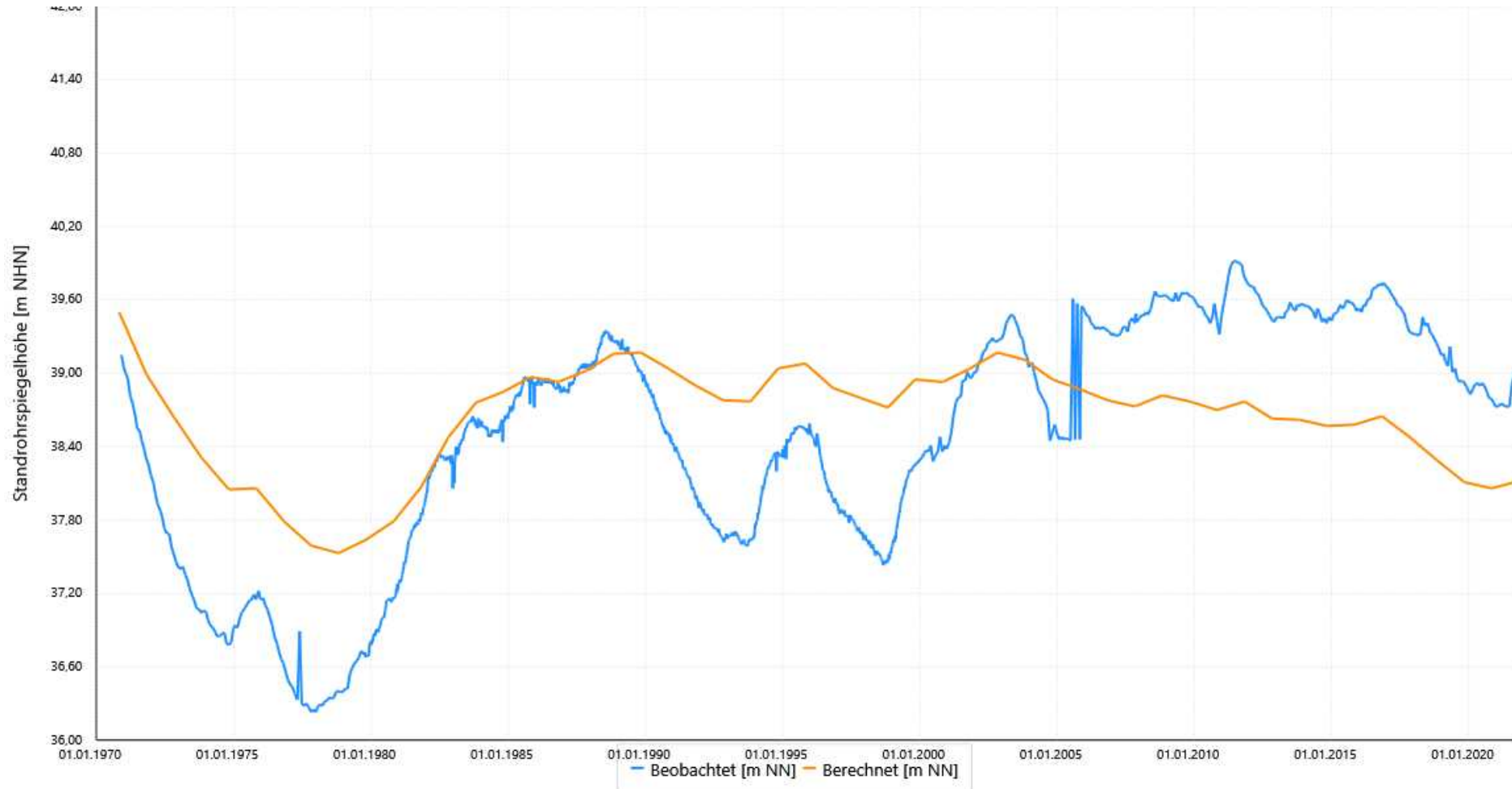
Kartierkennzeichen: 09

UK-Filter: -13,09

Modellleiter: 10

Mittlere Abw. berechn. Werte	
zu beob.:	0,69
zu beob. zum Zeitp. :	
Korrelationskoeff.:	0,58
RMSE:	0,80

Schwankungsbreite Werte	
Min. der beob.:	36,28
Max. der beob.:	39,71
Diff. Min/Max. der beob.:	3,43
Min. der berechn.:	37,53
Max. der berechn.:	39,50
Diff. Min/Max. der berechn.:	1,97



27 831311

ProID: 5553285

GW-Horizont: 2

Geländehöhe: 132,20

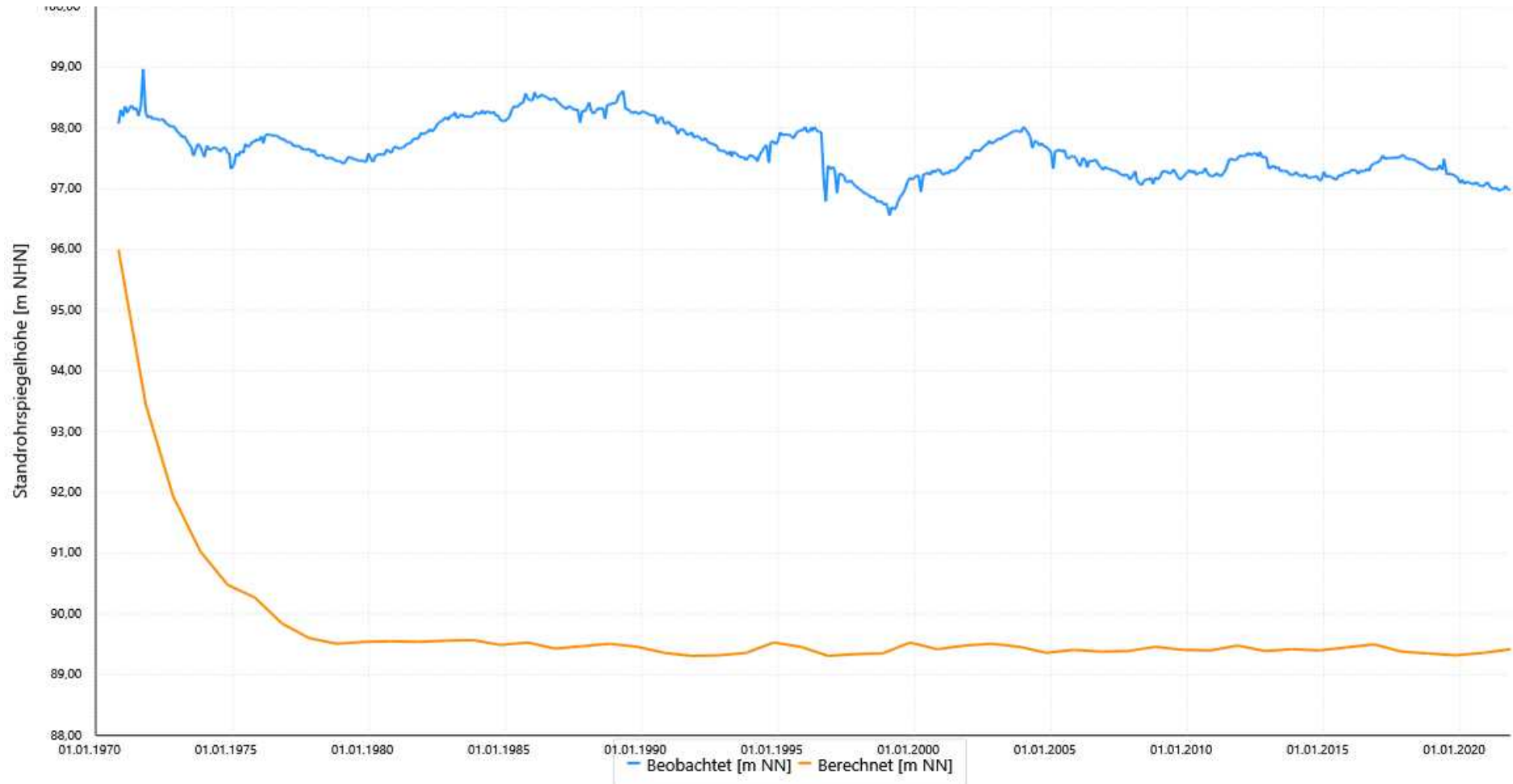
Kartierkennzeichen: 1

UK-Filter: 94,65

Modellleiter: 6

Mittlere Abw. berechn. Werte	
zu beob.:	7,87
zu beob. zum Zeitp. :	
Korrelationskoeff.:	0,33
RMSE:	7,94

Schwankungsbreite Werte	
Min. der beob.:	96,72
Max. der beob.:	98,59
Diff. Min/Max. der beob.:	1,87
Min. der berechn.:	89,31
Max. der berechn.:	96,00
Diff. Min/Max. der berechn.:	6,69



27 831471

ProID: 5551994

GW-Horizont: 20

Geländehöhe: 121,00

Kartierkennzeichen: 0

UK-Filter: 84,75

Modellleiter: 1

Mittlere Abw. berechn. Werte

zu beob.: 31,44

zu beob. zum Zeitp. :

Korrelationskoeff.: 0,18

RMSE: 31,44

Schwankungsbreite Werte

Min. der beob.: 84,27

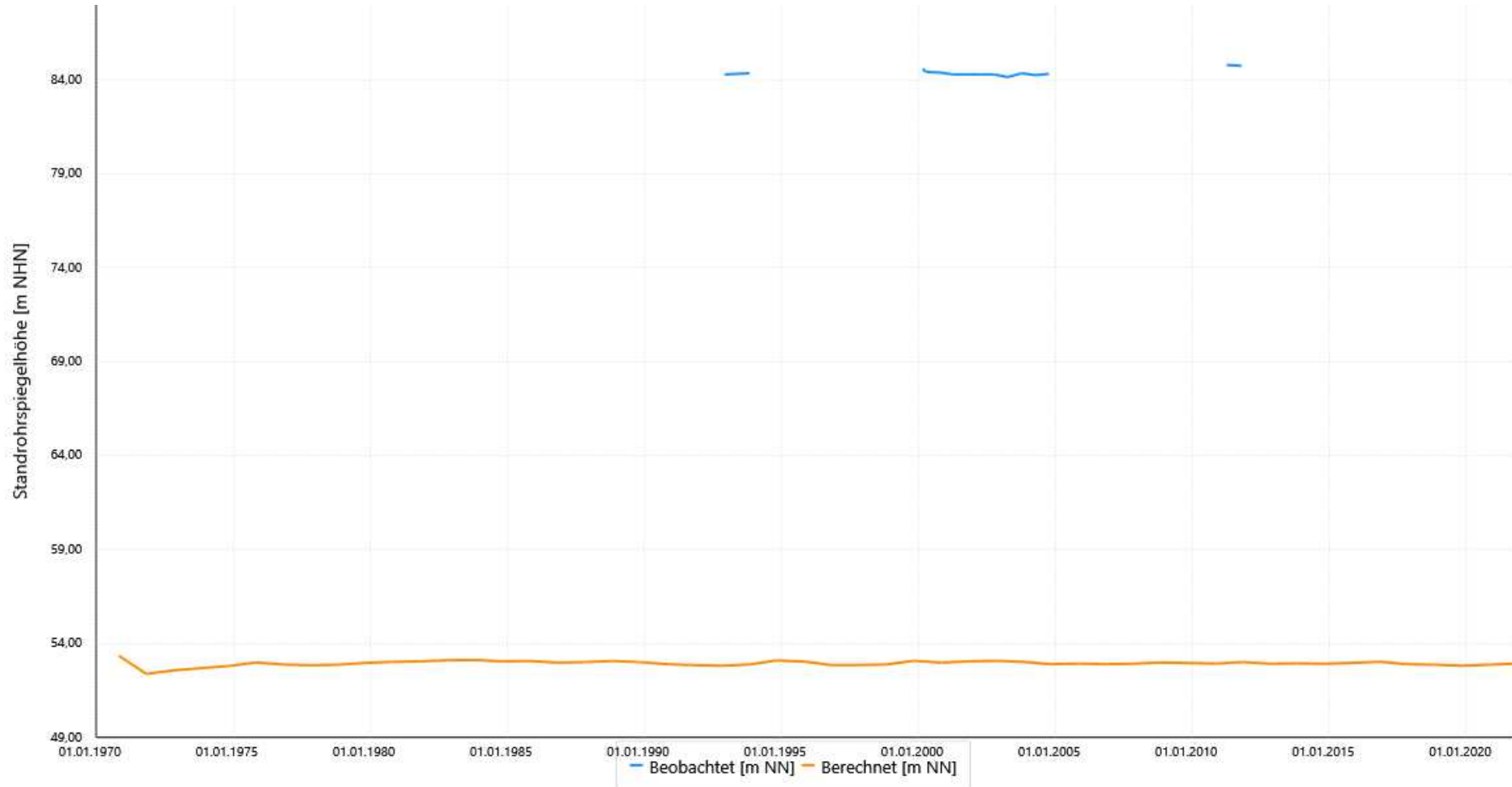
Max. der beob.: 84,76

Diff. Min/Max. der beob.: 0,49

Min. der berechn.: 52,82

Max. der berechn.: 53,08

Diff. Min/Max. der berechn.: 0,26



27 831481

ProID: 5551686

GW-Horizont: 20

Geländehöhe: 122,00

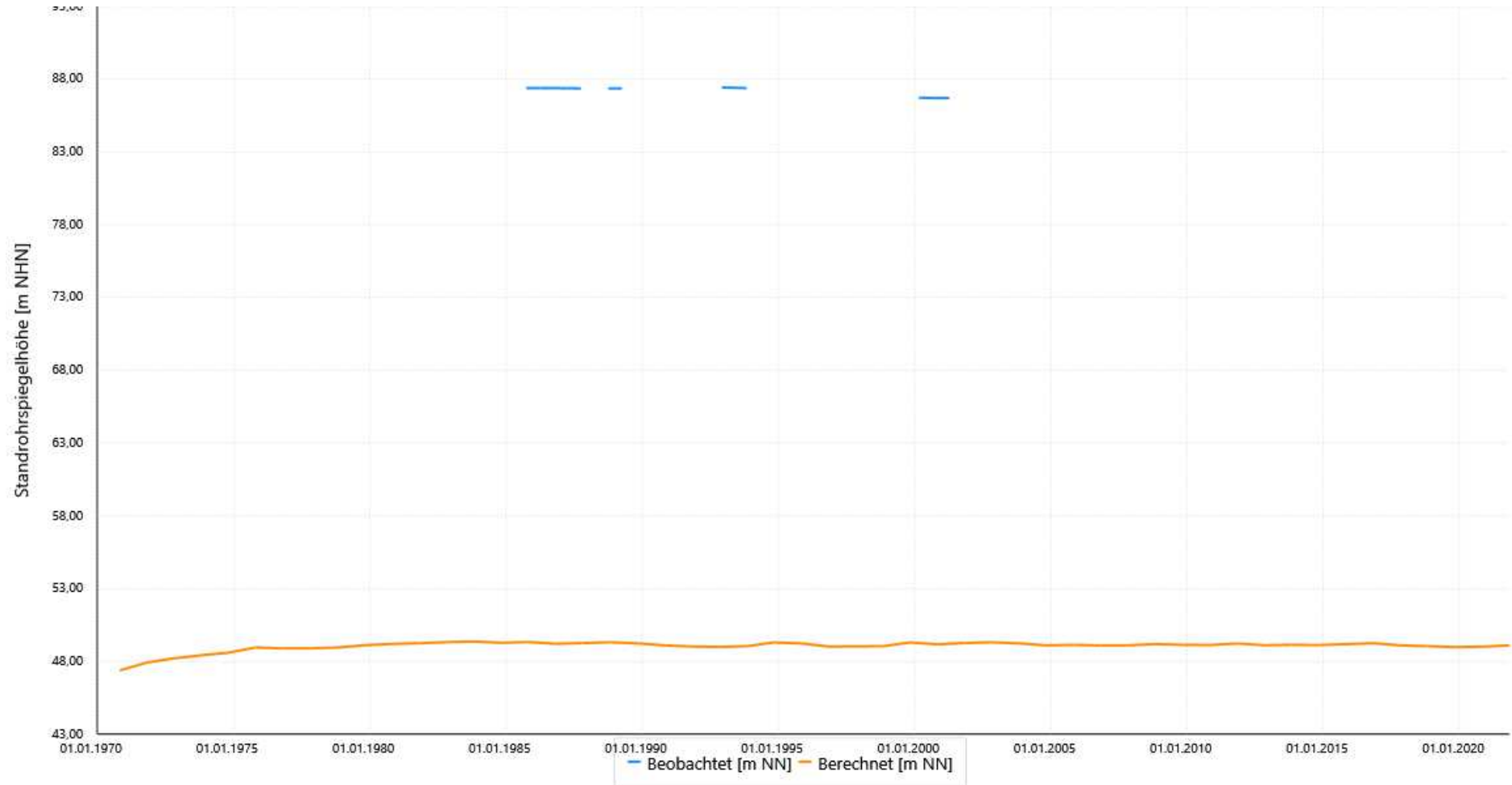
Kartierkennzeichen: 0

UK-Filter: 87,33

Modelleiter: 1

Mittlere Abw. berechn. Werte	
zu beob.:	38,54
zu beob. zum Zeitp. :	
Korrelationskoeff.:	-0,92
RMSE:	38,56

Schwankungsbreite Werte	
Min. der beob.:	86,71
Max. der beob.:	89,11
Diff. Min/Max. der beob.:	2,40
Min. der berechn.:	47,38
Max. der berechn.:	49,33
Diff. Min/Max. der berechn.:	1,95



27 831531

ProID: 5550890

GW-Horizont: 20

Geländehöhe: 138,00

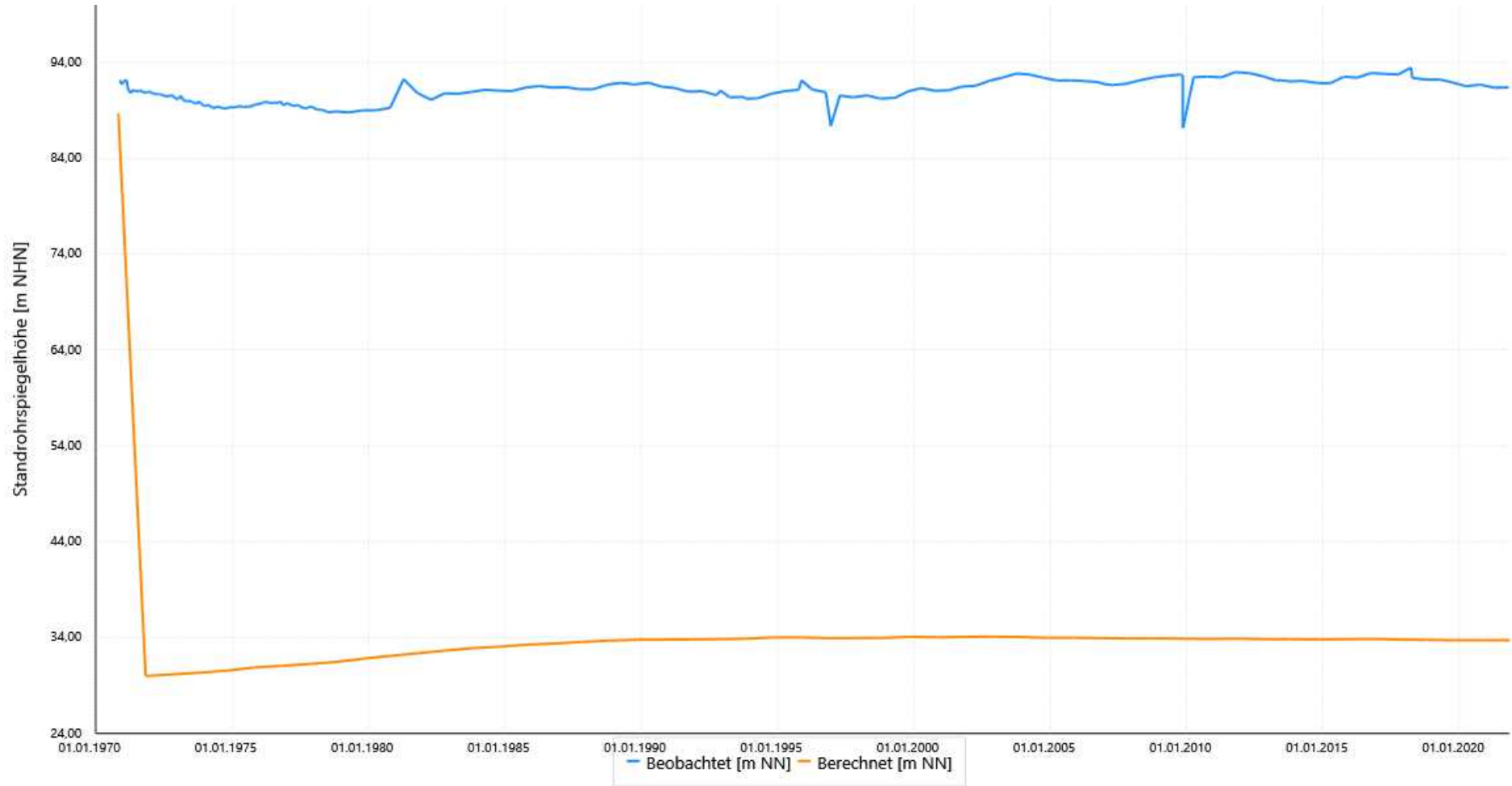
Kartierkennzeichen: 0

UK-Filter: 59,02

Modellleiter: 1

Mittlere Abw. berechn. Werte	
zu beob.:	56,82
zu beob. zum Zeitp. :	
Korrelationskoeff.:	0,18
RMSE:	57,32

Schwankungsbreite Werte	
Min. der beob.:	87,16
Max. der beob.:	92,98
Diff. Min/Max. der beob.:	5,82
Min. der berechn.:	29,99
Max. der berechn.:	88,69
Diff. Min/Max. der berechn.:	58,70



27 831641

ProID: 5550328

GW-Horizont: 20

Geländehöhe: 171,00

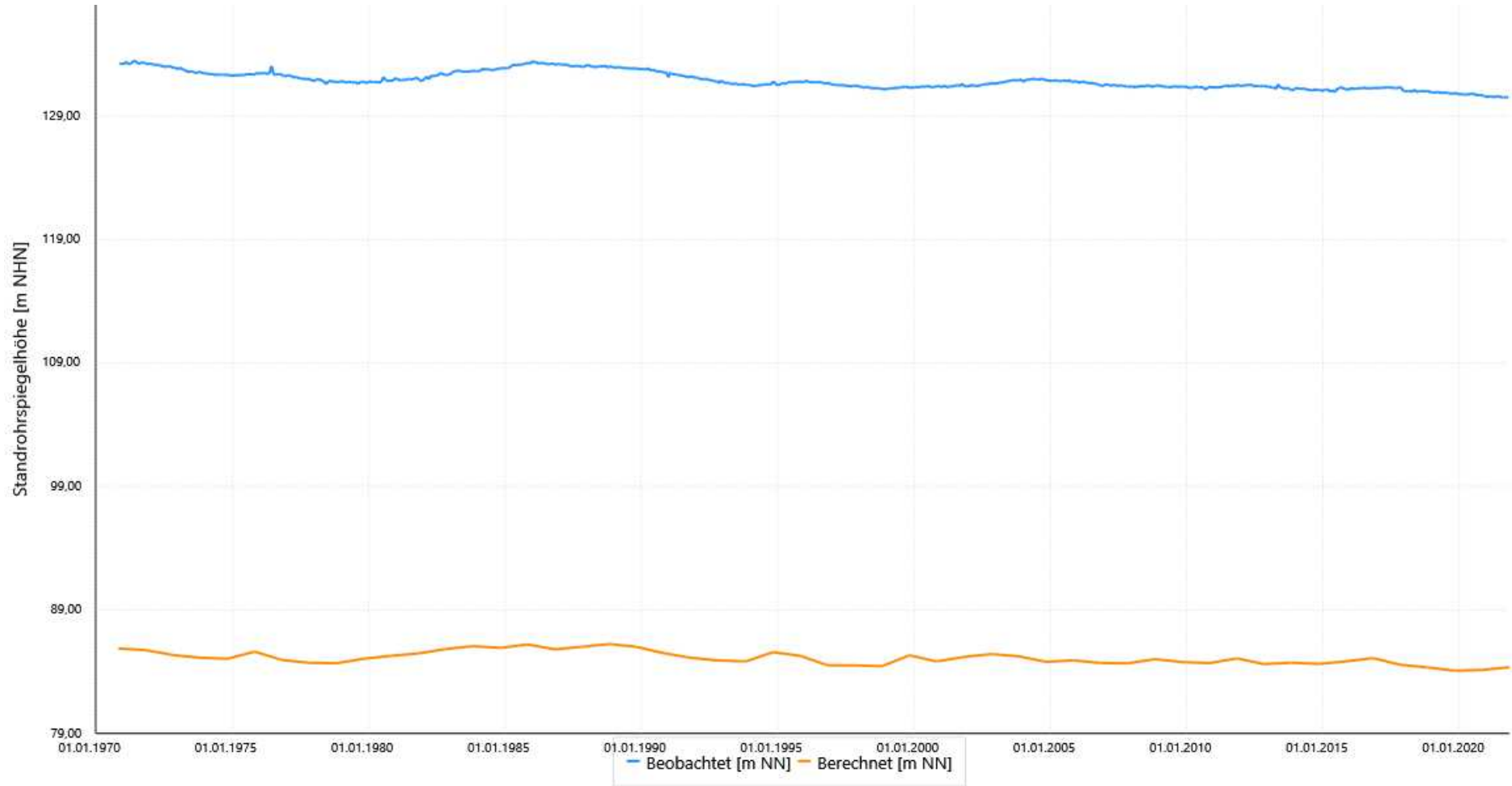
Kartierkennzeichen: 0

UK-Filter: 124,50

Modelleiter: 1

Mittlere Abw. berechn. Werte	
zu beob.:	46,75
zu beob. zum Zeitp. :	
Korrelationskoeff.:	0,86
RMSE:	46,75

Schwankungsbreite Werte	
Min. der beob.:	130,45
Max. der beob.:	133,44
Diff. Min/Max. der beob.:	2,99
Min. der berechn.:	84,08
Max. der berechn.:	86,24
Diff. Min/Max. der berechn.:	2,16



27 831701 Köln-Ehrenfeld

ProID: 5550464

GW-Horizont: 2

Geländehöhe: 47,95

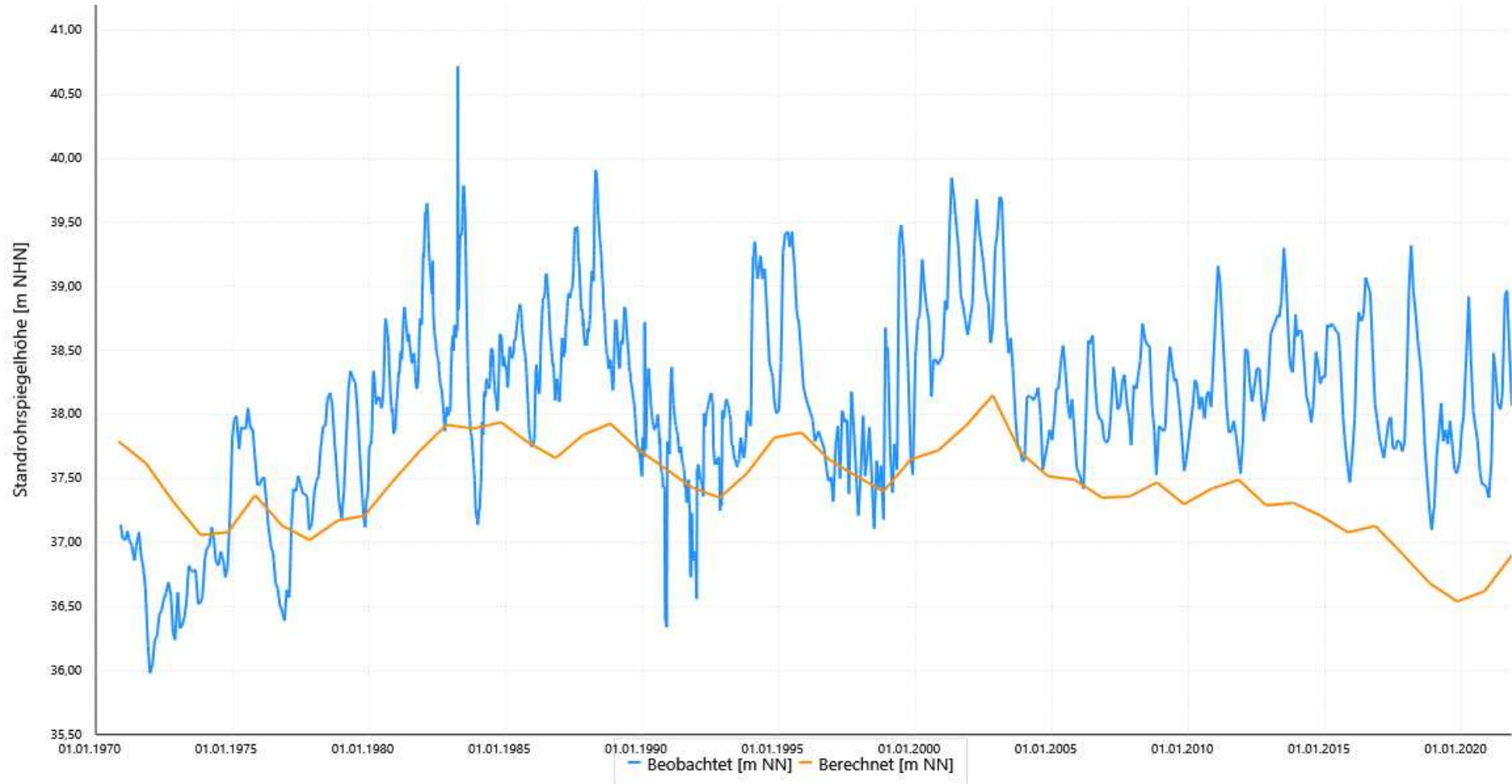
Kartierkennzeichen: 1

UK-Filter: 6,38

Modellleiter: 6

Mittlere Abw. berechn. Werte	
zu beob.:	0,74
zu beob. zum Zeitp. :	
Korrelationskoeff.:	0,30
RMSE:	0,90

Schwankungsbreite Werte	
Min. der beob.:	36,05
Max. der beob.:	39,58
Diff. Min/Max. der beob.:	3,53
Min. der berechn.:	36,54
Max. der berechn.:	38,15
Diff. Min/Max. der berechn.:	1,61



27 831702 Köln-Ehrenfeld

ProID: 5550465

GW-Horizont: 09

Geländehöhe: 47,95

Kartierkennzeichen: 09

UK-Filter: -46,65

Modellleiter: 10

Mittlere Abw. berechn. Werte

zu beob.: 0,68

zu beob. zum Zeitp. :

Korrelationskoeff.: 0,67

RMSE: 0,85

Schwankungsbreite Werte

Min. der beob.: 34,56

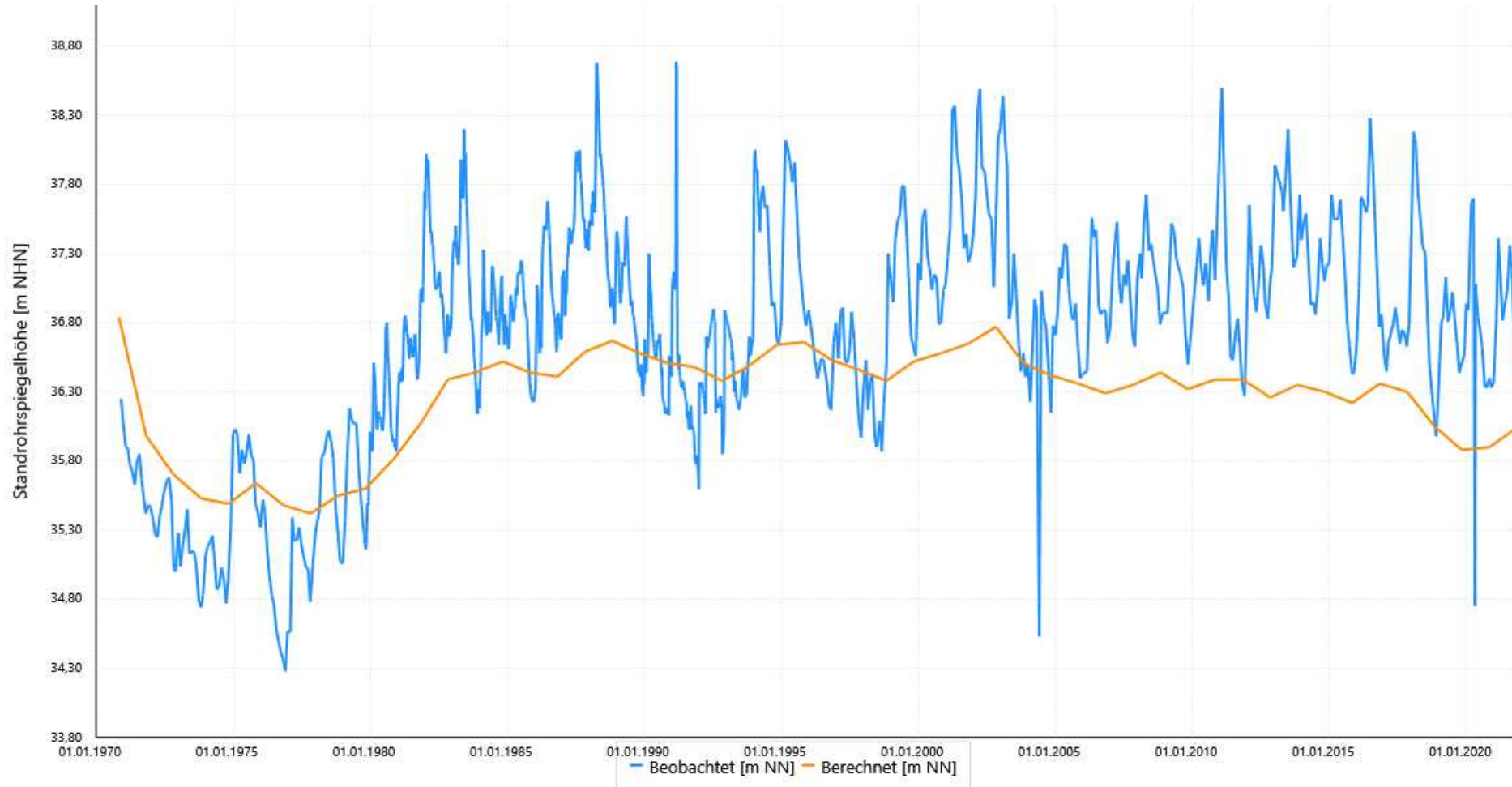
Max. der beob.: 38,50

Diff. Min/Max. der beob.: 3,94

Min. der berechn.: 35,42

Max. der berechn.: 36,84

Diff. Min/Max. der berechn.: 1,42



27 831791

ProID: 5549038

Mittlere Abw. berechn. Werte	
zu beob.:	4,16
zu beob. zum Zeitp. :	
Korrelationskoeff.:	0,42
RMSE:	6,00

Schwankungsbreite Werte	
Min. der beob.:	37,10
Max. der beob.:	75,94
Diff. Min/Max. der beob.:	38,84
Min. der berechn.:	41,43
Max. der berechn.:	47,39
Diff. Min/Max. der berechn.:	5,96

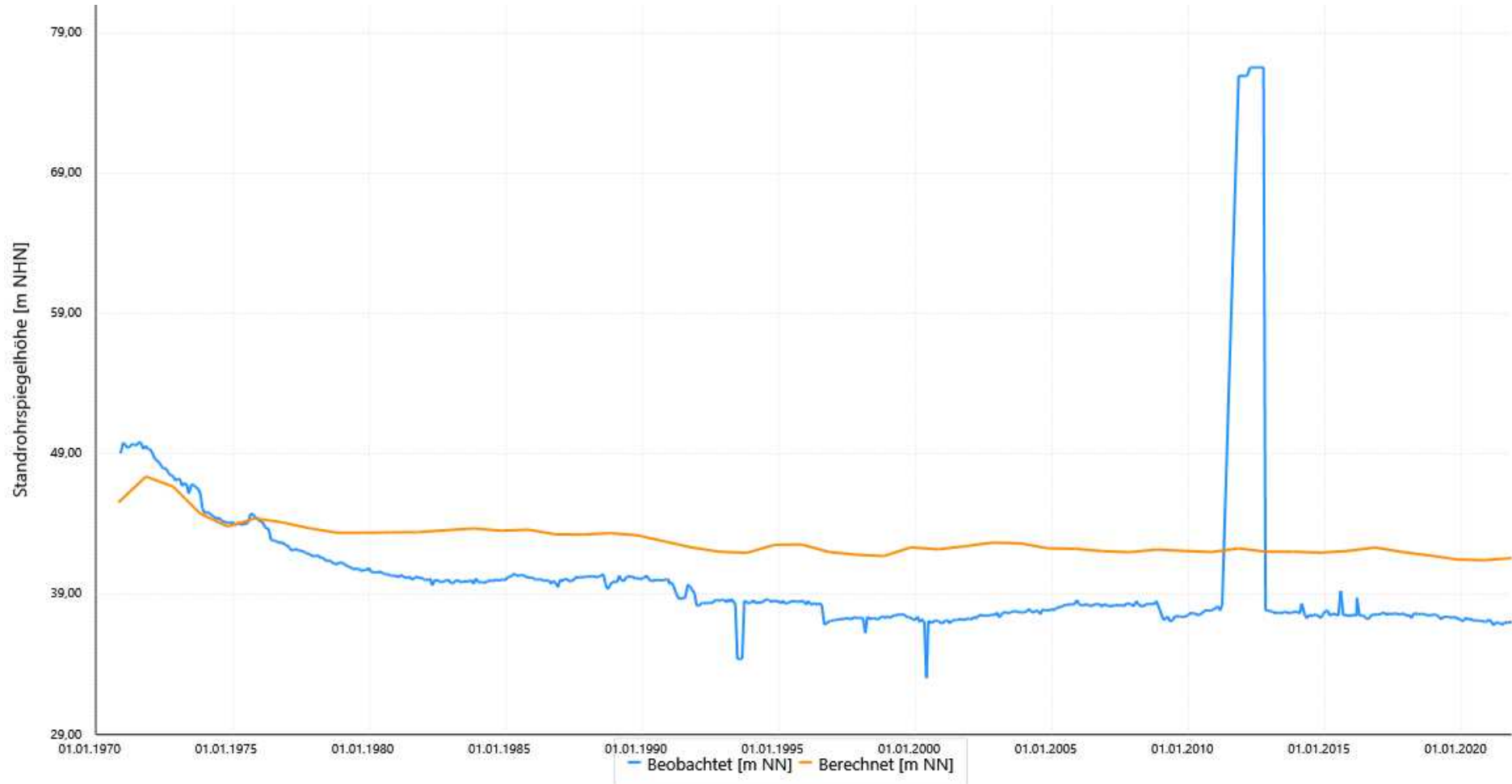
GW-Horizont: 09

Geländehöhe: 81,60

Kartierkennzeichen: 1

UK-Filter: 22,04

Modellleiter: 6



27 831821

ProID: 5546947

GW-Horizont: 20

Geländehöhe: 174,00

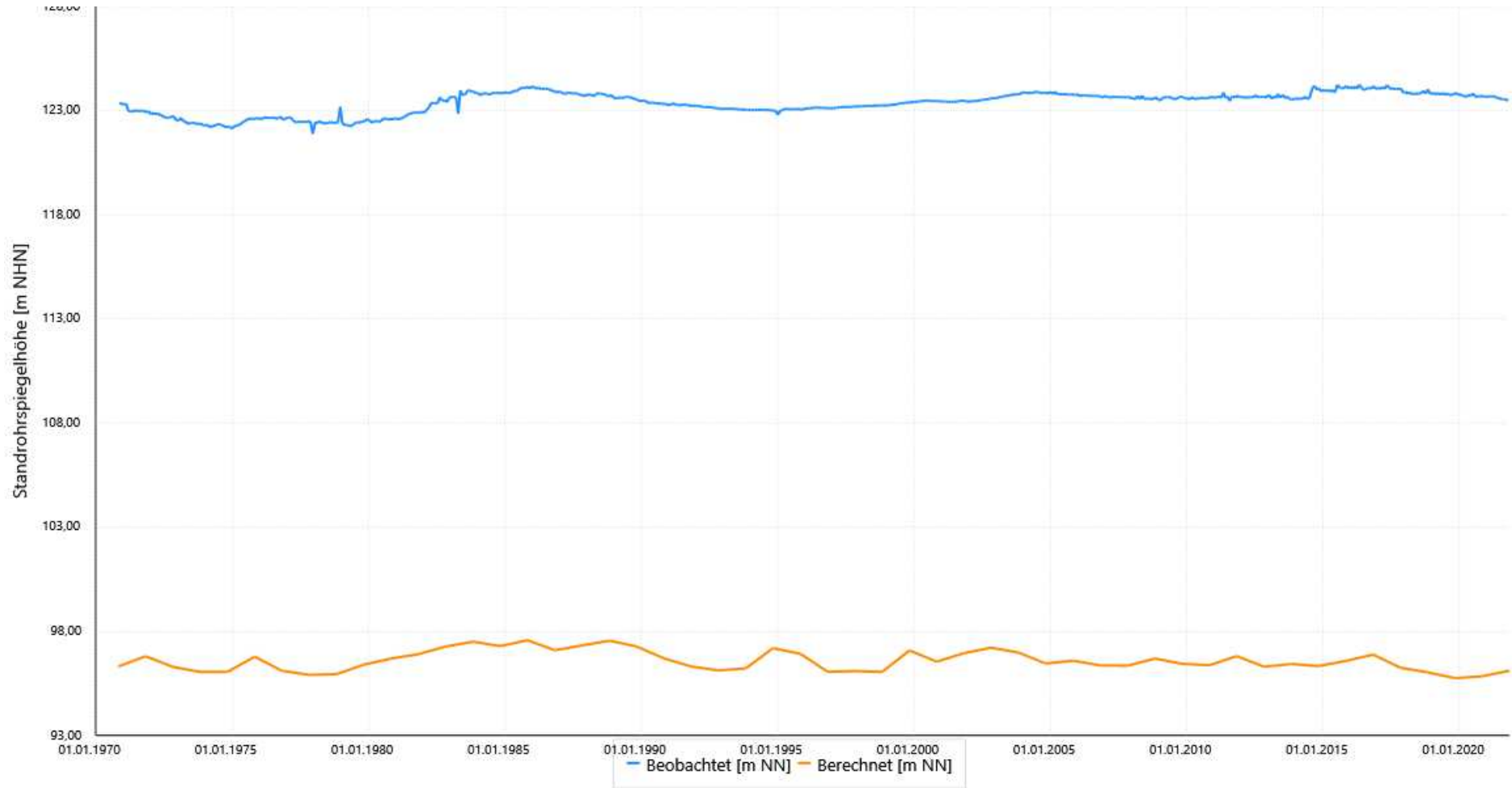
Kartierkennzeichen: 0

UK-Filter: 120,56

Modellleiter: 1

Mittlere Abw. berechn. Werte	
zu beob.:	26,79
zu beob. zum Zeitp. :	
Korrelationskoeff.:	0,34
RMSE:	26,80

Schwankungsbreite Werte	
Min. der beob.:	122,16
Max. der beob.:	124,17
Diff. Min/Max. der beob.:	2,01
Min. der berechn.:	95,75
Max. der berechn.:	97,57
Diff. Min/Max. der berechn.:	1,82



27 831842

ProID: 5546955

GW-Horizont: 20

Geländehöhe: 175,00

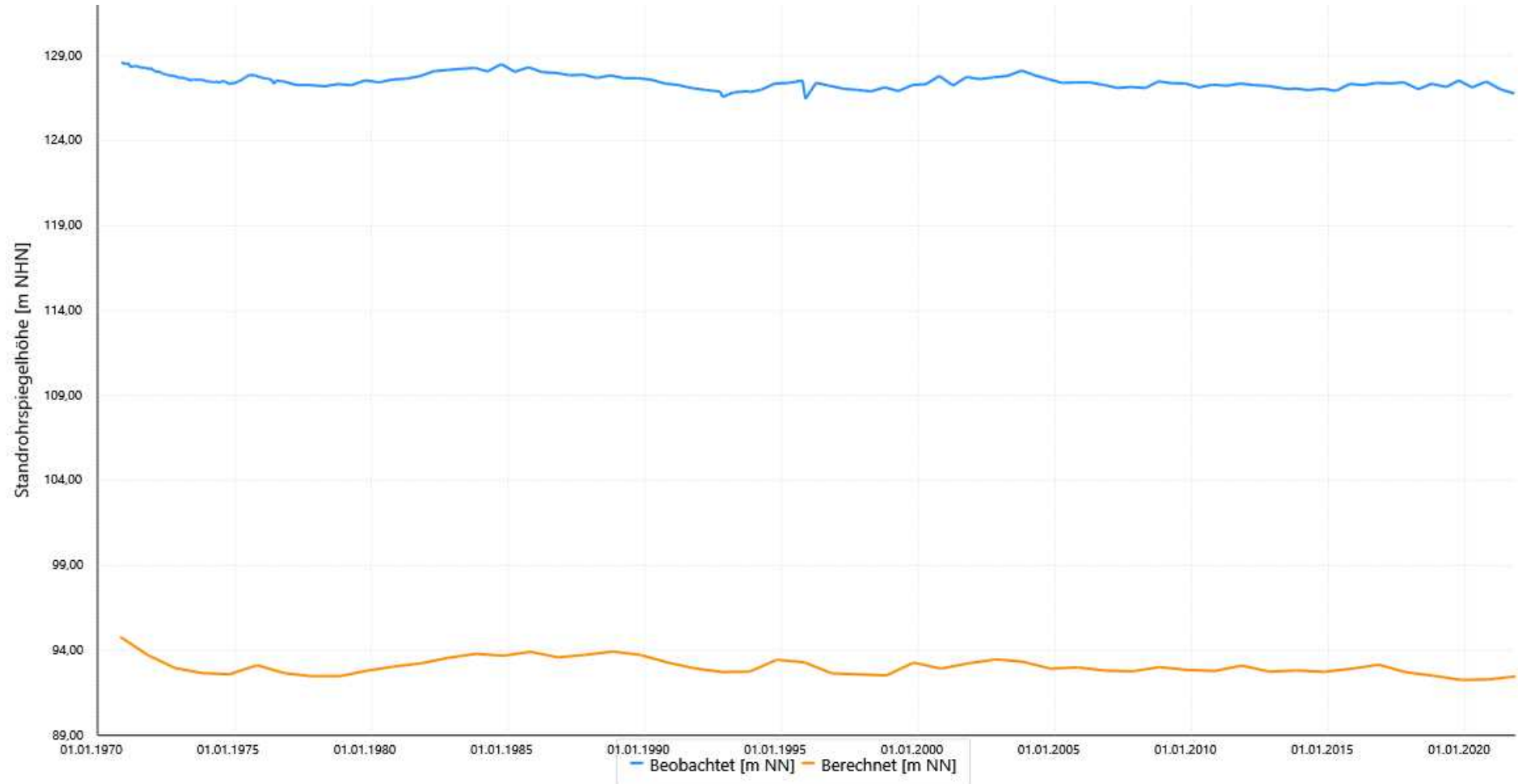
Kartierkennzeichen: 0

UK-Filter: 124,28

Modellleiter: 1

Mittlere Abw. berechn. Werte	
zu beob.:	34,45
zu beob. zum Zeitp. :	
Korrelationskoeff.:	0,69
RMSE:	34,45

Schwankungsbreite Werte	
Min. der beob.:	126,47
Max. der beob.:	128,52
Diff. Min/Max. der beob.:	2,05
Min. der berechn.:	92,26
Max. der berechn.:	94,80
Diff. Min/Max. der berechn.:	2,54



27 831862

ProID: 5546964

GW-Horizont: 20

Geländehöhe: 172,00

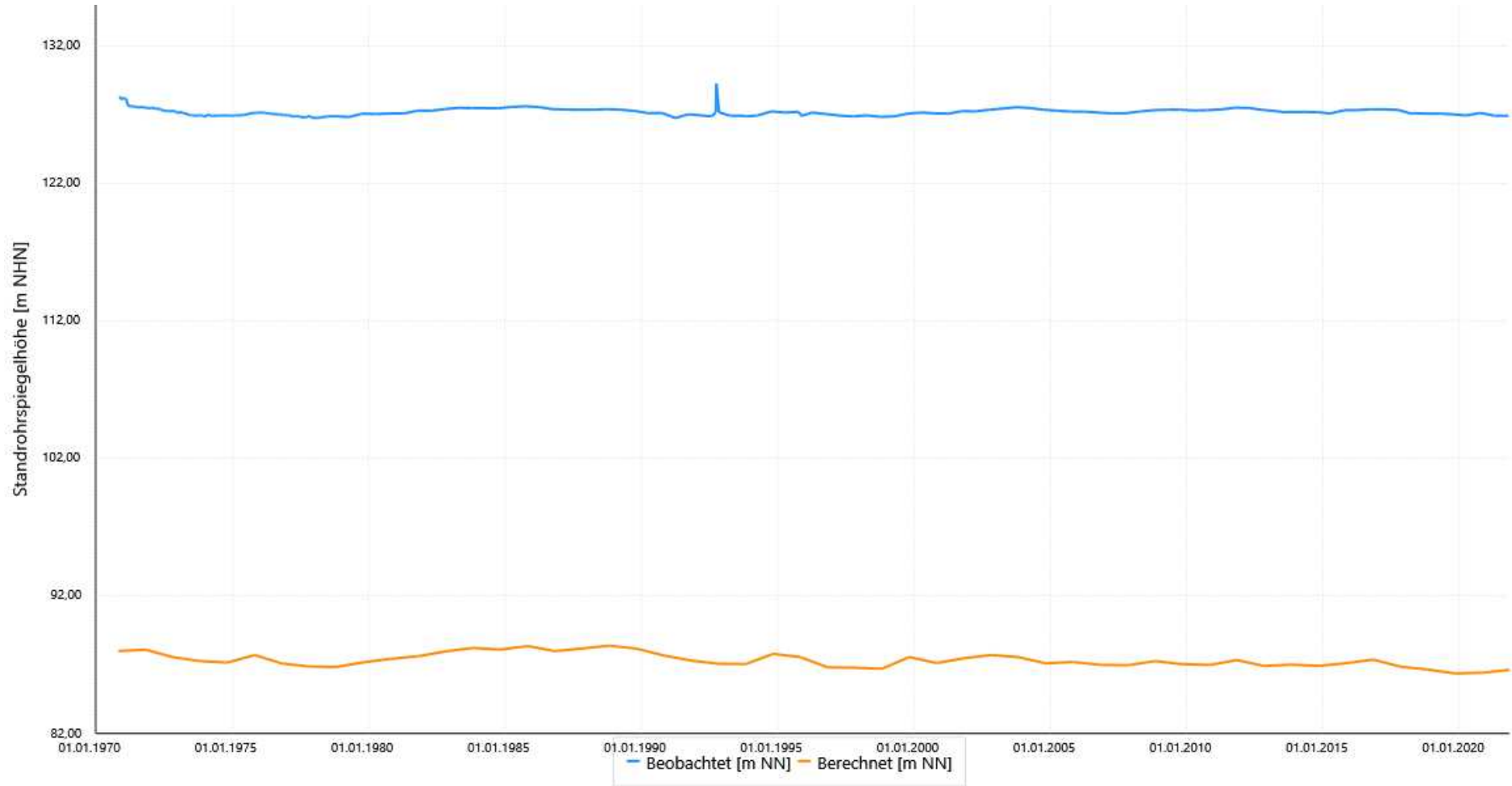
Kartierkennzeichen: 0

UK-Filter: 125,22

Modellleiter: 1

Mittlere Abw. berechn. Werte	
zu beob.:	39,89
zu beob. zum Zeitp. :	
Korrelationskoeff.:	0,58
RMSE:	39,89

Schwankungsbreite Werte	
Min. der beob.:	126,79
Max. der beob.:	128,24
Diff. Min/Max. der beob.:	1,45
Min. der berechn.:	86,37
Max. der berechn.:	88,39
Diff. Min/Max. der berechn.:	2,02



27 831972

ProID: 5545921

GW-Horizont: 20

Geländehöhe: 170,00

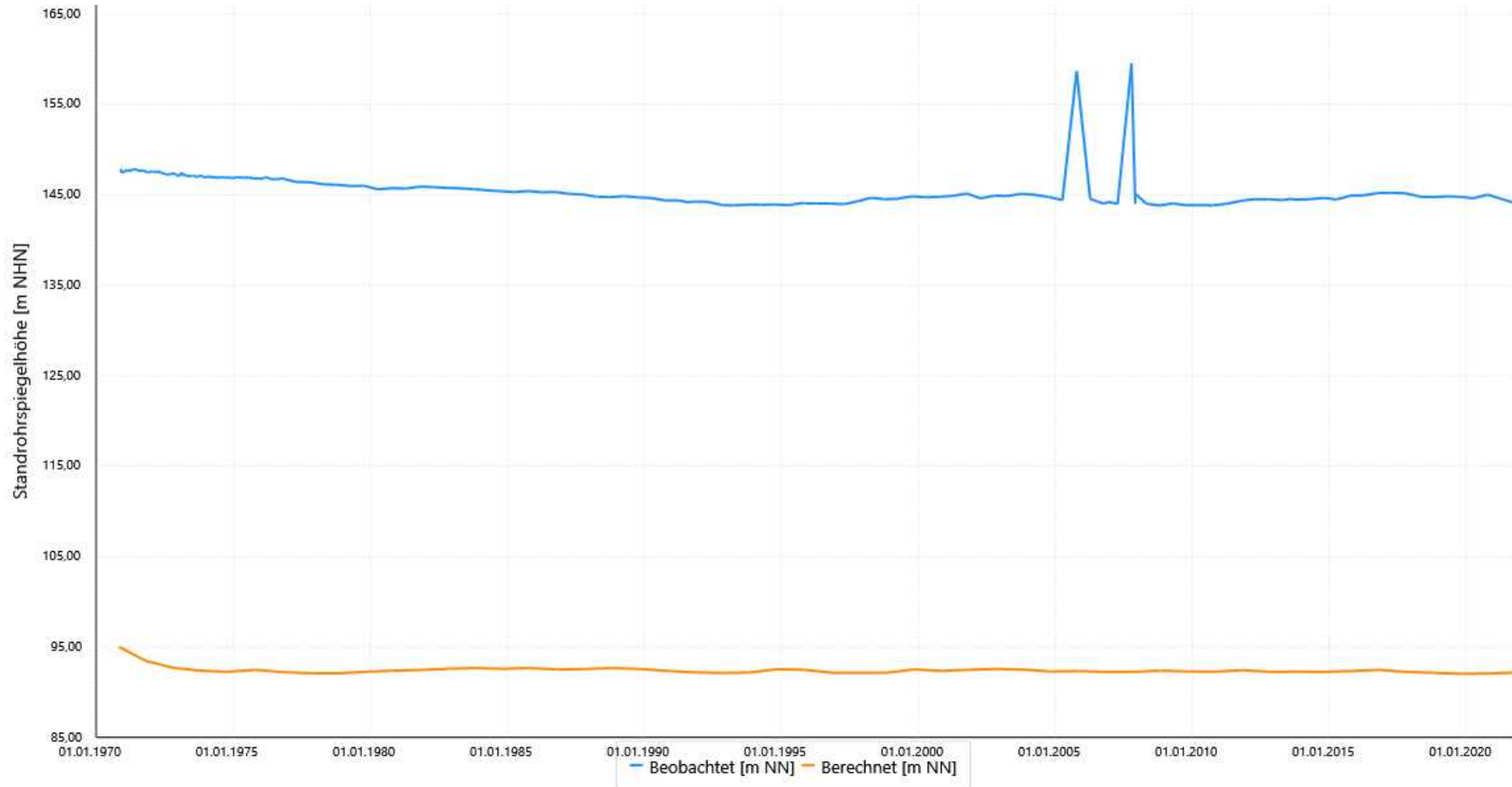
Kartierkennzeichen: 0

UK-Filter: 132,11

Modellleiter: 1

Mittlere Abw. berechn. Werte	
zu beob.:	52,96
zu beob. zum Zeitp. :	
Korrelationskoeff.:	0,20
RMSE:	53,00

Schwankungsbreite Werte	
Min. der beob.:	143,82
Max. der beob.:	158,67
Diff. Min/Max. der beob.:	14,85
Min. der berechn.:	92,03
Max. der berechn.:	95,00
Diff. Min/Max. der berechn.:	2,97



27 831991

ProID: 5553120

GW-Horizont: 2

Geländehöhe: 85,00

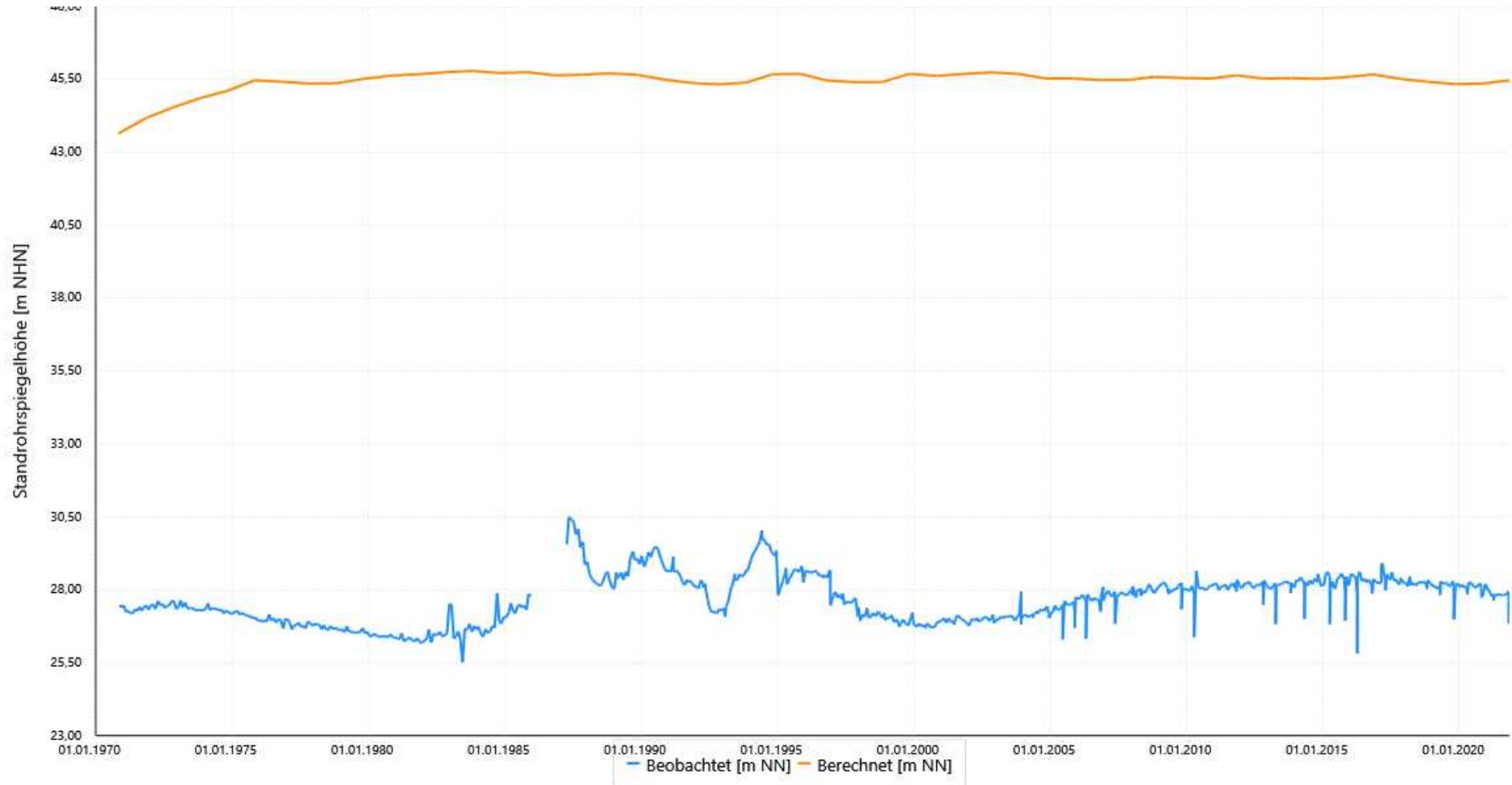
Kartierkennzeichen: 1

UK-Filter: 23,67

Modelleiter: 6

Mittlere Abw. berechn. Werte	
zu beob.:	17,81
zu beob. zum Zeitp. :	
Korrelationskoeff.:	0,06
RMSE:	17,83

Schwankungsbreite Werte	
Min. der beob.:	26,26
Max. der beob.:	29,16
Diff. Min/Max. der beob.:	2,90
Min. der berechn.:	43,65
Max. der berechn.:	45,79
Diff. Min/Max. der berechn.:	2,14



27 831992

ProID: 5553121

GW-Horizont: 09

Geländehöhe: 85,00

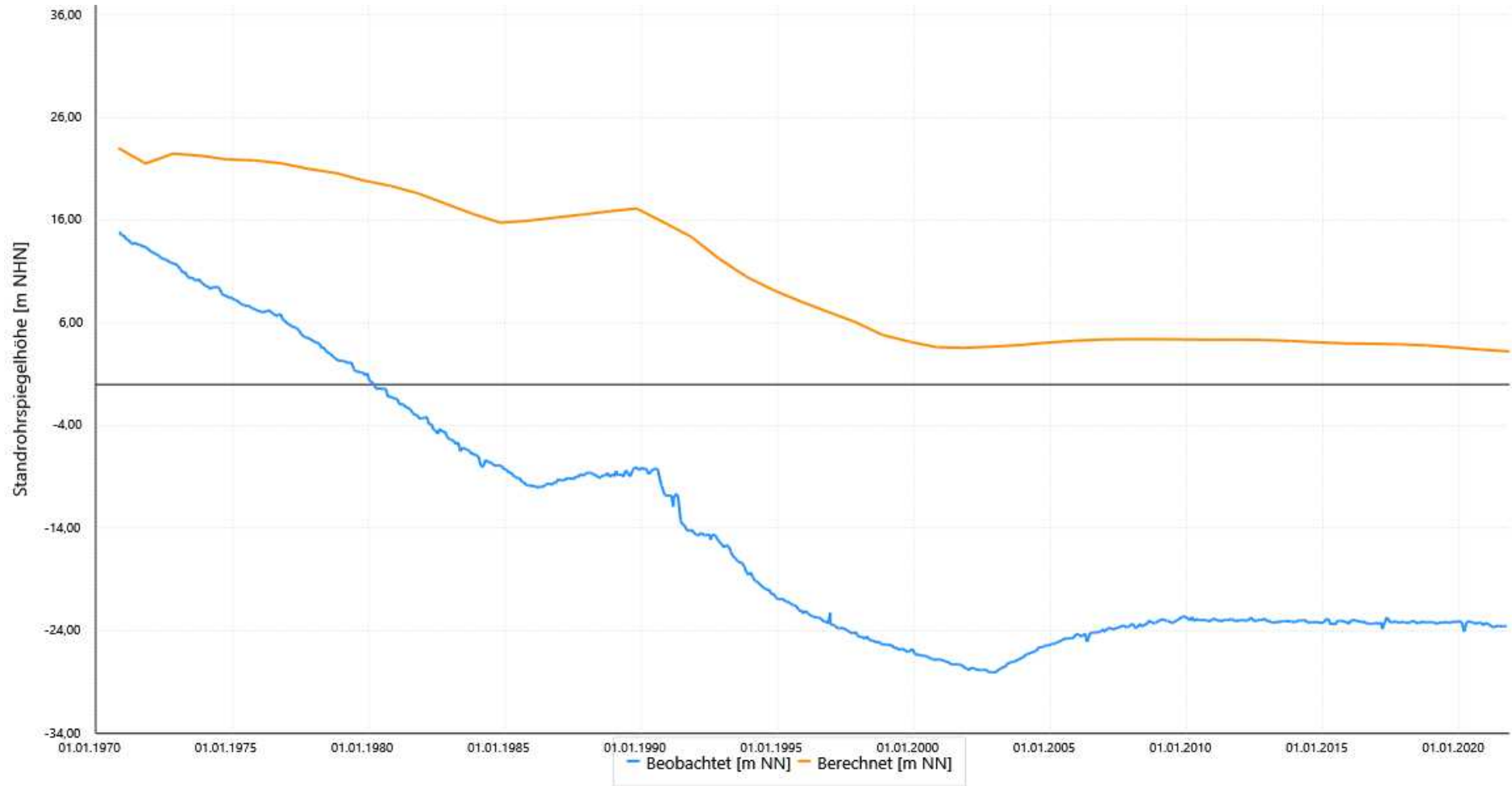
Kartierkennzeichen: 09

UK-Filter: -29,11

Modellleiter: 10

Mittlere Abw. berechn. Werte	
zu beob.:	24,86
zu beob. zum Zeitp. :	
Korrelationskoeff.:	0,96
RMSE:	25,57

Schwankungsbreite Werte	
Min. der beob.:	-28,01
Max. der beob.:	14,54
Diff. Min/Max. der beob.:	42,55
Min. der berechn.:	3,23
Max. der berechn.:	23,05
Diff. Min/Max. der berechn.:	19,82



27 832001

ProID: 5547203

GW-Horizont: 20

Geländehöhe: 170,00

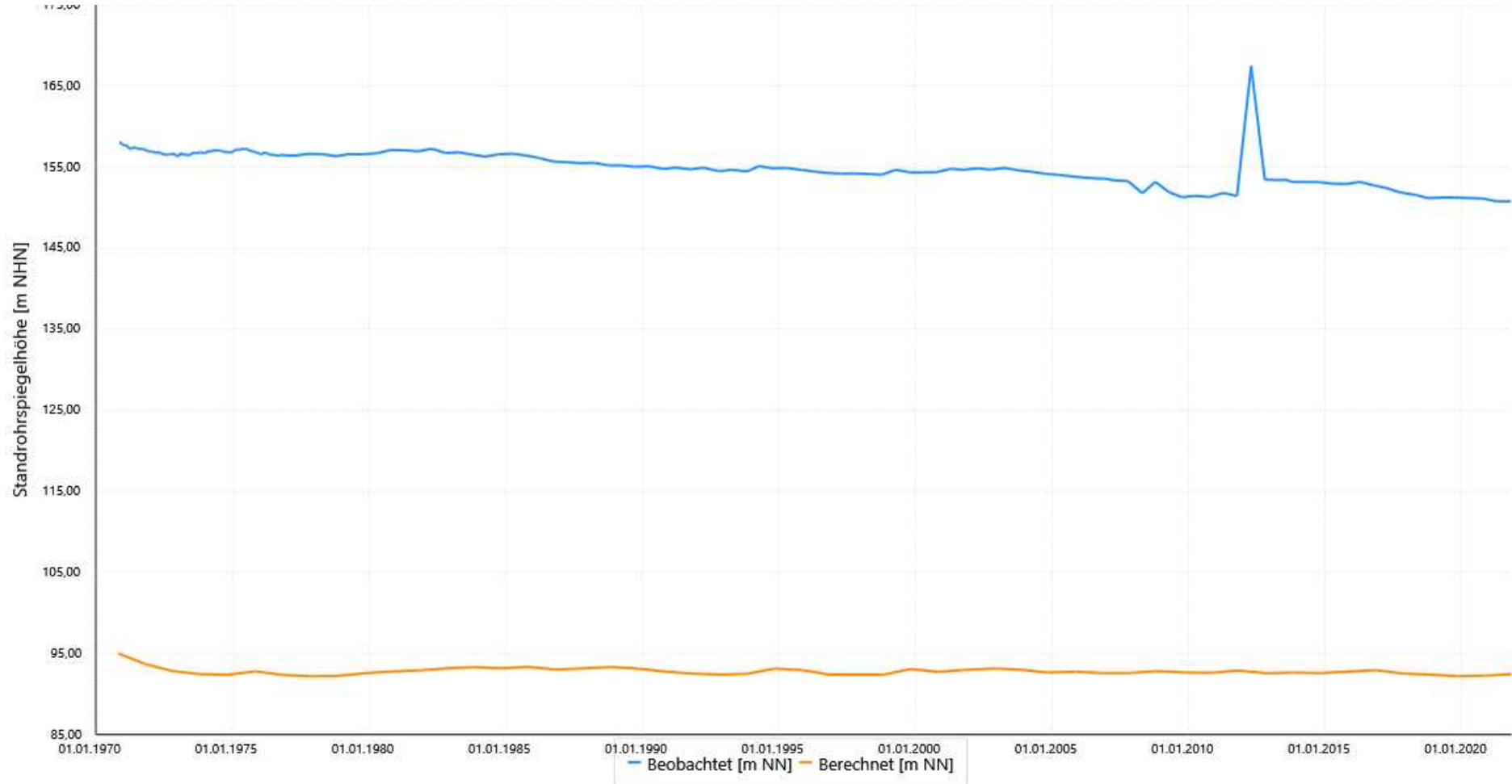
Kartierkennzeichen: 0

UK-Filter: 142,34

Modellleiter: 1

Mittlere Abw. berechn. Werte	
zu beob.:	61,74
zu beob. zum Zeitp. :	
Korrelationskoeff.:	0,41
RMSE:	61,77

Schwankungsbreite Werte	
Min. der beob.:	150,79
Max. der beob.:	157,72
Diff. Min/Max. der beob.:	6,93
Min. der berechn.:	92,20
Max. der berechn.:	95,00
Diff. Min/Max. der berechn.:	2,80



27 832011 Pulheim

ProID: 5547114

GW-Horizont: 18

Geländehöhe: 47,54

Kartierkennzeichen: 1

UK-Filter: 35,25

Modellleiter: 6

Mittlere Abw. berechn. Werte

zu beob.: 0,96

zu beob. zum Zeitp. :

Korrelationskoeff.: 0,82

RMSE: 1,07

Schwankungsbreite Werte

Min. der beob.: 36,38

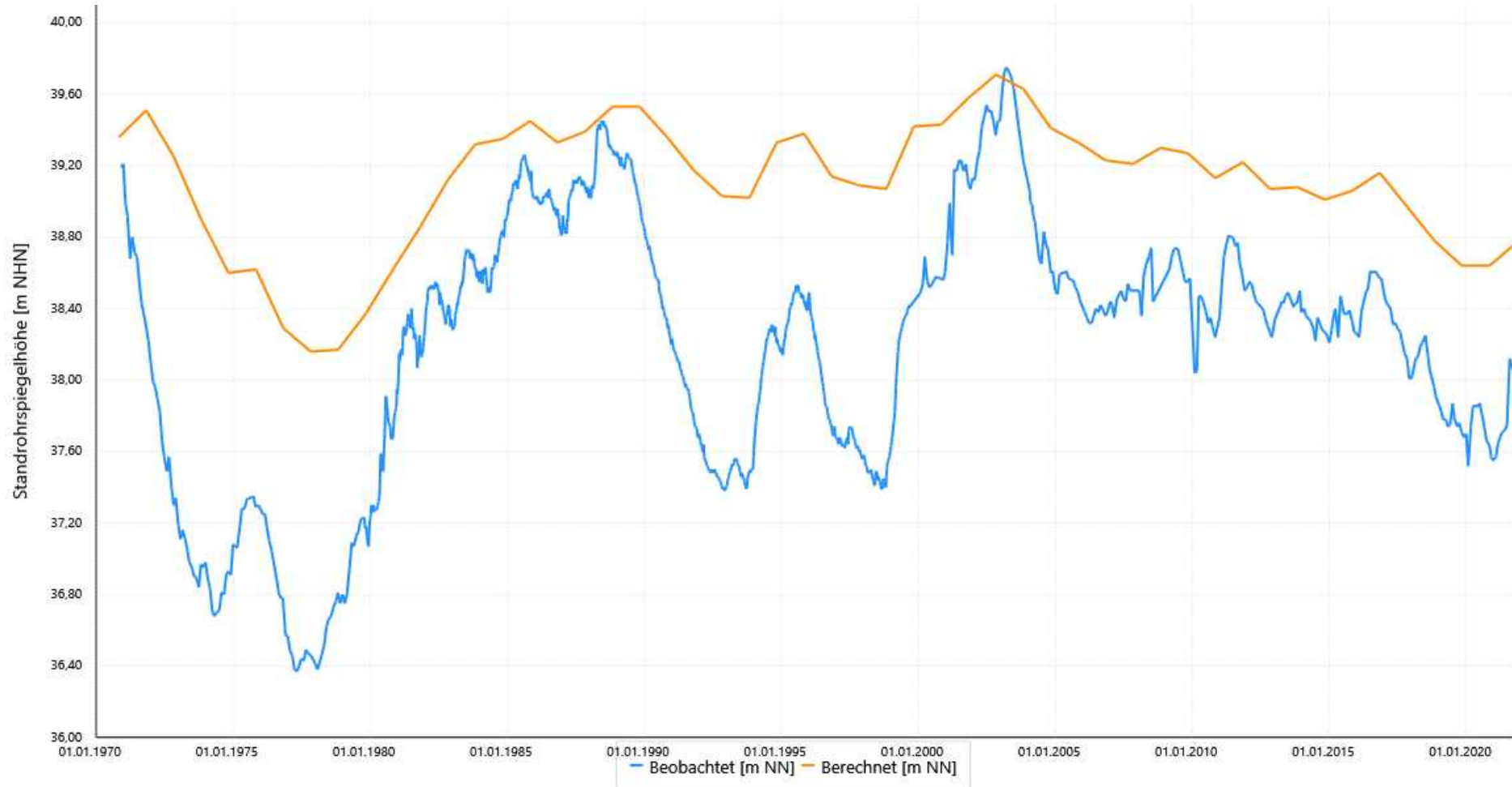
Max. der beob.: 39,63

Diff. Min/Max. der beob.: 3,25

Min. der berechn.: 38,16

Max. der berechn.: 39,71

Diff. Min/Max. der berechn.: 1,55



27 832021 Pulheim

ProID: 5547108

GW-Horizont: 18

Geländehöhe: 46,00

Kartierkennzeichen: 1

UK-Filter: 33,55

Modelleiter: 6

Mittlere Abw. berechn. Werte

zu beob.: 0,57

zu beob. zum Zeitp. :

Korrelationskoeff.: 0,87

RMSE: 0,67

Schwankungsbreite Werte

Min. der beob.: 36,09

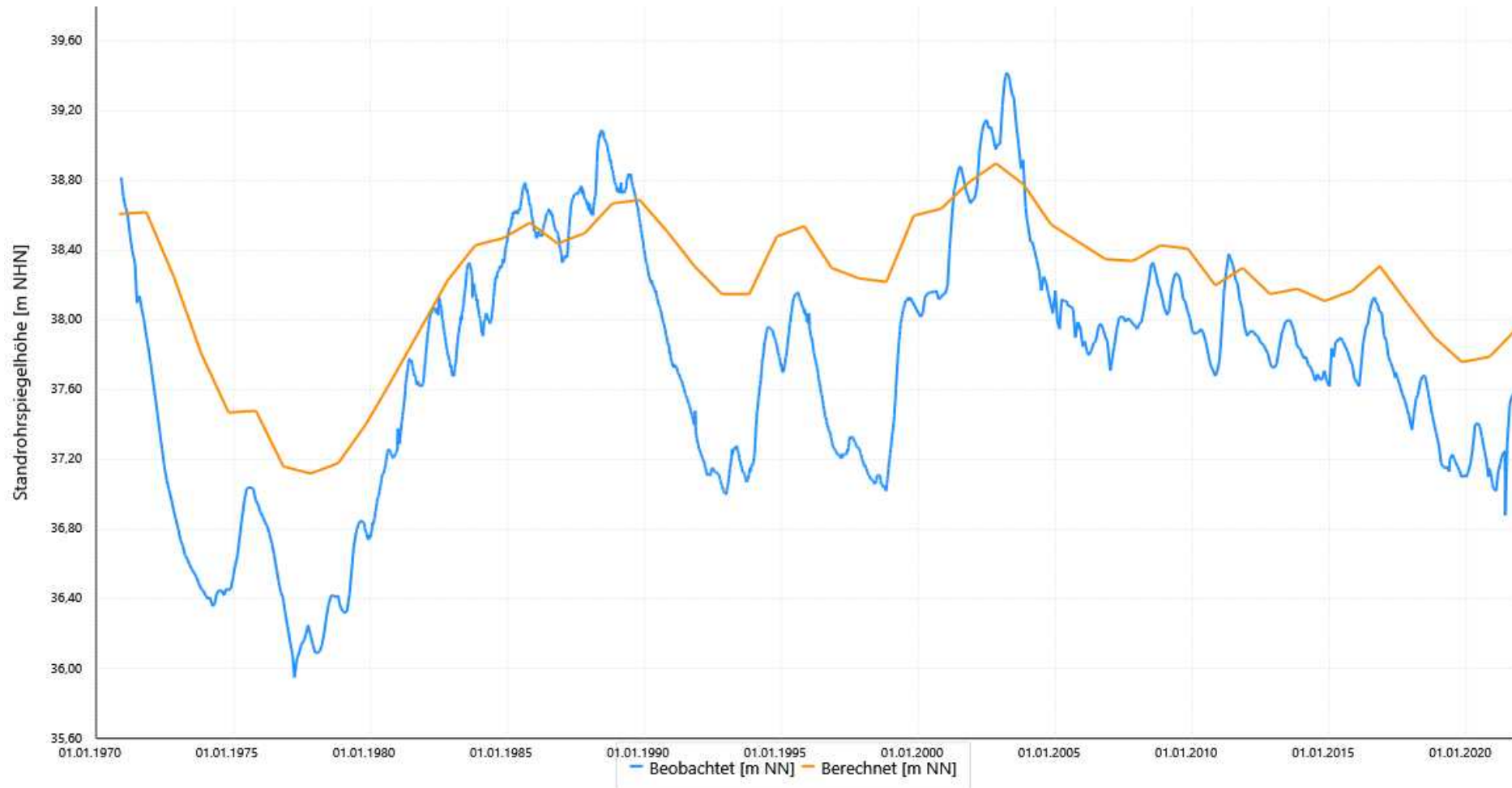
Max. der beob.: 39,23

Diff. Min/Max. der beob.: 3,14

Min. der berechn.: 37,12

Max. der berechn.: 38,90

Diff. Min/Max. der berechn.: 1,78



27 832031 Sinnersdorf

ProID: 5547100

GW-Horizont: 18

Geländehöhe: 45,60

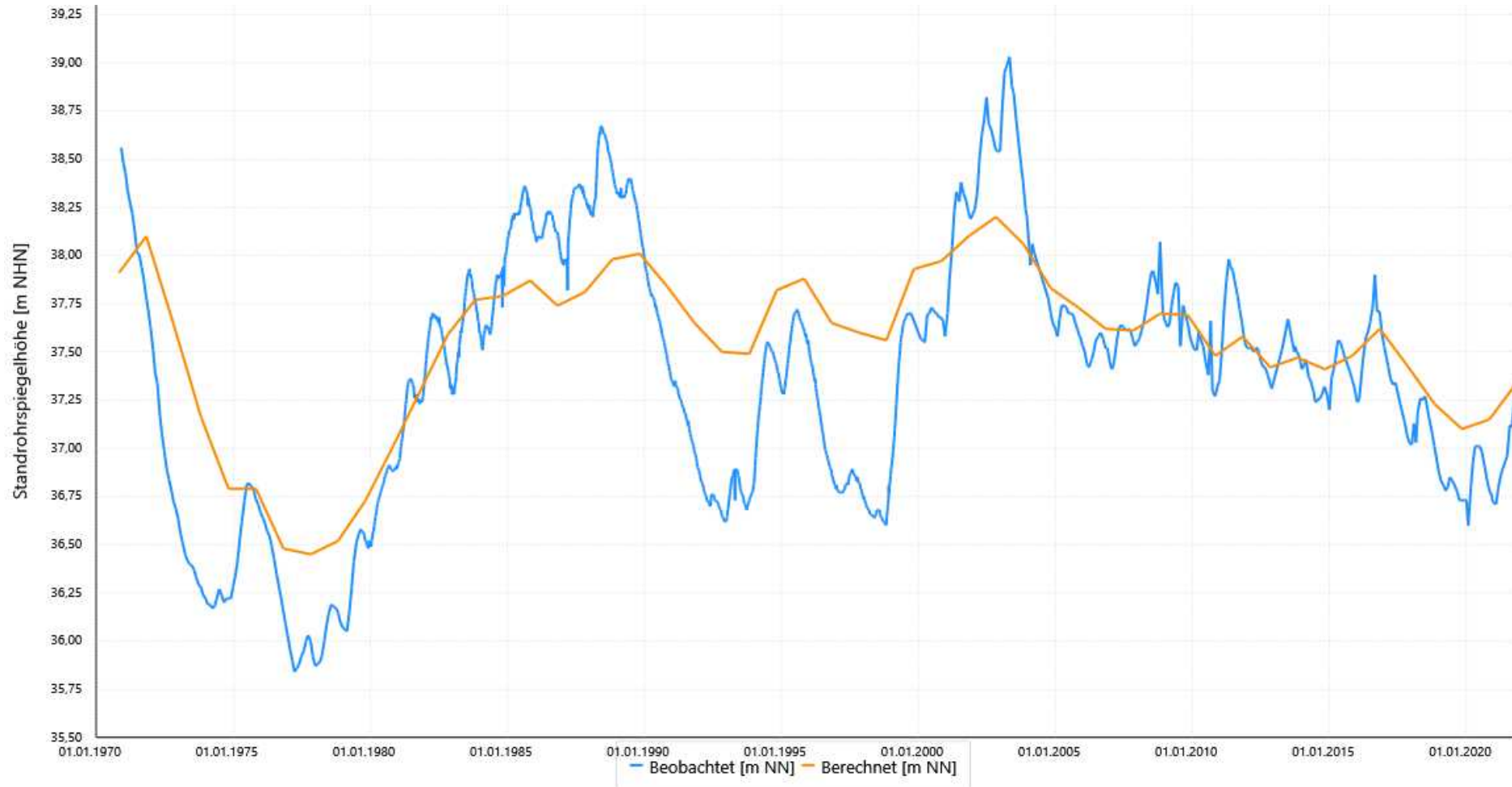
Kartierkennzeichen: 1

UK-Filter: 32,83

Modellleiter: 6

Mittlere Abw. berechn. Werte	
zu beob.:	0,36
zu beob. zum Zeitp. :	
Korrelationskoeff.:	0,84
RMSE:	0,44

Schwankungsbreite Werte	
Min. der beob.:	35,88
Max. der beob.:	38,78
Diff. Min/Max. der beob.:	2,90
Min. der berechn.:	36,45
Max. der berechn.:	38,20
Diff. Min/Max. der berechn.:	1,75



27 832061

ProID: 5546976

GW-Horizont: 20

Geländehöhe: 149,00

Kartierkennzeichen: 0

UK-Filter: 119,45

Modellleiter: 1

Mittlere Abw. berechn. Werte

zu beob.: 24,81

zu beob. zum Zeitp. :

Korrelationskoeff.: 0,71

RMSE: 24,81

Schwankungsbreite Werte

Min. der beob.: 119,77

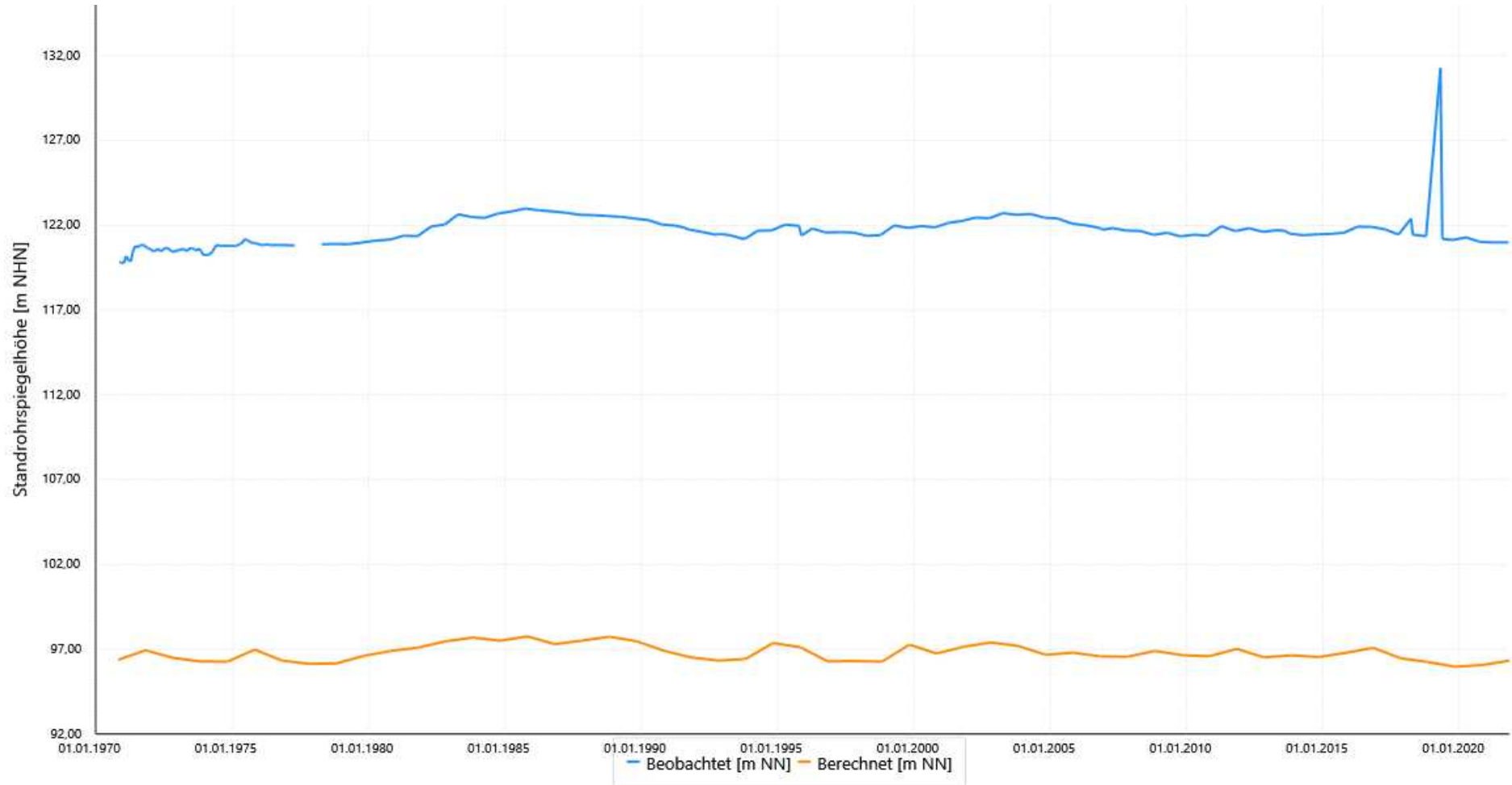
Max. der beob.: 122,99

Diff. Min/Max. der beob.: 3,22

Min. der berechn.: 95,97

Max. der berechn.: 97,76

Diff. Min/Max. der berechn.: 1,79



27 832082

ProID: 5547185

GW-Horizont: 20

Geländehöhe: 173,00

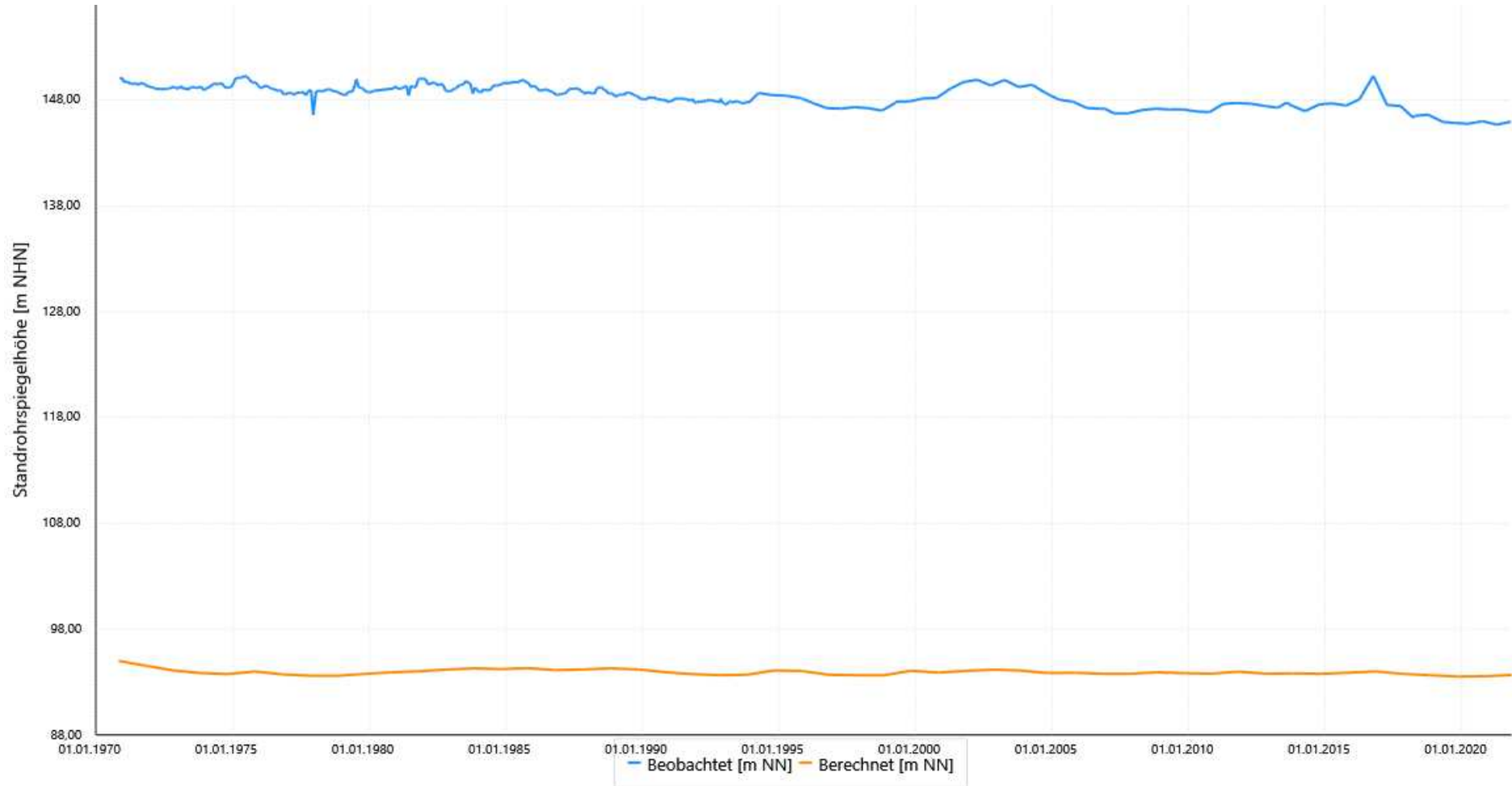
Kartierkennzeichen: 0

UK-Filter: 131,62

Modellleiter: 1

Mittlere Abw. berechn. Werte	
zu beob.:	54,25
zu beob. zum Zeitp. :	
Korrelationskoeff.:	0,61
RMSE:	54,26

Schwankungsbreite Werte	
Min. der beob.:	145,84
Max. der beob.:	150,29
Diff. Min/Max. der beob.:	4,45
Min. der berechn.:	93,52
Max. der berechn.:	95,00
Diff. Min/Max. der berechn.:	1,48



27 832121

ProID: 5546967

GW-Horizont: 20

Geländehöhe: 203,00

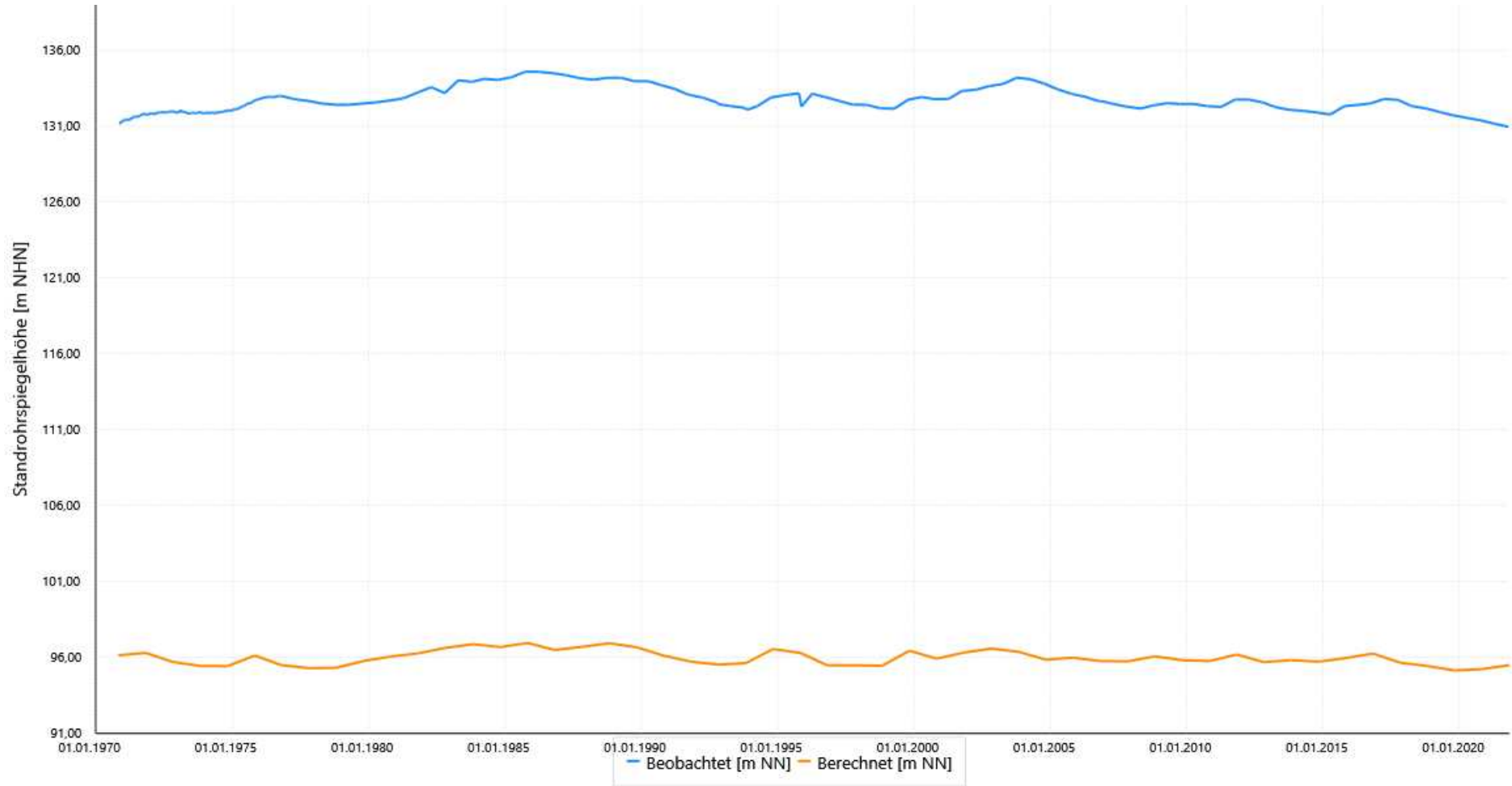
Kartierkennzeichen: 0

UK-Filter: 121,58

Modellleiter: 1

Mittlere Abw. berechn. Werte	
zu beob.:	36,79
zu beob. zum Zeitp. :	
Korrelationskoeff.:	0,71
RMSE:	36,79

Schwankungsbreite Werte	
Min. der beob.:	130,97
Max. der beob.:	134,60
Diff. Min/Max. der beob.:	3,63
Min. der berechn.:	95,15
Max. der berechn.:	96,96
Diff. Min/Max. der berechn.:	1,81



27 832132

ProID: 5546959

GW-Horizont: 20

Geländehöhe: 204,00

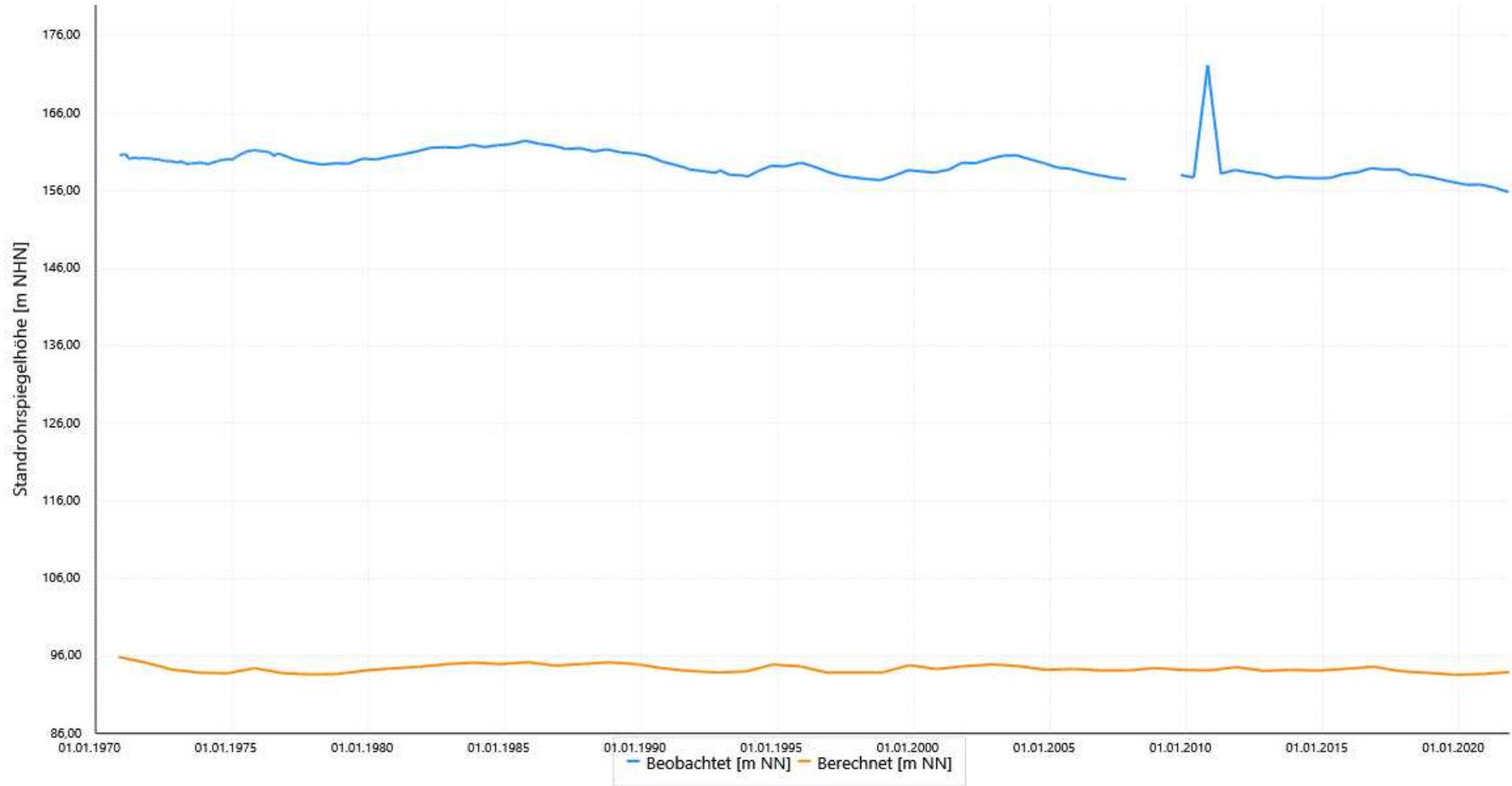
Kartierkennzeichen: 0

UK-Filter: 128,91

Modellleiter: 1

Mittlere Abw. berechn. Werte	
zu beob.:	65,28
zu beob. zum Zeitp. :	
Korrelationskoeff.:	0,37
RMSE:	65,32

Schwankungsbreite Werte	
Min. der beob.:	155,86
Max. der beob.:	172,21
Diff. Min/Max. der beob.:	16,35
Min. der berechn.:	93,57
Max. der berechn.:	95,87
Diff. Min/Max. der berechn.:	2,30



27 832152

ProID: 5546685

GW-Horizont: 20

Geländehöhe: 172,00

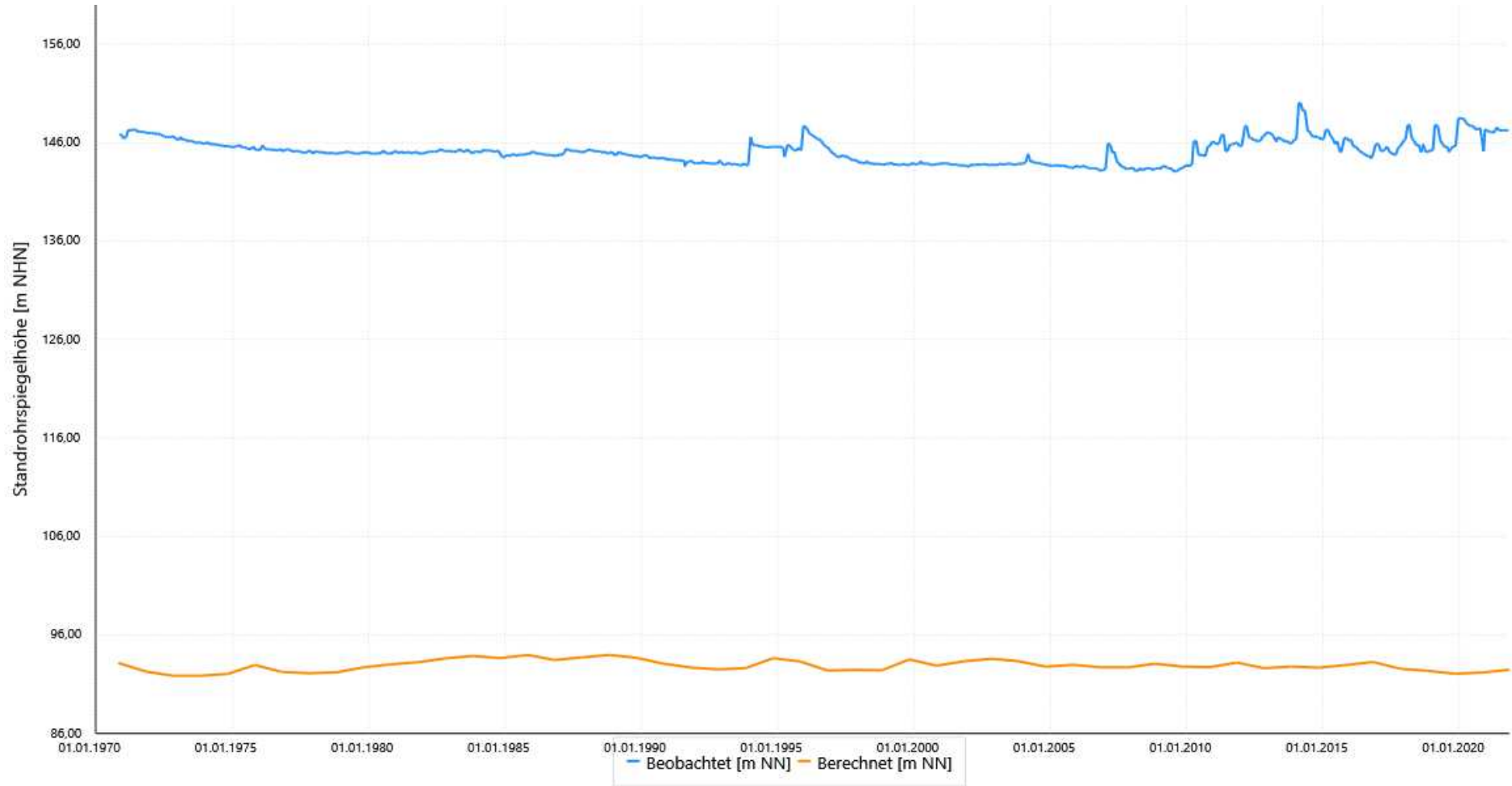
Kartierkennzeichen: 0

UK-Filter: 127,38

Modellleiter: 1

Mittlere Abw. berechn. Werte	
zu beob.:	52,27
zu beob. zum Zeitp. :	
Korrelationskoeff.:	-0,28
RMSE:	52,29

Schwankungsbreite Werte	
Min. der beob.:	143,31
Max. der beob.:	148,51
Diff. Min/Max. der beob.:	5,20
Min. der berechn.:	91,86
Max. der berechn.:	93,98
Diff. Min/Max. der berechn.:	2,12



27 832171

ProID: 5552982

GW-Horizont: 4

Geländehöhe: 85,15

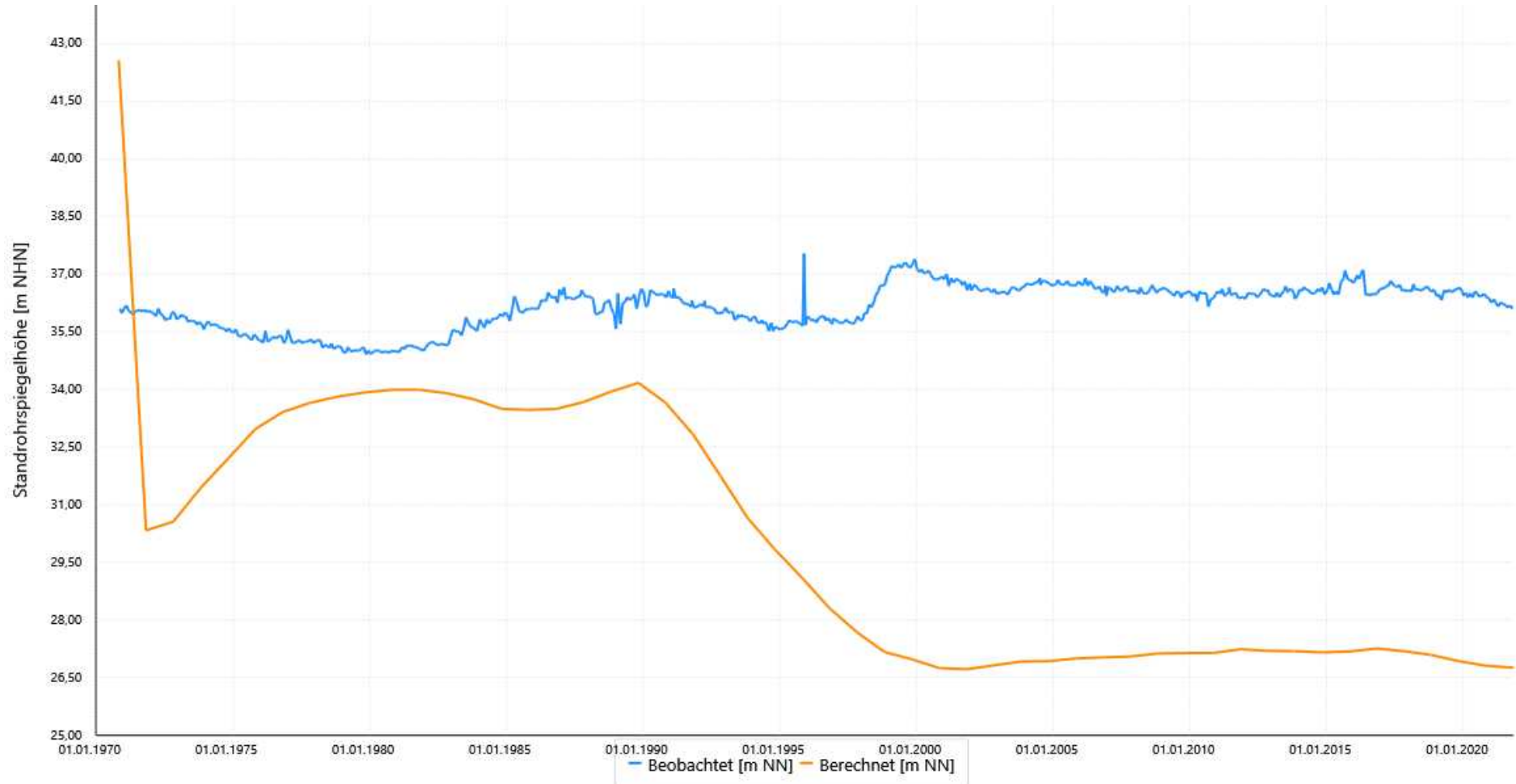
Kartierkennzeichen: 1

UK-Filter: 33,20

Modelleiter: 6

Mittlere Abw. berechn. Werte	
zu beob.:	6,30
zu beob. zum Zeitp. :	
Korrelationskoeff.:	-0,62
RMSE:	7,15

Schwankungsbreite Werte	
Min. der beob.:	34,92
Max. der beob.:	37,13
Diff. Min/Max. der beob.:	2,21
Min. der berechn.:	26,72
Max. der berechn.:	42,56
Diff. Min/Max. der berechn.:	15,84



27 832172

ProID: 5552983

GW-Horizont: 2

Geländehöhe: 85,15

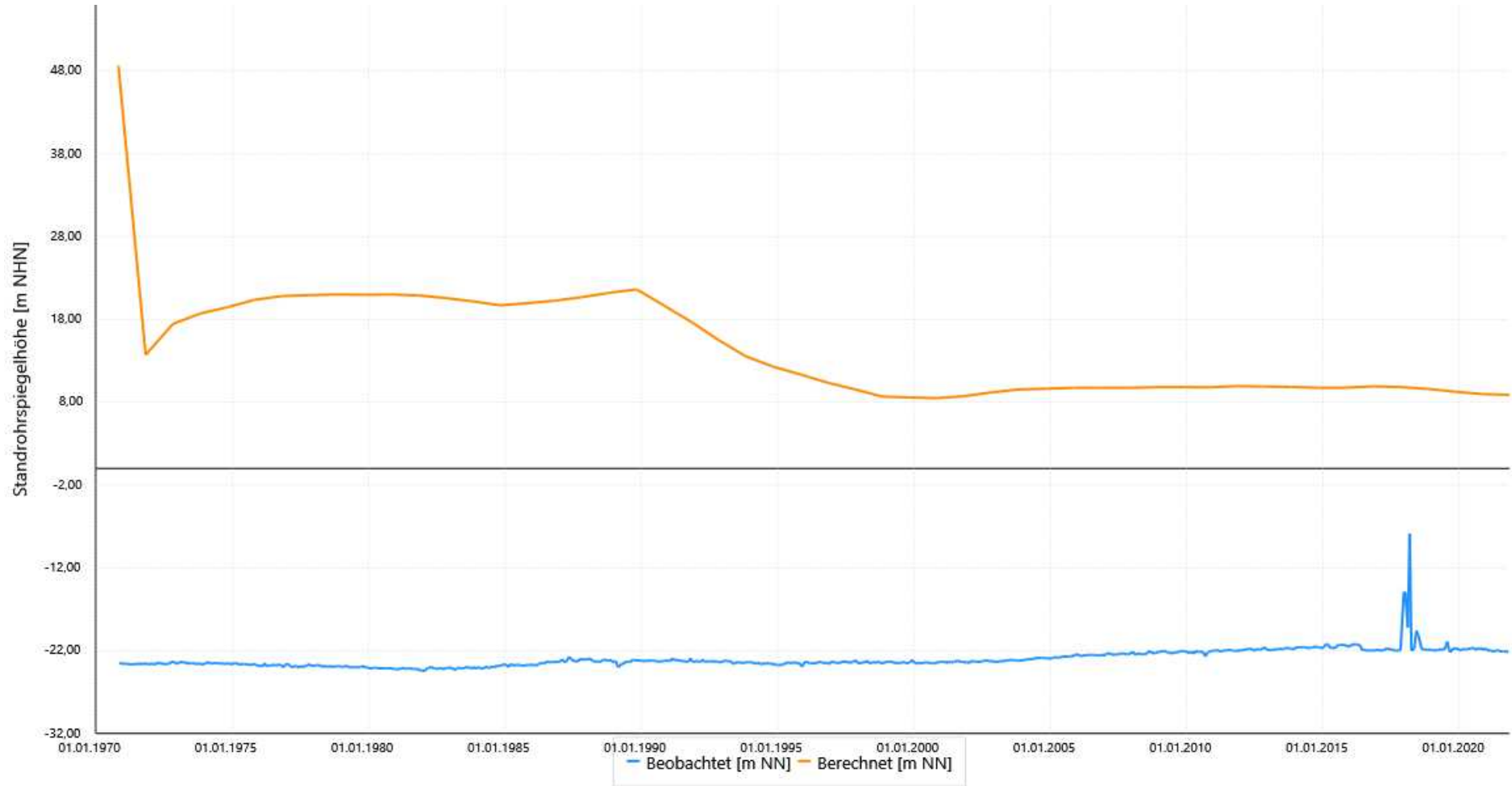
Kartierkennzeichen: 2

UK-Filter: -27,90

Modellleiter: 9

Mittlere Abw. berechn. Werte	
zu beob.:	37,63
zu beob. zum Zeitp. :	
Korrelationskoeff.:	-0,39
RMSE:	38,39

Schwankungsbreite Werte	
Min. der beob.:	-24,46
Max. der beob.:	-14,96
Diff. Min/Max. der beob.:	9,50
Min. der berechn.:	8,50
Max. der berechn.:	48,66
Diff. Min/Max. der berechn.:	40,16



27 832173

ProID: 5552984

GW-Horizont: 09

Geländehöhe: 85,15

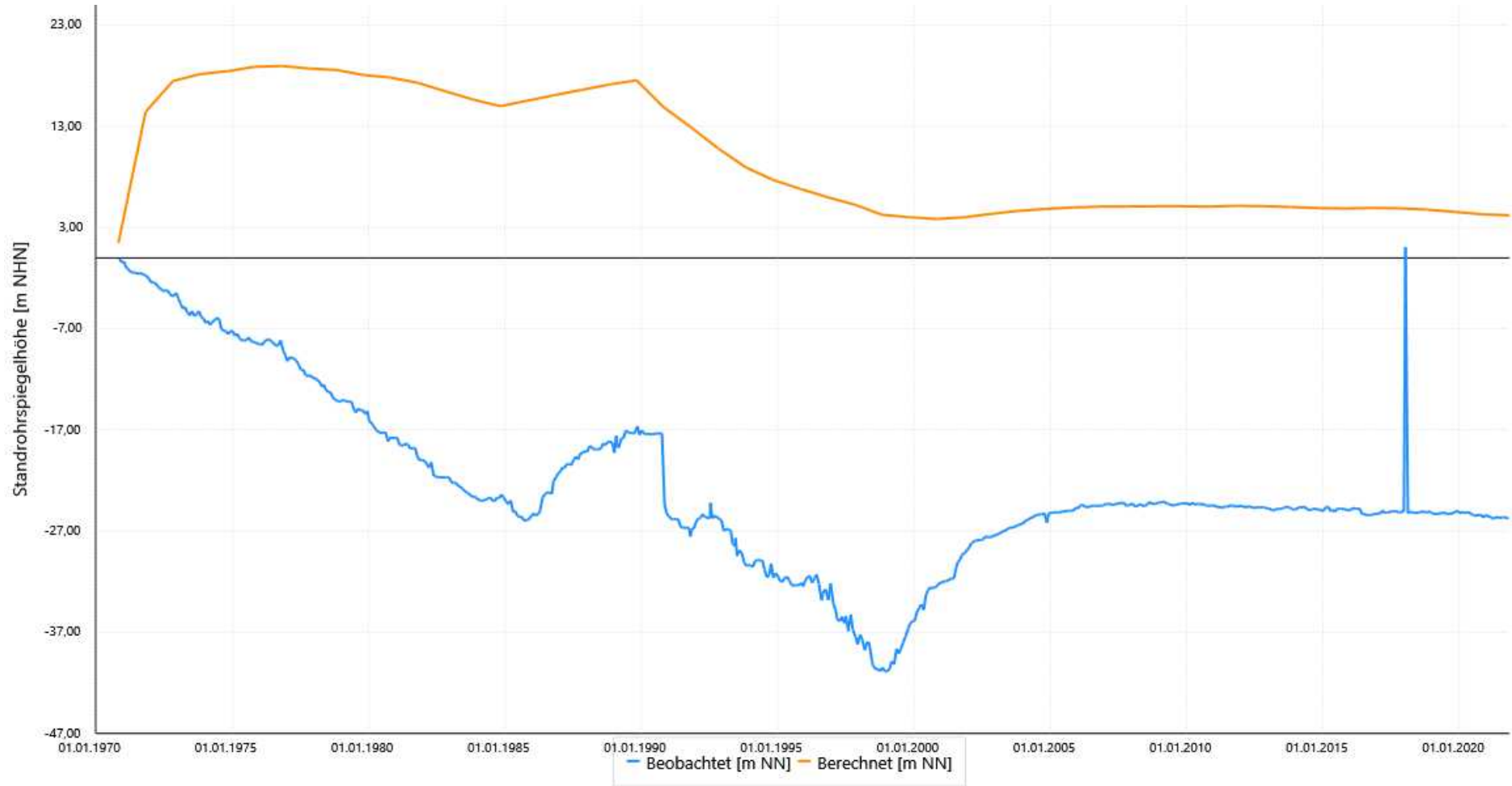
Kartierkennzeichen: 09

UK-Filter: -102,96

Modellleiter: 10

Mittlere Abw. berechn. Werte	
zu beob.:	31,96
zu beob. zum Zeitp. :	
Korrelationskoeff.:	0,50
RMSE:	32,95

Schwankungsbreite Werte	
Min. der beob.:	-40,82
Max. der beob.:	1,04
Diff. Min/Max. der beob.:	41,86
Min. der berechn.:	1,45
Max. der berechn.:	18,96
Diff. Min/Max. der berechn.:	17,51



27 832181 Köln-Nippes

ProID: 5548840

GW-Horizont: 2

Geländehöhe: 49,78

Kartierkennzeichen: 1

UK-Filter: 14,67

Modelleiter: 6

Mittlere Abw. berechn. Werte

zu beob.: 1,08

zu beob. zum Zeitp. :

Korrelationskoeff.: 0,34

RMSE: 1,27

Schwankungsbreite Werte

Min. der beob.: 35,77

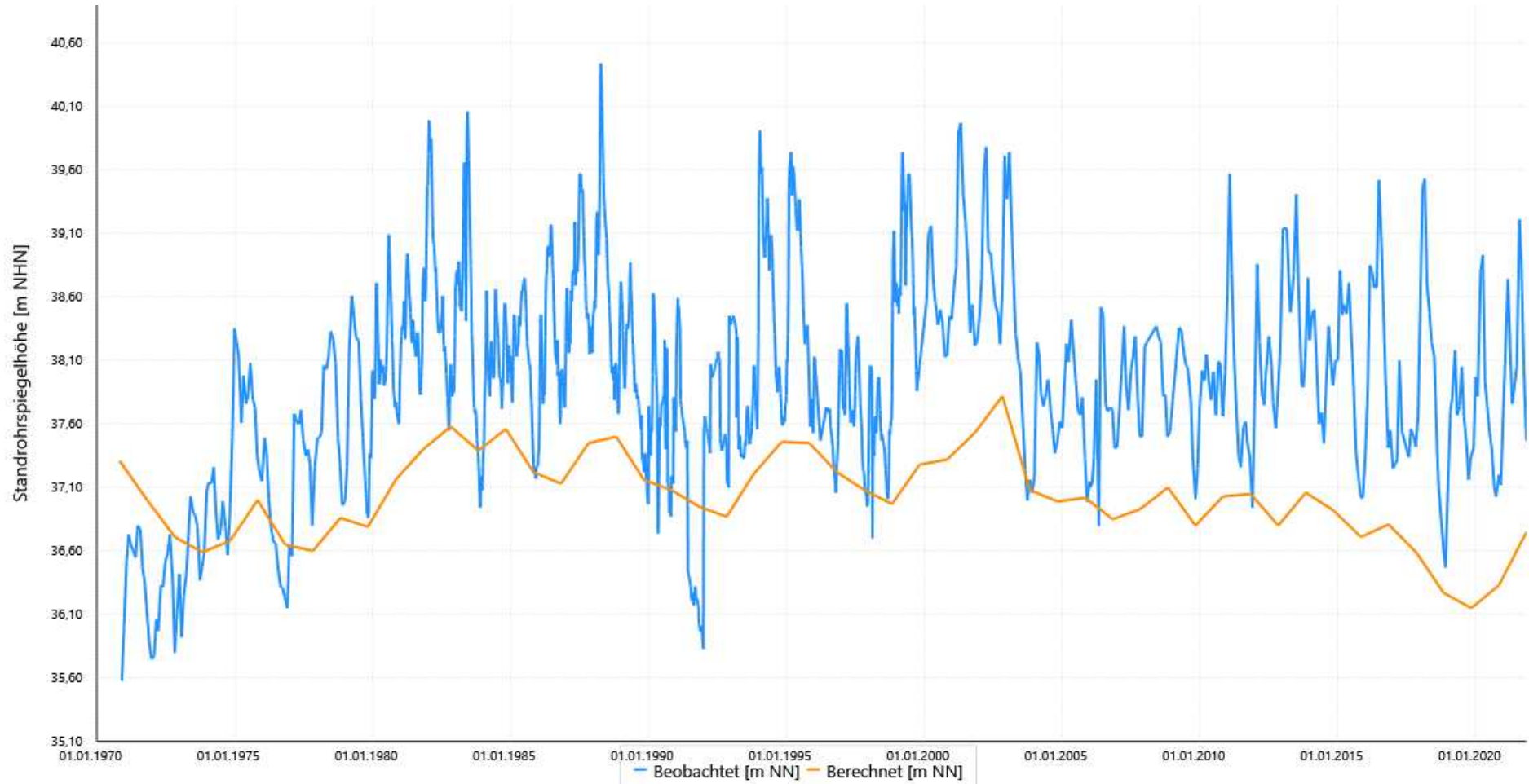
Max. der beob.: 39,96

Diff. Min/Max. der beob.: 4,19

Min. der berechn.: 36,15

Max. der berechn.: 37,82

Diff. Min/Max. der berechn.: 1,67



27 832182 Köln-Nippes

ProID: 5548841

GW-Horizont: 09

Geländehöhe: 49,78

Kartierkennzeichen: 09

UK-Filter: -40,40

Modellleiter: 10

Mittlere Abw. berechn. Werte

zu beob.: 0,86

zu beob. zum Zeitp. :

Korrelationskoeff.: 0,47

RMSE: 1,07

Schwankungsbreite Werte

Min. der beob.: 34,67

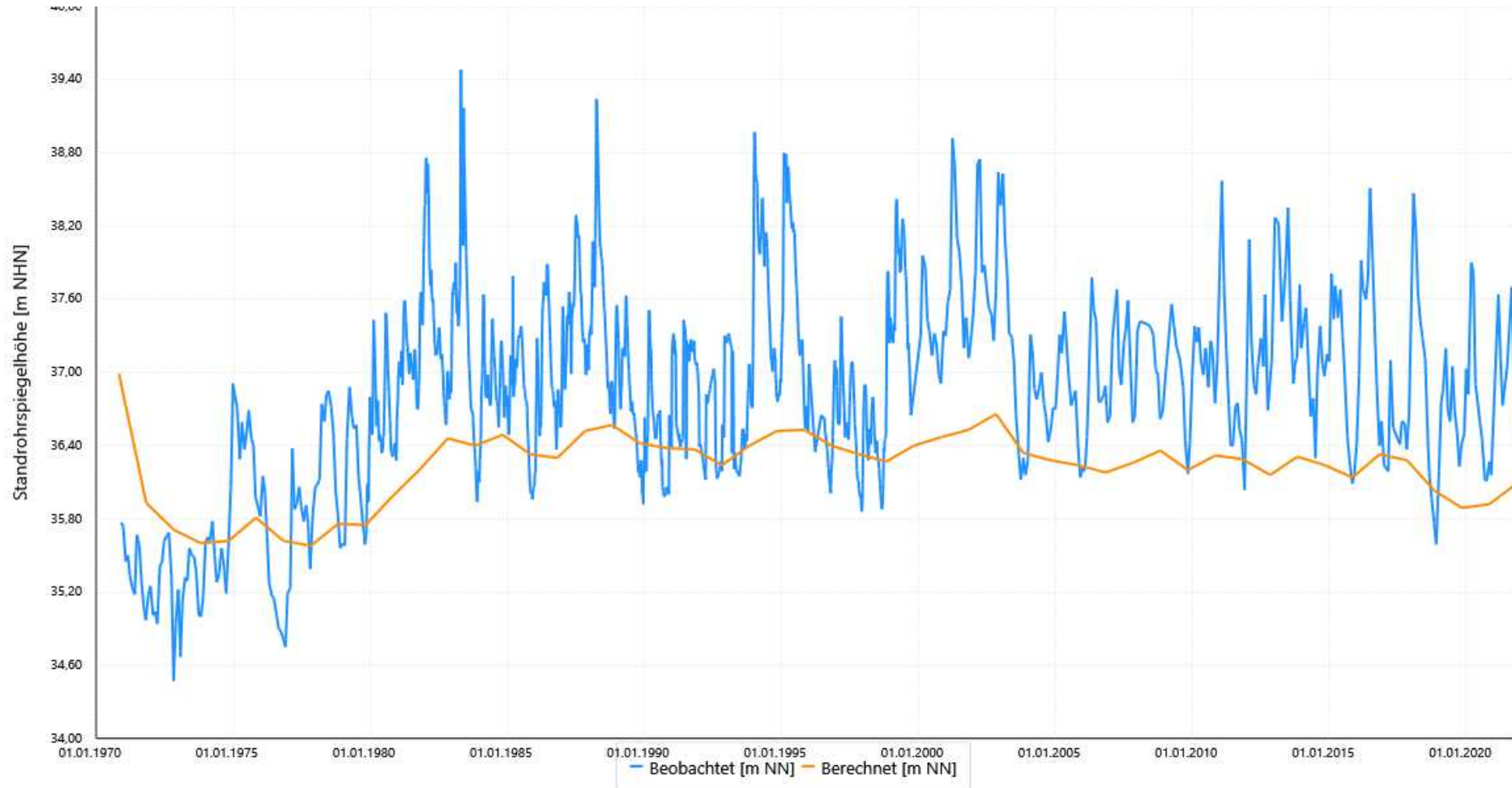
Max. der beob.: 38,69

Diff. Min/Max. der beob.: 4,02

Min. der berechn.: 35,58

Max. der berechn.: 36,99

Diff. Min/Max. der berechn.: 1,41



27 832202

ProID: 5547603

GW-Horizont: 20

Geländehöhe: 203,00

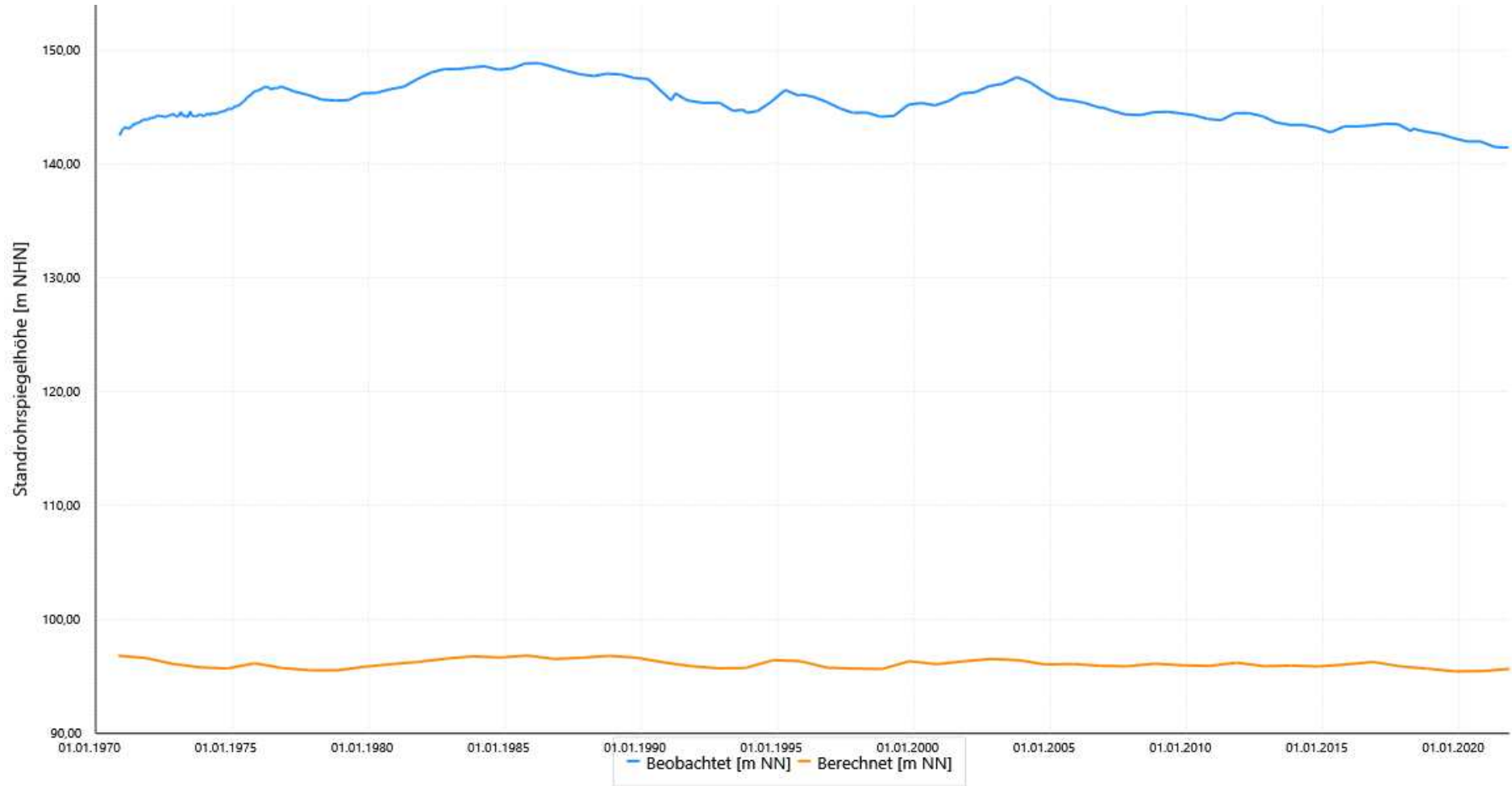
Kartierkennzeichen: 0

UK-Filter: 127,43

Modellleiter: 1

Mittlere Abw. berechn. Werte	
zu beob.:	49,25
zu beob. zum Zeitp. :	
Korrelationskoeff.:	0,62
RMSE:	49,28

Schwankungsbreite Werte	
Min. der beob.:	141,46
Max. der beob.:	148,86
Diff. Min/Max. der beob.:	7,40
Min. der berechn.:	95,45
Max. der berechn.:	96,84
Diff. Min/Max. der berechn.:	1,39



27 832251

ProID: 5547460

GW-Horizont: 20

Geländehöhe: 179,00

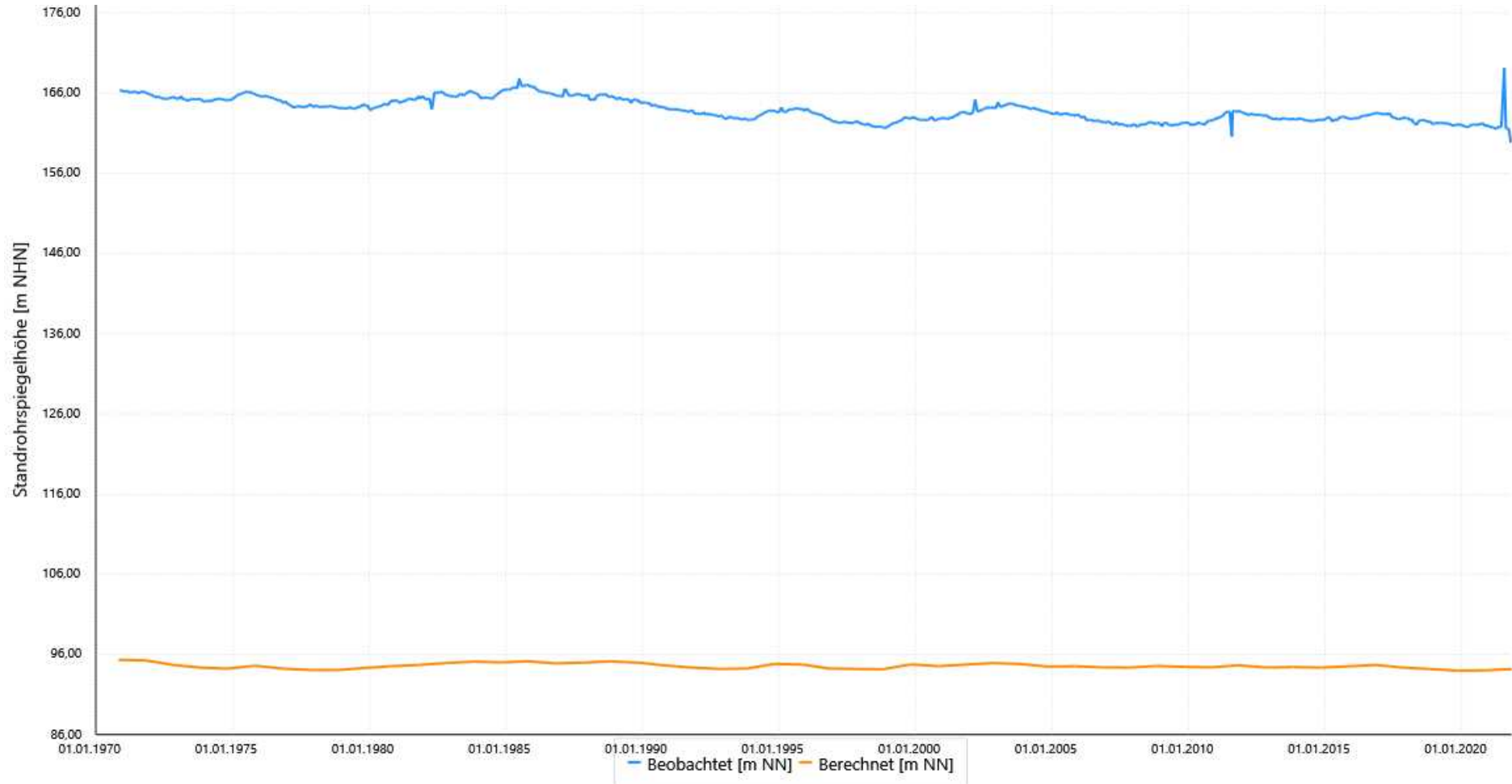
Kartierkennzeichen: 0

UK-Filter: 128,59

Modellleiter: 1

Mittlere Abw. berechn. Werte	
zu beob.:	69,28
zu beob. zum Zeitp. :	
Korrelationskoeff.:	0,70
RMSE:	69,29

Schwankungsbreite Werte	
Min. der beob.:	161,77
Max. der beob.:	166,86
Diff. Min/Max. der beob.:	5,09
Min. der berechn.:	93,98
Max. der berechn.:	95,33
Diff. Min/Max. der berechn.:	1,35



27 832271

ProID: 5547446

GW-Horizont: 20

Geländehöhe: 171,00

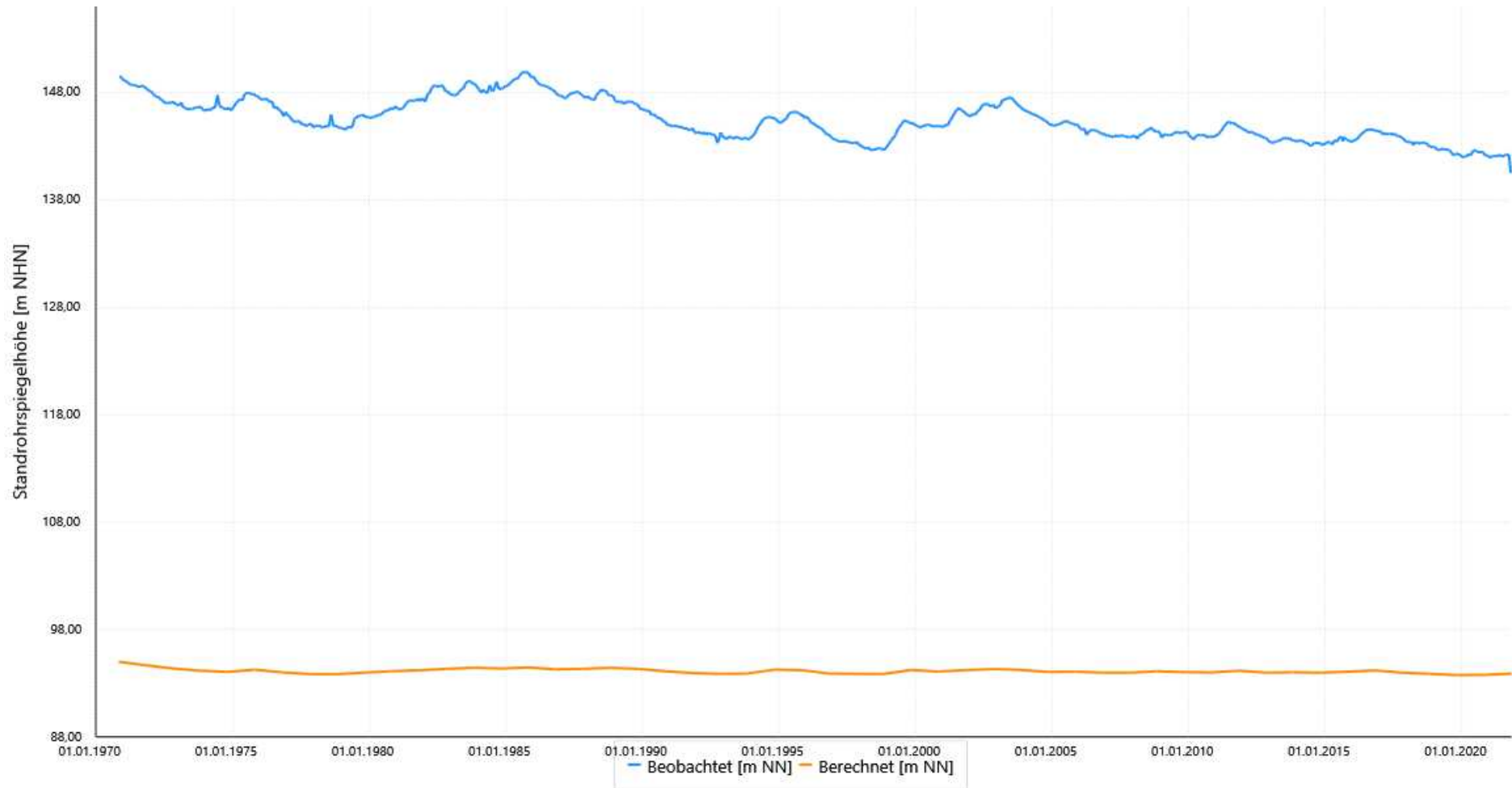
Kartierkennzeichen: 0

UK-Filter: 127,46

Modellleiter: 1

Mittlere Abw. berechn. Werte	
zu beob.:	51,11
zu beob. zum Zeitp. :	
Korrelationskoeff.:	0,85
RMSE:	51,14

Schwankungsbreite Werte	
Min. der beob.:	141,94
Max. der beob.:	149,48
Diff. Min/Max. der beob.:	7,54
Min. der berechn.:	93,76
Max. der berechn.:	95,00
Diff. Min/Max. der berechn.:	1,24



27 832311

ProID: 5551822

GW-Horizont: 20

Geländehöhe: 169,00

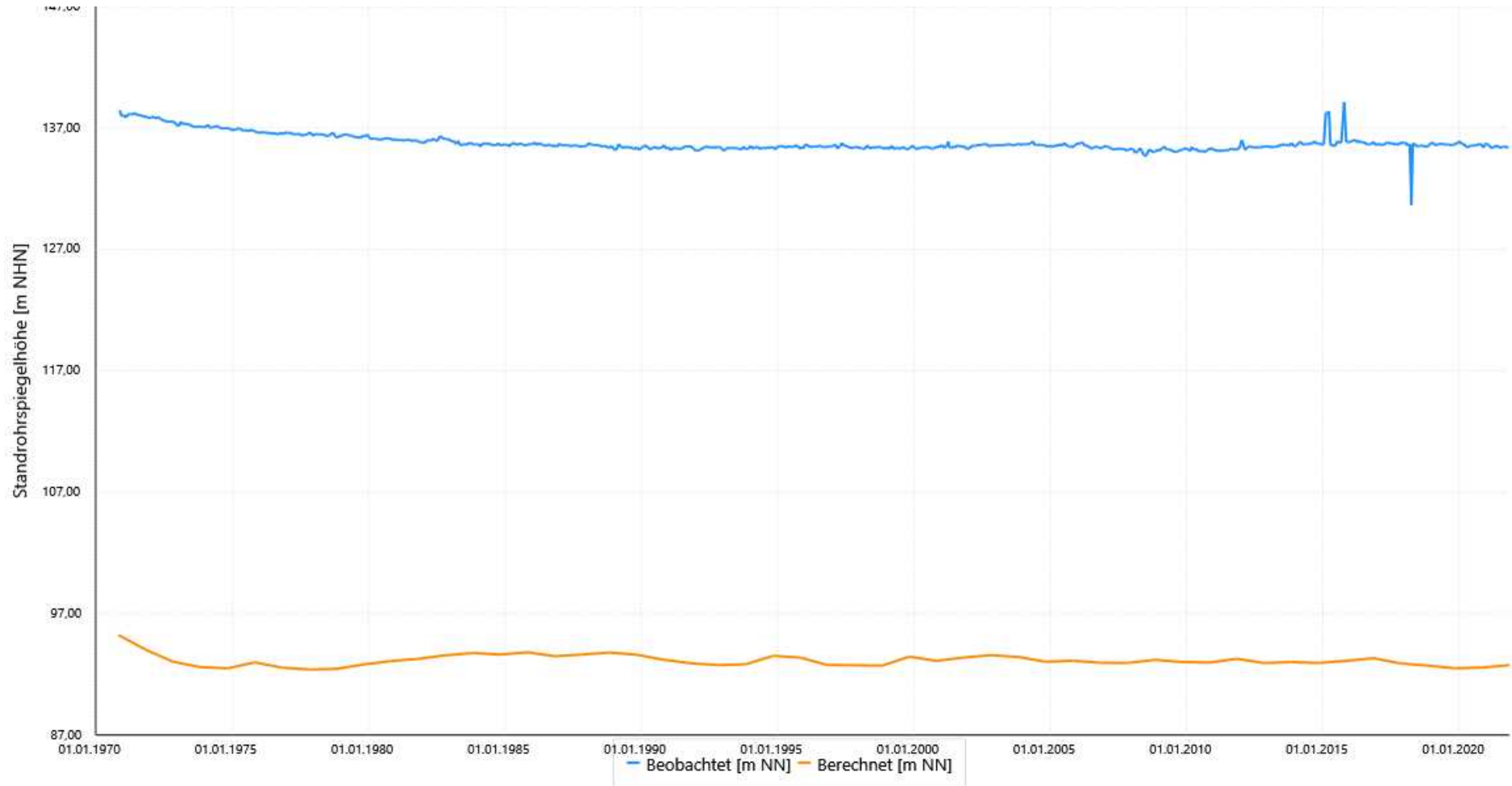
Kartierkennzeichen: 0

UK-Filter: 130,12

Modellleiter: 1

Mittlere Abw. berechn. Werte	
zu beob.:	42,67
zu beob. zum Zeitp. :	
Korrelationskoeff.:	0,21
RMSE:	42,68

Schwankungsbreite Werte	
Min. der beob.:	135,13
Max. der beob.:	138,05
Diff. Min/Max. der beob.:	2,92
Min. der berechn.:	92,40
Max. der berechn.:	95,25
Diff. Min/Max. der berechn.:	2,85



27 832491

ProID: 5553183

GW-Horizont: 20

Geländehöhe: 122,00

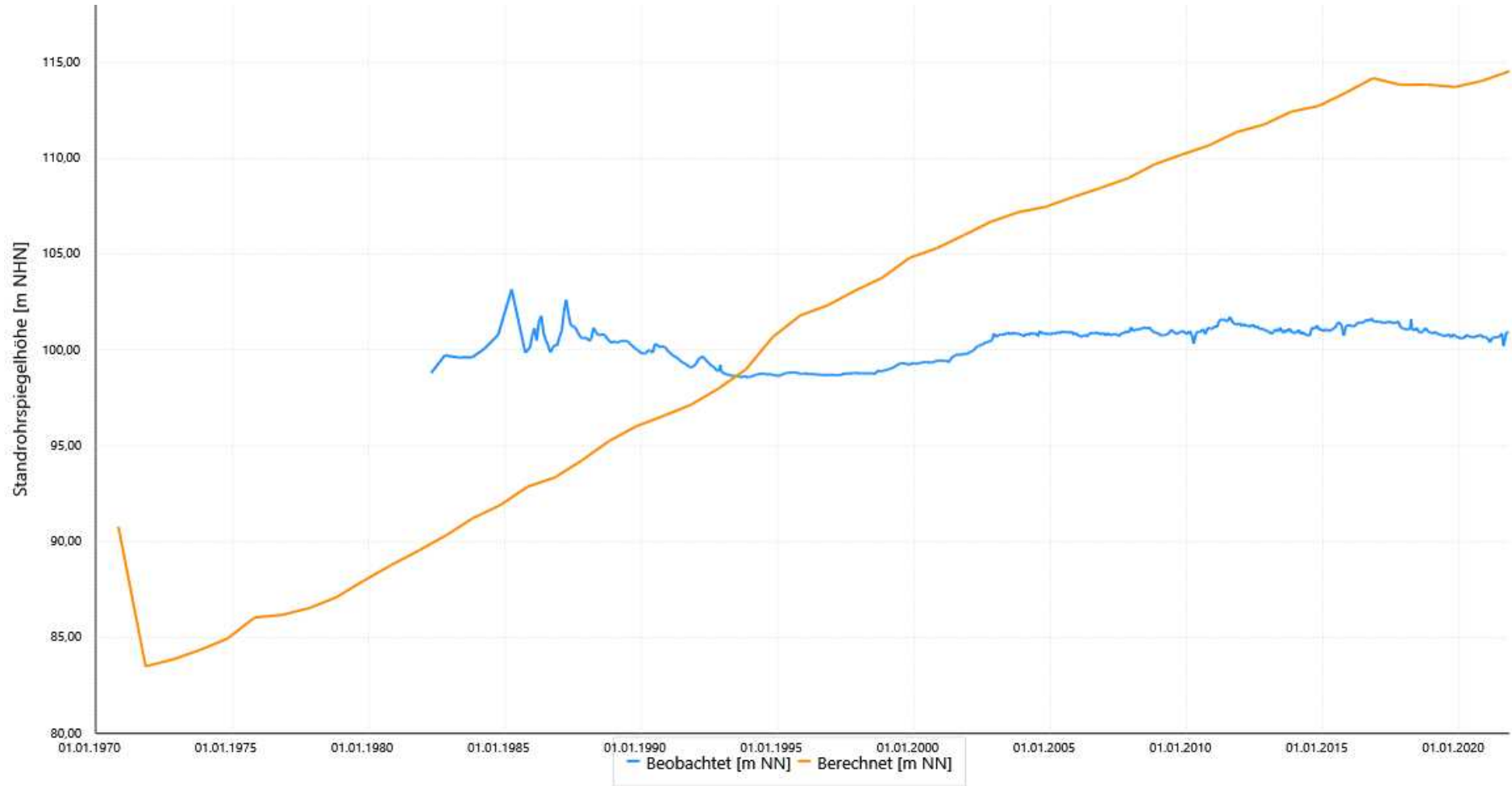
Kartierkennzeichen: 0

UK-Filter: 96,81

Modellleiter: 1

Mittlere Abw. berechn. Werte	
zu beob.:	7,60
zu beob. zum Zeitp. :	
Korrelationskoeff.:	0,50
RMSE:	8,44

Schwankungsbreite Werte	
Min. der beob.:	98,61
Max. der beob.:	101,46
Diff. Min/Max. der beob.:	2,85
Min. der berechn.:	90,32
Max. der berechn.:	114,54
Diff. Min/Max. der berechn.:	24,22



27 832501

ProID: 5553190

GW-Horizont: 20

Geländehöhe: 121,40

Kartierkennzeichen: 0

UK-Filter: 93,45

Modellleiter: 1

Mittlere Abw. berechn. Werte

zu beob.: 9,19

zu beob. zum Zeitp. :

Korrelationskoeff.: 0,10

RMSE: 10,22

Schwankungsbreite Werte

Min. der beob.: 91,85

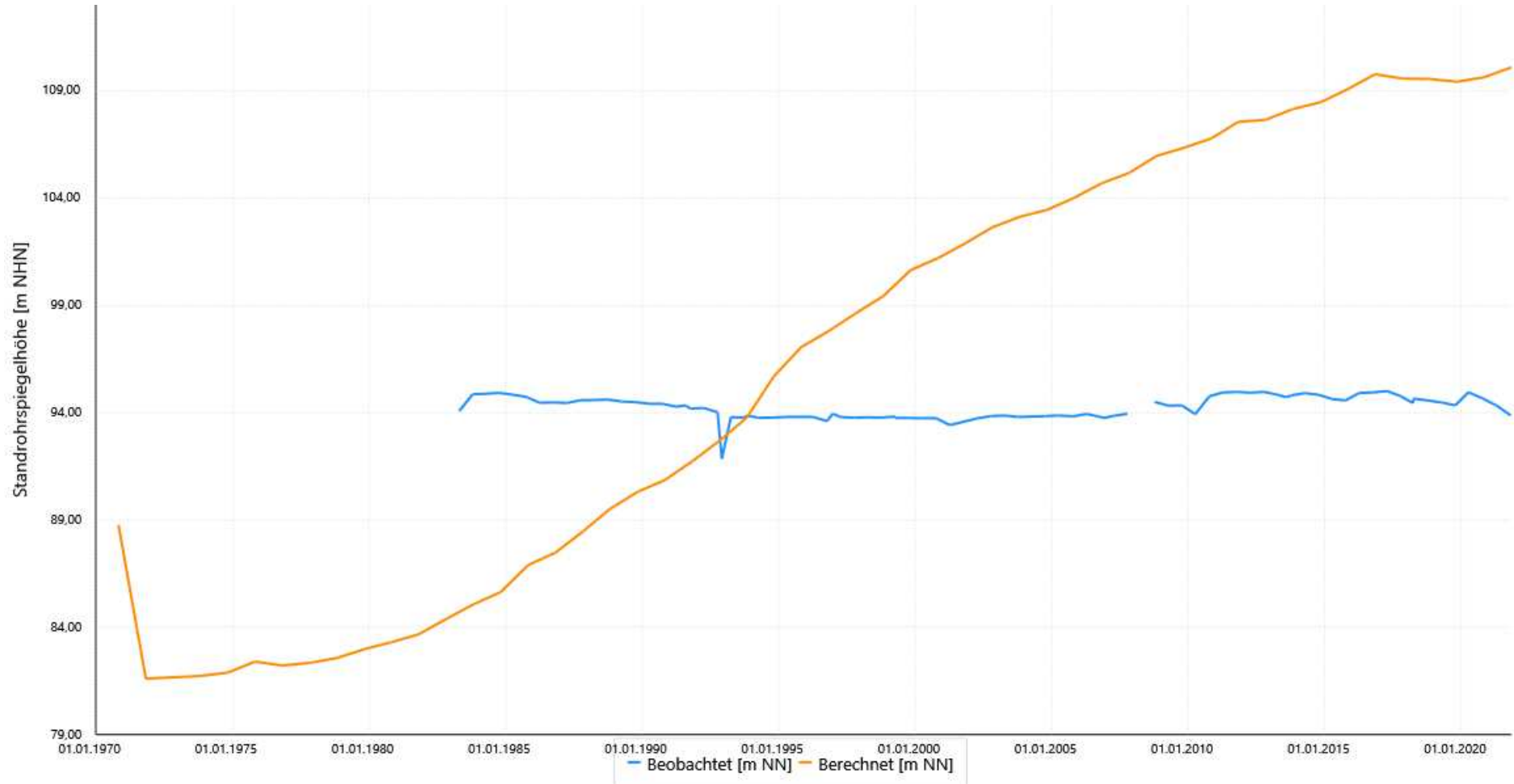
Max. der beob.: 94,97

Diff. Min/Max. der beob.: 3,12

Min. der berechn.: 85,07

Max. der berechn.: 110,09

Diff. Min/Max. der berechn.: 25,02



27 832513 Kippe Fischbach

ProID: 5553207

GW-Horizont:

Geländehöhe: 135,00

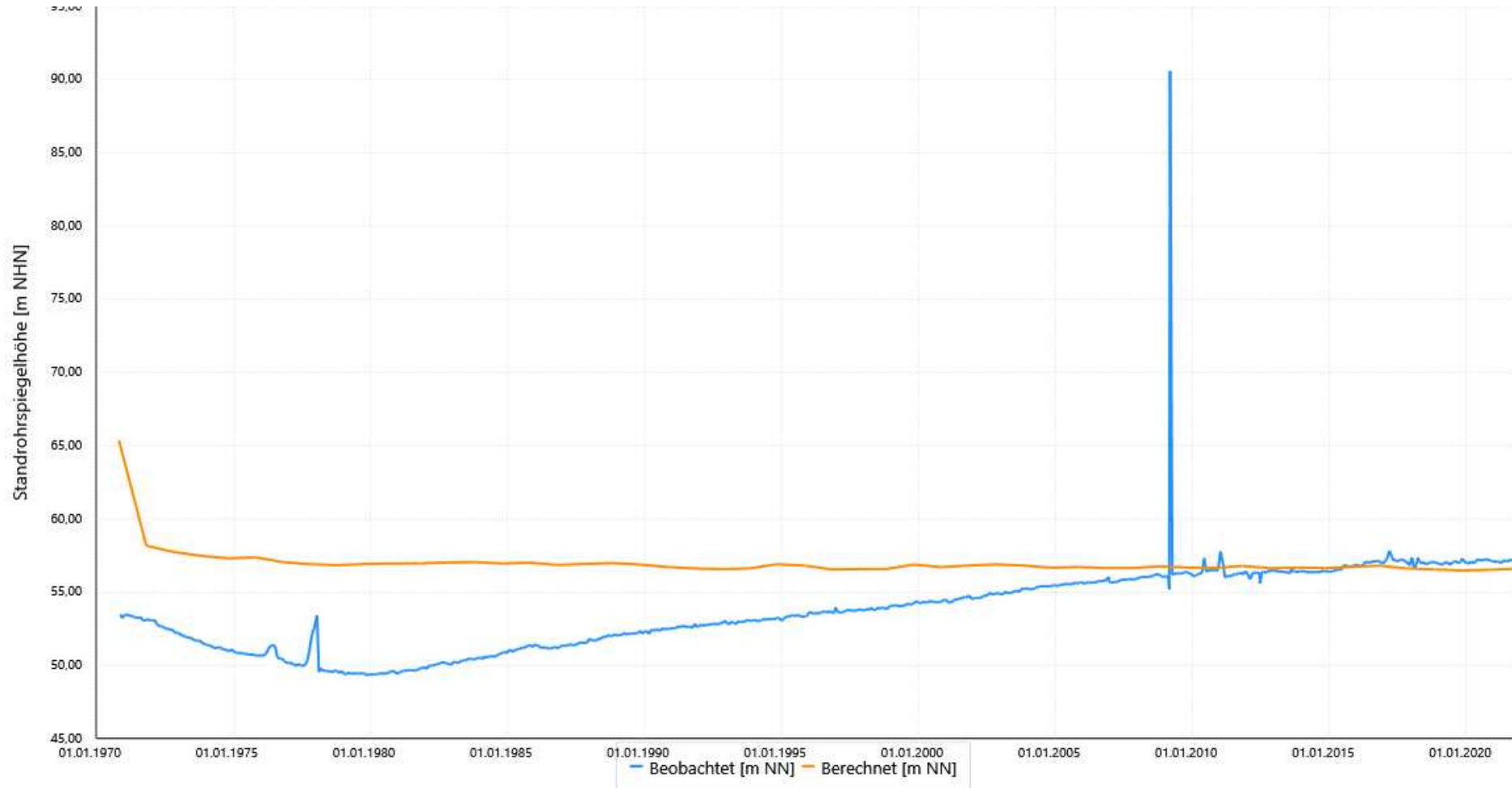
Kartierkennzeichen: 0

UK-Filter: 26,36

Modellleiter: 1

Mittlere Abw. berechn. Werte	
zu beob.:	3,44
zu beob. zum Zeitp. :	
Korrelationskoeff.:	-0,15
RMSE:	4,38

Schwankungsbreite Werte	
Min. der beob.:	49,37
Max. der beob.:	57,77
Diff. Min/Max. der beob.:	8,40
Min. der berechn.:	56,47
Max. der berechn.:	65,36
Diff. Min/Max. der berechn.:	8,89



27 832521

ProID: 5553172

GW-Horizont: 20

Geländehöhe: 125,00

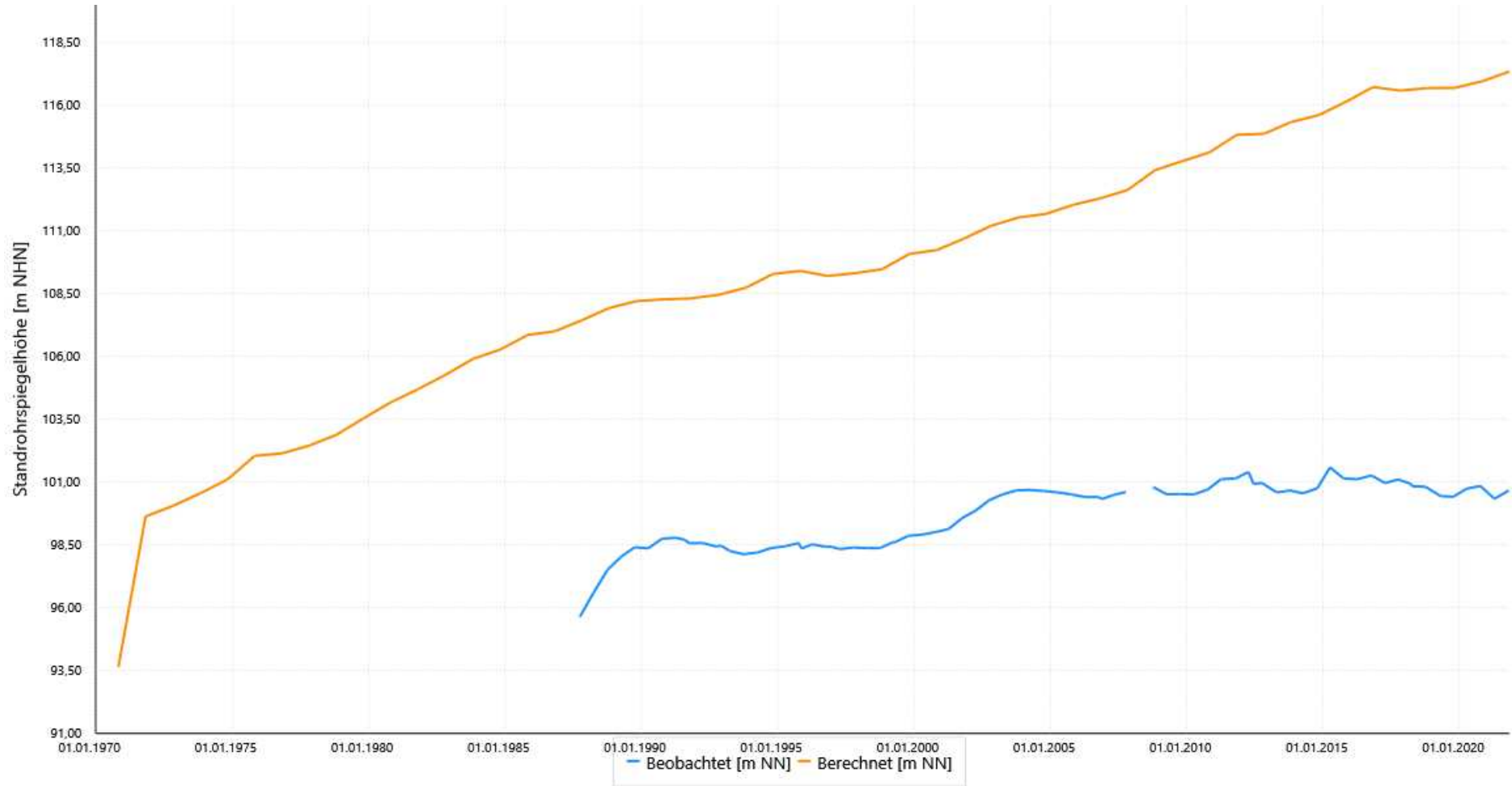
Kartierkennzeichen: 0

UK-Filter: 95,16

Modellleiter: 1

Mittlere Abw. berechn. Werte	
zu beob.:	12,45
zu beob. zum Zeitp. :	
Korrelationskoeff.:	0,87
RMSE:	12,63

Schwankungsbreite Werte	
Min. der beob.:	95,64
Max. der beob.:	101,27
Diff. Min/Max. der beob.:	5,63
Min. der berechn.:	107,45
Max. der berechn.:	117,35
Diff. Min/Max. der berechn.:	9,90



27 833132

ProID: 5552589

GW-Horizont: 20

Geländehöhe: 162,40

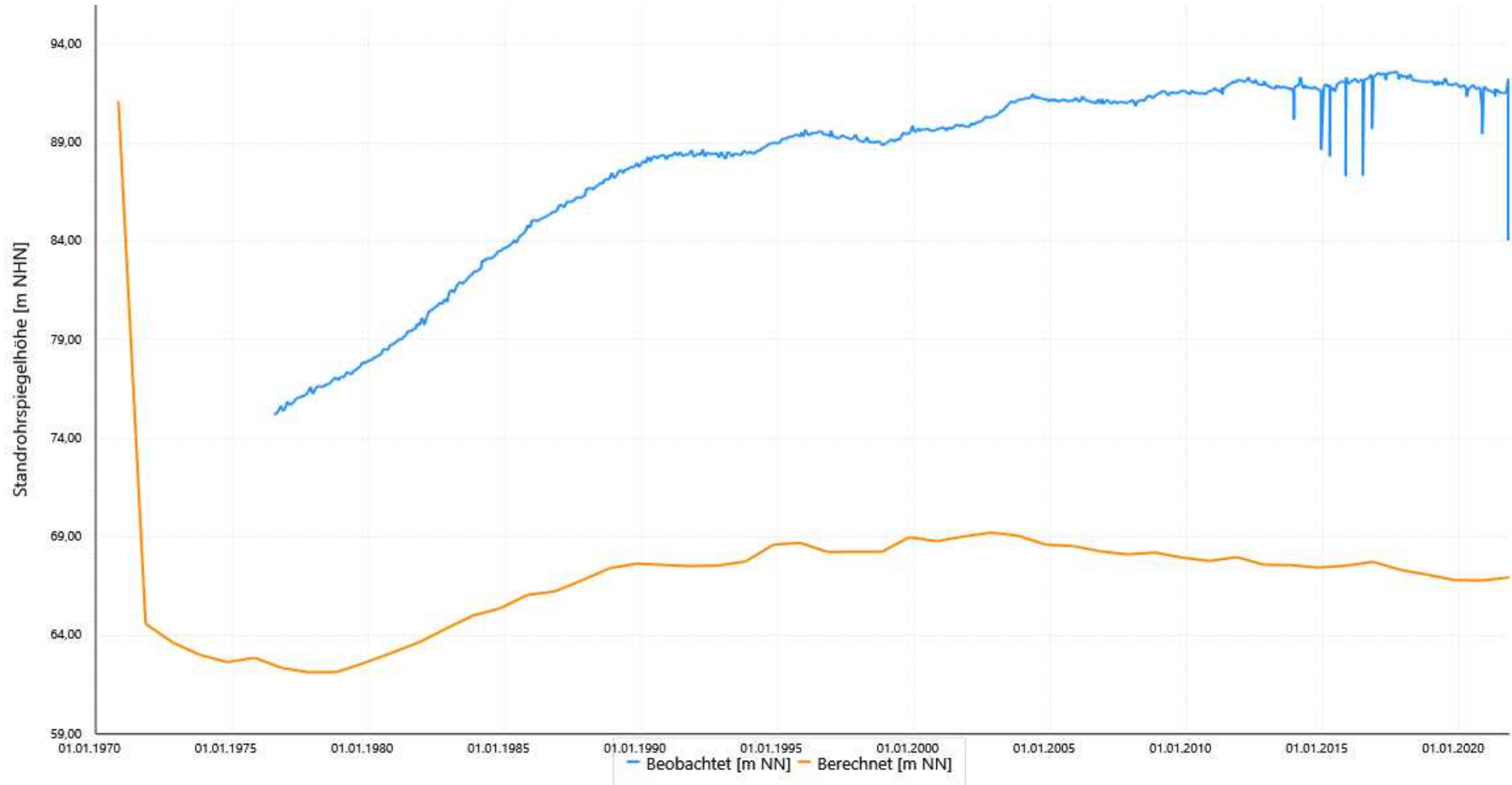
Kartierkennzeichen: 0

UK-Filter: 11,44

Modellleiter: 1

Mittlere Abw. berechn. Werte	
zu beob.:	21,05
zu beob. zum Zeitp. :	
Korrelationskoeff.:	0,90
RMSE:	21,27

Schwankungsbreite Werte	
Min. der beob.:	75,87
Max. der beob.:	92,56
Diff. Min/Max. der beob.:	16,69
Min. der berechn.:	62,13
Max. der berechn.:	69,22
Diff. Min/Max. der berechn.:	7,09



27 833601

ProID: 5552074

GW-Horizont: 2

Geländehöhe: 84,60

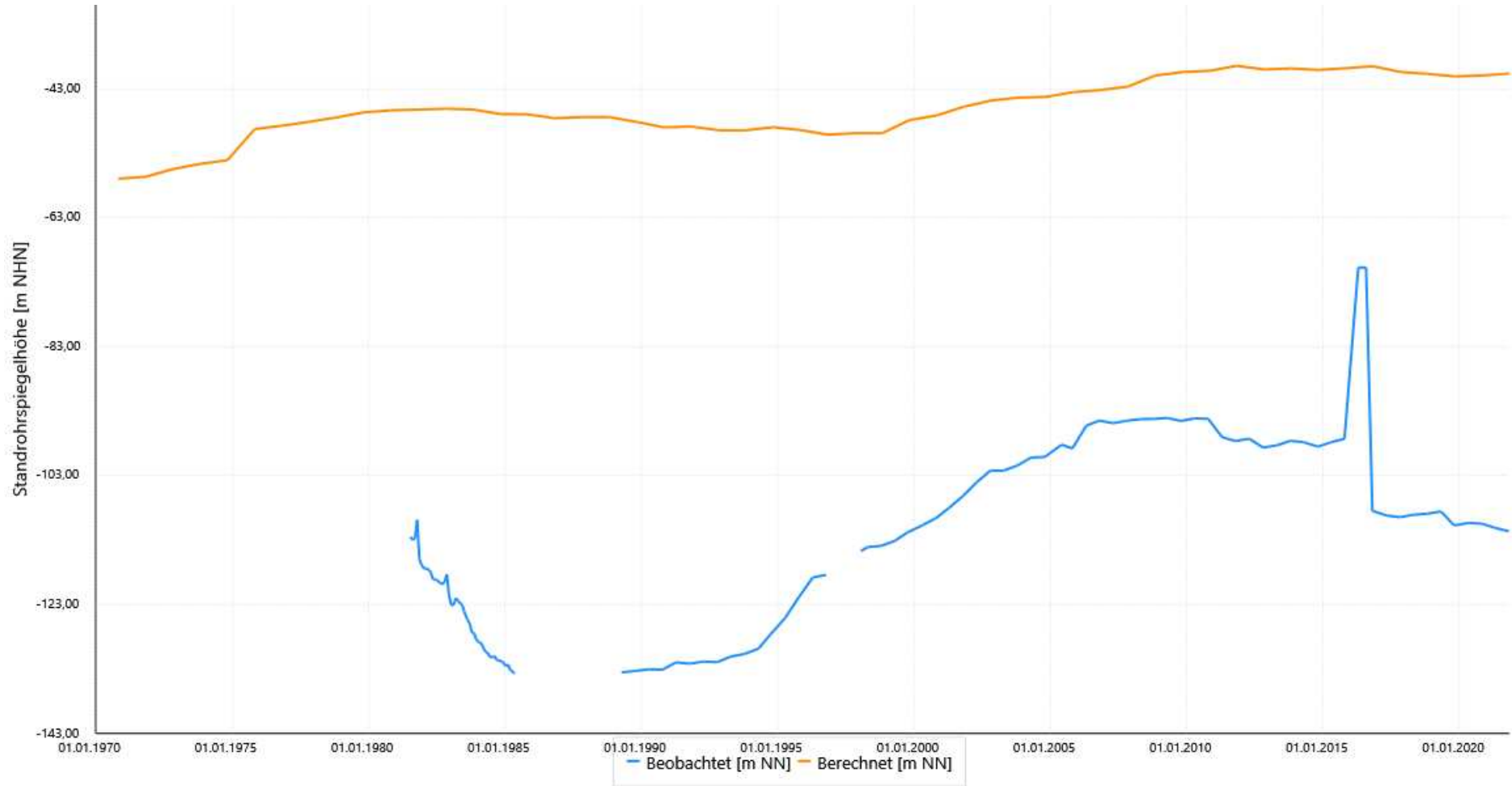
Kartierkennzeichen: 5

UK-Filter: -133,75

Modellleiter: 7

Mittlere Abw. berechn. Werte	
zu beob.:	66,61
zu beob. zum Zeitp. :	
Korrelationskoeff.:	0,75
RMSE:	67,45

Schwankungsbreite Werte	
Min. der beob.:	-133,31
Max. der beob.:	-94,19
Diff. Min/Max. der beob.:	39,12
Min. der berechn.:	-50,12
Max. der berechn.:	-39,45
Diff. Min/Max. der berechn.:	10,67



27 833602

ProID: 5552075

Mittlere Abw. berechn. Werte	
zu beob.:	17,11
zu beob. zum Zeitp. :	
Korrelationskoeff.:	0,92
RMSE:	22,51

Schwankungsbreite Werte	
Min. der beob.:	-134,81
Max. der beob.:	-16,06
Diff. Min/Max. der beob.:	118,75
Min. der berechn.:	-96,02
Max. der berechn.:	-85,95
Diff. Min/Max. der berechn.:	10,07

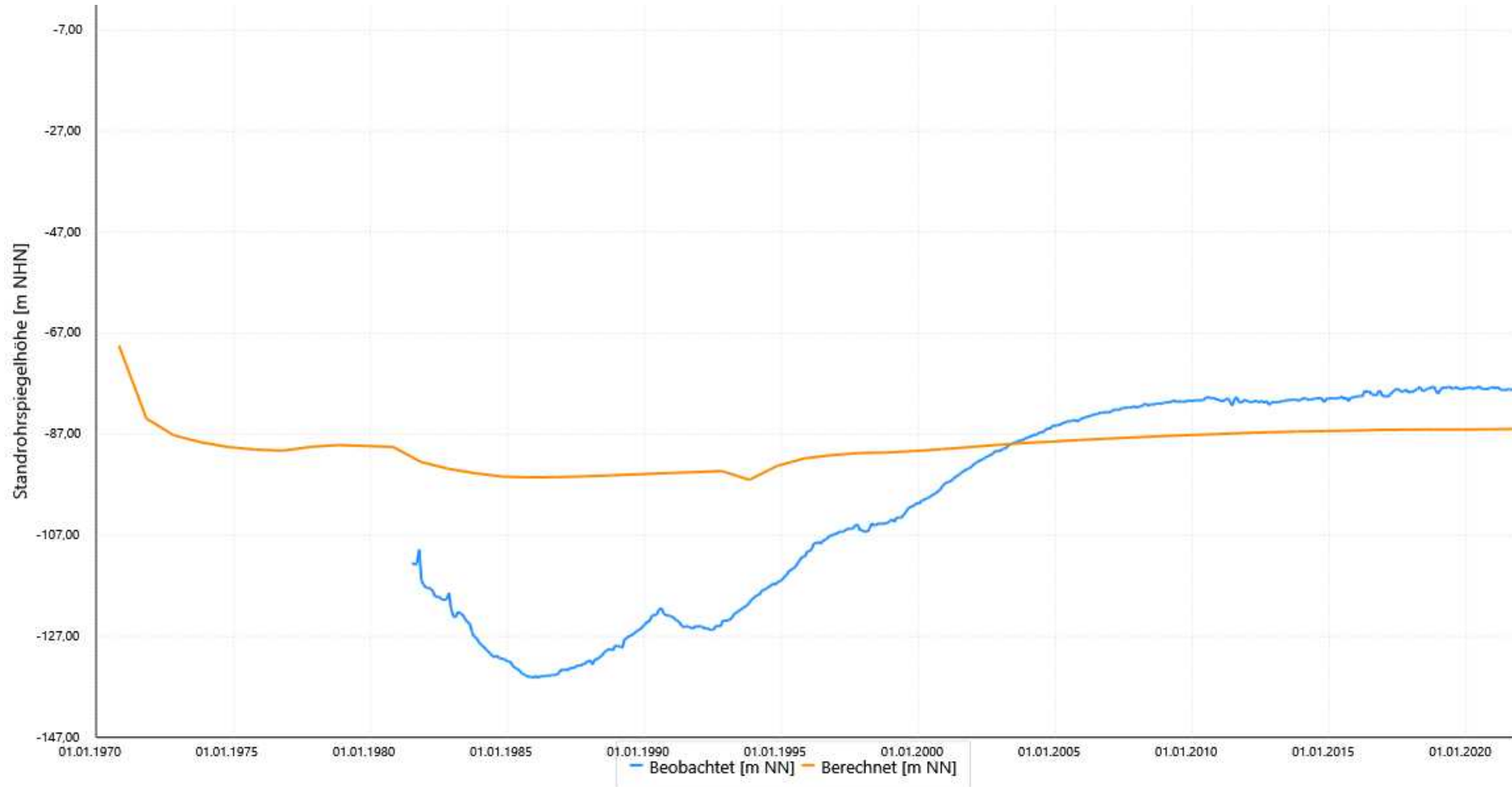
GW-Horizont: 1

Geländehöhe: 84,60

Kartierkennzeichen: 2

UK-Filter: -155,79

Modelleiter: 9



27 833603

ProID: 5552076

GW-Horizont: 09

Geländehöhe: 84,60

Kartierkennzeichen: 09

UK-Filter: -214,10

Modellleiter: 10

Mittlere Abw. berechn. Werte

zu beob.: 45,38

zu beob. zum Zeitp. :

Korrelationskoeff.: 0,06

RMSE: 51,24

Schwankungsbreite Werte

Min. der beob.: -79,11

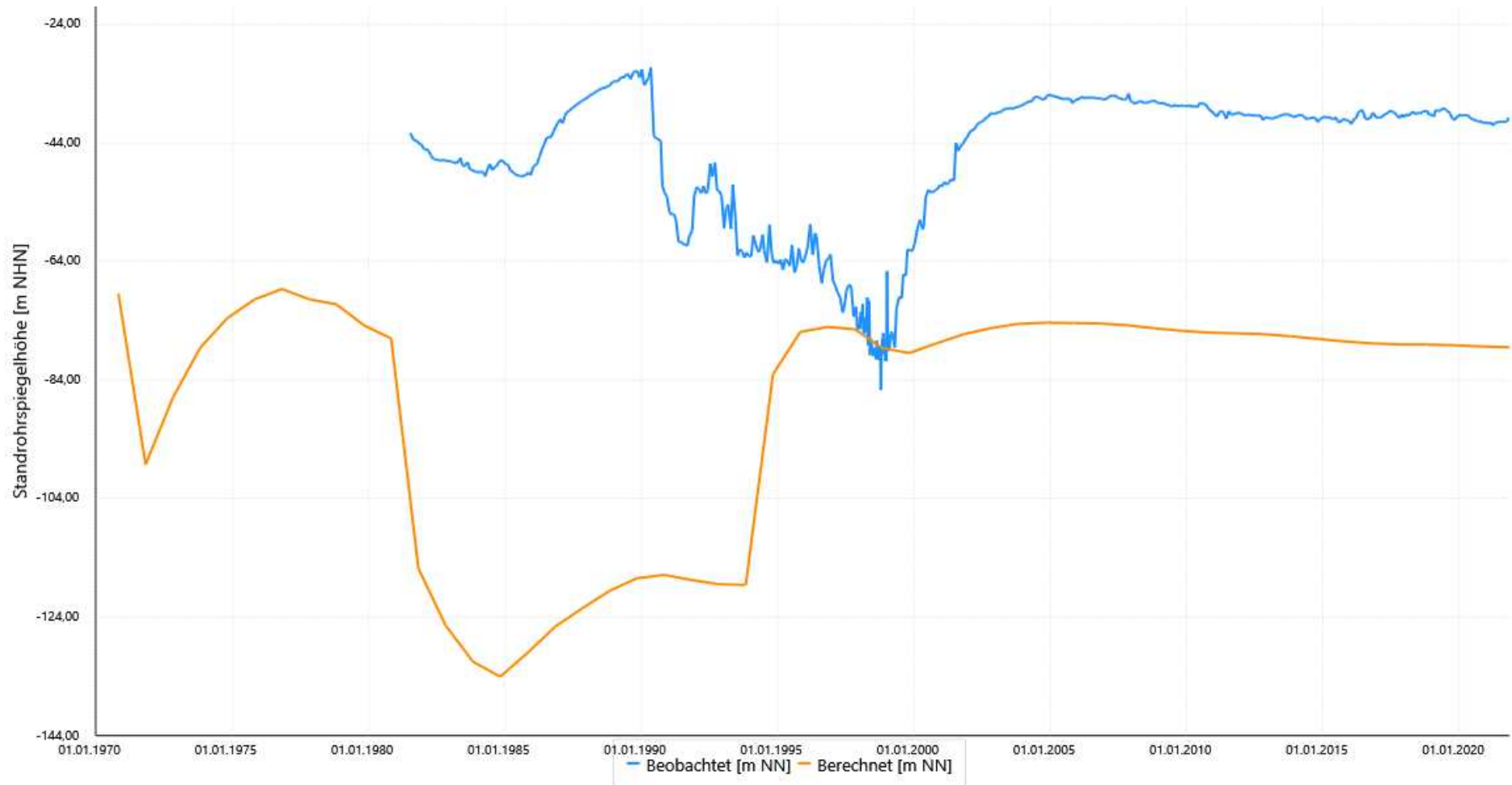
Max. der beob.: -31,60

Diff. Min/Max. der beob.: 47,51

Min. der berechn.: -134,05

Max. der berechn.: -74,35

Diff. Min/Max. der berechn.: 59,70



27 833942

ProID: 5547490

GW-Horizont: 2

Geländehöhe: 84,00

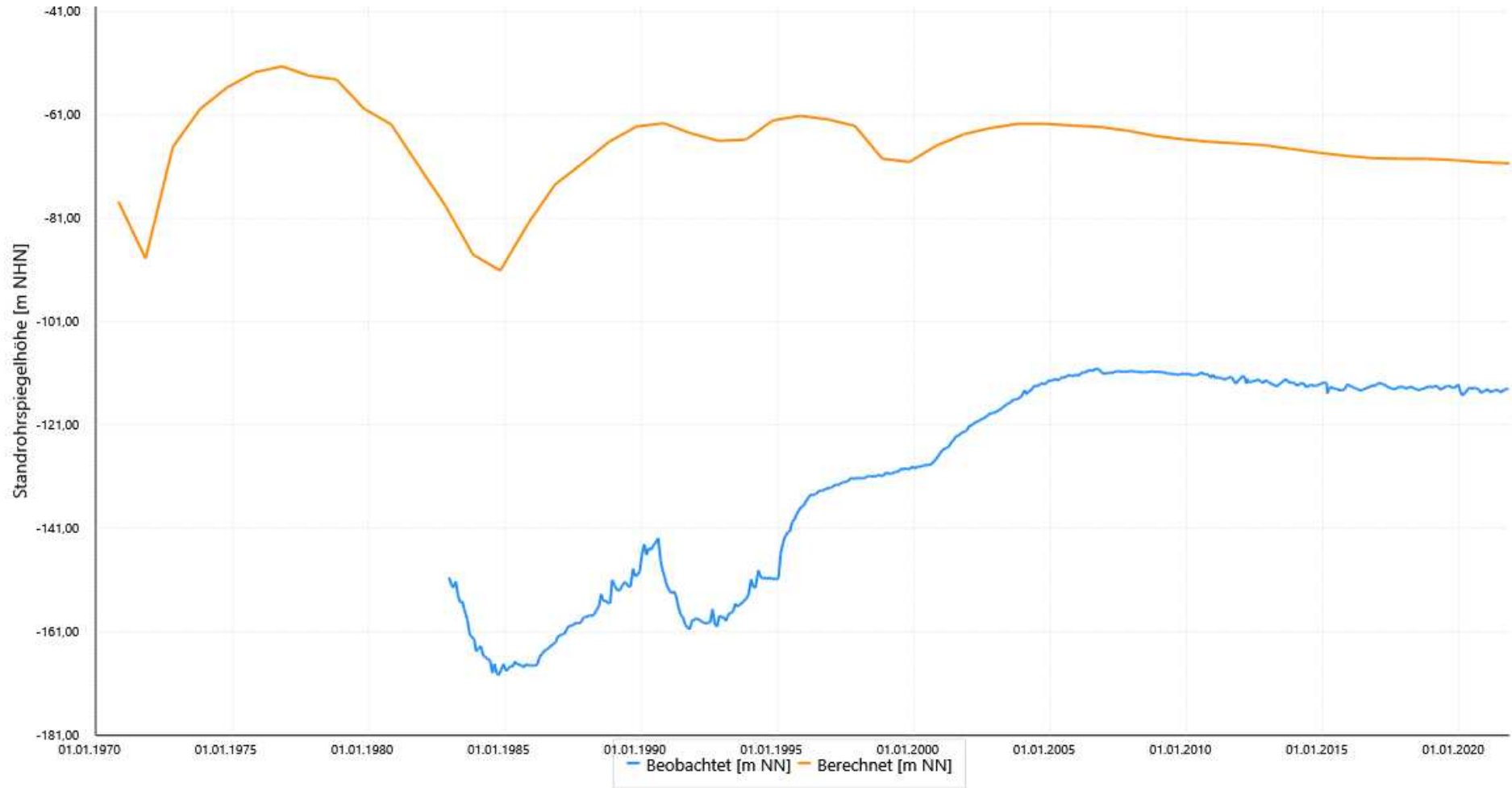
Kartierkennzeichen: 2

UK-Filter: -204,47

Modellleiter: 11

Mittlere Abw. berechn. Werte	
zu beob.:	62,04
zu beob. zum Zeitp. :	
Korrelationskoeff.:	0,48
RMSE:	64,56

Schwankungsbreite Werte	
Min. der beob.:	-168,52
Max. der beob.:	-110,55
Diff. Min/Max. der beob.:	57,97
Min. der berechn.:	-91,10
Max. der berechn.:	-61,13
Diff. Min/Max. der berechn.:	29,97



27 834231

ProID: 5547779

GW-Horizont: 20

Geländehöhe: 115,10

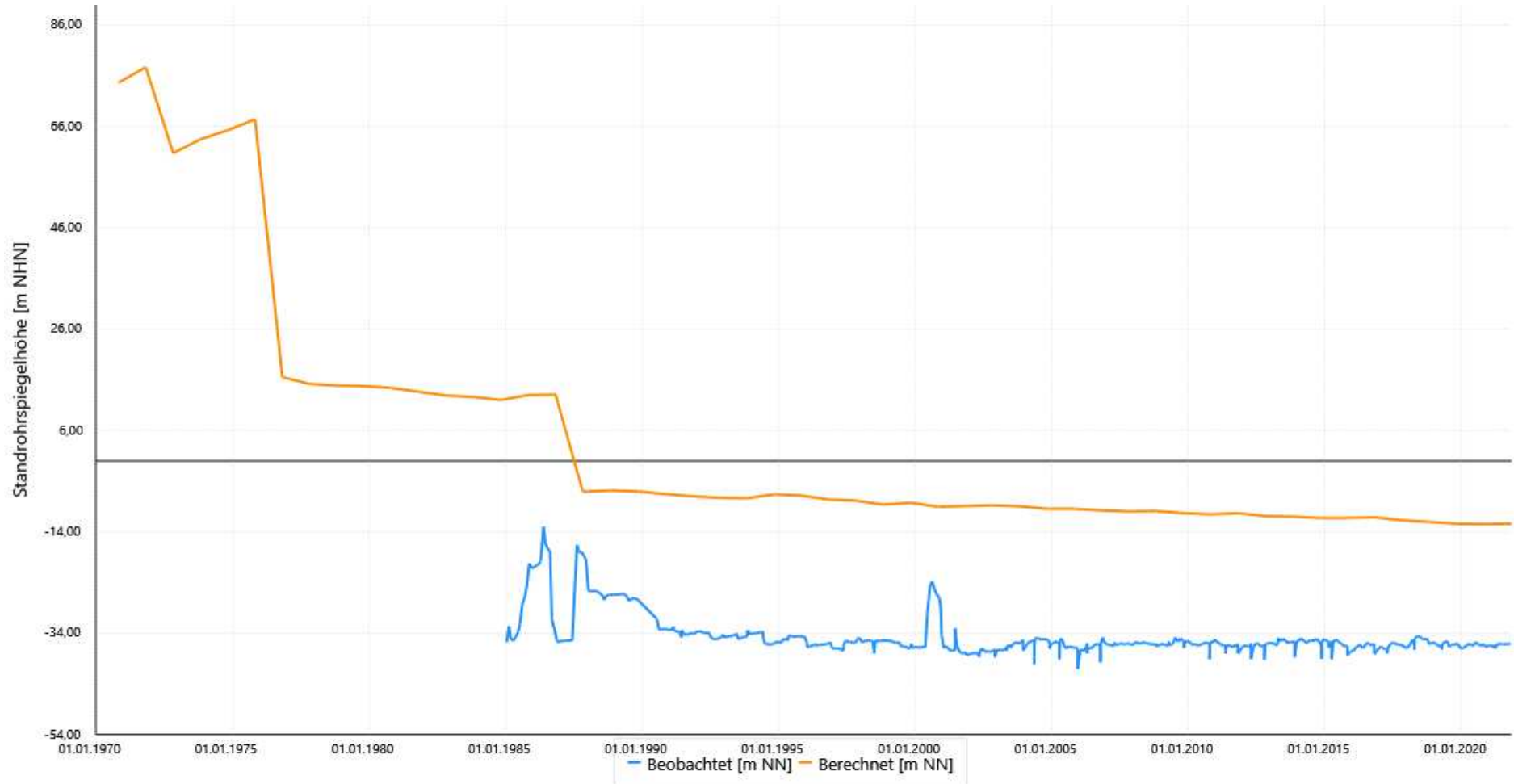
Kartierkennzeichen: 0

UK-Filter: -41,93

Modelleiter: 1

Mittlere Abw. berechn. Werte	
zu beob.:	27,40
zu beob. zum Zeitp. :	
Korrelationskoeff.:	0,47
RMSE:	27,96

Schwankungsbreite Werte	
Min. der beob.:	-38,05
Max. der beob.:	-20,97
Diff. Min/Max. der beob.:	17,08
Min. der berechn.:	-12,47
Max. der berechn.:	13,10
Diff. Min/Max. der berechn.:	25,57



27 834232

ProID: 5547780

GW-Horizont: 2

Geländehöhe: 115,10

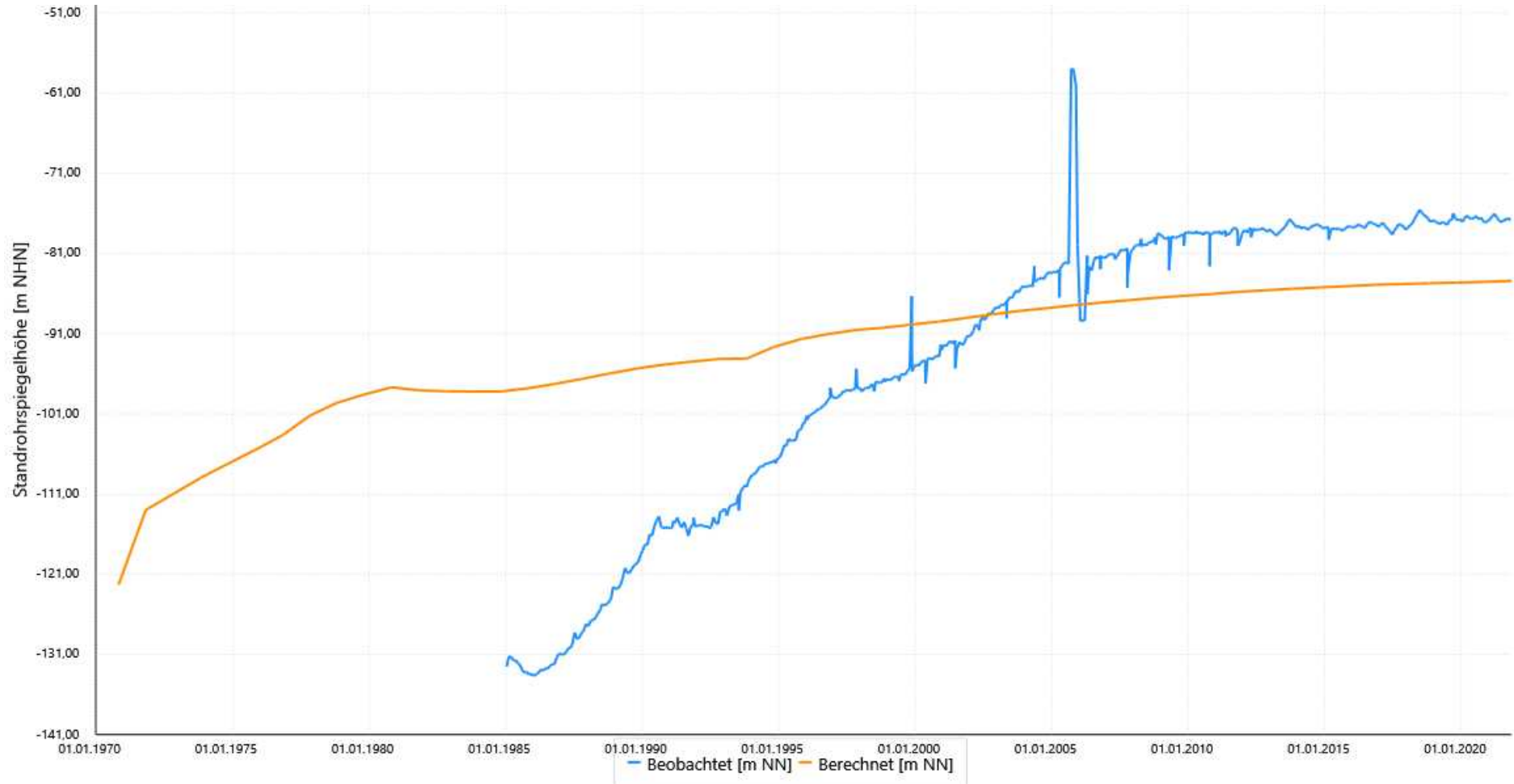
Kartierkennzeichen: 2

UK-Filter: -146,98

Modellleiter: 9

Mittlere Abw. berechn. Werte	
zu beob.:	11,68
zu beob. zum Zeitp. :	
Korrelationskoeff.:	0,99
RMSE:	15,05

Schwankungsbreite Werte	
Min. der beob.:	-133,68
Max. der beob.:	-76,56
Diff. Min/Max. der beob.:	57,12
Min. der berechn.:	-98,21
Max. der berechn.:	-84,42
Diff. Min/Max. der berechn.:	13,79



27 834261

ProID: 5552826

GW-Horizont: 4

Geländehöhe: 108,20

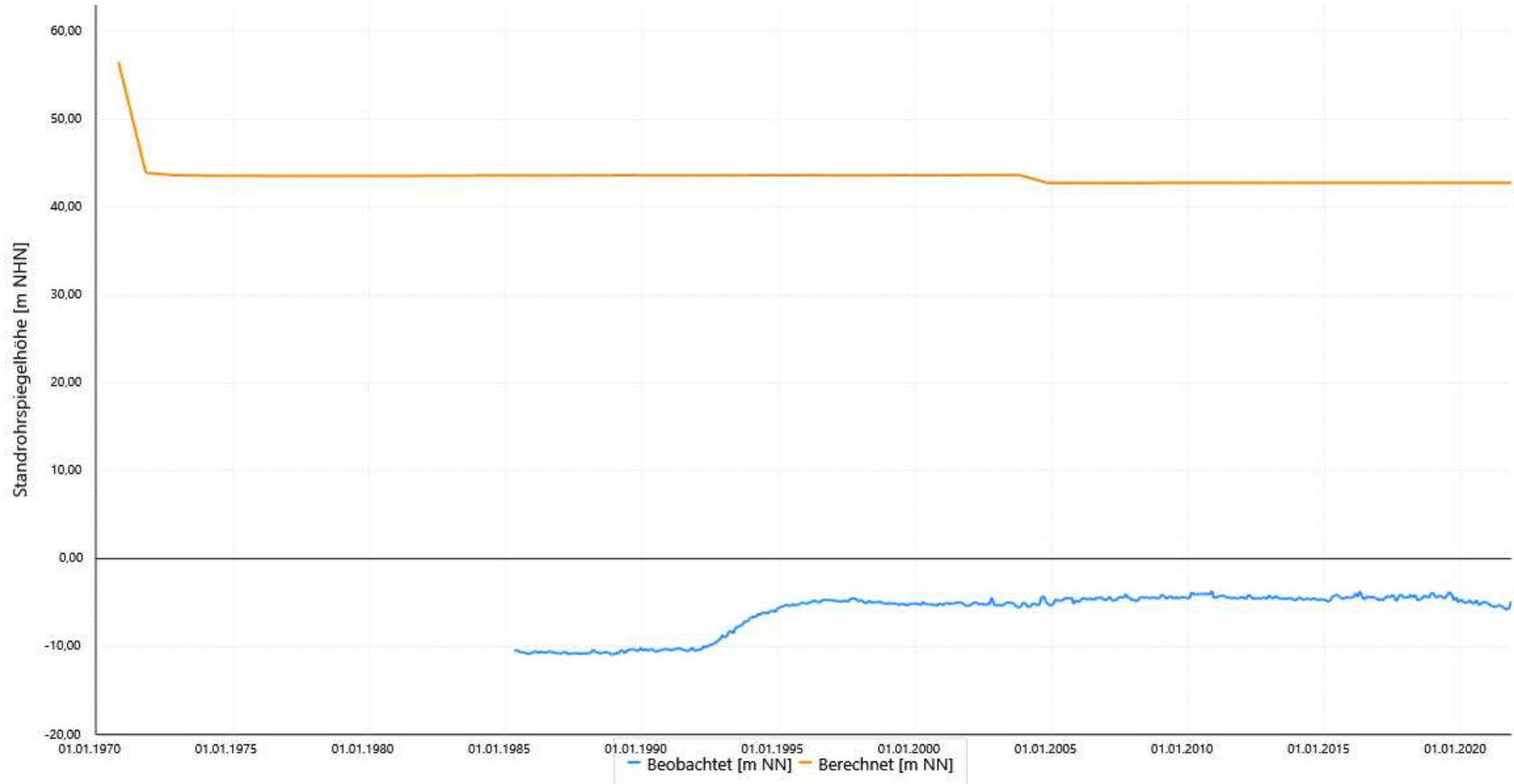
Kartierkennzeichen: 4

UK-Filter: -65,75

Modellleiter: 8

Mittlere Abw. berechn. Werte	
zu beob.:	49,27
zu beob. zum Zeitp. :	
Korrelationskoeff.:	-0,58
RMSE:	49,34

Schwankungsbreite Werte	
Min. der beob.:	-10,78
Max. der beob.:	-4,07
Diff. Min/Max. der beob.:	6,71
Min. der berechn.:	42,75
Max. der berechn.:	43,64
Diff. Min/Max. der berechn.:	0,89



27 834262

ProID: 5552827

GW-Horizont: 2

Geländehöhe: 108,20

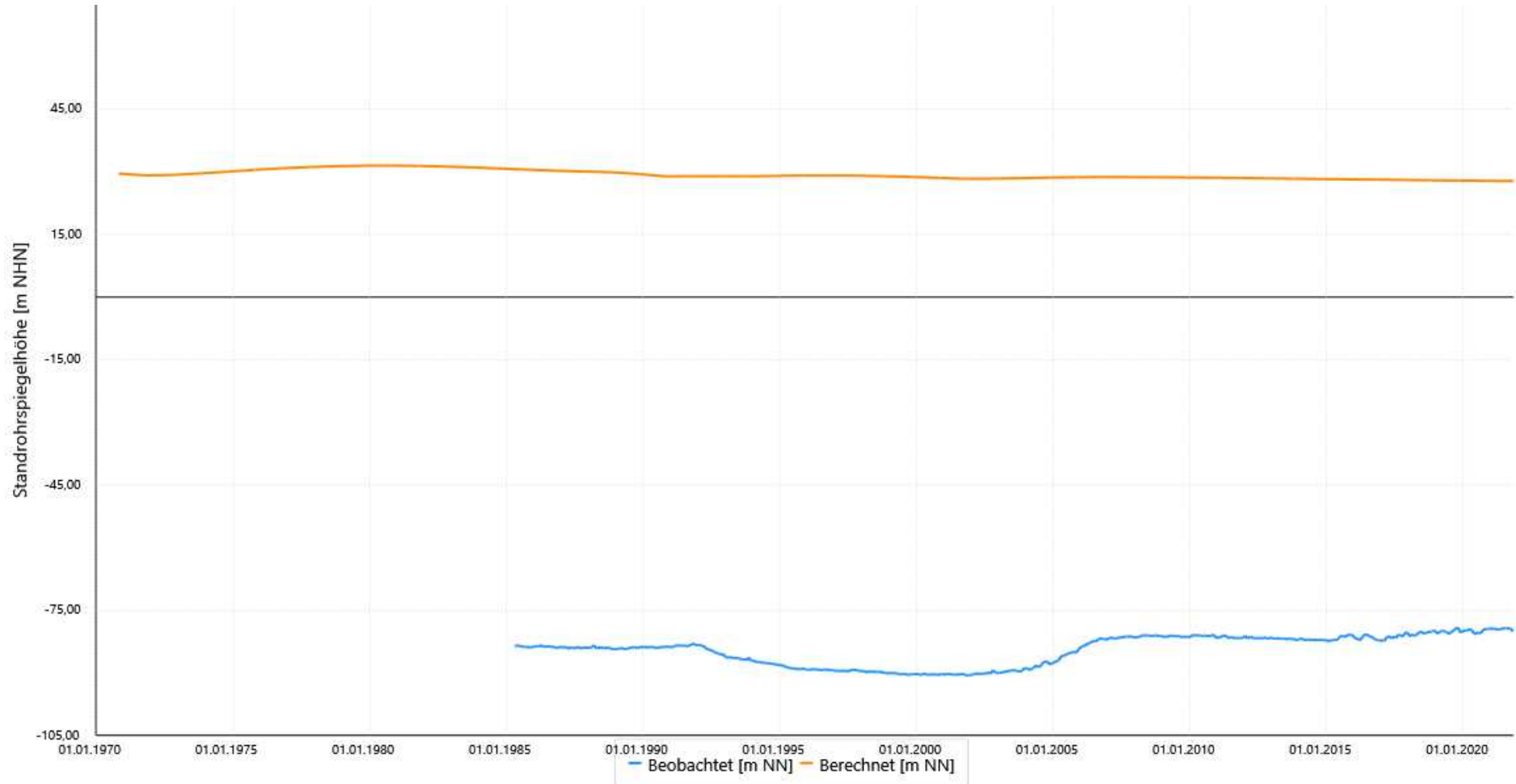
Kartierkennzeichen: 2

UK-Filter: -106,79

Modellleiter: 9

Mittlere Abw. berechn. Werte	
zu beob.:	113,37
zu beob. zum Zeitp. :	
Korrelationskoeff.:	-0,25
RMSE:	113,44

Schwankungsbreite Werte	
Min. der beob.:	-90,49
Max. der beob.:	-79,56
Diff. Min/Max. der beob.:	10,93
Min. der berechn.:	27,79
Max. der berechn.:	30,53
Diff. Min/Max. der berechn.:	2,74



27 834263

ProID: 5552828

GW-Horizont: 09

Geländehöhe: 108,20

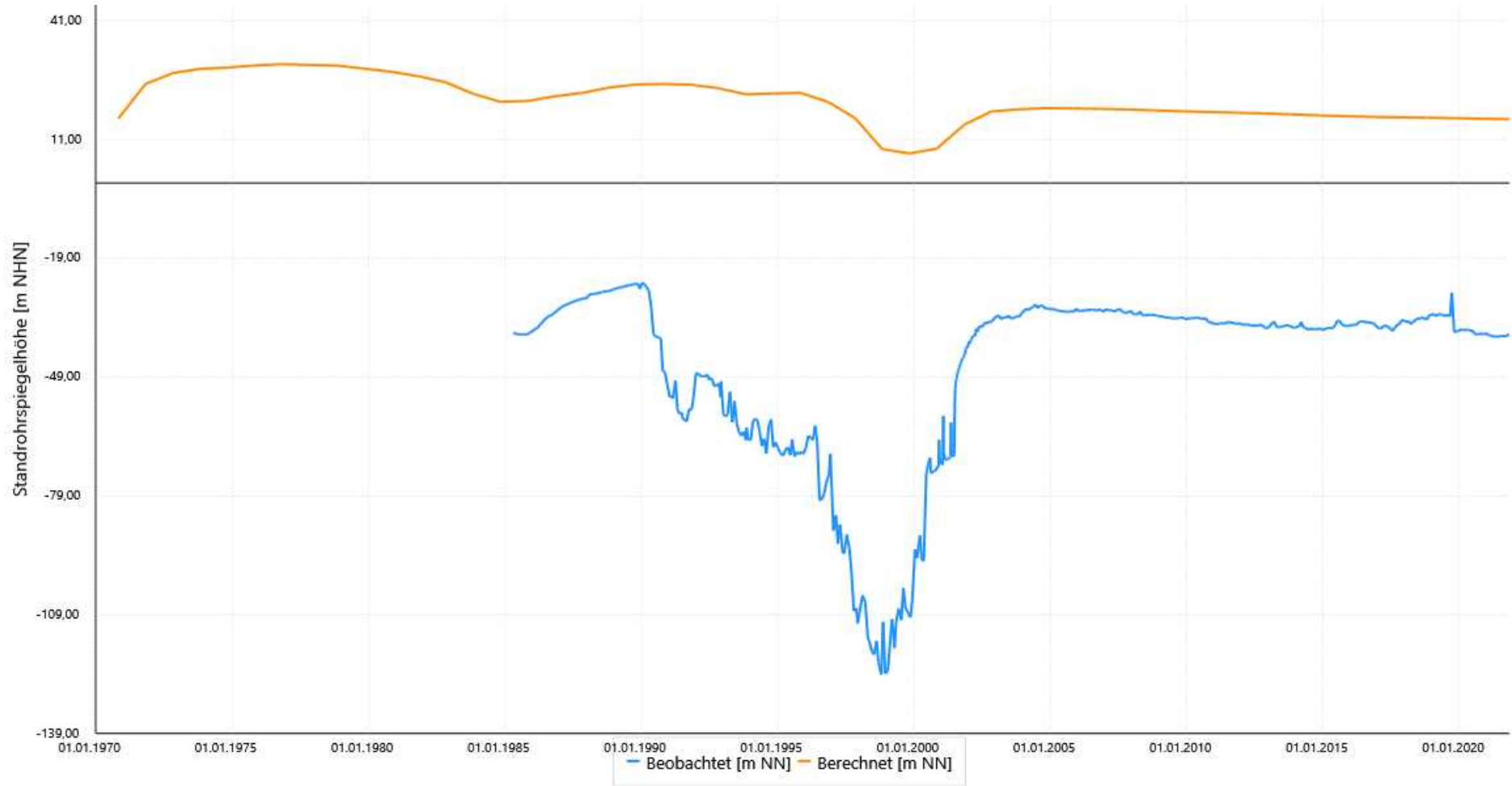
Kartierkennzeichen: 09

UK-Filter: -176,88

Modellleiter: 10

Mittlere Abw. berechn. Werte	
zu beob.:	64,86
zu beob. zum Zeitp. :	
Korrelationskoeff.:	0,36
RMSE:	68,36

Schwankungsbreite Werte	
Min. der beob.:	-123,24
Max. der beob.:	-25,24
Diff. Min/Max. der beob.:	98,00
Min. der berechn.:	7,49
Max. der berechn.:	25,02
Diff. Min/Max. der berechn.:	17,53



27 834271

ProID: 5552577

GW-Horizont: 20

Geländehöhe: 108,10

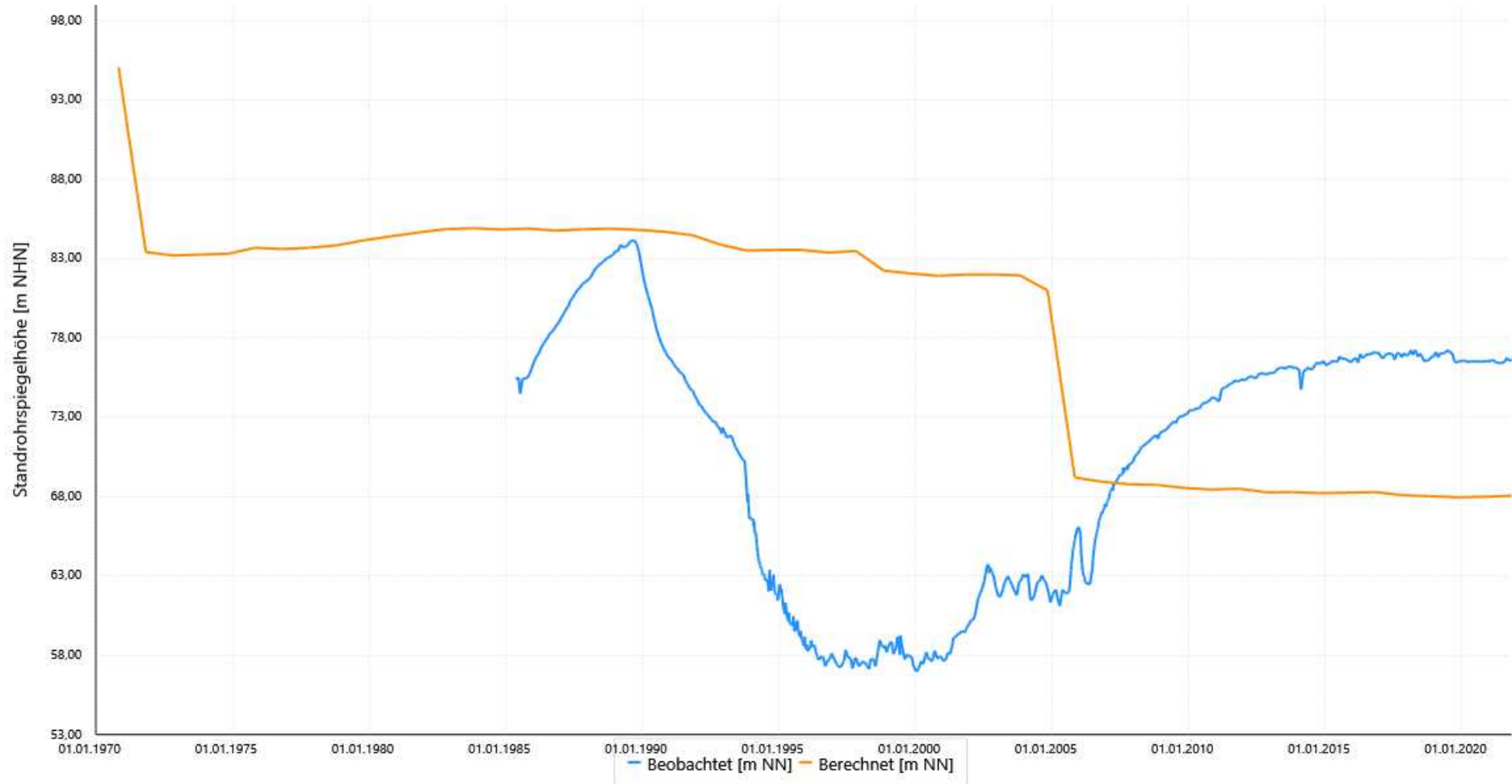
Kartierkennzeichen: 0

UK-Filter: 47,24

Modellleiter: 1

Mittlere Abw. berechn. Werte	
zu beob.:	11,70
zu beob. zum Zeitp. :	
Korrelationskoeff.:	-0,35
RMSE:	14,15

Schwankungsbreite Werte	
Min. der beob.:	56,97
Max. der beob.:	83,49
Diff. Min/Max. der beob.:	26,52
Min. der berechn.:	67,96
Max. der berechn.:	84,90
Diff. Min/Max. der berechn.:	16,94



27 834272

ProID: 5552578

GW-Horizont: 5

Geländehöhe: 108,10

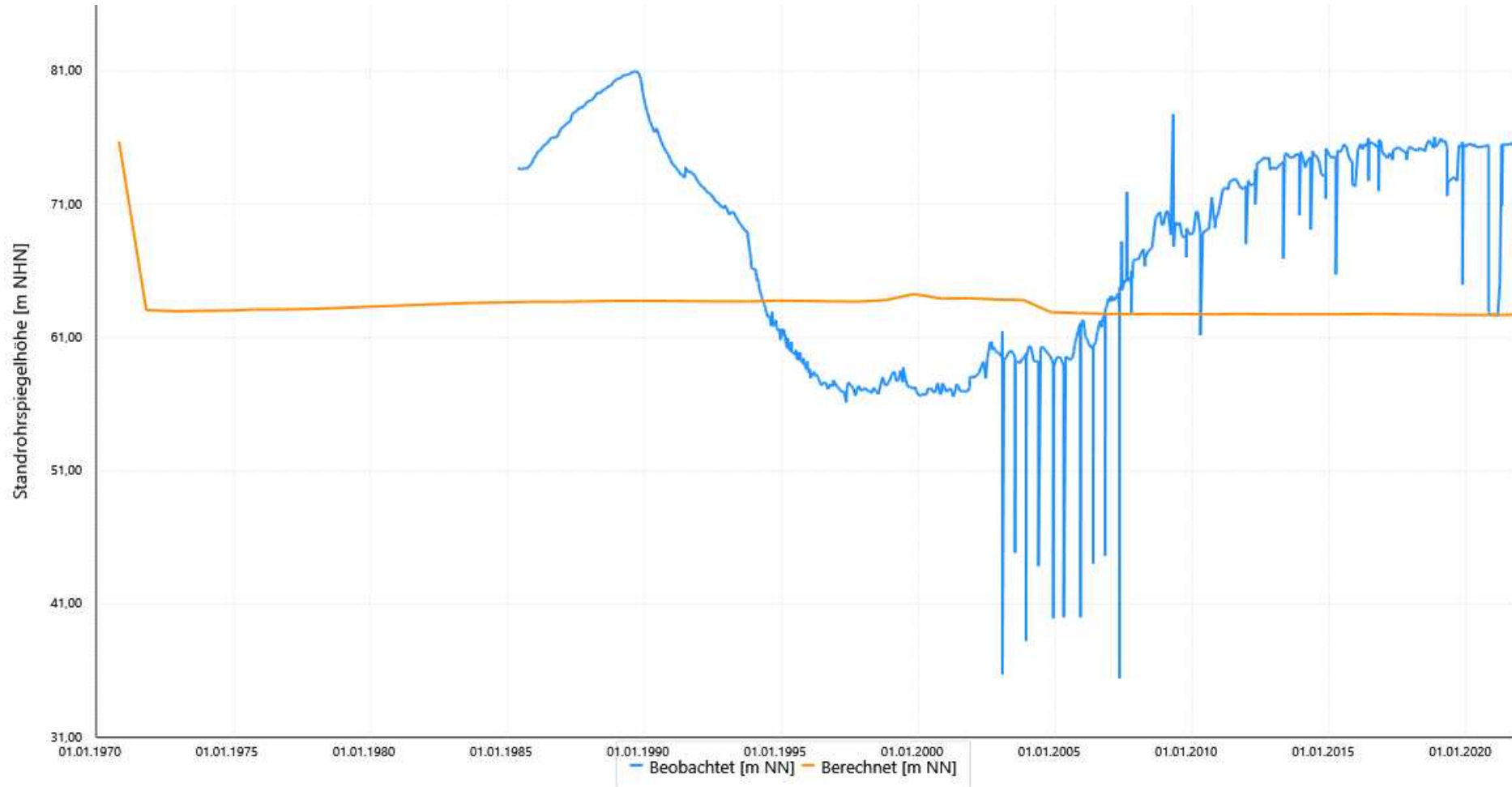
Kartierkennzeichen: 5

UK-Filter: 24,15

Modelleiter: 7

Mittlere Abw. berechn. Werte	
zu beob.:	8,86
zu beob. zum Zeitp. :	
Korrelationskoeff.:	-0,39
RMSE:	10,35

Schwankungsbreite Werte	
Min. der beob.:	35,73
Max. der beob.:	80,48
Diff. Min/Max. der beob.:	44,75
Min. der berechn.:	62,73
Max. der berechn.:	64,29
Diff. Min/Max. der berechn.:	1,56



27 834281

ProID: 5552444

GW-Horizont: 20

Geländehöhe: 124,90

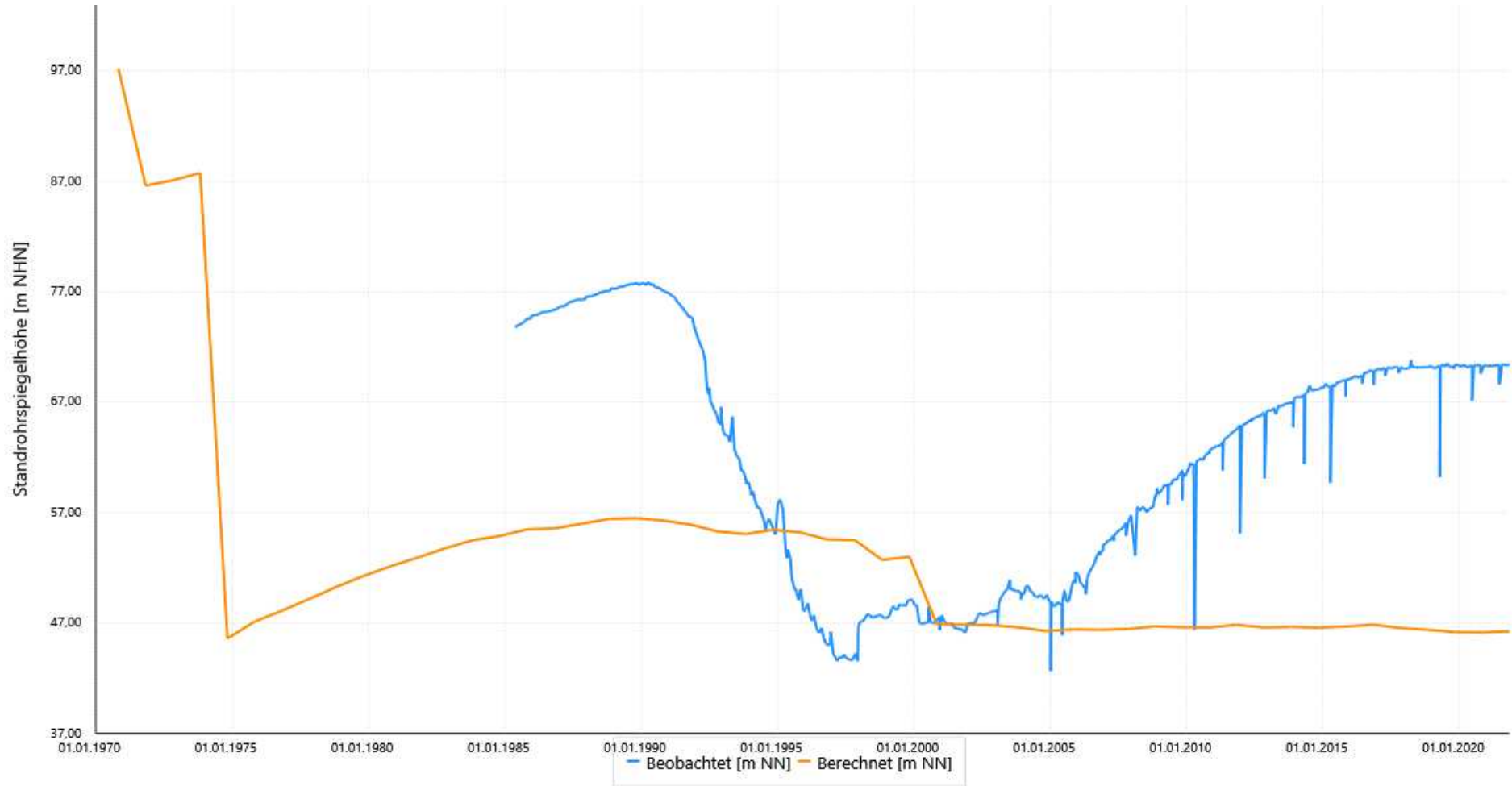
Kartierkennzeichen: 0

UK-Filter: 31,60

Modellleiter: 1

Mittlere Abw. berechn. Werte	
zu beob.:	13,51
zu beob. zum Zeitp. :	
Korrelationskoeff.:	0,21
RMSE:	15,79

Schwankungsbreite Werte	
Min. der beob.:	44,20
Max. der beob.:	77,77
Diff. Min/Max. der beob.:	33,57
Min. der berechn.:	46,16
Max. der berechn.:	56,50
Diff. Min/Max. der berechn.:	10,34



27 834401

ProID: 5550979

GW-Horizont: 20

Geländehöhe: 124,90

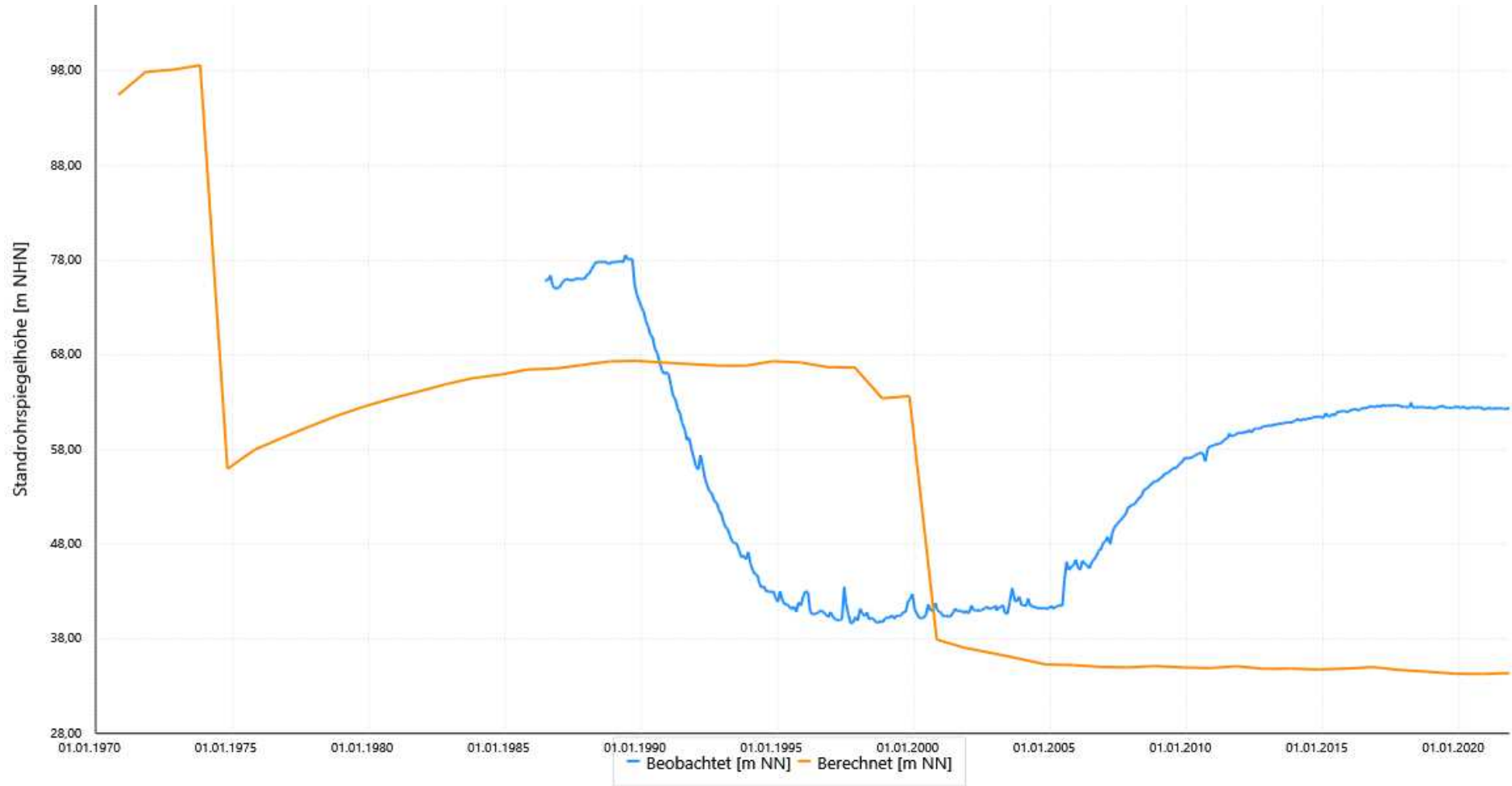
Kartierkennzeichen: 0

UK-Filter: 26,99

Modellleiter: 1

Mittlere Abw. berechn. Werte	
zu beob.:	18,27
zu beob. zum Zeitp. :	
Korrelationskoeff.:	0,01
RMSE:	20,40

Schwankungsbreite Werte	
Min. der beob.:	40,24
Max. der beob.:	77,81
Diff. Min/Max. der beob.:	37,57
Min. der berechn.:	34,29
Max. der berechn.:	67,38
Diff. Min/Max. der berechn.:	33,09



27 834491

ProID: 6072379

GW-Horizont: 20

Geländehöhe: 156,80

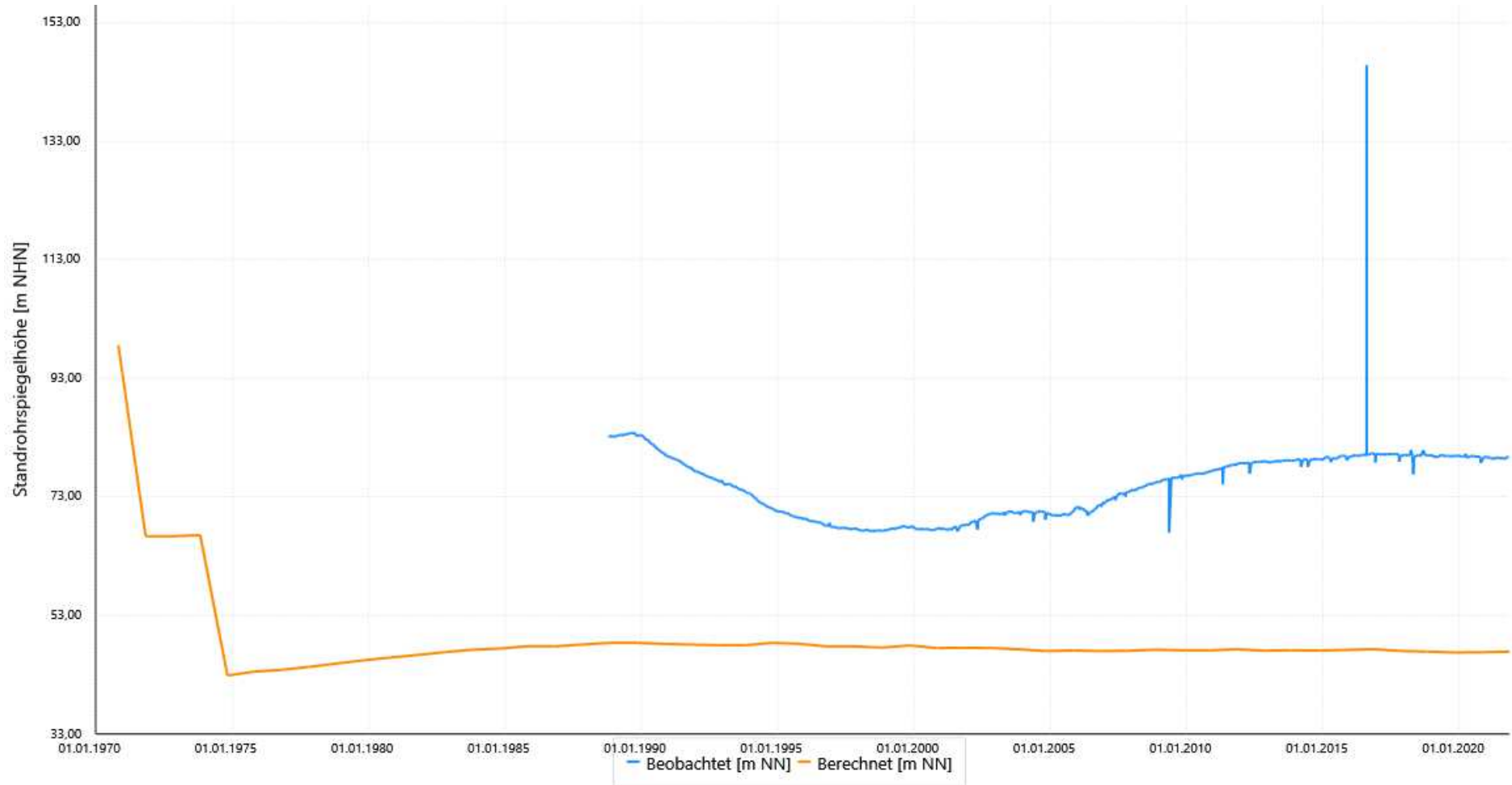
Kartierkennzeichen: 0

UK-Filter: 38,14

Modellleiter: 1

Mittlere Abw. berechn. Werte	
zu beob.:	27,60
zu beob. zum Zeitp. :	
Korrelationskoeff.:	-0,18
RMSE:	28,08

Schwankungsbreite Werte	
Min. der beob.:	67,38
Max. der beob.:	83,43
Diff. Min/Max. der beob.:	16,05
Min. der berechn.:	46,76
Max. der berechn.:	48,39
Diff. Min/Max. der berechn.:	1,63



27 834501

ProID: 6072367

GW-Horizont: 20

Geländehöhe: 106,00

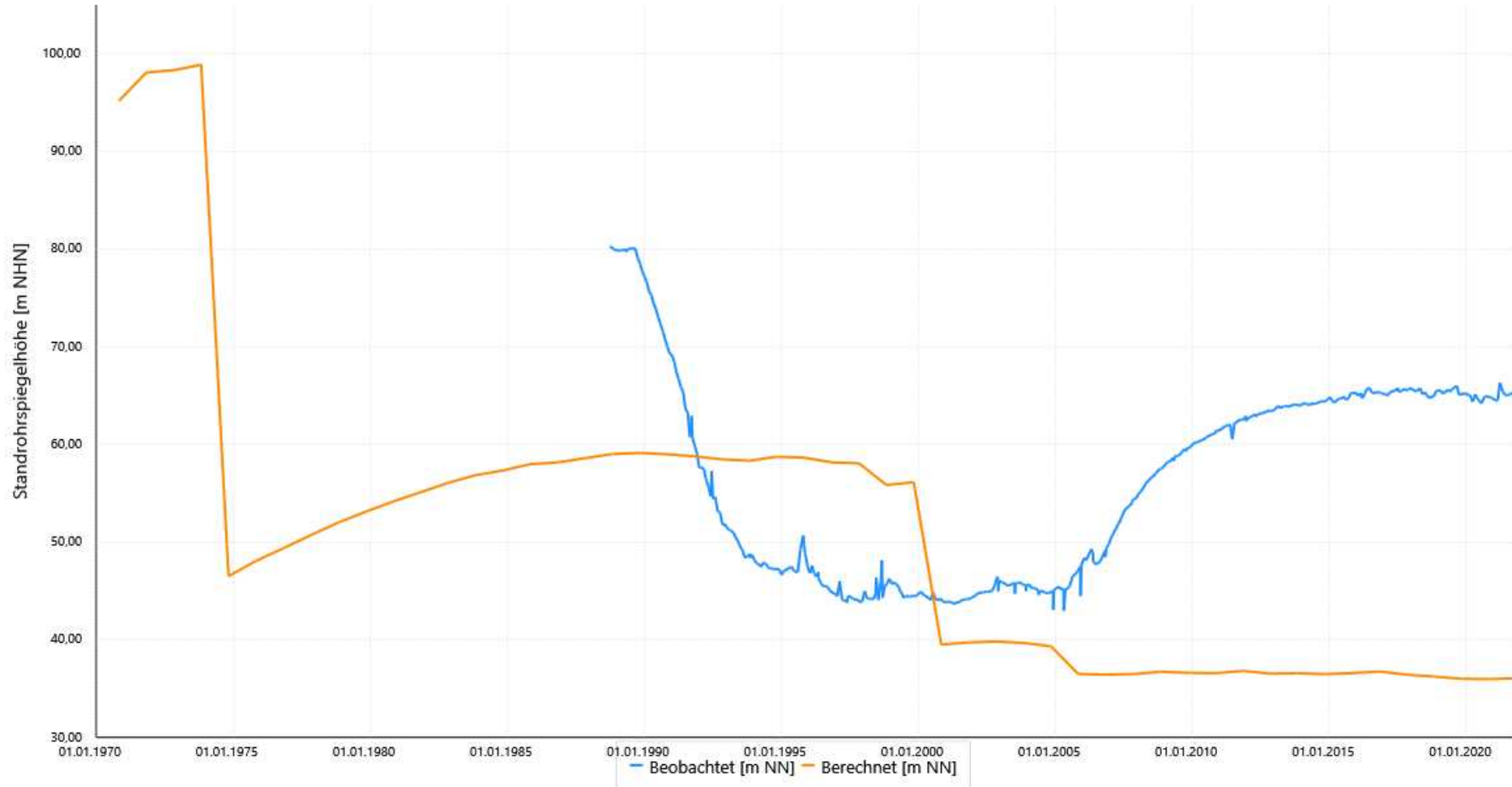
Kartierkennzeichen: 0

UK-Filter: 38,11

Modelleiter: 1

Mittlere Abw. berechn. Werte	
zu beob.:	17,41
zu beob. zum Zeitp. :	
Korrelationskoeff.:	-0,17
RMSE:	19,68

Schwankungsbreite Werte	
Min. der beob.:	43,90
Max. der beob.:	79,86
Diff. Min/Max. der beob.:	35,96
Min. der berechn.:	35,97
Max. der berechn.:	59,13
Diff. Min/Max. der berechn.:	23,16



27 834502

ProID: 6072375

GW-Horizont: 5

Geländehöhe: 106,00

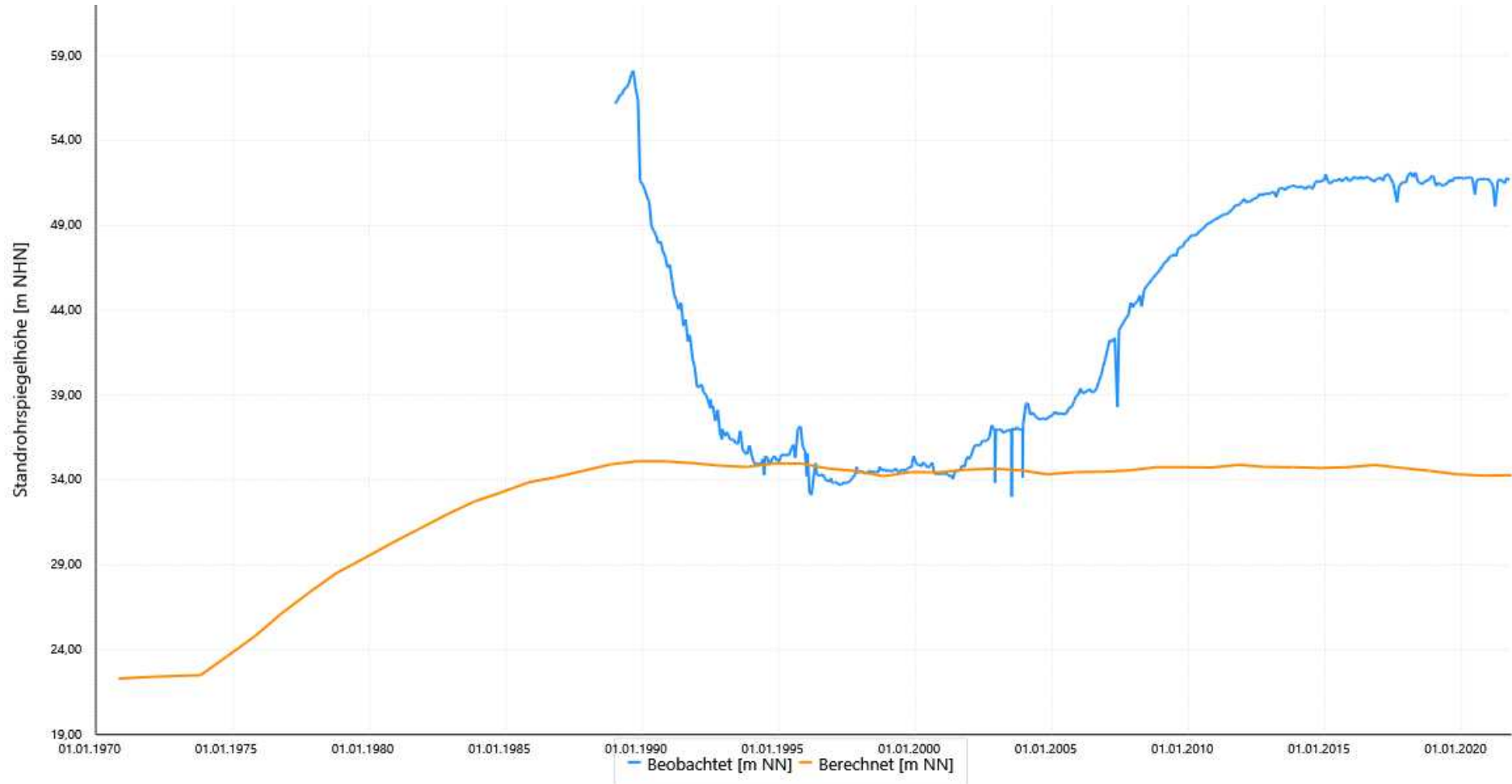
Kartierkennzeichen: 5

UK-Filter: 27,31

Modellleiter: 7

Mittlere Abw. berechn. Werte	
zu beob.:	9,33
zu beob. zum Zeitp. :	
Korrelationskoeff.:	0,16
RMSE:	11,85

Schwankungsbreite Werte	
Min. der beob.:	33,85
Max. der beob.:	56,18
Diff. Min/Max. der beob.:	22,33
Min. der berechn.:	34,23
Max. der berechn.:	35,11
Diff. Min/Max. der berechn.:	0,88



27 834511

ProID: 6072201

GW-Horizont: 20

Geländehöhe: 116,70

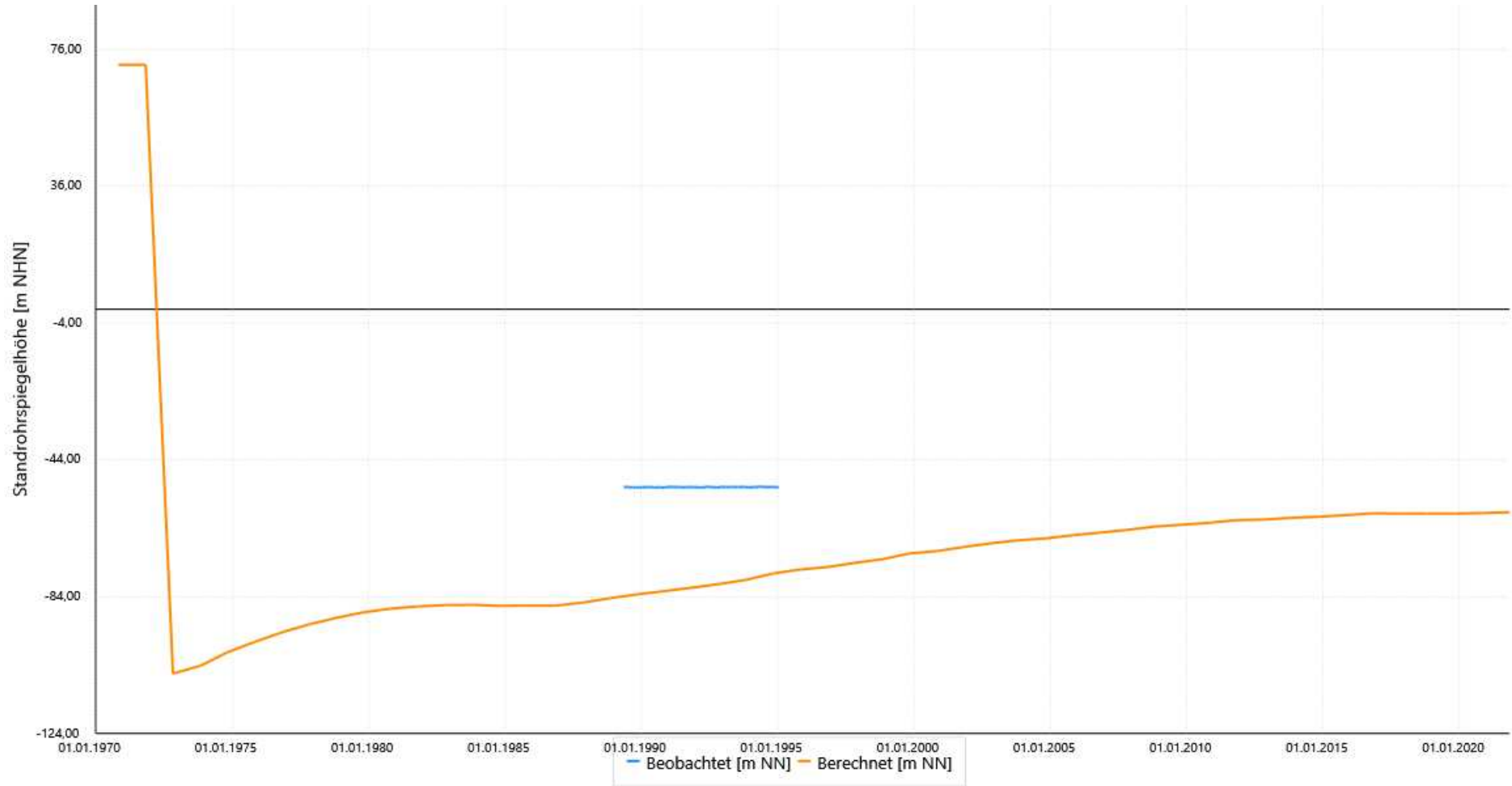
Kartierkennzeichen: 0

UK-Filter: -52,12

Modellleiter: 1

Mittlere Abw. berechn. Werte	
zu beob.:	28,63
zu beob. zum Zeitp. :	
Korrelationskoeff.:	-0,60
RMSE:	28,71

Schwankungsbreite Werte	
Min. der beob.:	-52,10
Max. der beob.:	-51,87
Diff. Min/Max. der beob.:	0,23
Min. der berechn.:	-83,35
Max. der berechn.:	-77,24
Diff. Min/Max. der berechn.:	6,11



27 834512

ProID: 6072205

GW-Horizont: 2

Geländehöhe: 116,70

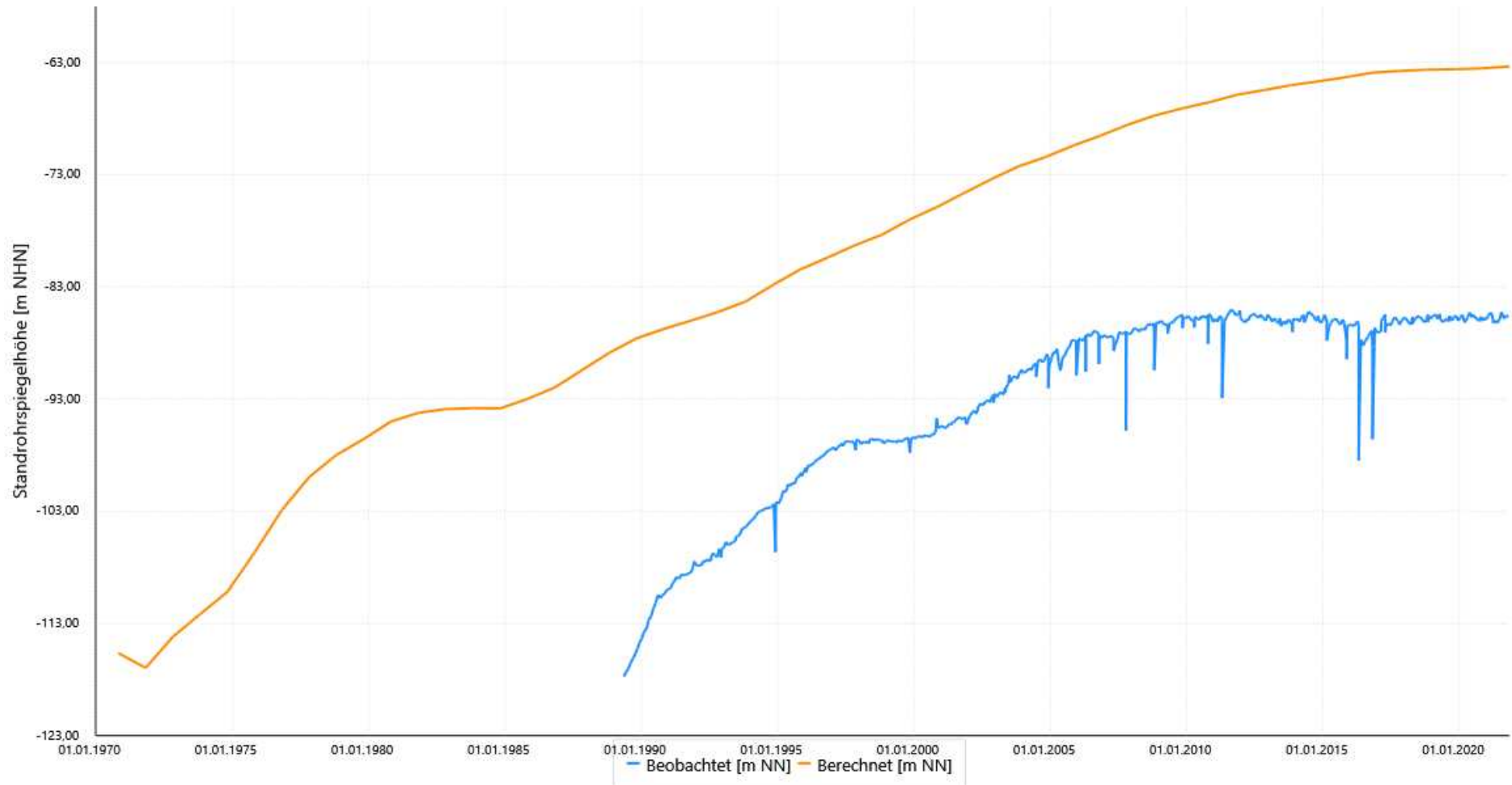
Kartierkennzeichen: 2

UK-Filter: -133,56

Modellleiter: 9

Mittlere Abw. berechn. Werte	
zu beob.:	20,15
zu beob. zum Zeitp. :	
Korrelationskoeff.:	0,97
RMSE:	20,26

Schwankungsbreite Werte	
Min. der beob.:	-114,32
Max. der beob.:	-85,49
Diff. Min/Max. der beob.:	28,83
Min. der berechn.:	-87,58
Max. der berechn.:	-63,34
Diff. Min/Max. der berechn.:	24,24



27 834531

ProID: 6072056

GW-Horizont: 5

Geländehöhe: 61,40

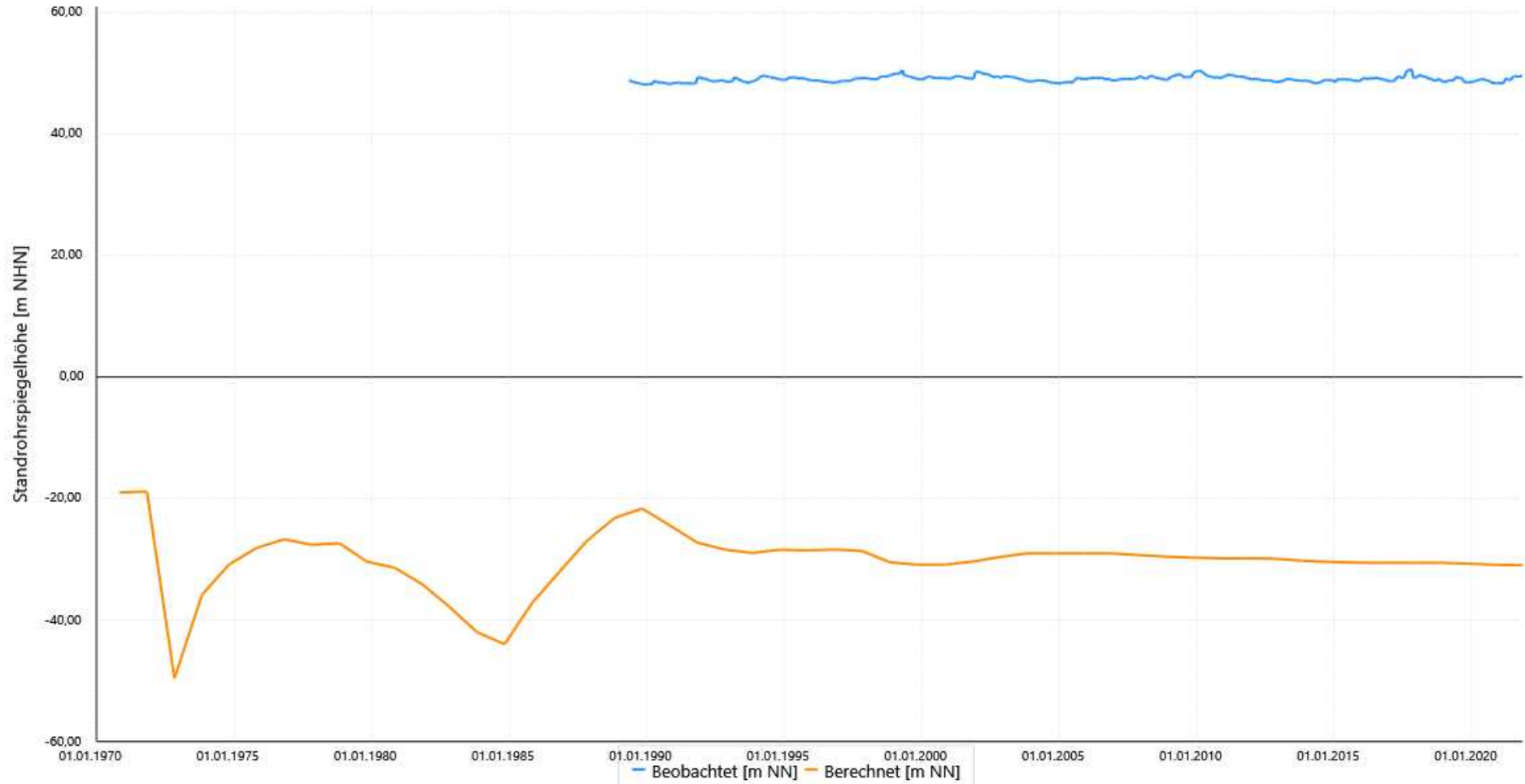
Kartierkennzeichen: 5

UK-Filter: 44,46

Modellleiter: 7

Mittlere Abw. berechn. Werte	
zu beob.:	78,32
zu beob. zum Zeitp. :	
Korrelationskoeff.:	-0,35
RMSE:	78,34

Schwankungsbreite Werte	
Min. der beob.:	48,20
Max. der beob.:	50,36
Diff. Min/Max. der beob.:	2,16
Min. der berechn.:	-30,95
Max. der berechn.:	-21,64
Diff. Min/Max. der berechn.:	9,31



27 834532

ProID: 6072060

GW-Horizont: 4

Geländehöhe: 61,40

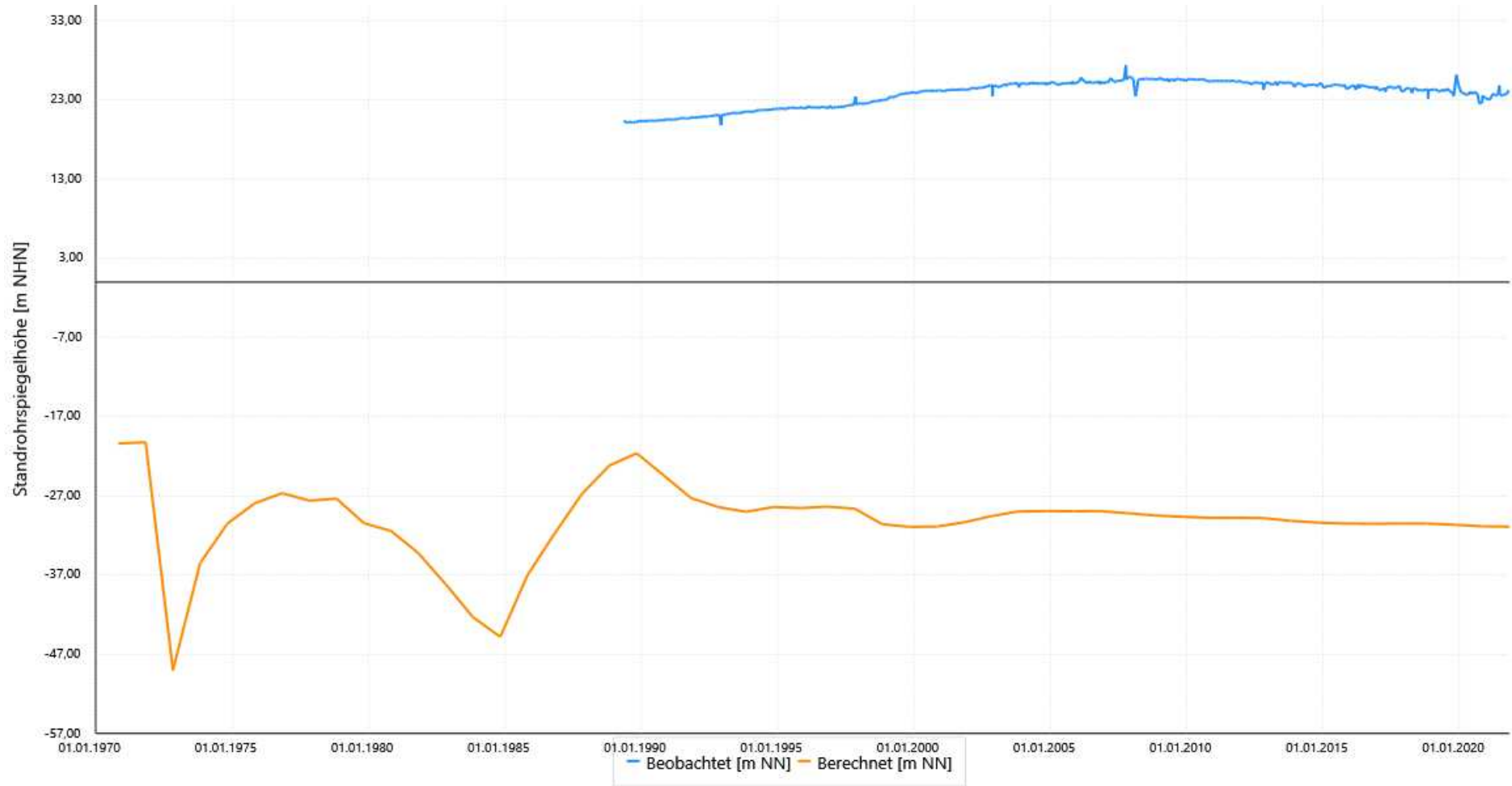
Kartierkennzeichen: 4

UK-Filter: 11,37

Modellleiter: 8

Mittlere Abw. berechn. Werte	
zu beob.:	53,04
zu beob. zum Zeitp. :	
Korrelationskoeff.:	-0,64
RMSE:	53,14

Schwankungsbreite Werte	
Min. der beob.:	20,24
Max. der beob.:	25,79
Diff. Min/Max. der beob.:	5,55
Min. der berechn.:	-30,91
Max. der berechn.:	-21,62
Diff. Min/Max. der berechn.:	9,29



27 834533

ProID: 6072064

GW-Horizont: 2

Geländehöhe: 61,40

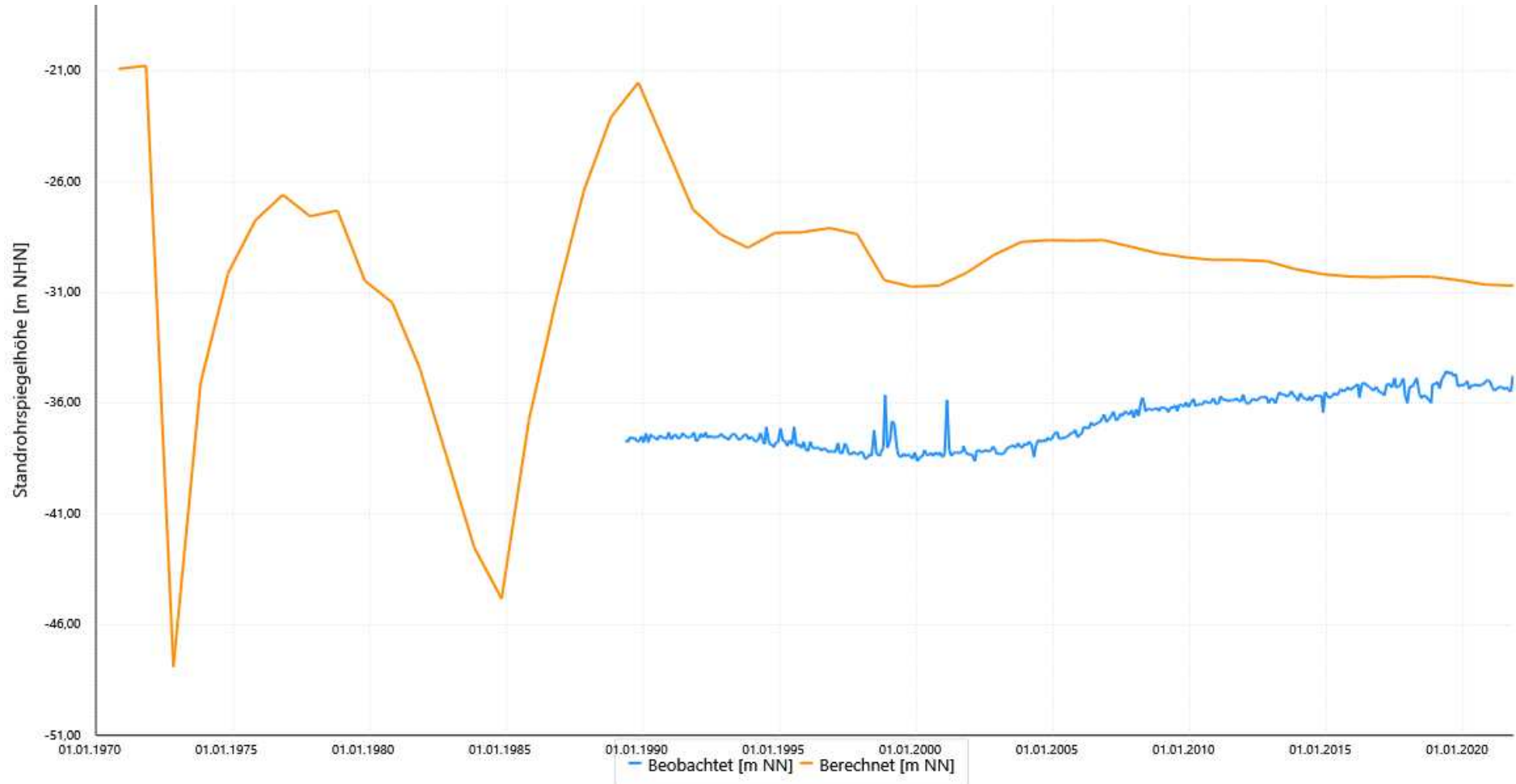
Kartierkennzeichen: 2

UK-Filter: -43,41

Modellleiter: 9

Mittlere Abw. berechn. Werte	
zu beob.:	7,75
zu beob. zum Zeitp. :	
Korrelationskoeff.:	-0,39
RMSE:	8,16

Schwankungsbreite Werte	
Min. der beob.:	-38,61
Max. der beob.:	-35,03
Diff. Min/Max. der beob.:	3,58
Min. der berechn.:	-30,73
Max. der berechn.:	-21,51
Diff. Min/Max. der berechn.:	9,22



21 840031

ProID: 5612325

GW-Horizont: 16

Geländehöhe: 141,00

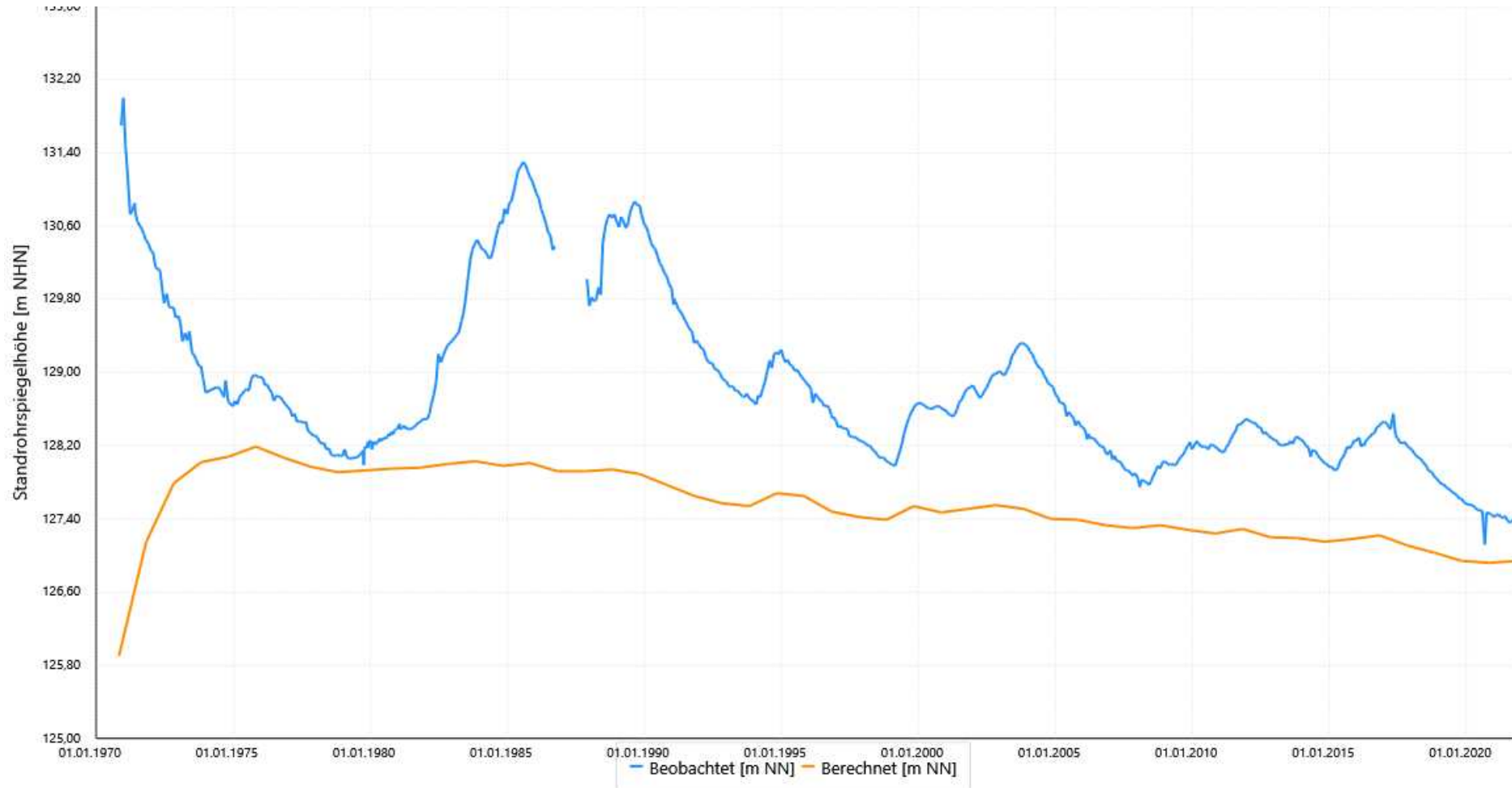
Kartierkennzeichen: 1

UK-Filter: 124,60

Modellleiter: 1

Mittlere Abw. berechn. Werte	
zu beob.:	1,31
zu beob. zum Zeitp. :	
Korrelationskoeff.:	0,25
RMSE:	1,61

Schwankungsbreite Werte	
Min. der beob.:	127,44
Max. der beob.:	131,49
Diff. Min/Max. der beob.:	4,05
Min. der berechn.:	125,90
Max. der berechn.:	128,19
Diff. Min/Max. der berechn.:	2,29



21 840041

ProID: 5612327

GW-Horizont: 9B

Geländehöhe: 137,00

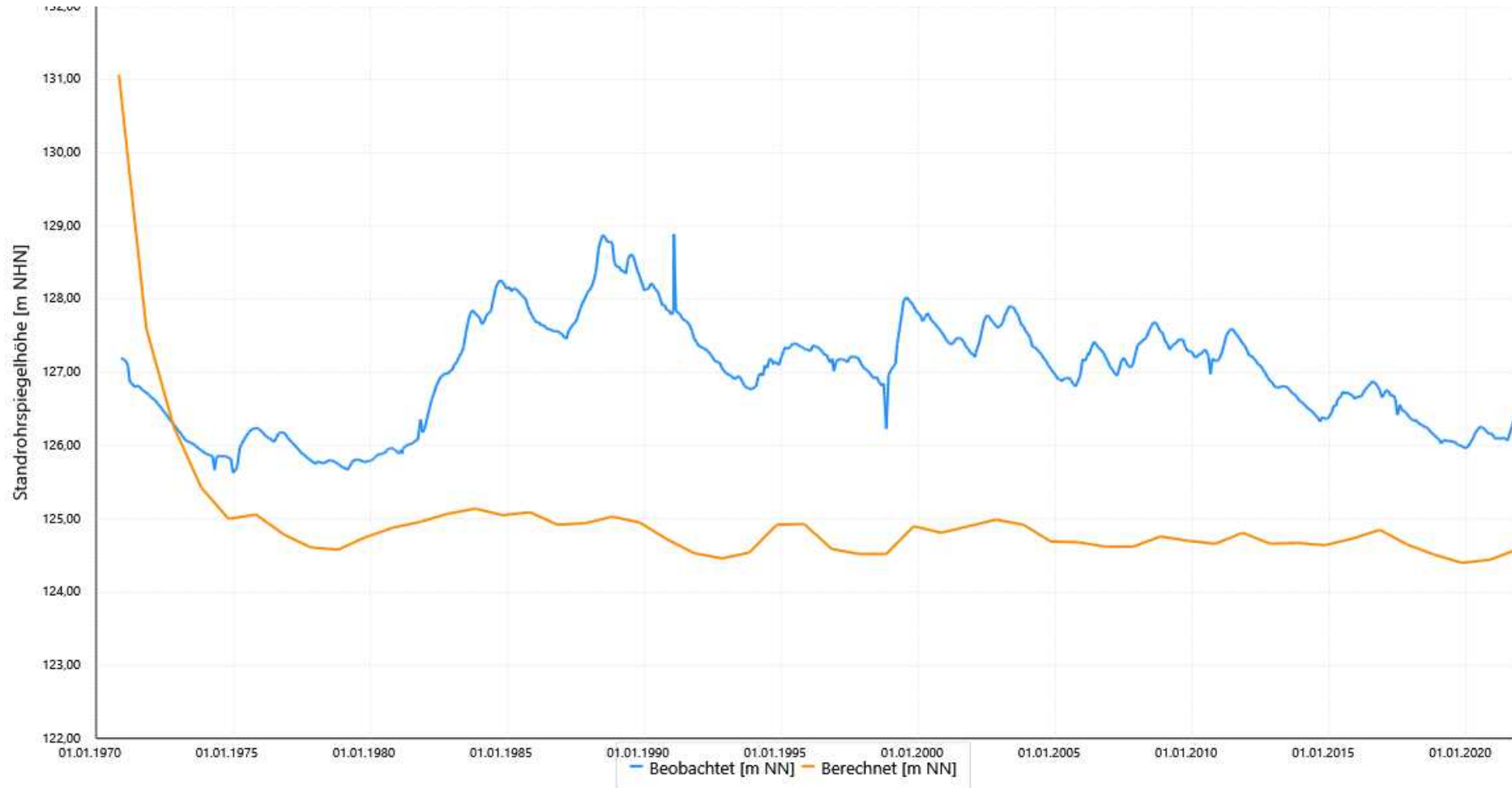
Kartierkennzeichen: 1

UK-Filter: 118,90

Modellleiter: 1

Mittlere Abw. berechn. Werte	
zu beob.:	2,16
zu beob. zum Zeitp. :	
Korrelationskoeff.:	0,04
RMSE:	2,31

Schwankungsbreite Werte	
Min. der beob.:	125,66
Max. der beob.:	128,89
Diff. Min/Max. der beob.:	3,23
Min. der berechn.:	124,40
Max. der berechn.:	131,07
Diff. Min/Max. der berechn.:	6,67



21 840052 Weiler i.d.Ebene

ProID: 5612330

GW-Horizont: 8

Geländehöhe: 144,60

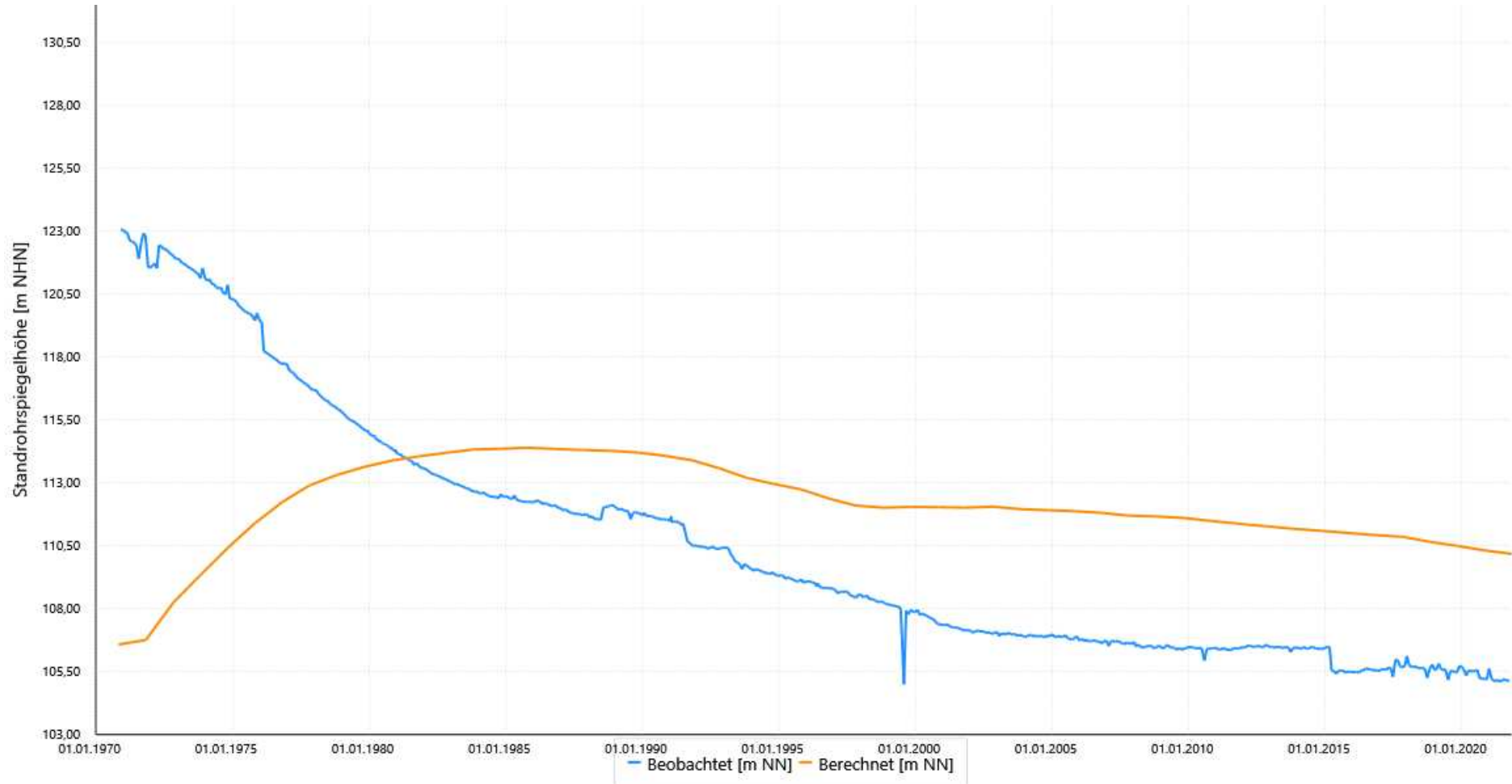
Kartierkennzeichen: 8

UK-Filter: 80,77

Modellleiter: 7

Mittlere Abw. berechn. Werte	
zu beob.:	4,82
zu beob. zum Zeitp. :	
Korrelationskoeff.:	-0,19
RMSE:	5,79

Schwankungsbreite Werte	
Min. der beob.:	105,35
Max. der beob.:	122,96
Diff. Min/Max. der beob.:	17,61
Min. der berechn.:	106,58
Max. der berechn.:	114,40
Diff. Min/Max. der berechn.:	7,82



21 840121

ProID: 5612347

GW-Horizont: 16

Geländehöhe: 130,65

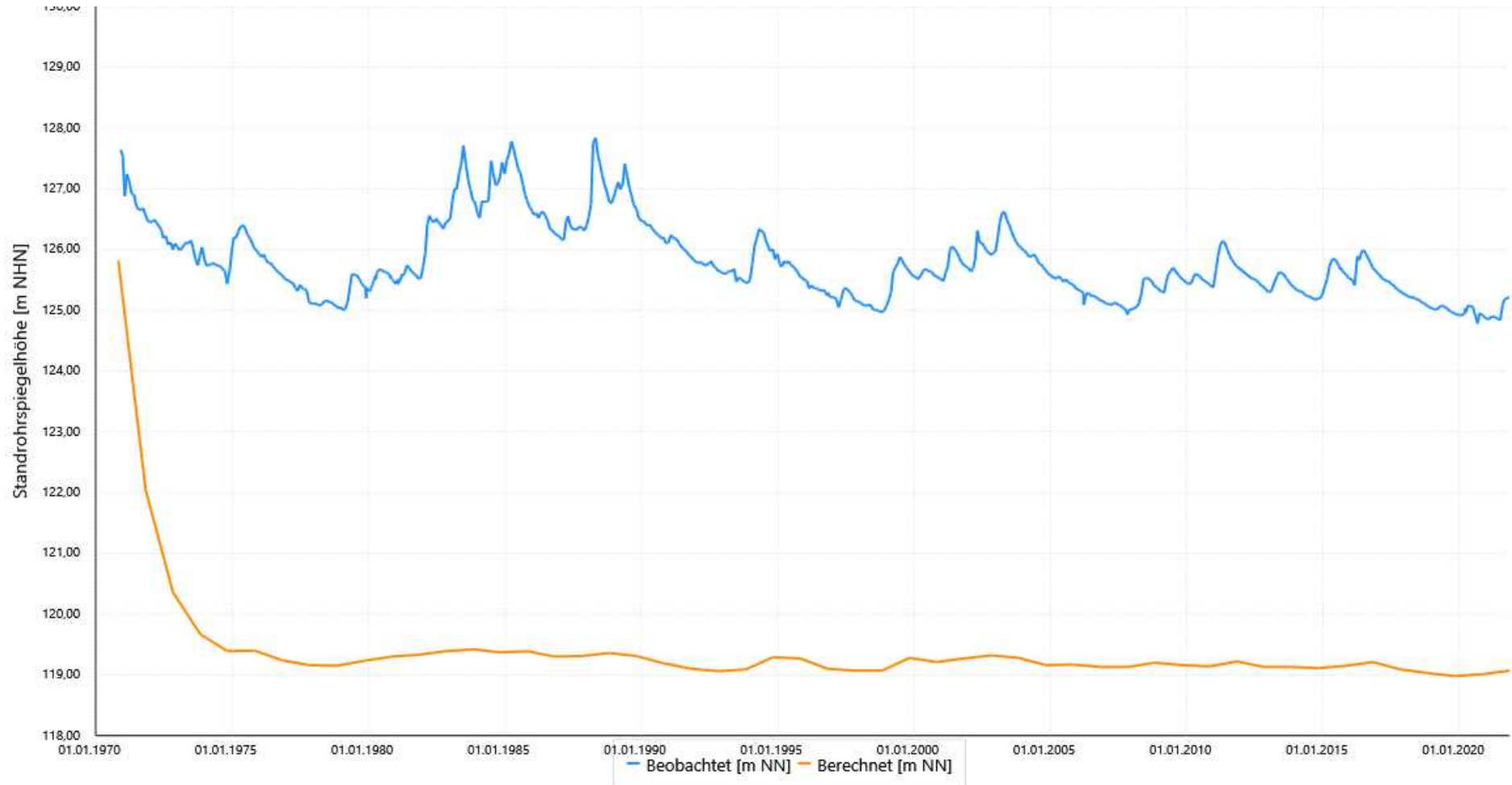
Kartierkennzeichen: 1

UK-Filter: 121,84

Modellleiter: 1

Mittlere Abw. berechn. Werte	
zu beob.:	6,30
zu beob. zum Zeitp. :	
Korrelationskoeff.:	0,42
RMSE:	6,37

Schwankungsbreite Werte	
Min. der beob.:	124,85
Max. der beob.:	127,47
Diff. Min/Max. der beob.:	2,62
Min. der berechn.:	118,98
Max. der berechn.:	125,82
Diff. Min/Max. der berechn.:	6,84



21 840122

ProID: 5612348

GW-Horizont: 10

Geländehöhe: 130,65

Kartierkennzeichen: 12

UK-Filter: 108,96

Modelleiter: 2

Mittlere Abw. berechn. Werte

zu beob.: 10,41

zu beob. zum Zeitp. :

Korrelationskoeff.: 0,45

RMSE: 10,52

Schwankungsbreite Werte

Min. der beob.: 122,89

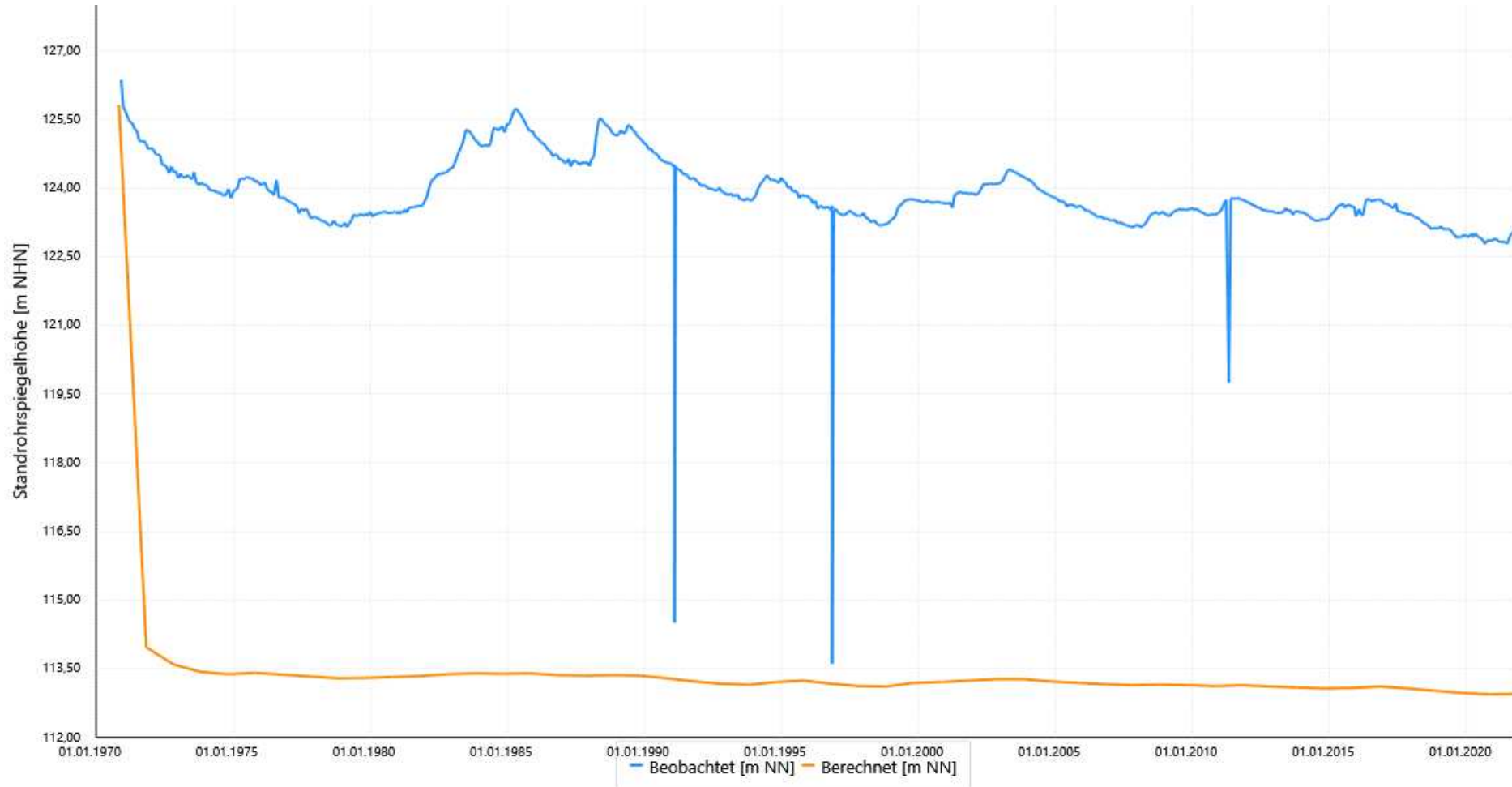
Max. der beob.: 125,68

Diff. Min/Max. der beob.: 2,79

Min. der berechn.: 112,94

Max. der berechn.: 125,82

Diff. Min/Max. der berechn.: 12,88



27 840131

ProID: 5612351

GW-Horizont: 10

Geländehöhe: 108,80

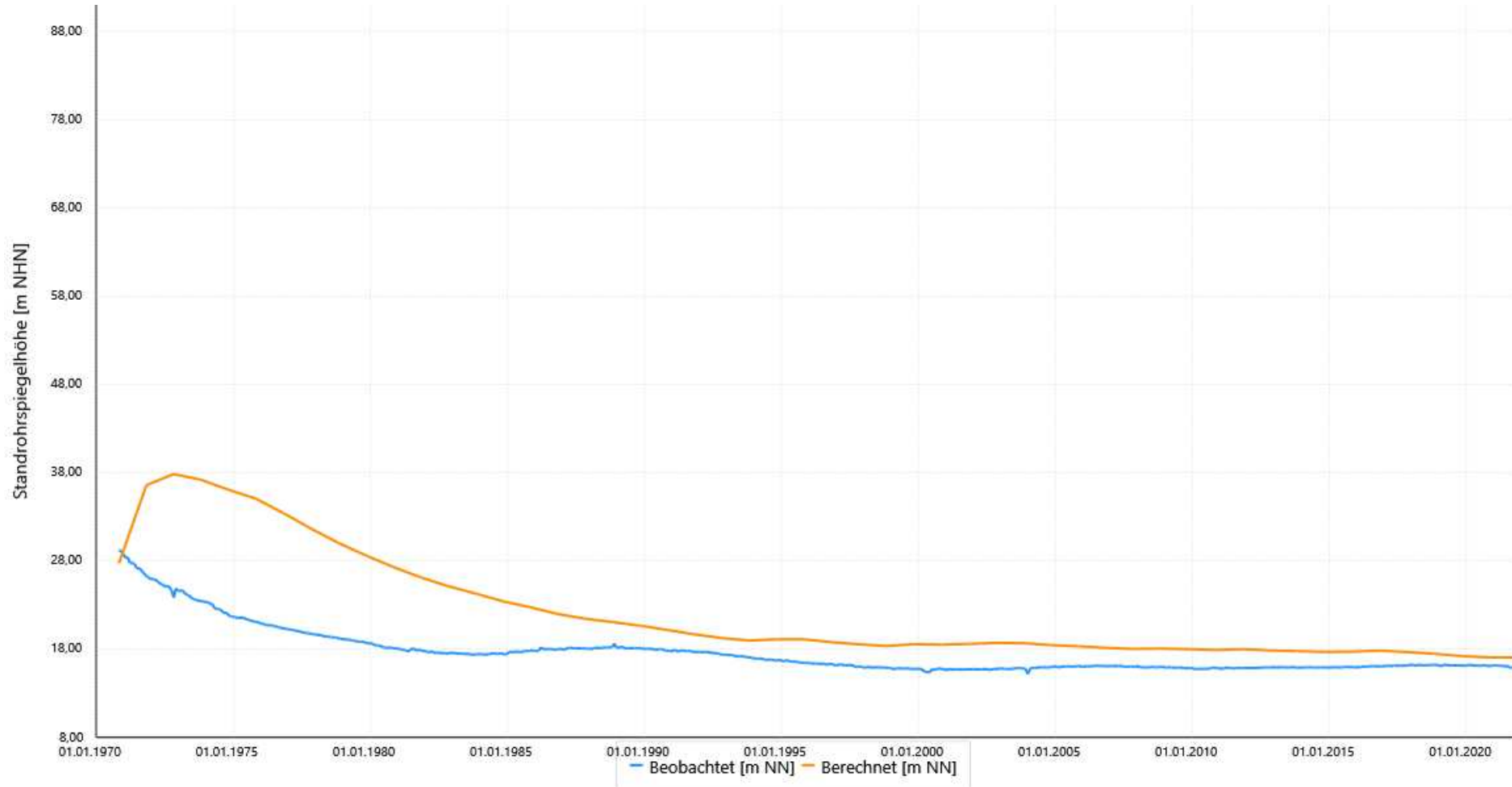
Kartierkennzeichen: 10

UK-Filter: -16,16

Modelleiter: 4

Mittlere Abw. berechn. Werte	
zu beob.:	4,57
zu beob. zum Zeitp. :	
Korrelationskoeff.:	0,83
RMSE:	6,12

Schwankungsbreite Werte	
Min. der beob.:	15,20
Max. der beob.:	29,09
Diff. Min/Max. der beob.:	13,89
Min. der berechn.:	17,05
Max. der berechn.:	37,84
Diff. Min/Max. der berechn.:	20,79



27 840301

ProID: 5612382

GW-Horizont: 9B

Geländehöhe: 90,67

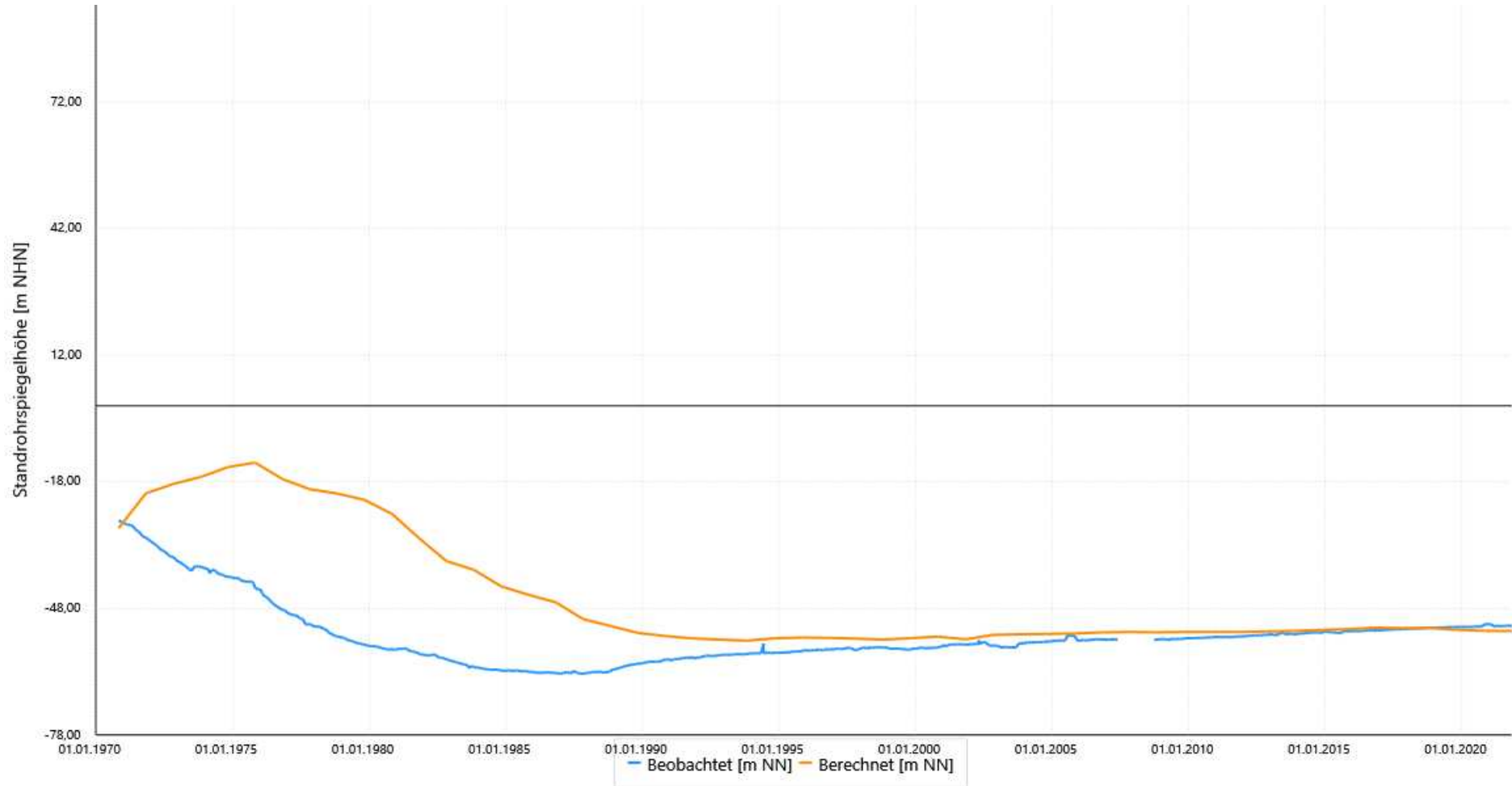
Kartierkennzeichen: 9B

UK-Filter: -71,03

Modellleiter: 5

Mittlere Abw. berechn. Werte	
zu beob.:	9,64
zu beob. zum Zeitp. :	
Korrelationskoeff.:	0,58
RMSE:	14,92

Schwankungsbreite Werte	
Min. der beob.:	-63,54
Max. der beob.:	-27,75
Diff. Min/Max. der beob.:	35,79
Min. der berechn.:	-55,66
Max. der berechn.:	-13,46
Diff. Min/Max. der berechn.:	42,20



27 840481

ProID: 5612408

GW-Horizont: 12

Geländehöhe: 82,50

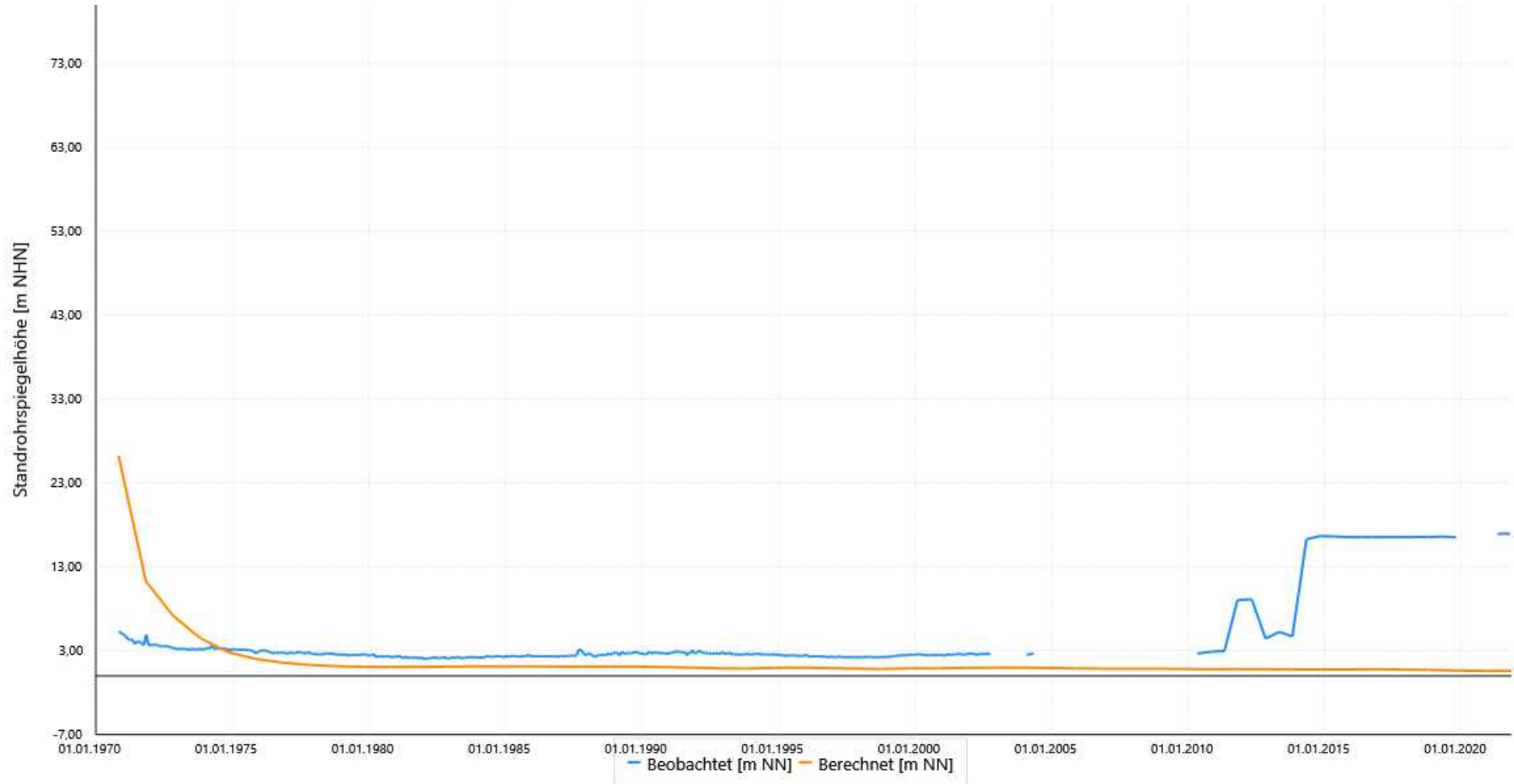
Kartierkennzeichen: 12

UK-Filter: -1,10

Modellleiter: 2

Mittlere Abw. berechn. Werte	
zu beob.:	4,24
zu beob. zum Zeitp. :	
Korrelationskoeff.:	-0,06
RMSE:	7,01

Schwankungsbreite Werte	
Min. der beob.:	1,99
Max. der beob.:	16,96
Diff. Min/Max. der beob.:	14,97
Min. der berechn.:	0,60
Max. der berechn.:	26,28
Diff. Min/Max. der berechn.:	25,68



27 840671 Dorsfeld

ProID: 5612441

GW-Horizont: 14

Geländehöhe: 92,00

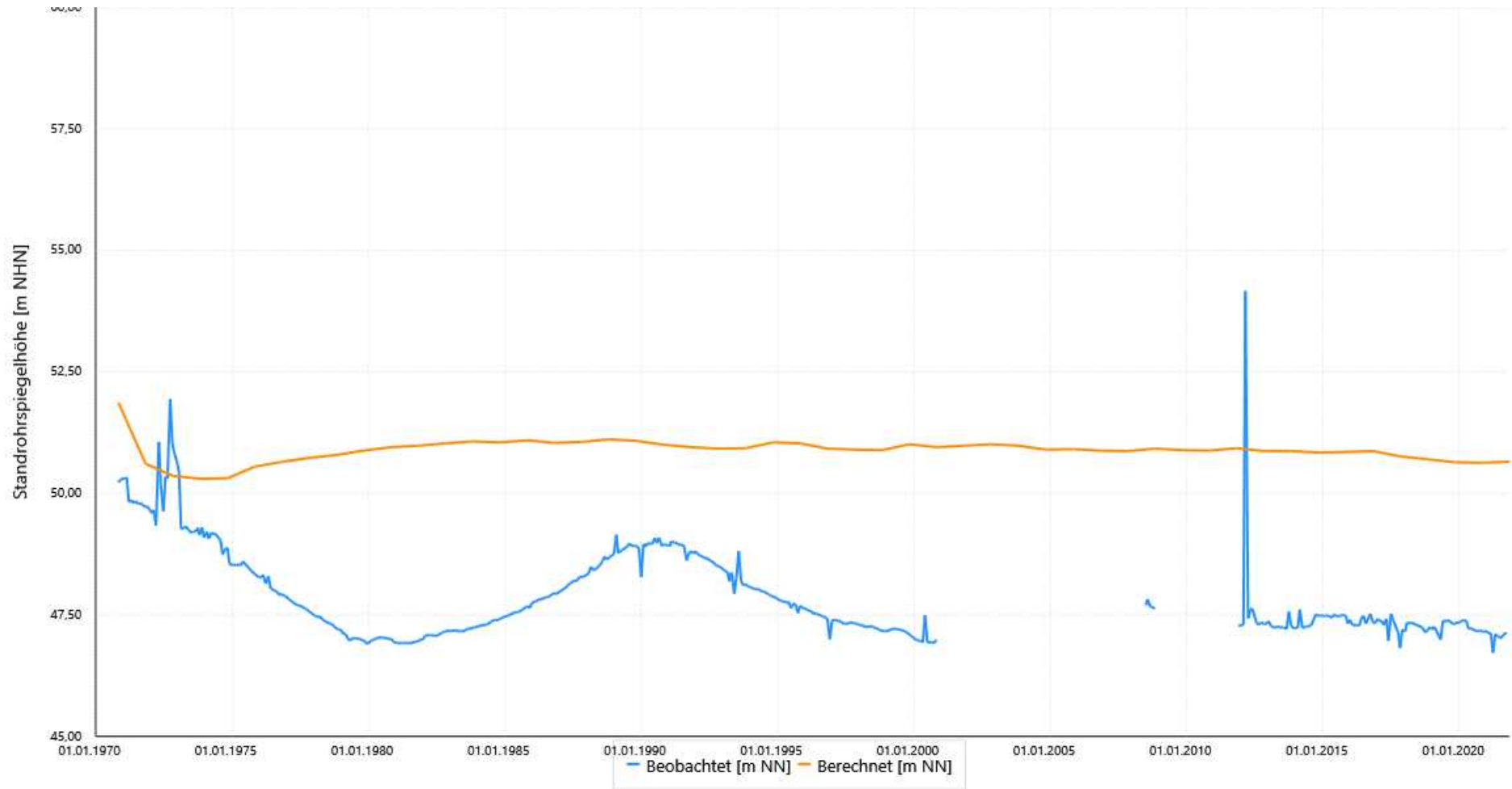
Kartierkennzeichen: 1

UK-Filter: 45,39

Modelleiter: 1

Mittlere Abw. berechn. Werte	
zu beob.:	3,05
zu beob. zum Zeitp. :	
Korrelationskoeff.:	-0,01
RMSE:	3,18

Schwankungsbreite Werte	
Min. der beob.:	46,92
Max. der beob.:	50,43
Diff. Min/Max. der beob.:	3,51
Min. der berechn.:	50,30
Max. der berechn.:	51,87
Diff. Min/Max. der berechn.:	1,57



27 841081

ProID: 5612451

GW-Horizont: 14

Geländehöhe: 94,00

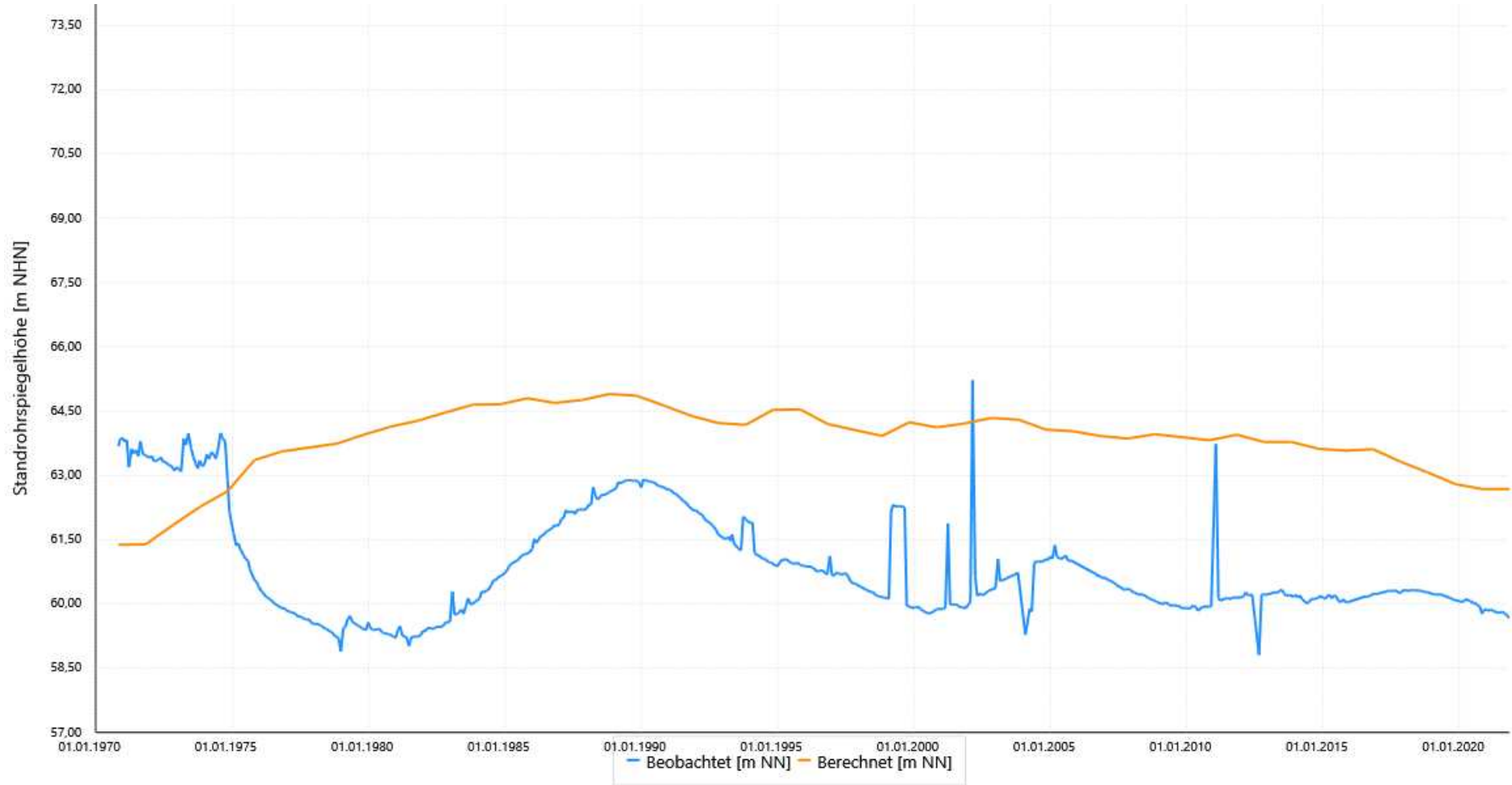
Kartierkennzeichen: 1

UK-Filter: 50,94

Modellleiter: 1

Mittlere Abw. berechn. Werte	
zu beob.:	3,21
zu beob. zum Zeitp. :	
Korrelationskoeff.:	-0,23
RMSE:	3,36

Schwankungsbreite Werte	
Min. der beob.:	59,37
Max. der beob.:	63,78
Diff. Min/Max. der beob.:	4,41
Min. der berechn.:	61,38
Max. der berechn.:	64,90
Diff. Min/Max. der berechn.:	3,52



27 841101

ProID: 5612453

GW-Horizont: 14

Geländehöhe: 89,00

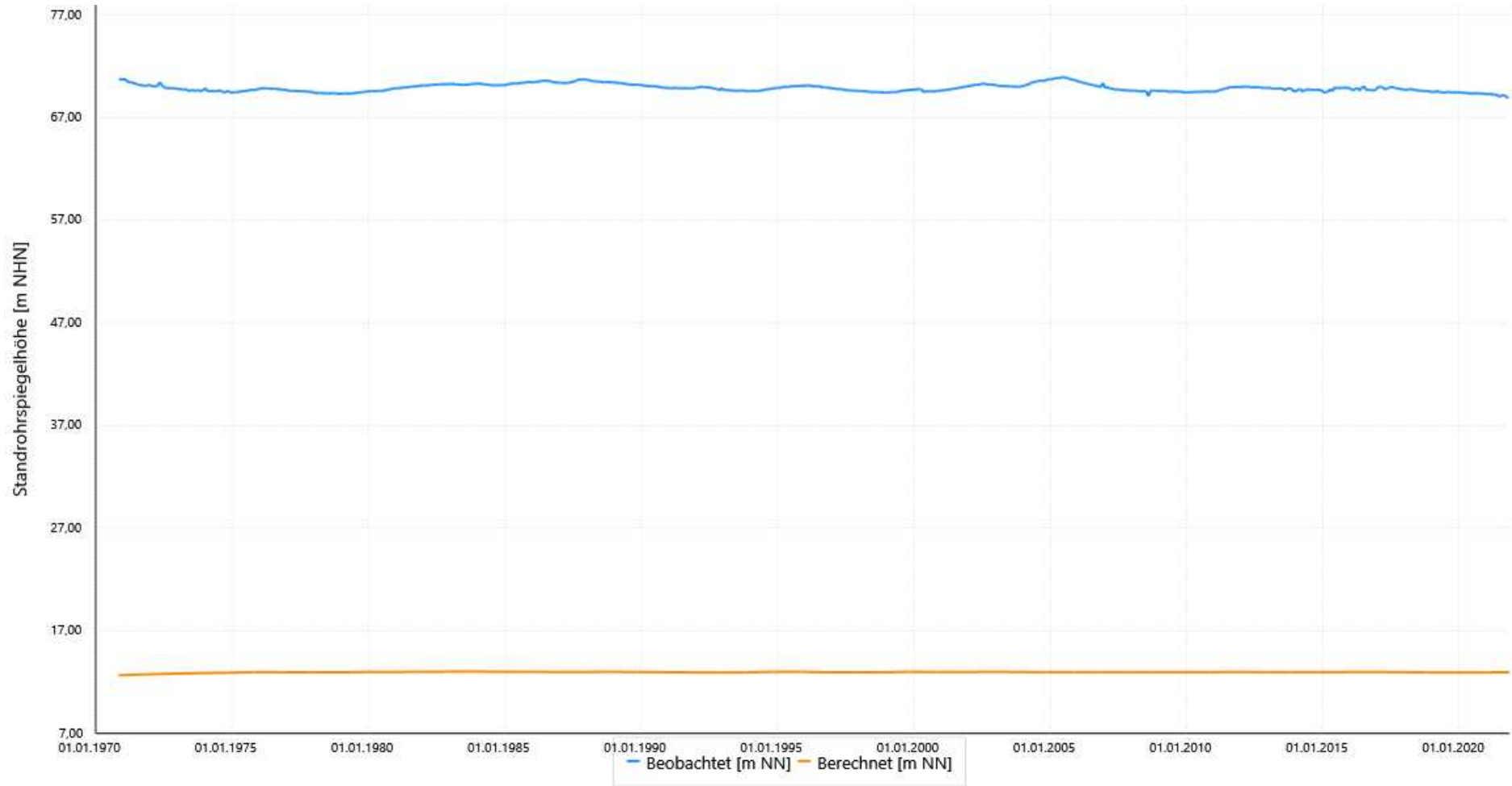
Kartierkennzeichen: 1

UK-Filter: 64,44

Modellleiter: 1

Mittlere Abw. berechn. Werte	
zu beob.:	56,92
zu beob. zum Zeitp. :	
Korrelationskoeff.:	-0,05
RMSE:	56,92

Schwankungsbreite Werte	
Min. der beob.:	68,85
Max. der beob.:	70,76
Diff. Min/Max. der beob.:	1,91
Min. der berechn.:	12,66
Max. der berechn.:	13,03
Diff. Min/Max. der berechn.:	0,37



27 841141

ProID: 5612458

GW-Horizont: 14

Geländehöhe: 91,00

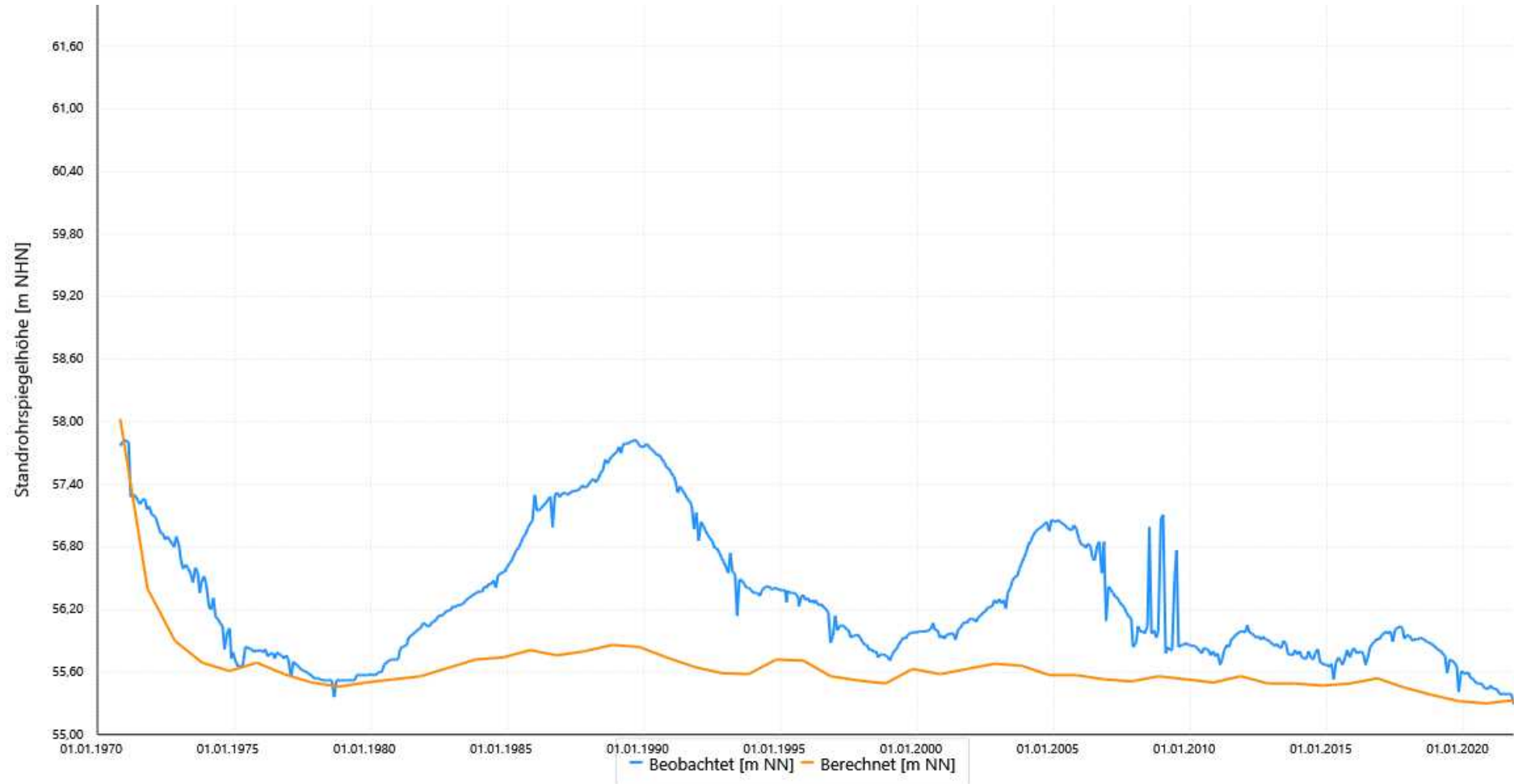
Kartierkennzeichen: 1

UK-Filter: 52,41

Modellleiter: 1

Mittlere Abw. berechn. Werte	
zu beob.:	0,65
zu beob. zum Zeitp. :	
Korrelationskoeff.:	0,59
RMSE:	0,82

Schwankungsbreite Werte	
Min. der beob.:	55,39
Max. der beob.:	57,81
Diff. Min/Max. der beob.:	2,42
Min. der berechn.:	55,30
Max. der berechn.:	58,03
Diff. Min/Max. der berechn.:	2,73



27 841151 Blatzheim

ProID: 5612459

GW-Horizont: 14

Geländehöhe: 101,00

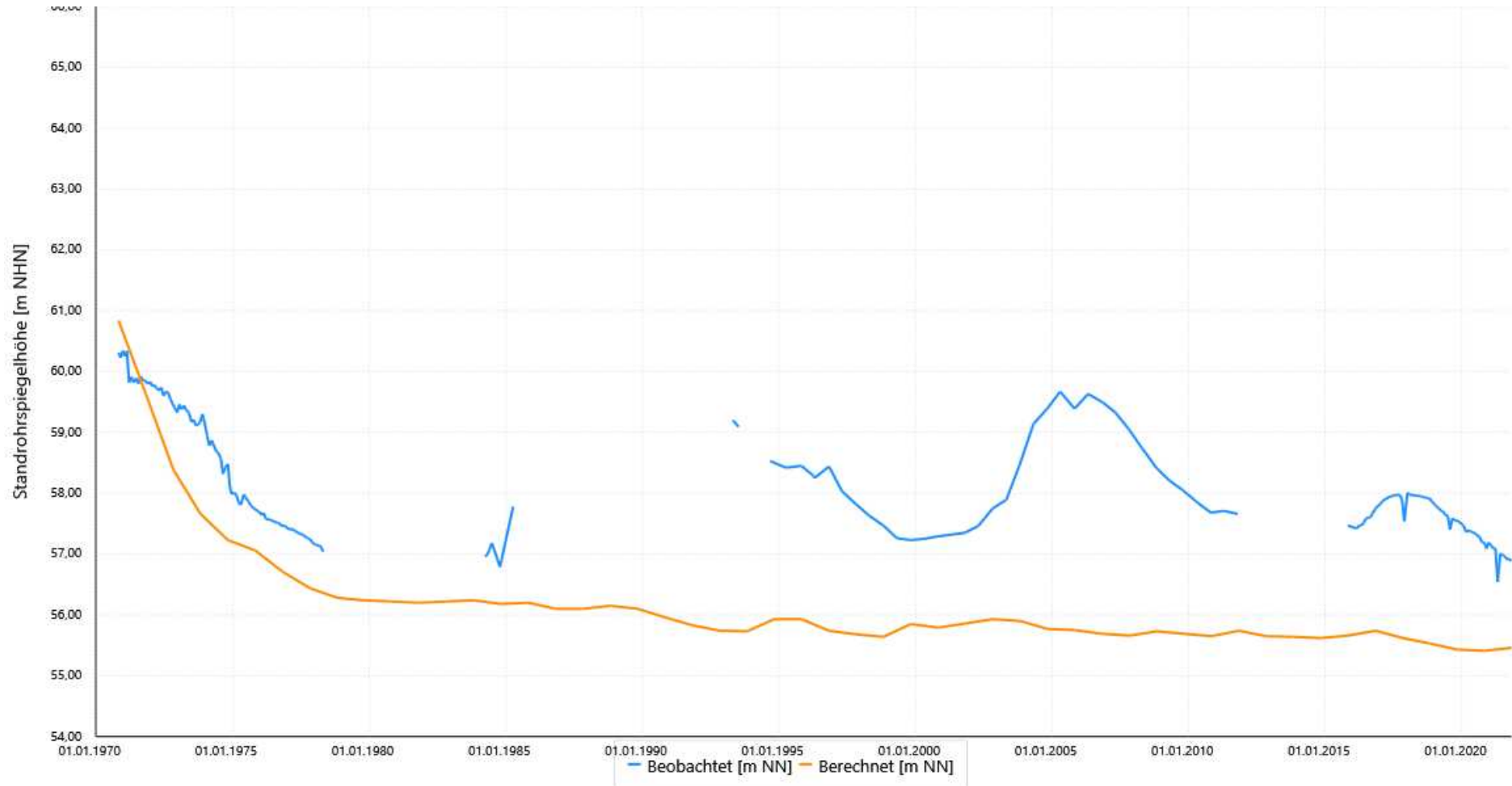
Kartierkennzeichen: 1

UK-Filter: 56,29

Modellleiter: 1

Mittlere Abw. berechn. Werte	
zu beob.:	1,96
zu beob. zum Zeitp. :	
Korrelationskoeff.:	0,51
RMSE:	2,21

Schwankungsbreite Werte	
Min. der beob.:	56,79
Max. der beob.:	60,40
Diff. Min/Max. der beob.:	3,61
Min. der berechn.:	55,41
Max. der berechn.:	60,84
Diff. Min/Max. der berechn.:	5,43



21 841203

ProID: 5542338

GW-Horizont: 9B

Geländehöhe: 121,20

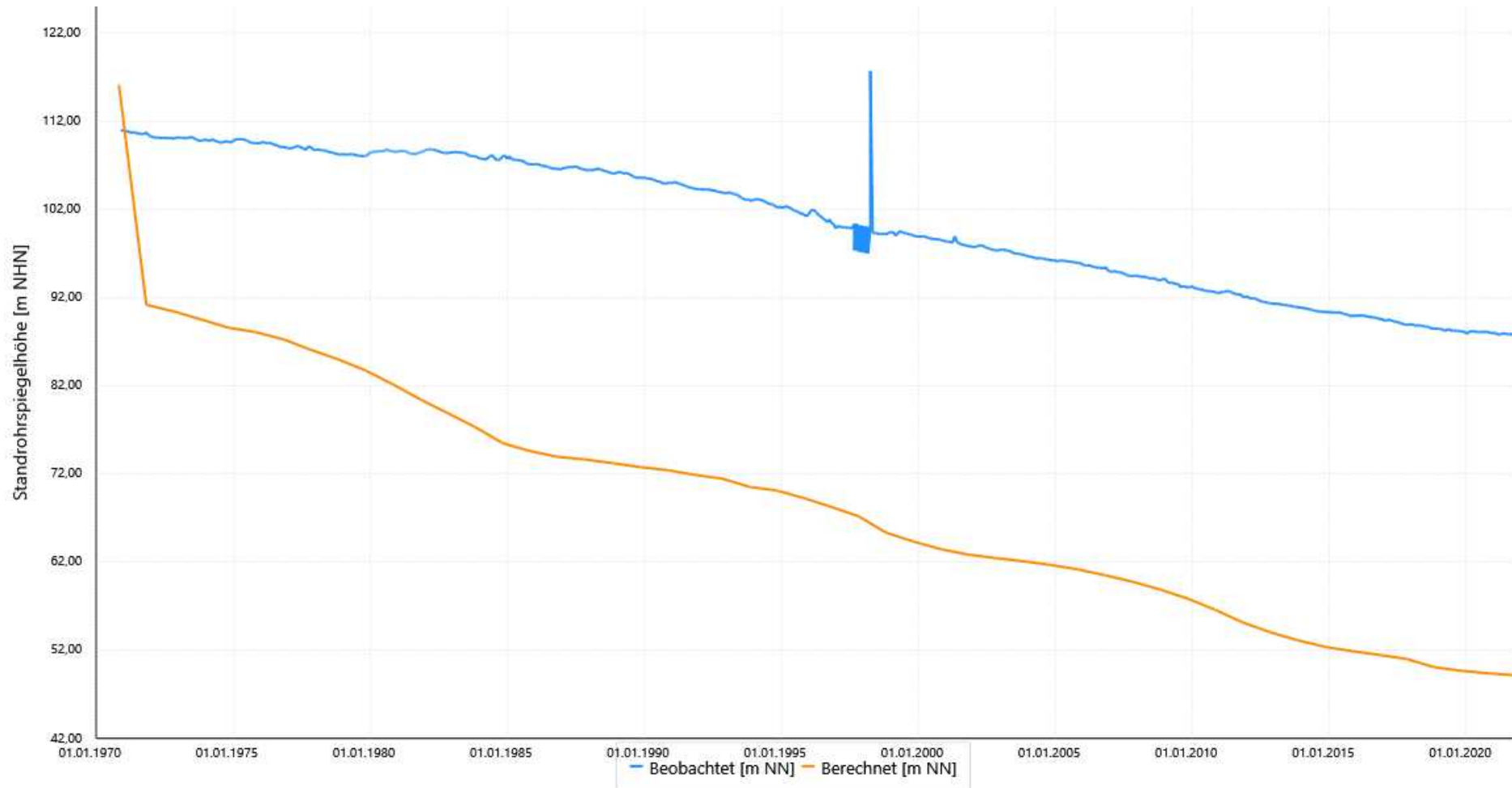
Kartierkennzeichen: 9B

UK-Filter: 3,77

Modellleiter: 5

Mittlere Abw. berechn. Werte	
zu beob.:	31,50
zu beob. zum Zeitp. :	
Korrelationskoeff.:	0,93
RMSE:	32,19

Schwankungsbreite Werte	
Min. der beob.:	87,92
Max. der beob.:	110,87
Diff. Min/Max. der beob.:	22,95
Min. der berechn.:	49,15
Max. der berechn.:	116,13
Diff. Min/Max. der berechn.:	66,98



27 841232

ProID: 5612480

GW-Horizont: 9B

Geländehöhe: 90,80

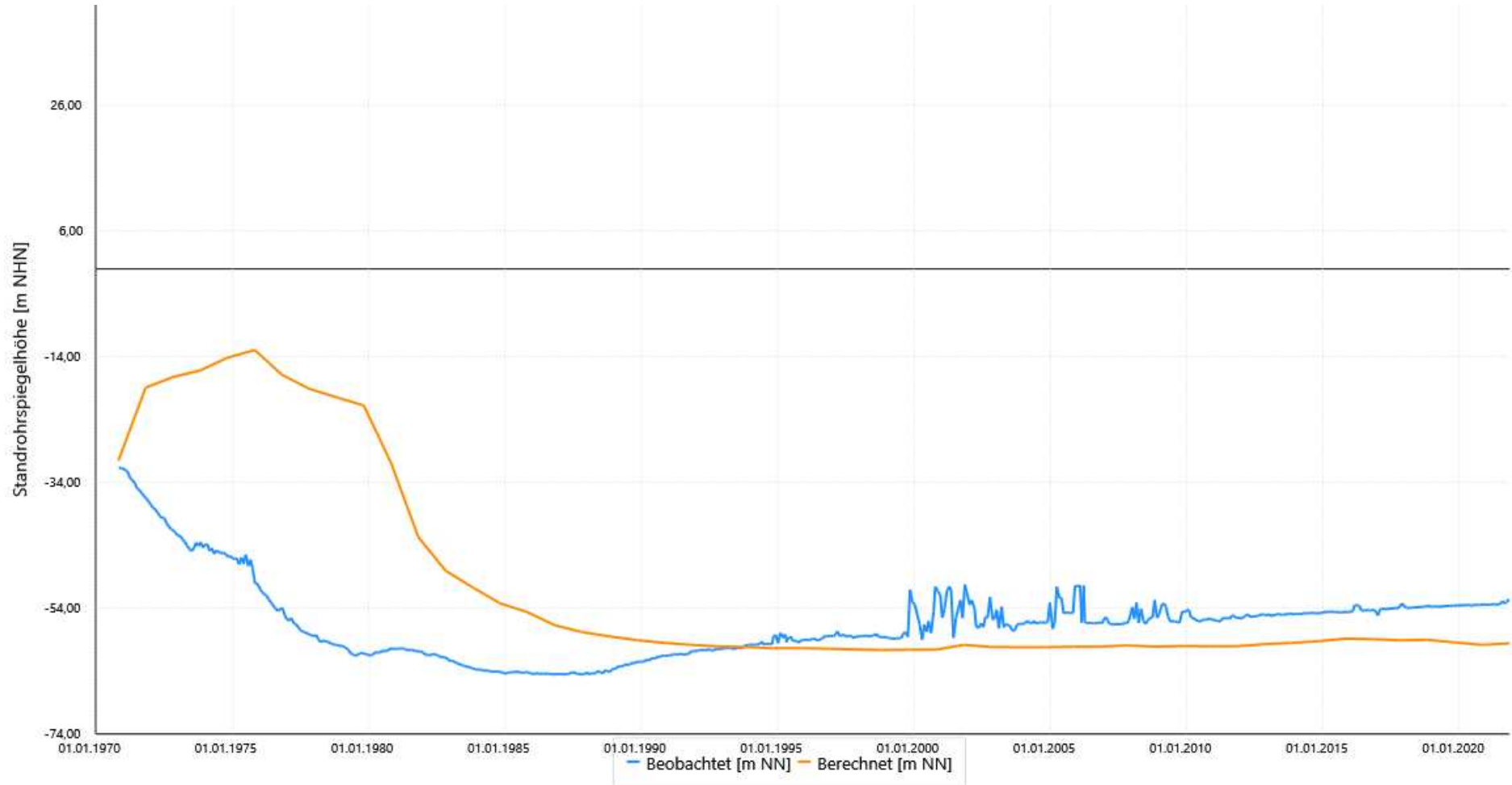
Kartierkennzeichen: 1

UK-Filter: -65,02

Modellleiter: 1

Mittlere Abw. berechn. Werte	
zu beob.:	10,70
zu beob. zum Zeitp. :	
Korrelationskoeff.:	0,41
RMSE:	15,88

Schwankungsbreite Werte	
Min. der beob.:	-64,46
Max. der beob.:	-31,78
Diff. Min/Max. der beob.:	32,68
Min. der berechn.:	-60,63
Max. der berechn.:	-12,90
Diff. Min/Max. der berechn.:	47,73



27 841293

ProID: 5612495

GW-Horizont: 8

Geländehöhe: 96,10

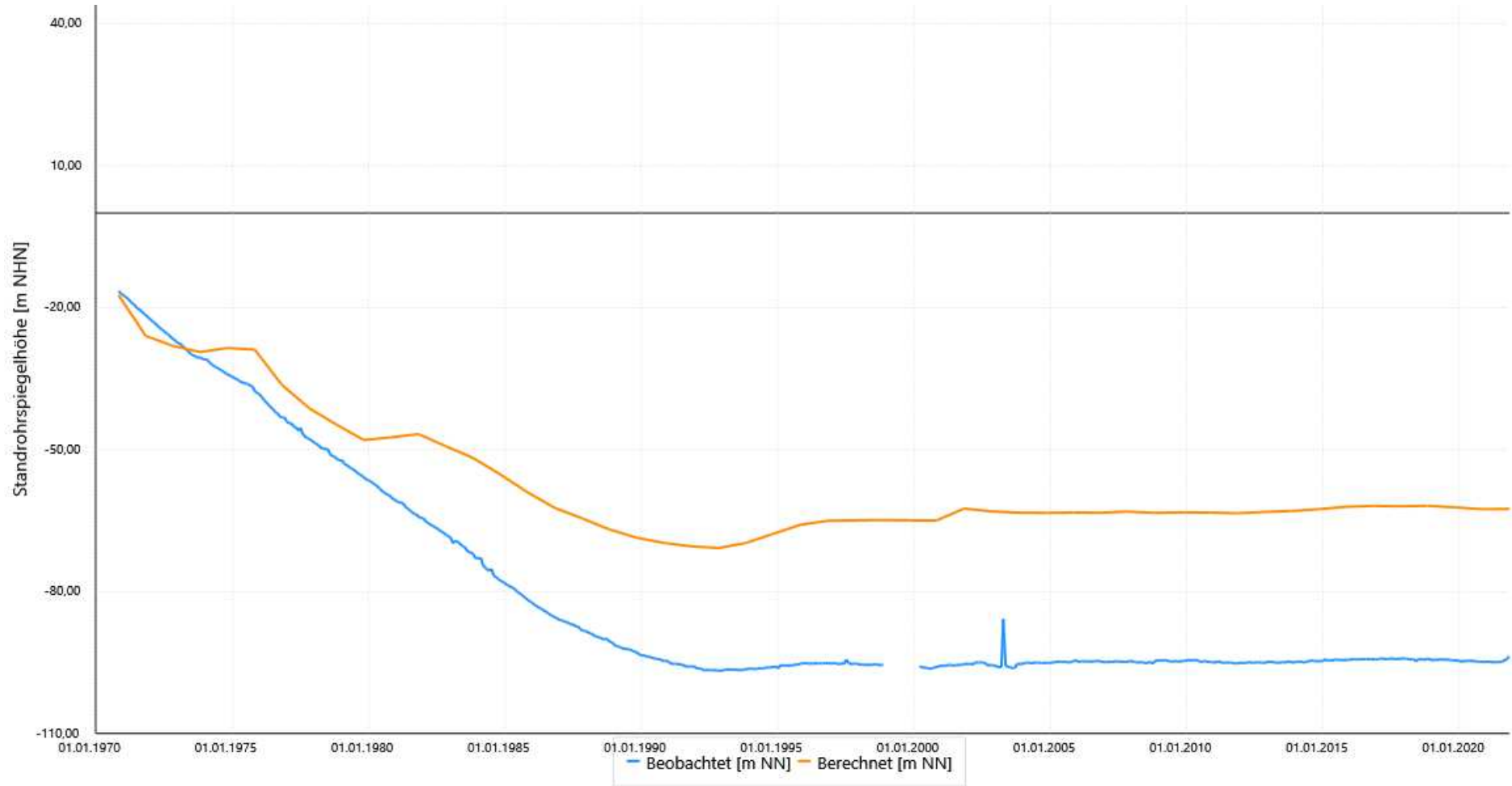
Kartierkennzeichen: 8

UK-Filter: -133,83

Modellleiter: 6

Mittlere Abw. berechn. Werte	
zu beob.:	23,92
zu beob. zum Zeitp. :	
Korrelationskoeff.:	0,98
RMSE:	26,03

Schwankungsbreite Werte	
Min. der beob.:	-96,54
Max. der beob.:	-17,39
Diff. Min/Max. der beob.:	79,15
Min. der berechn.:	-70,80
Max. der berechn.:	-17,30
Diff. Min/Max. der berechn.:	53,50



27 841303

ProID: 5612498

GW-Horizont: 10

Geländehöhe: 88,58

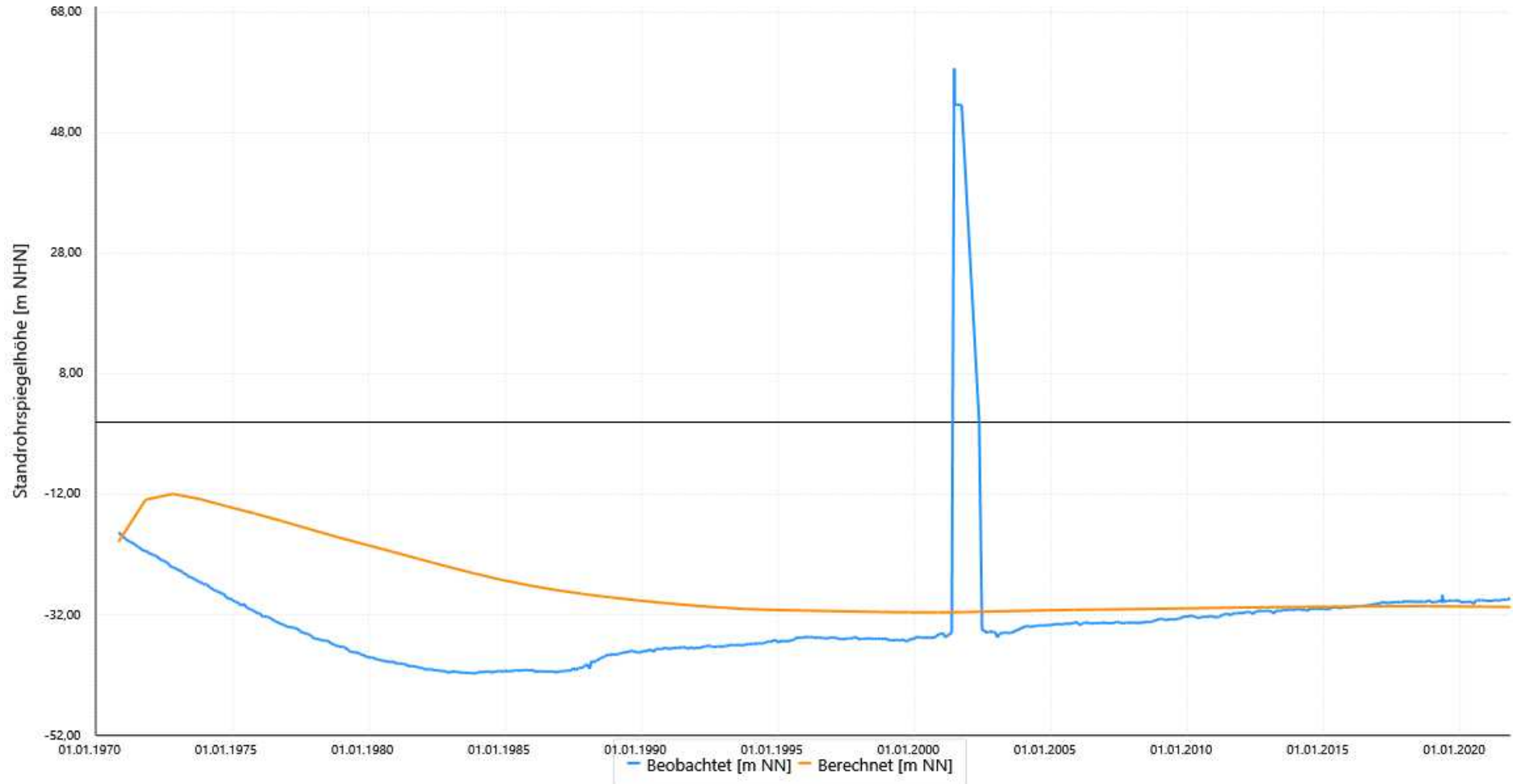
Kartierkennzeichen: 9B

UK-Filter: -59,50

Modelleiter: 4

Mittlere Abw. berechn. Werte	
zu beob.:	8,86
zu beob. zum Zeitp. :	
Korrelationskoeff.:	0,00
RMSE:	15,27

Schwankungsbreite Werte	
Min. der beob.:	-41,53
Max. der beob.:	52,64
Diff. Min/Max. der beob.:	94,17
Min. der berechn.:	-31,58
Max. der berechn.:	-11,90
Diff. Min/Max. der berechn.:	19,68



21 841311

ProID: 5612499

GW-Horizont: 14

Geländehöhe: 131,02

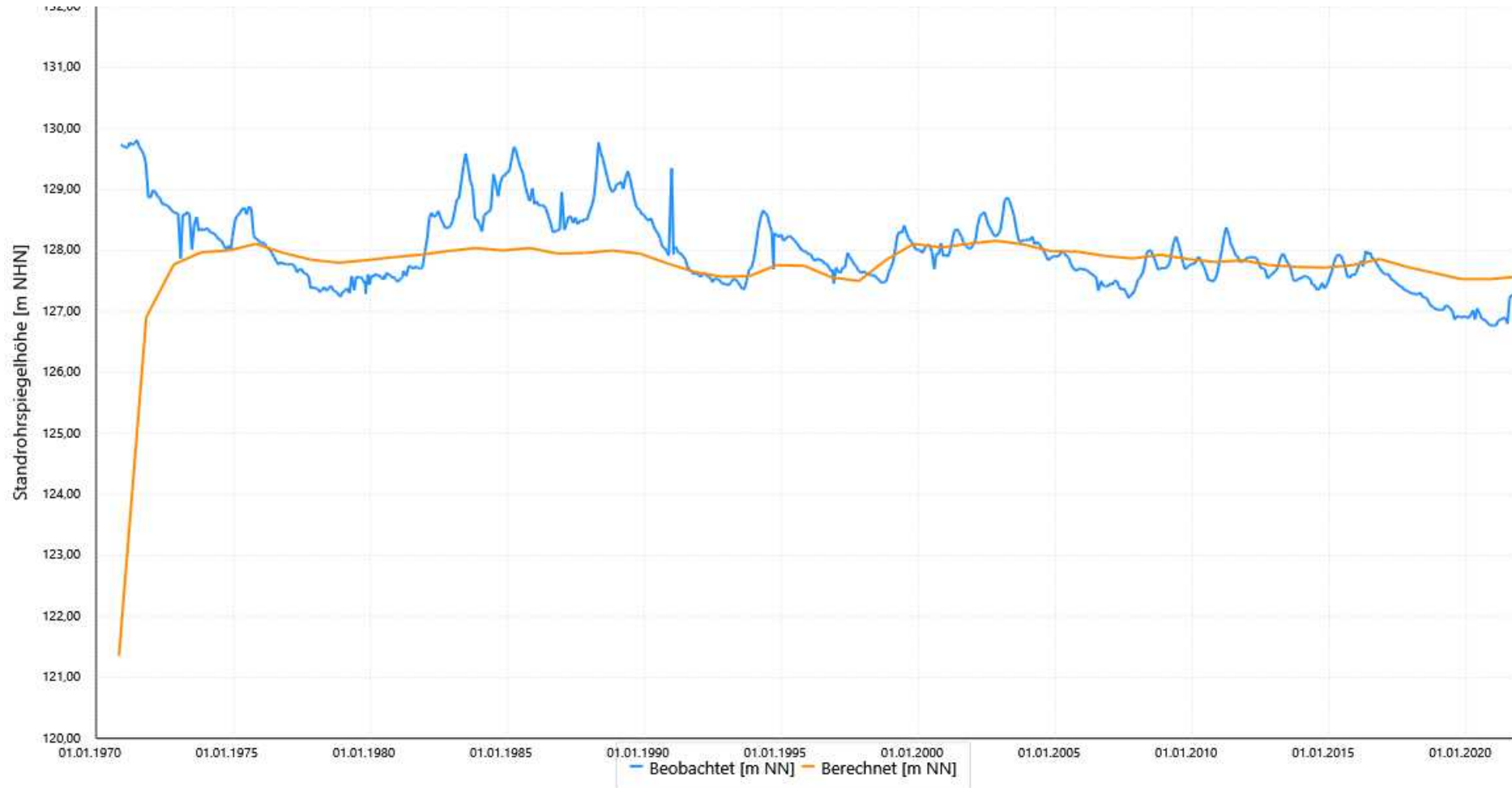
Kartierkennzeichen: 1

UK-Filter: 118,84

Modellleiter: 1

Mittlere Abw. berechn. Werte	
zu beob.:	0,54
zu beob. zum Zeitp. :	
Korrelationskoeff.:	-0,32
RMSE:	1,27

Schwankungsbreite Werte	
Min. der beob.:	126,77
Max. der beob.:	129,69
Diff. Min/Max. der beob.:	2,92
Min. der berechn.:	121,35
Max. der berechn.:	128,16
Diff. Min/Max. der berechn.:	6,81



21 841351

ProID: 5542361

GW-Horizont: 14

Geländehöhe: 114,29

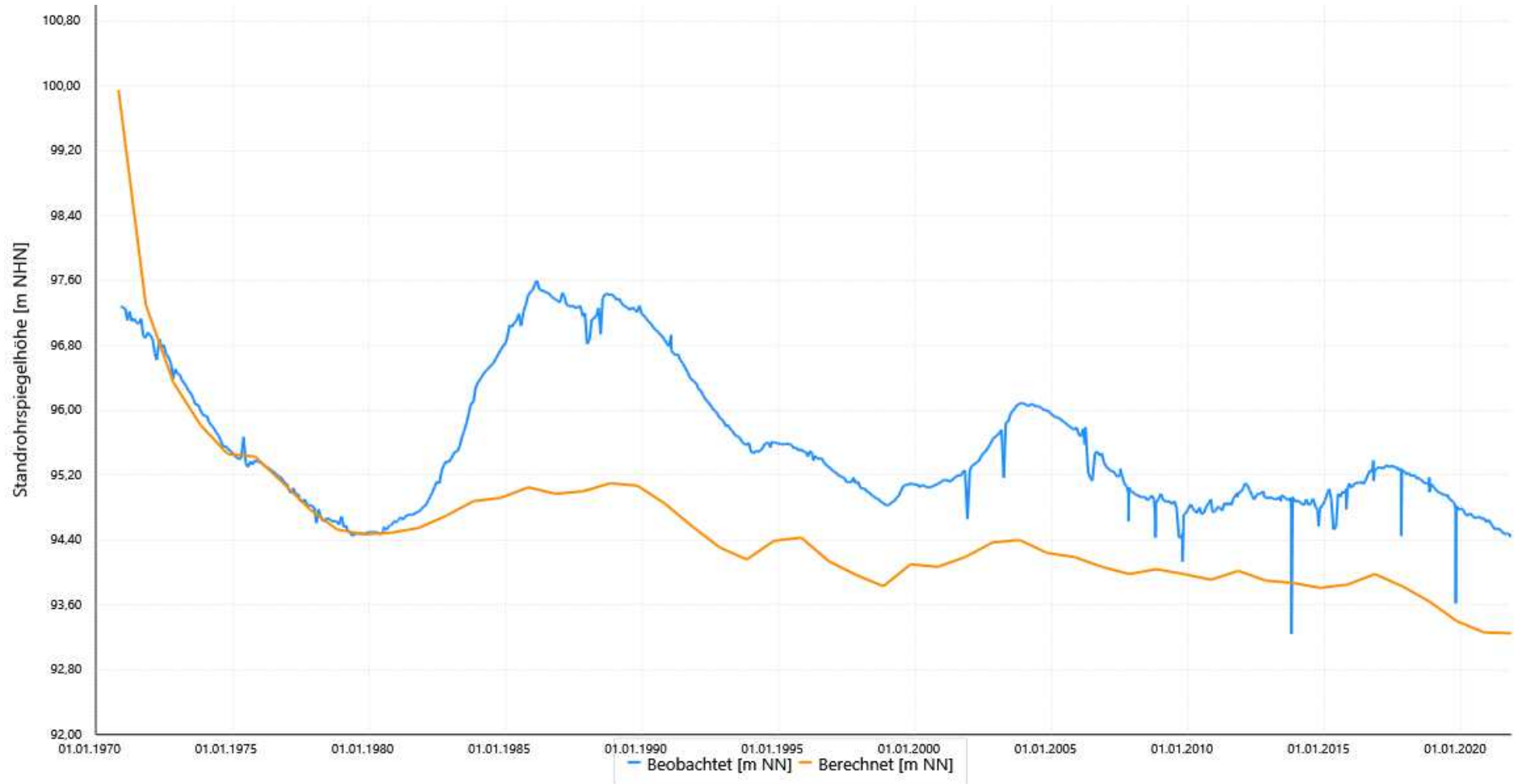
Kartierkennzeichen: 1

UK-Filter: 89,28

Modelleiter: 1

Mittlere Abw. berechn. Werte	
zu beob.:	1,13
zu beob. zum Zeitp. :	
Korrelationskoeff.:	0,62
RMSE:	1,31

Schwankungsbreite Werte	
Min. der beob.:	94,30
Max. der beob.:	97,55
Diff. Min/Max. der beob.:	3,25
Min. der berechn.:	93,25
Max. der berechn.:	99,95
Diff. Min/Max. der berechn.:	6,70



27 841381

ProID: 5612516

GW-Horizont: 14

Geländehöhe: 107,00

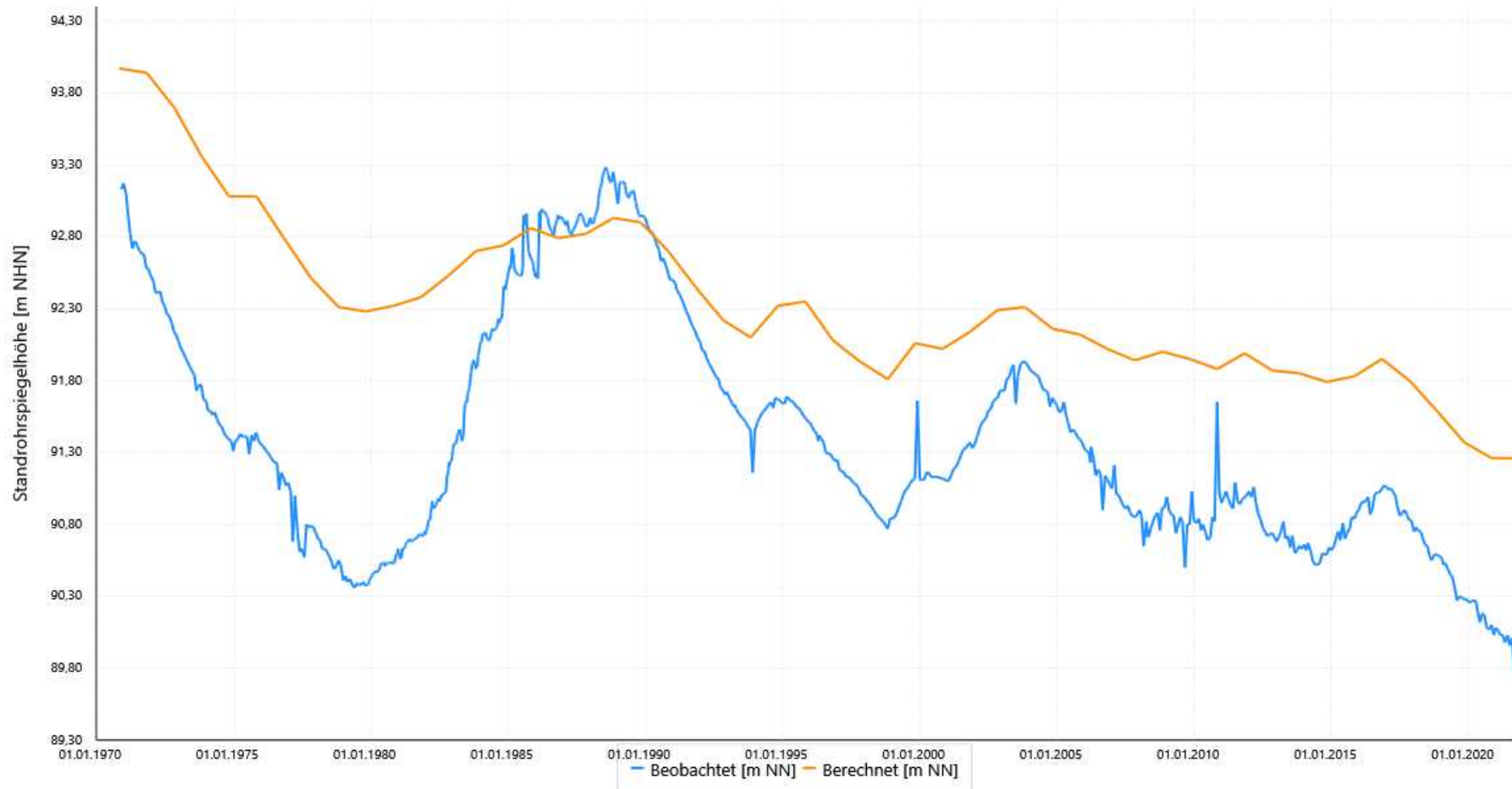
Kartierkennzeichen: 1

UK-Filter: 81,33

Modellleiter: 1

Mittlere Abw. berechn. Werte	
zu beob.:	0,98
zu beob. zum Zeitp. :	
Korrelationskoeff.:	0,75
RMSE:	1,10

Schwankungsbreite Werte	
Min. der beob.:	89,93
Max. der beob.:	93,18
Diff. Min/Max. der beob.:	3,25
Min. der berechn.:	91,26
Max. der berechn.:	93,97
Diff. Min/Max. der berechn.:	2,71



27 841391

ProID: 5618285

GW-Horizont: 10

Geländehöhe: 152,98

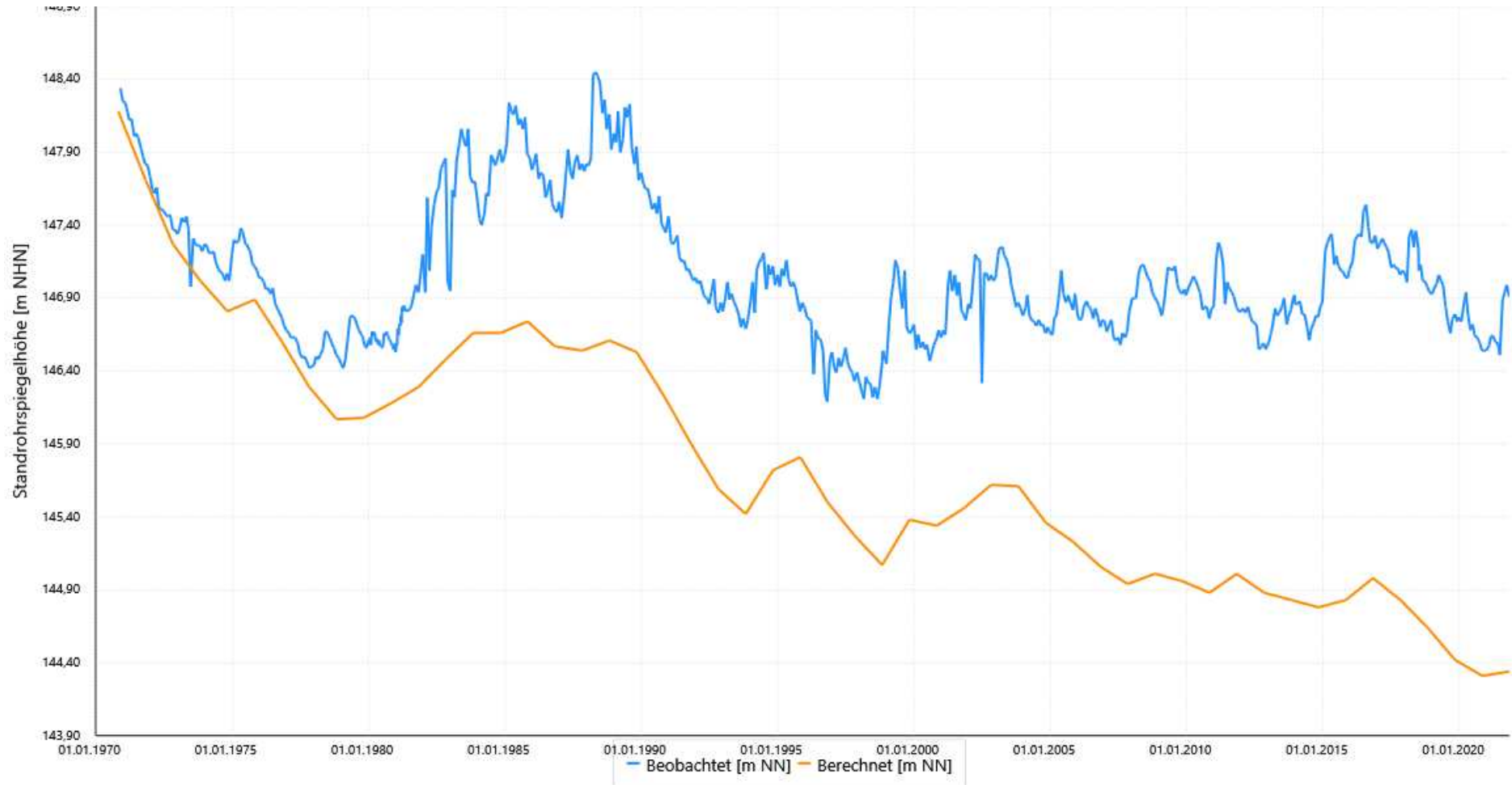
Kartierkennzeichen: 1

UK-Filter: 133,44

Modellleiter: 4

Mittlere Abw. berechn. Werte	
zu beob.:	1,27
zu beob. zum Zeitp. :	
Korrelationskoeff.:	0,64
RMSE:	1,45

Schwankungsbreite Werte	
Min. der beob.:	146,33
Max. der beob.:	148,25
Diff. Min/Max. der beob.:	1,92
Min. der berechn.:	144,31
Max. der berechn.:	148,18
Diff. Min/Max. der berechn.:	3,87



27 841411 Blatzheim

ProID: 5542350

GW-Horizont: 14

Geländehöhe: 106,00

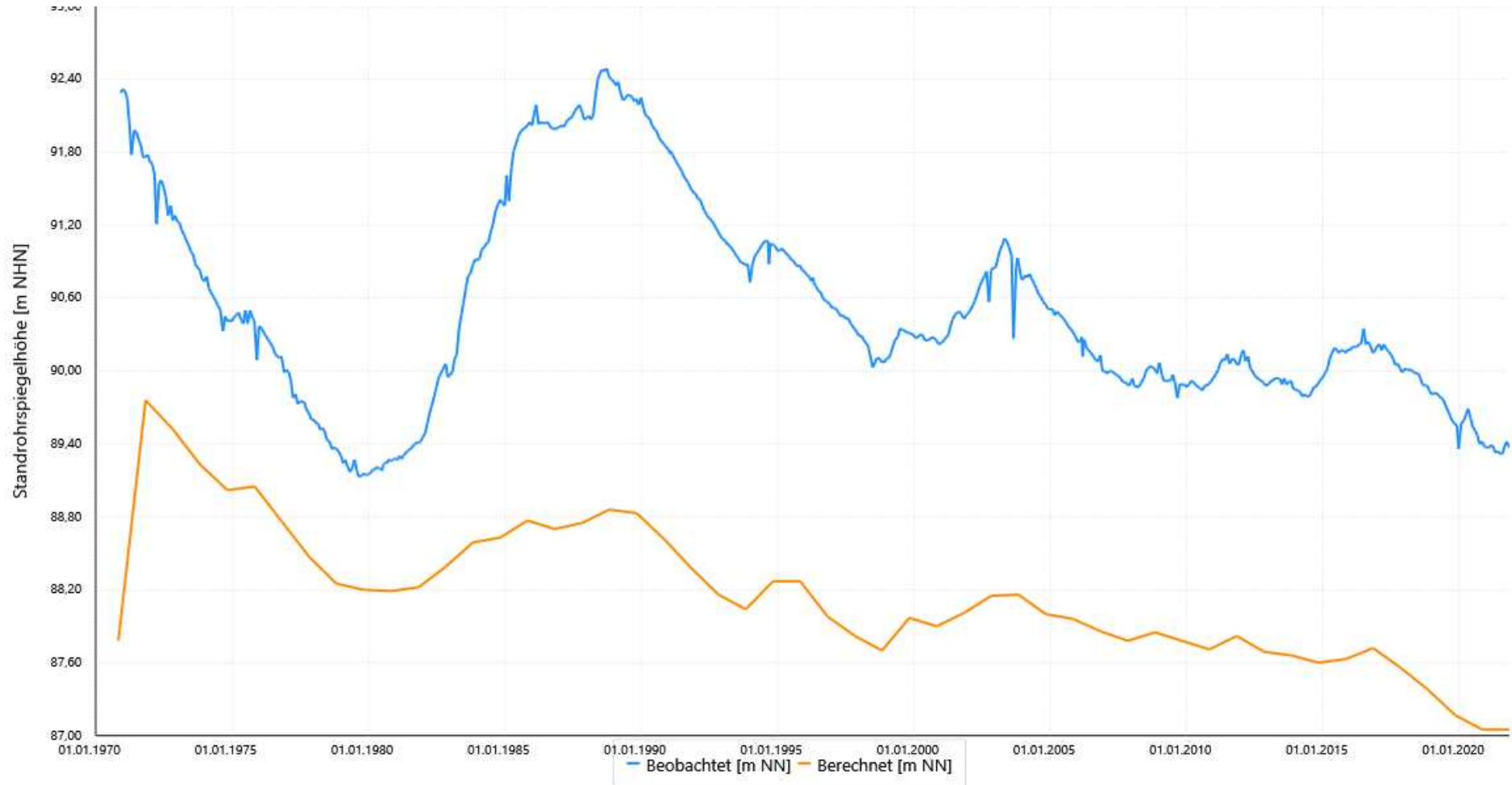
Kartierkennzeichen: 1

UK-Filter: 74,17

Modelleiter: 1

Mittlere Abw. berechn. Werte	
zu beob.:	2,34
zu beob. zum Zeitp. :	
Korrelationskoeff.:	0,58
RMSE:	2,44

Schwankungsbreite Werte	
Min. der beob.:	89,17
Max. der beob.:	92,35
Diff. Min/Max. der beob.:	3,18
Min. der berechn.:	87,05
Max. der berechn.:	89,76
Diff. Min/Max. der berechn.:	2,71



27 841412 Blatzheim

ProID: 5542351

GW-Horizont: 10

Geländehöhe: 106,00

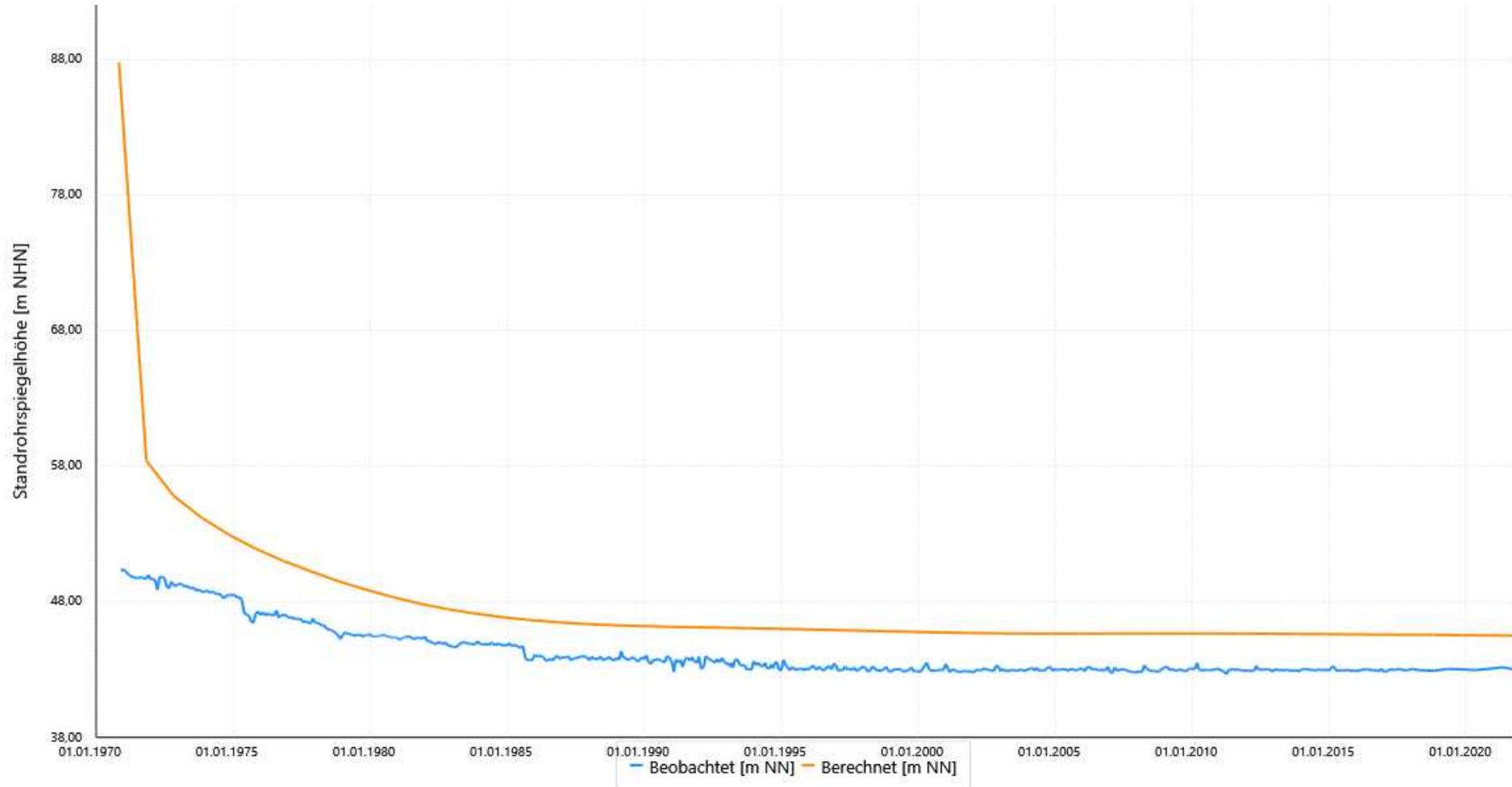
Kartierkennzeichen: 12

UK-Filter: 42,08

Modelleiter: 2

Mittlere Abw. berechn. Werte	
zu beob.:	3,73
zu beob. zum Zeitp. :	
Korrelationskoeff.:	0,78
RMSE:	6,11

Schwankungsbreite Werte	
Min. der beob.:	42,79
Max. der beob.:	50,41
Diff. Min/Max. der beob.:	7,62
Min. der berechn.:	45,50
Max. der berechn.:	87,78
Diff. Min/Max. der berechn.:	42,28



27 841414 Blatzheim

ProID: 5542353

GW-Horizont: 8

Geländehöhe: 106,00

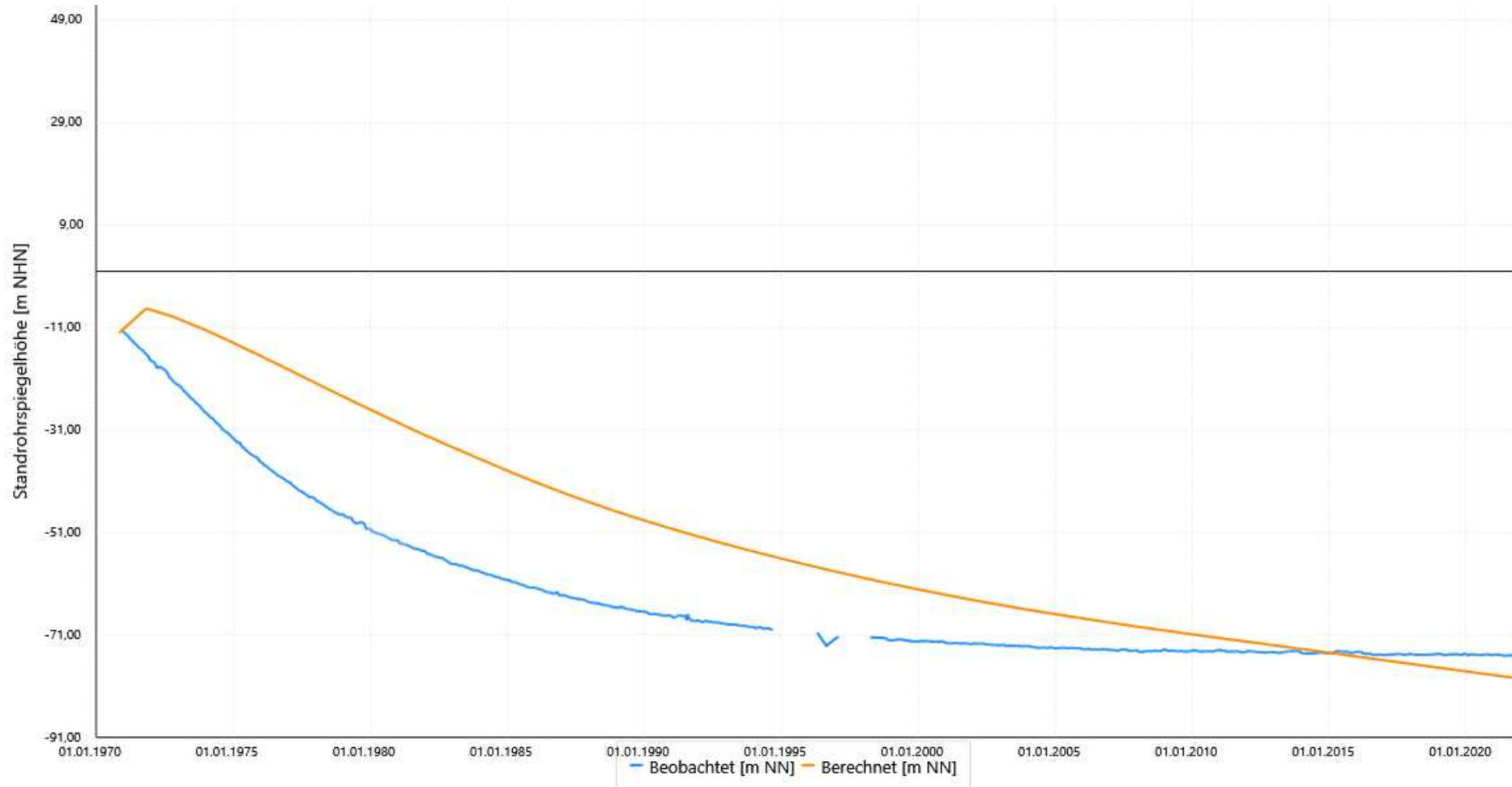
Kartierkennzeichen: 8

UK-Filter: -127,04

Modellleiter: 6

Mittlere Abw. berechn. Werte	
zu beob.:	11,83
zu beob. zum Zeitp. :	
Korrelationskoeff.:	0,93
RMSE:	14,41

Schwankungsbreite Werte	
Min. der beob.:	-75,10
Max. der beob.:	-11,74
Diff. Min/Max. der beob.:	63,36
Min. der berechn.:	-79,43
Max. der berechn.:	-7,24
Diff. Min/Max. der berechn.:	72,19



27 841421

ProID: 5618286

GW-Horizont: 10

Geländehöhe: 152,56

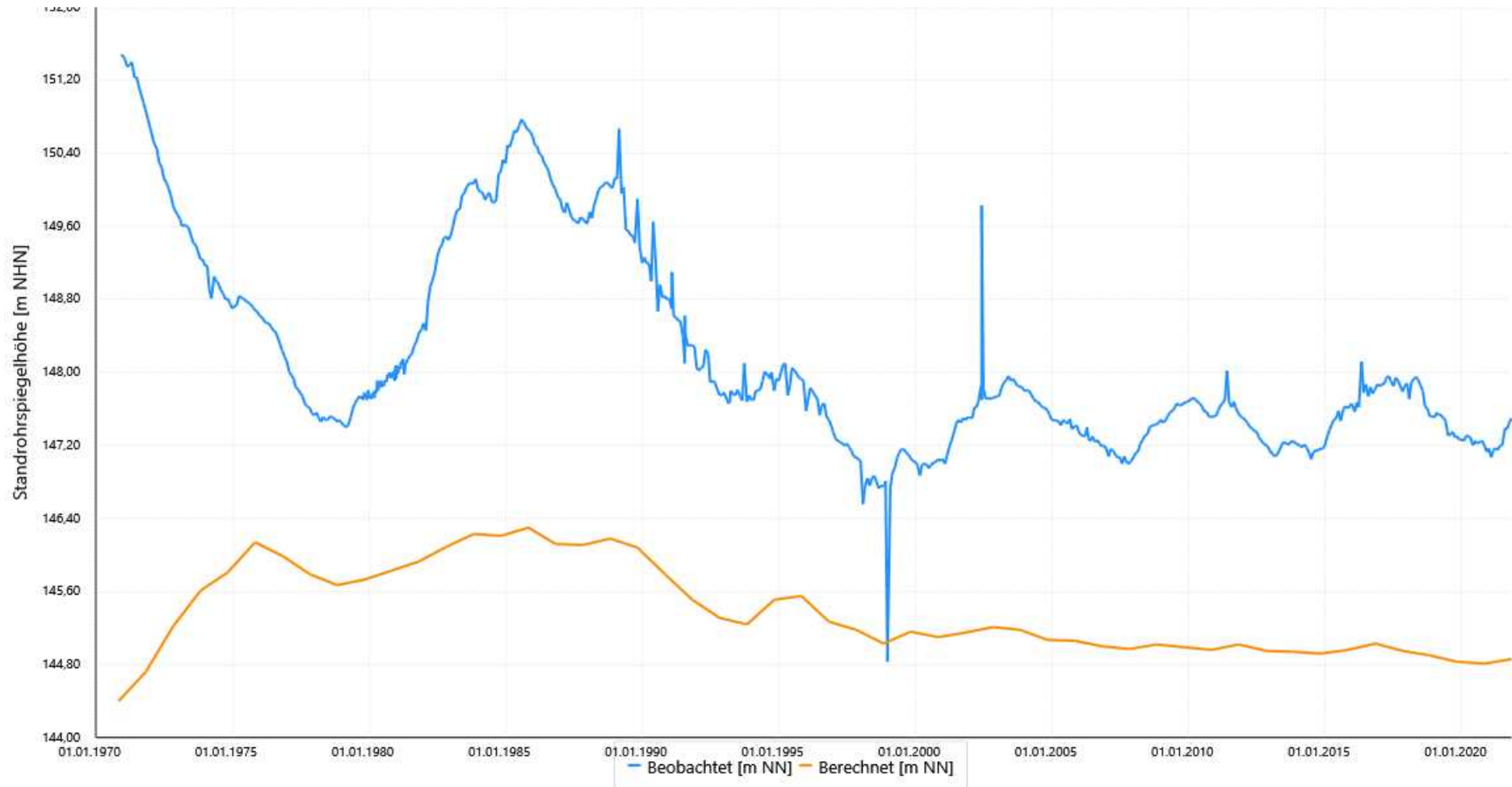
Kartierkennzeichen: 9B

UK-Filter: 123,60

Modellleiter: 4

Mittlere Abw. berechn. Werte	
zu beob.:	2,79
zu beob. zum Zeitp. :	
Korrelationskoeff.:	0,48
RMSE:	2,96

Schwankungsbreite Werte	
Min. der beob.:	146,74
Max. der beob.:	151,43
Diff. Min/Max. der beob.:	4,69
Min. der berechn.:	144,40
Max. der berechn.:	146,30
Diff. Min/Max. der berechn.:	1,90



27 841422

ProID: 5618287

GW-Horizont: 8

Geländehöhe: 152,56

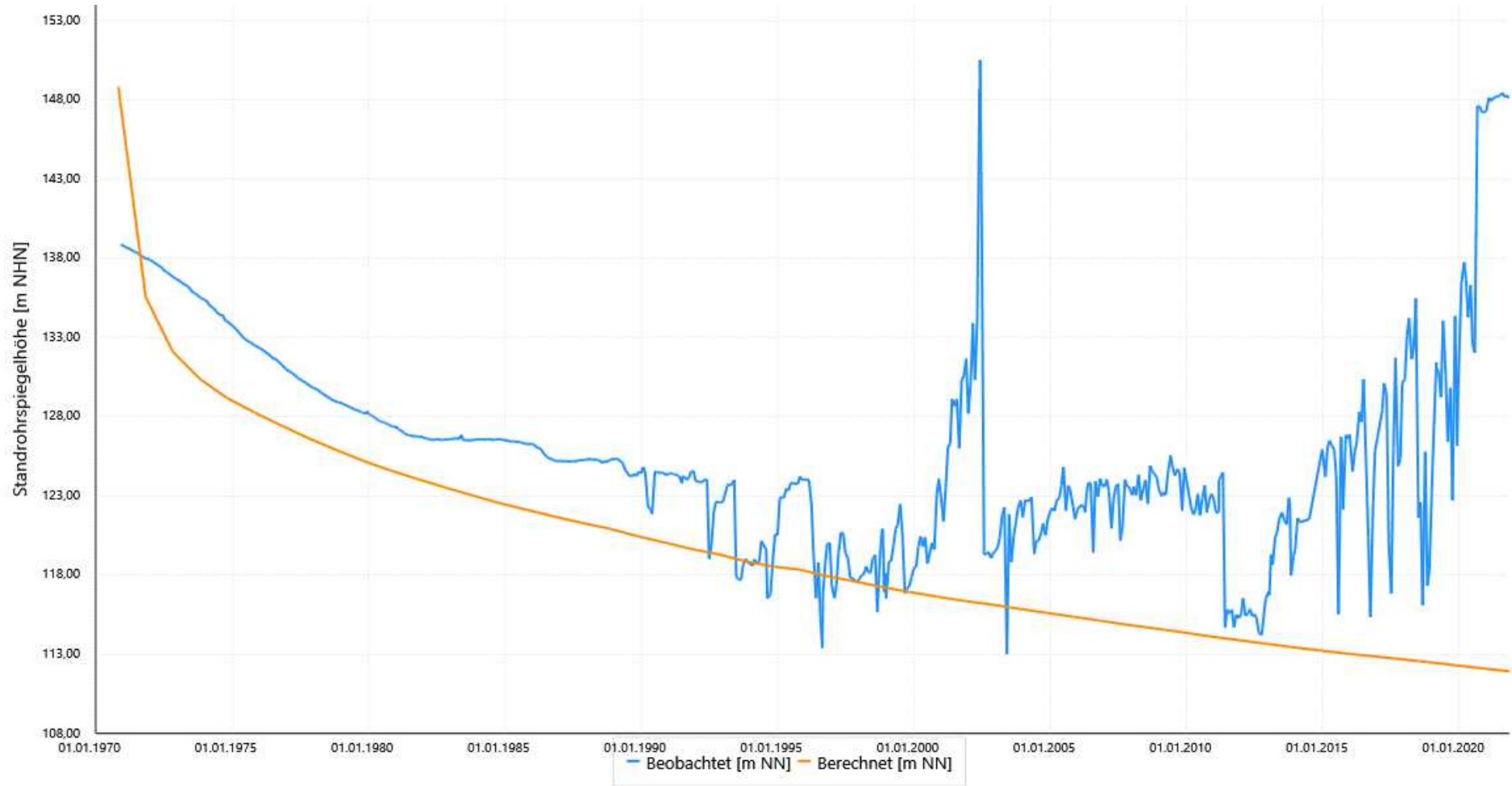
Kartierkennzeichen: 7

UK-Filter: 71,52

Modellleiter: 8

Mittlere Abw. berechn. Werte	
zu beob.:	7,23
zu beob. zum Zeitp. :	
Korrelationskoeff.:	0,36
RMSE:	10,43

Schwankungsbreite Werte	
Min. der beob.:	116,54
Max. der beob.:	148,77
Diff. Min/Max. der beob.:	32,23
Min. der berechn.:	111,92
Max. der berechn.:	148,84
Diff. Min/Max. der berechn.:	36,92



21 841431

ProID: 5612524

GW-Horizont: 14

Geländehöhe: 128,00

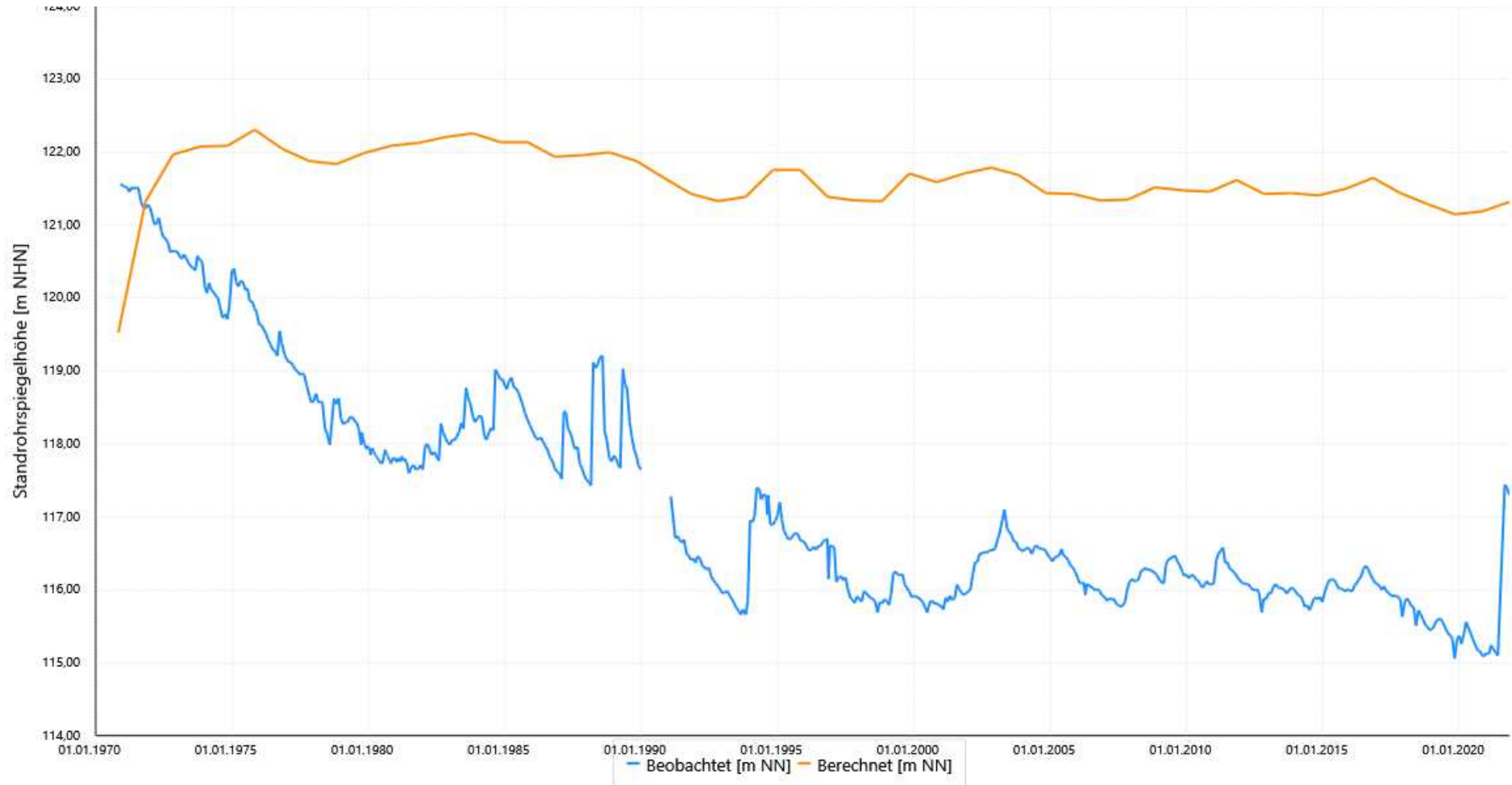
Kartierkennzeichen: 1

UK-Filter: 111,10

Modellleiter: 1

Mittlere Abw. berechn. Werte	
zu beob.:	4,53
zu beob. zum Zeitp. :	
Korrelationskoeff.:	0,19
RMSE:	4,71

Schwankungsbreite Werte	
Min. der beob.:	115,12
Max. der beob.:	121,53
Diff. Min/Max. der beob.:	6,41
Min. der berechn.:	119,53
Max. der berechn.:	122,31
Diff. Min/Max. der berechn.:	2,78



21 841432

ProID: 5612525

GW-Horizont: 9B

Geländehöhe: 128,00

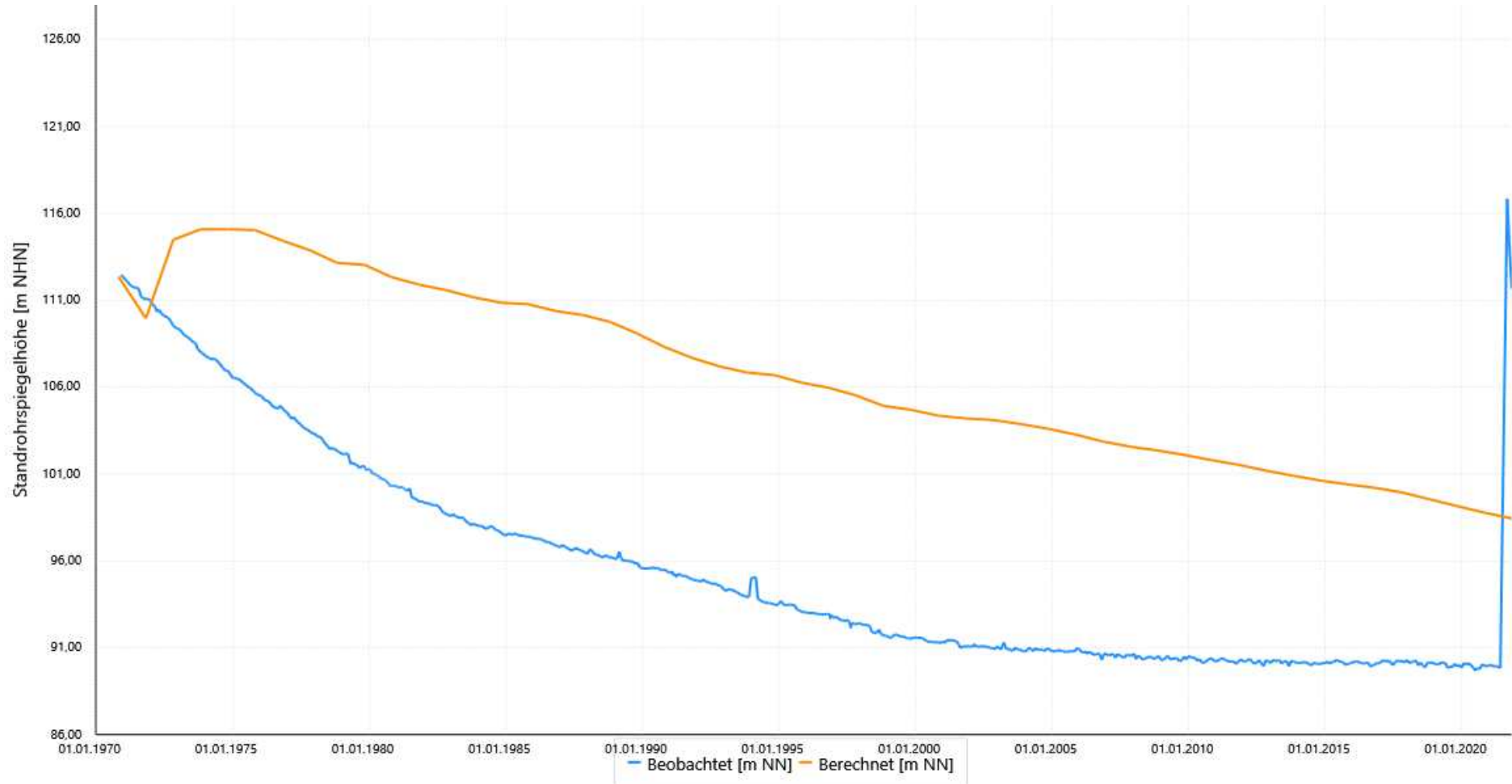
Kartierkennzeichen: 8

UK-Filter: 46,42

Modellleiter: 6

Mittlere Abw. berechn. Werte	
zu beob.:	11,25
zu beob. zum Zeitp. :	
Korrelationskoeff.:	0,76
RMSE:	11,59

Schwankungsbreite Werte	
Min. der beob.:	90,02
Max. der beob.:	112,20
Diff. Min/Max. der beob.:	22,18
Min. der berechn.:	98,44
Max. der berechn.:	115,09
Diff. Min/Max. der berechn.:	16,65



21 841433

ProID: 5612526

GW-Horizont: 8

Geländehöhe: 128,00

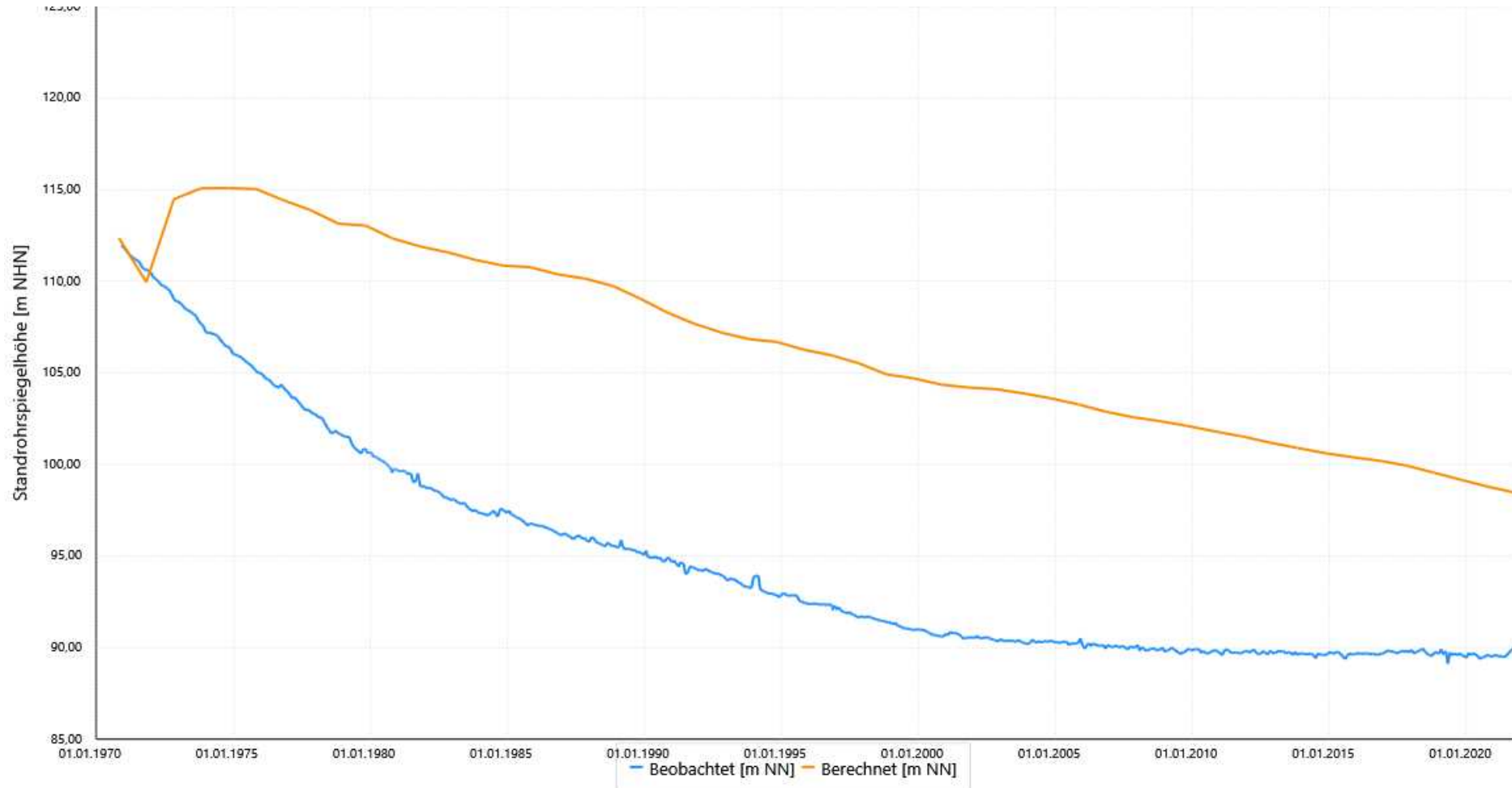
Kartierkennzeichen: 8

UK-Filter: -7,59

Modellleiter: 6

Mittlere Abw. berechn. Werte	
zu beob.:	11,73
zu beob. zum Zeitp. :	
Korrelationskoeff.:	0,87
RMSE:	12,09

Schwankungsbreite Werte	
Min. der beob.:	89,61
Max. der beob.:	111,72
Diff. Min/Max. der beob.:	22,11
Min. der berechn.:	98,44
Max. der berechn.:	115,09
Diff. Min/Max. der berechn.:	16,65



21 841443

ProID: 5612530

GW-Horizont: 7

Geländehöhe: 155,52

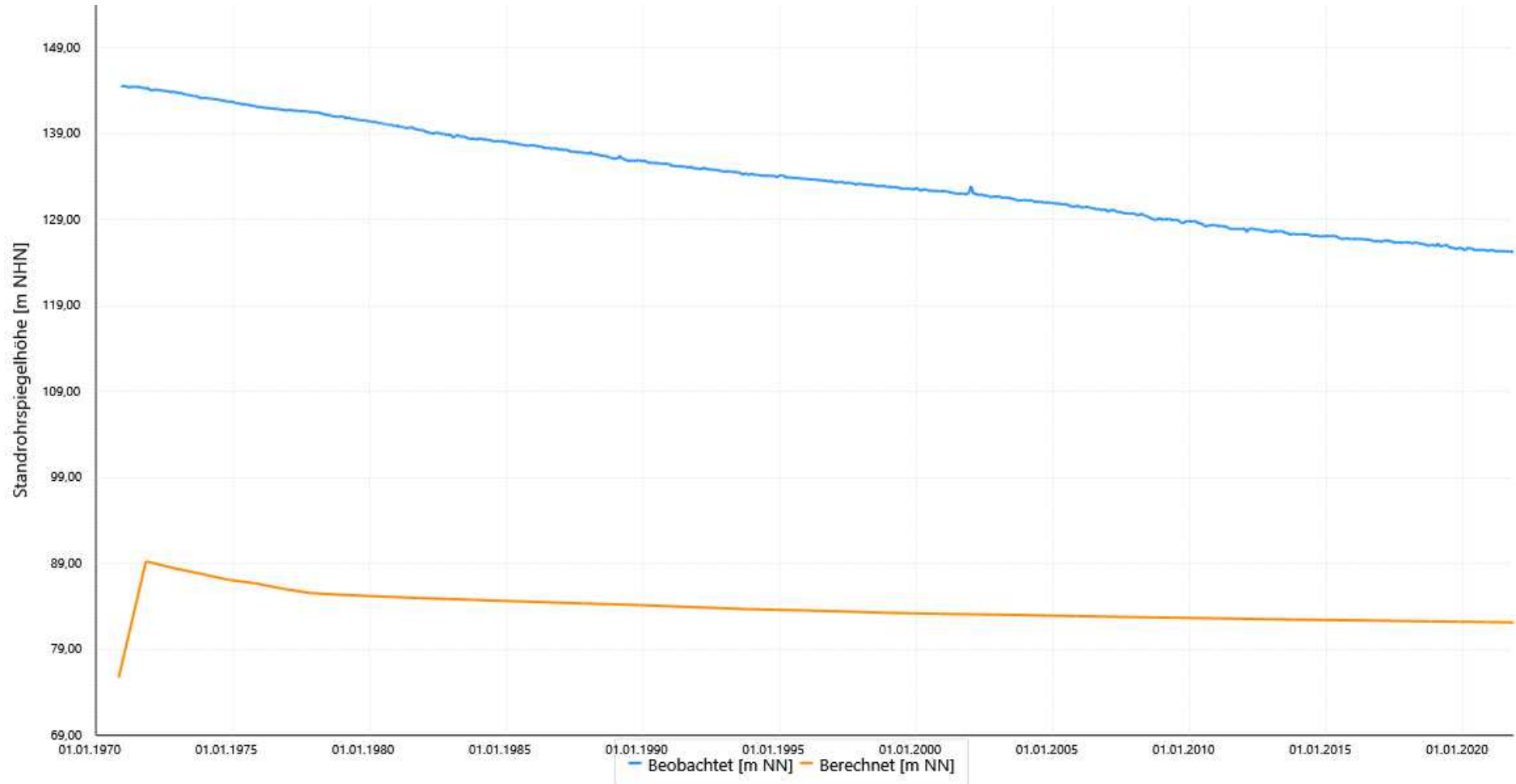
Kartierkennzeichen: 6B

UK-Filter: 71,29

Modellleiter: 10

Mittlere Abw. berechn. Werte	
zu beob.:	50,21
zu beob. zum Zeitp. :	
Korrelationskoeff.:	0,59
RMSE:	50,44

Schwankungsbreite Werte	
Min. der beob.:	125,28
Max. der beob.:	144,59
Diff. Min/Max. der beob.:	19,31
Min. der berechn.:	75,71
Max. der berechn.:	89,25
Diff. Min/Max. der berechn.:	13,54



21 841452

ProID: 5612532

GW-Horizont: 8

Geländehöhe: 131,00

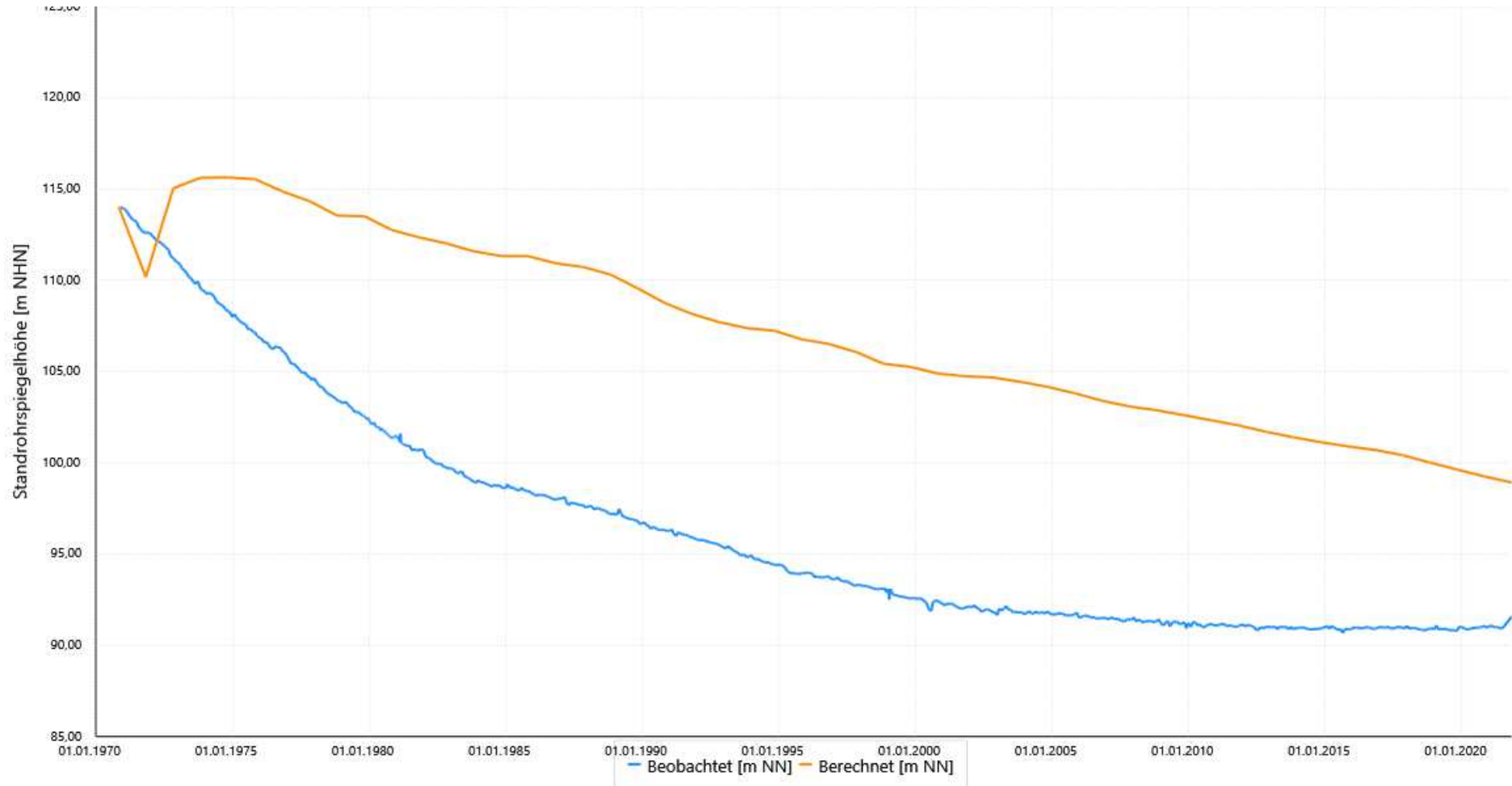
Kartierkennzeichen: 8

UK-Filter: 54,50

Modellleiter: 6

Mittlere Abw. berechn. Werte	
zu beob.:	10,77
zu beob. zum Zeitp. :	
Korrelationskoeff.:	0,88
RMSE:	11,11

Schwankungsbreite Werte	
Min. der beob.:	90,90
Max. der beob.:	113,90
Diff. Min/Max. der beob.:	23,00
Min. der berechn.:	98,92
Max. der berechn.:	115,64
Diff. Min/Max. der berechn.:	16,72



21 841453

ProID: 5612533

GW-Horizont: 7

Geländehöhe: 131,00

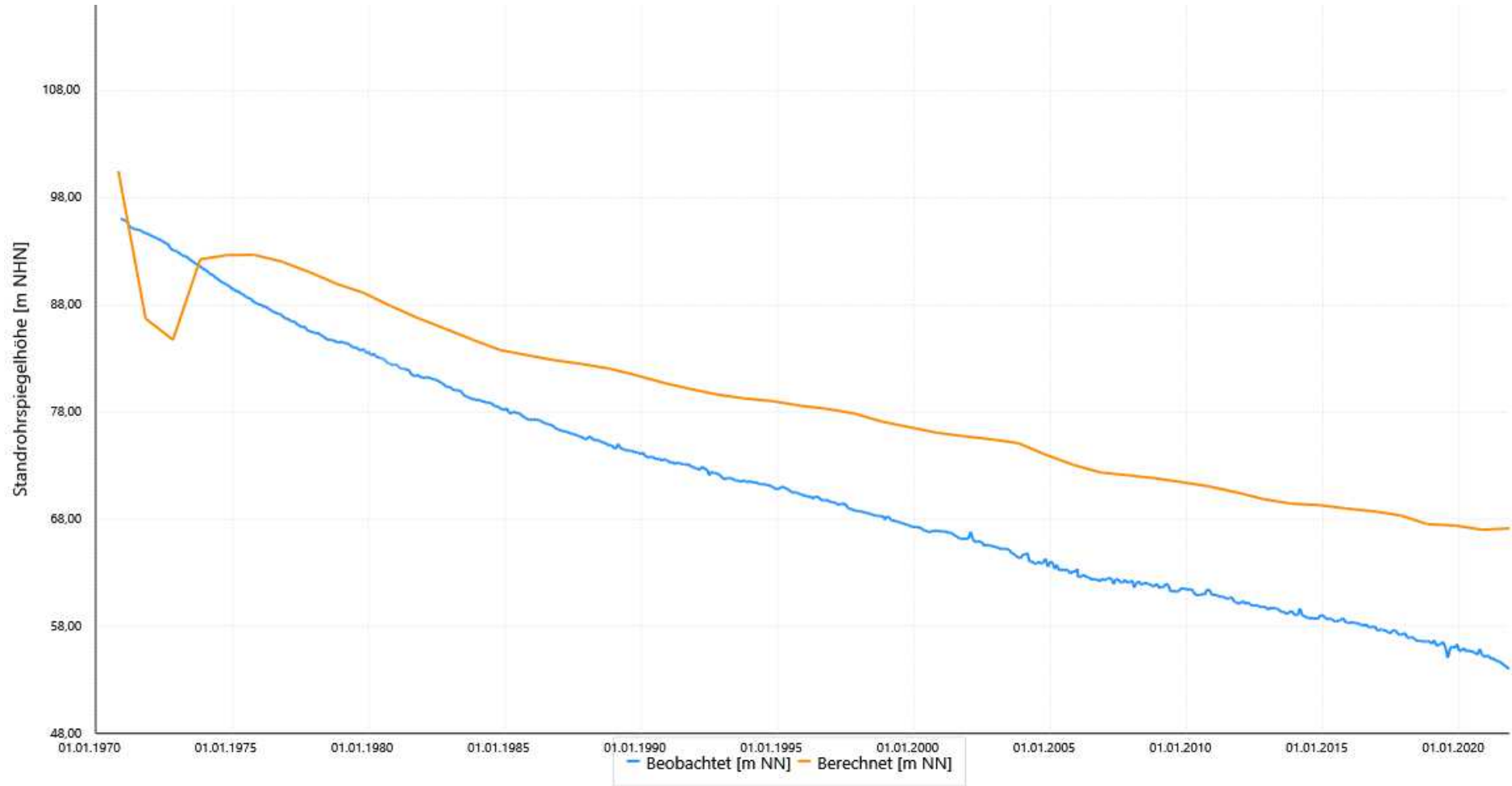
Kartierkennzeichen: 7

UK-Filter: 10,93

Modellleiter: 8

Mittlere Abw. berechn. Werte	
zu beob.:	8,23
zu beob. zum Zeitp. :	
Korrelationskoeff.:	0,97
RMSE:	8,59

Schwankungsbreite Werte	
Min. der beob.:	54,14
Max. der beob.:	95,89
Diff. Min/Max. der beob.:	41,75
Min. der berechn.:	67,01
Max. der berechn.:	100,49
Diff. Min/Max. der berechn.:	33,48



27 841462

ProID: 5618289

GW-Horizont: 8

Geländehöhe: 139,52

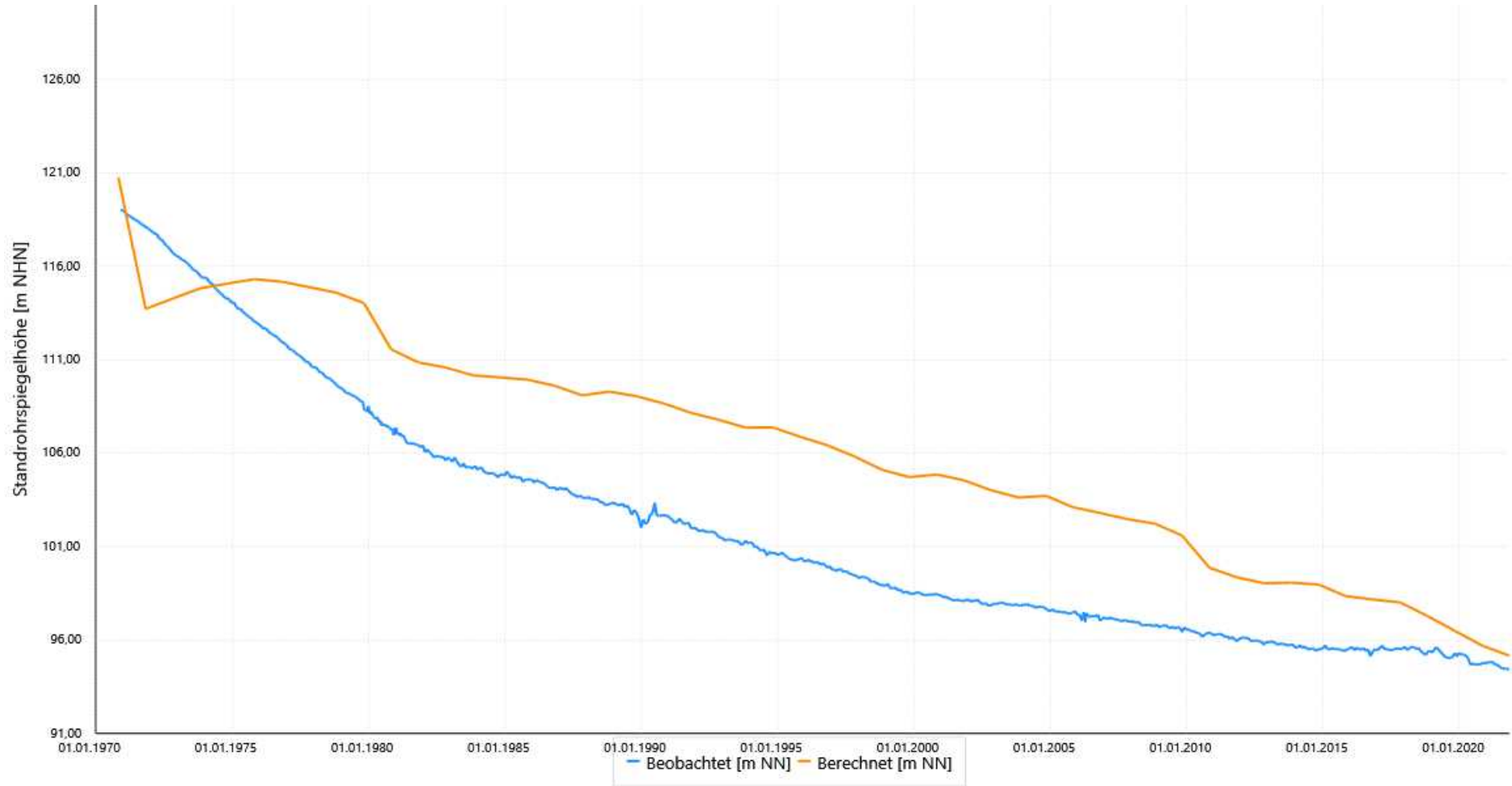
Kartierkennzeichen: 8

UK-Filter: 36,19

Modellleiter: 7

Mittlere Abw. berechn. Werte	
zu beob.:	4,55
zu beob. zum Zeitp. :	
Korrelationskoeff.:	0,93
RMSE:	4,91

Schwankungsbreite Werte	
Min. der beob.:	94,52
Max. der beob.:	118,92
Diff. Min/Max. der beob.:	24,40
Min. der berechn.:	95,16
Max. der berechn.:	120,77
Diff. Min/Max. der berechn.:	25,61



27 841463

ProID: 5618290

GW-Horizont: 7A

Geländehöhe: 139,52

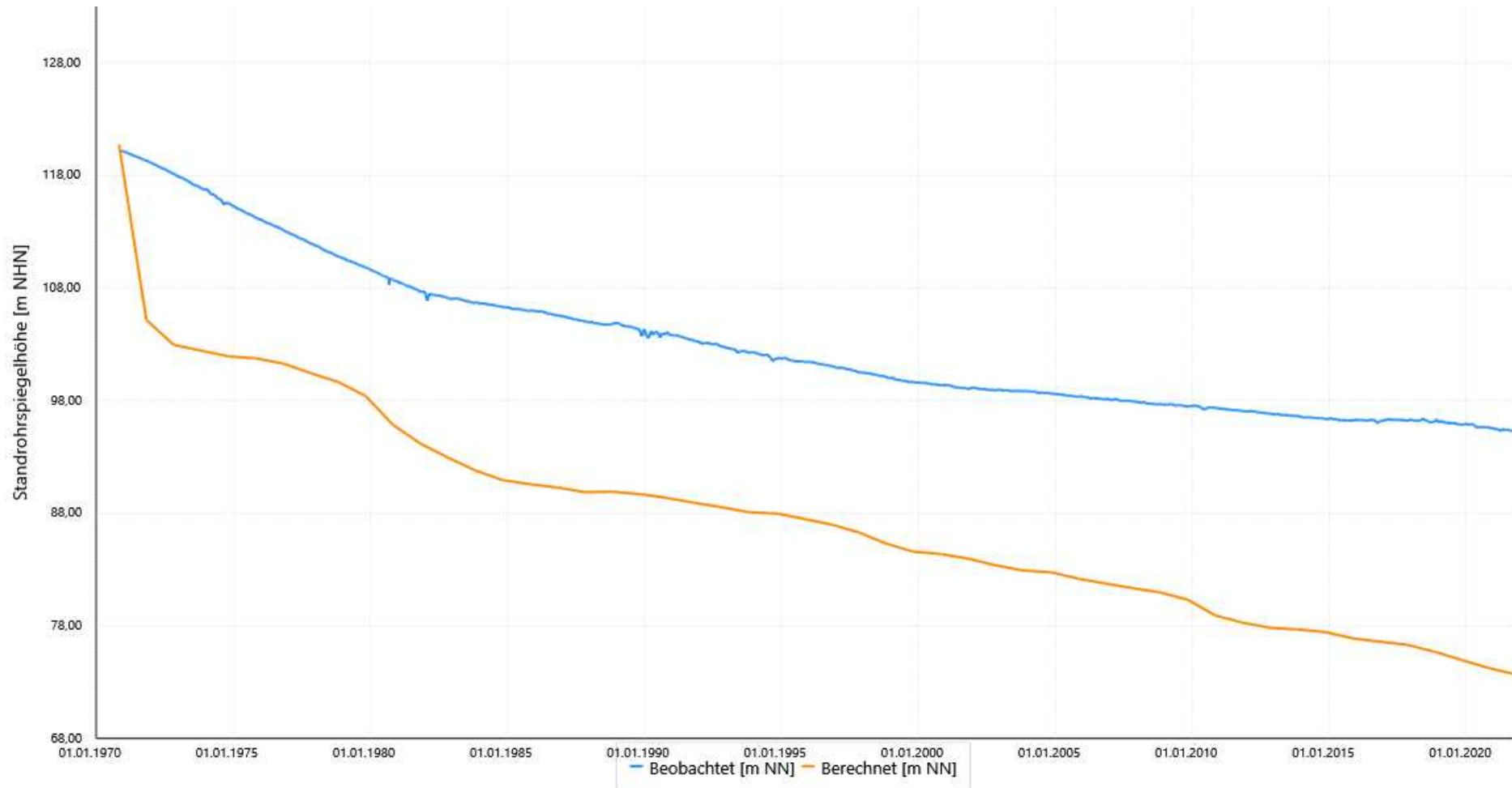
Kartierkennzeichen: 7

UK-Filter: -13,40

Modellleiter: 8

Mittlere Abw. berechn. Werte	
zu beob.:	15,36
zu beob. zum Zeitp. :	
Korrelationskoeff.:	0,97
RMSE:	15,72

Schwankungsbreite Werte	
Min. der beob.:	95,22
Max. der beob.:	120,11
Diff. Min/Max. der beob.:	24,89
Min. der berechn.:	73,66
Max. der berechn.:	120,77
Diff. Min/Max. der berechn.:	47,11



27 841471

ProID: 5612536

GW-Horizont: 8

Geländehöhe: 146,98

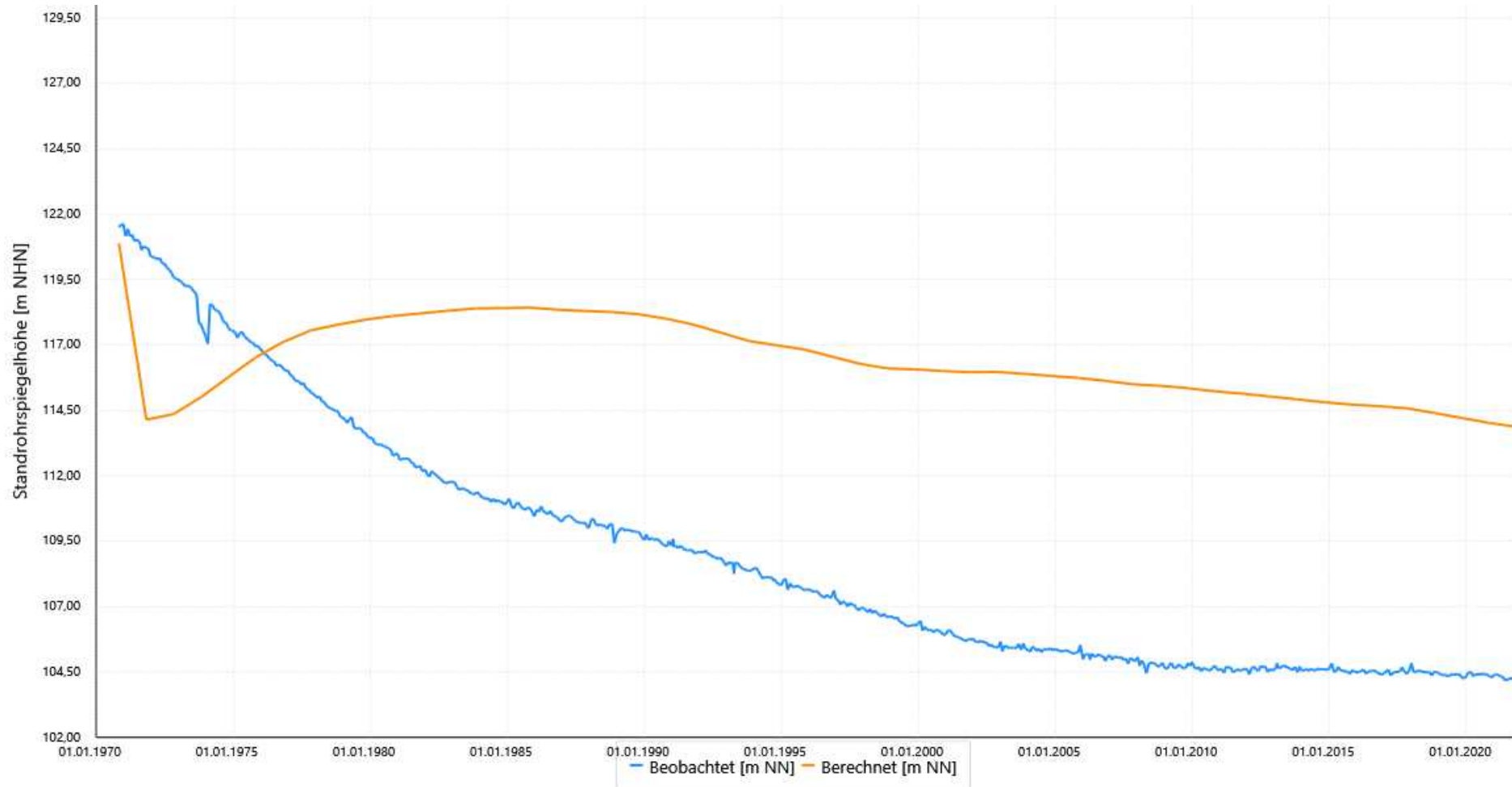
Kartierkennzeichen: 8

UK-Filter: 82,41

Modellleiter: 6

Mittlere Abw. berechn. Werte	
zu beob.:	8,06
zu beob. zum Zeitp. :	
Korrelationskoeff.:	0,46
RMSE:	8,58

Schwankungsbreite Werte	
Min. der beob.:	104,38
Max. der beob.:	121,63
Diff. Min/Max. der beob.:	17,25
Min. der berechn.:	113,87
Max. der berechn.:	120,89
Diff. Min/Max. der berechn.:	7,02



27 841472

ProID: 5612537

GW-Horizont: 7

Geländehöhe: 146,98

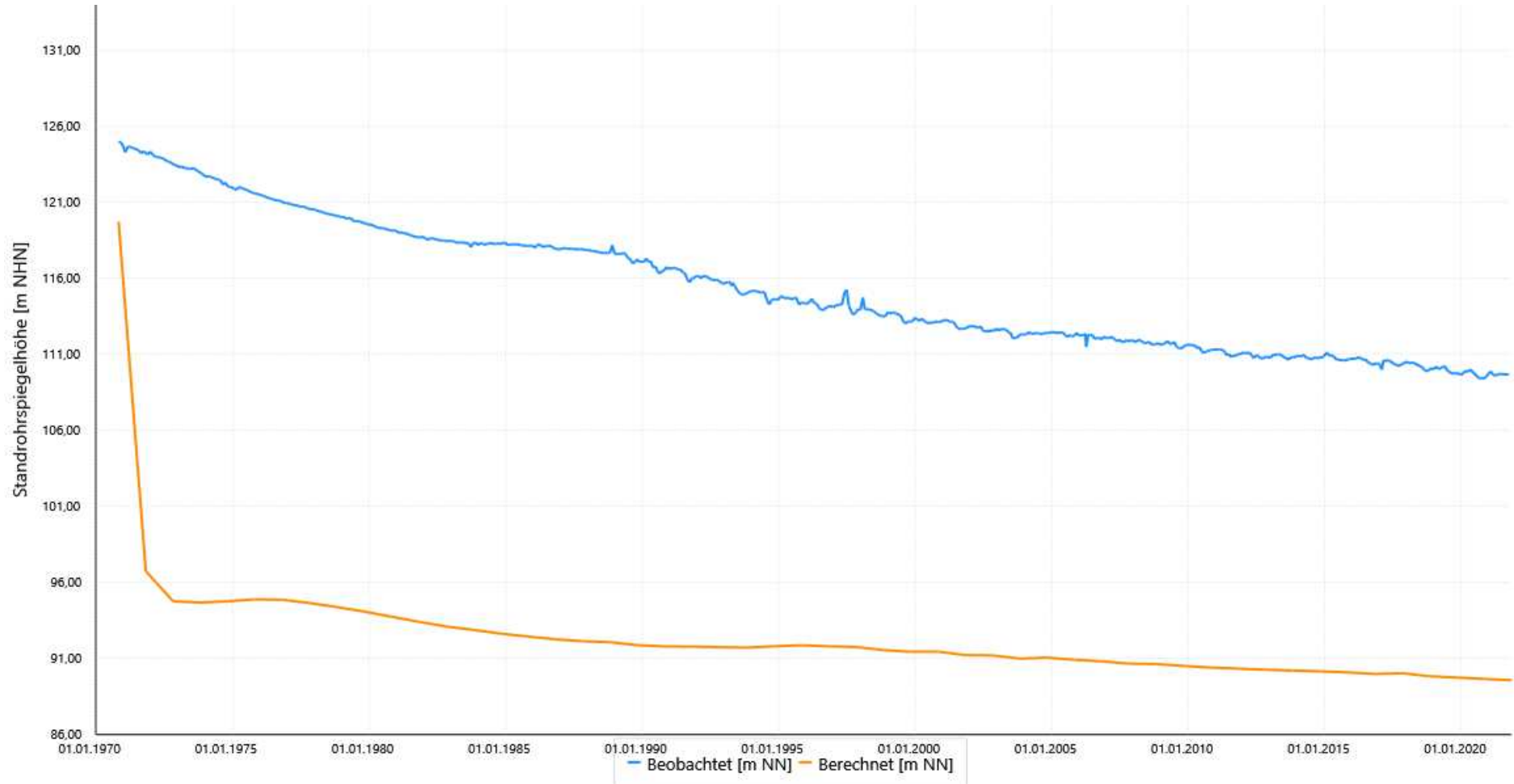
Kartierkennzeichen: 7

UK-Filter: 36,86

Modellleiter: 8

Mittlere Abw. berechn. Werte	
zu beob.:	22,89
zu beob. zum Zeitp. :	
Korrelationskoeff.:	0,66
RMSE:	23,15

Schwankungsbreite Werte	
Min. der beob.:	109,73
Max. der beob.:	124,78
Diff. Min/Max. der beob.:	15,05
Min. der berechn.:	89,58
Max. der berechn.:	119,74
Diff. Min/Max. der berechn.:	30,16



27 841474

ProID: 5612539

GW-Horizont: 05

Geländehöhe: 146,98

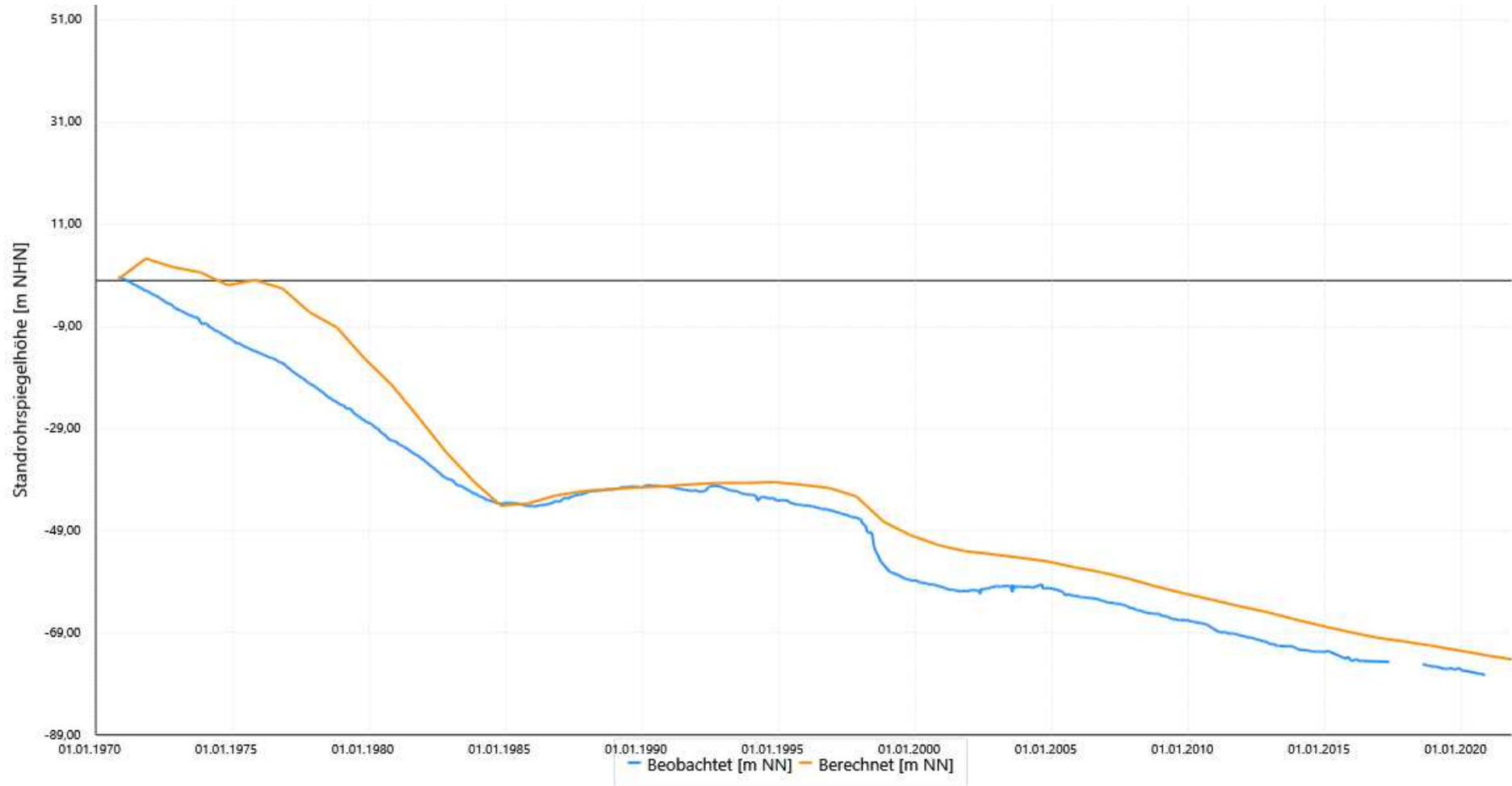
Kartierkennzeichen: 09

UK-Filter: -89,25

Modelleiter: 12

Mittlere Abw. berechn. Werte	
zu beob.:	5,92
zu beob. zum Zeitp. :	
Korrelationskoeff.:	0,98
RMSE:	7,21

Schwankungsbreite Werte	
Min. der beob.:	-77,25
Max. der beob.:	0,25
Diff. Min/Max. der beob.:	77,50
Min. der berechn.:	-73,34
Max. der berechn.:	4,31
Diff. Min/Max. der berechn.:	77,65



27 841502

ProID: 5618297

GW-Horizont: 9B

Geländehöhe: 133,90

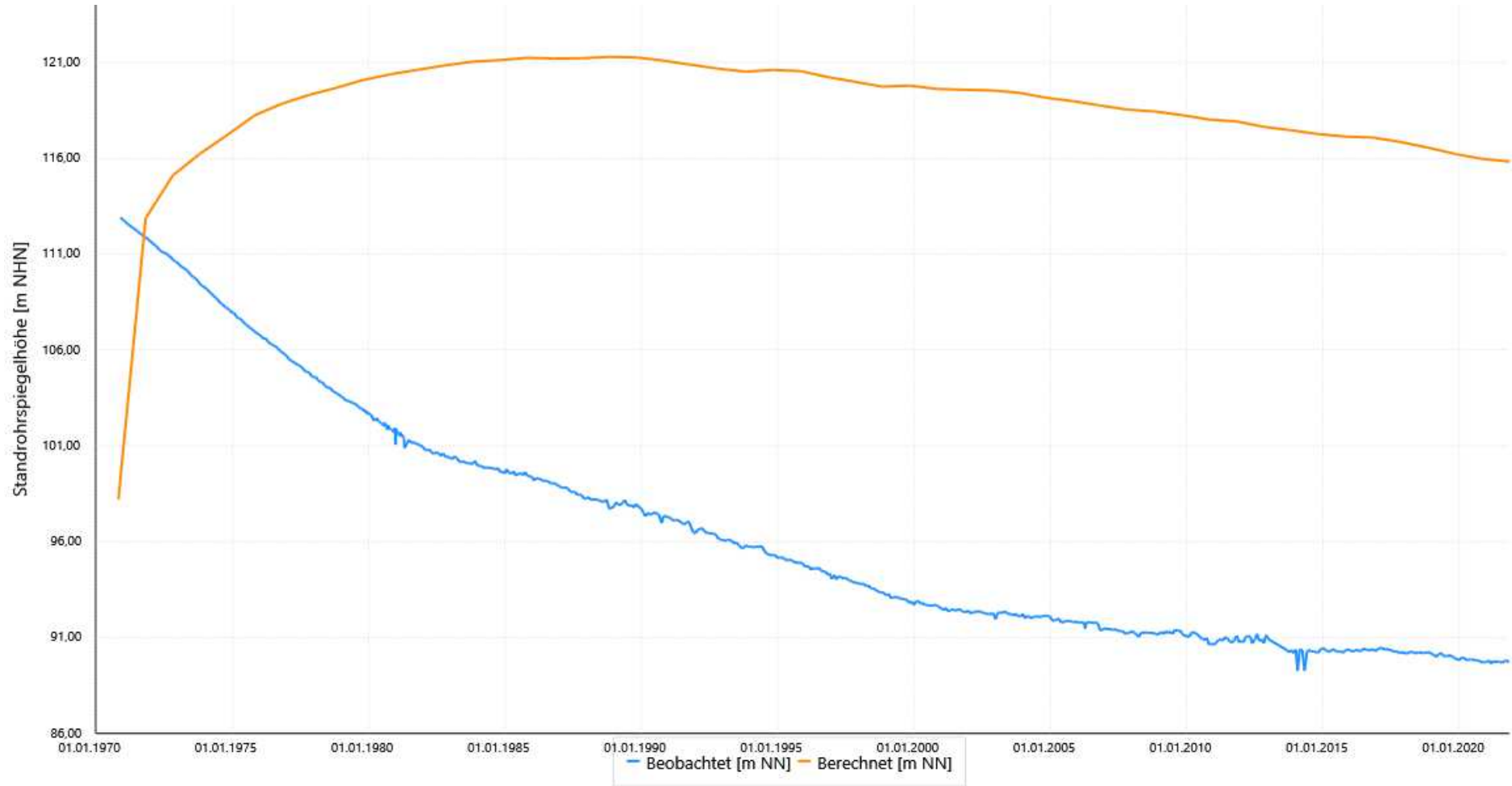
Kartierkennzeichen: 9B

UK-Filter: 80,52

Modellleiter: 5

Mittlere Abw. berechn. Werte	
zu beob.:	22,57
zu beob. zum Zeitp. :	
Korrelationskoeff.:	-0,30
RMSE:	23,48

Schwankungsbreite Werte	
Min. der beob.:	89,27
Max. der beob.:	112,72
Diff. Min/Max. der beob.:	23,45
Min. der berechn.:	98,20
Max. der berechn.:	121,29
Diff. Min/Max. der berechn.:	23,09



21 841522

ProID: 5612546

GW-Horizont: 8

Geländehöhe: 152,50

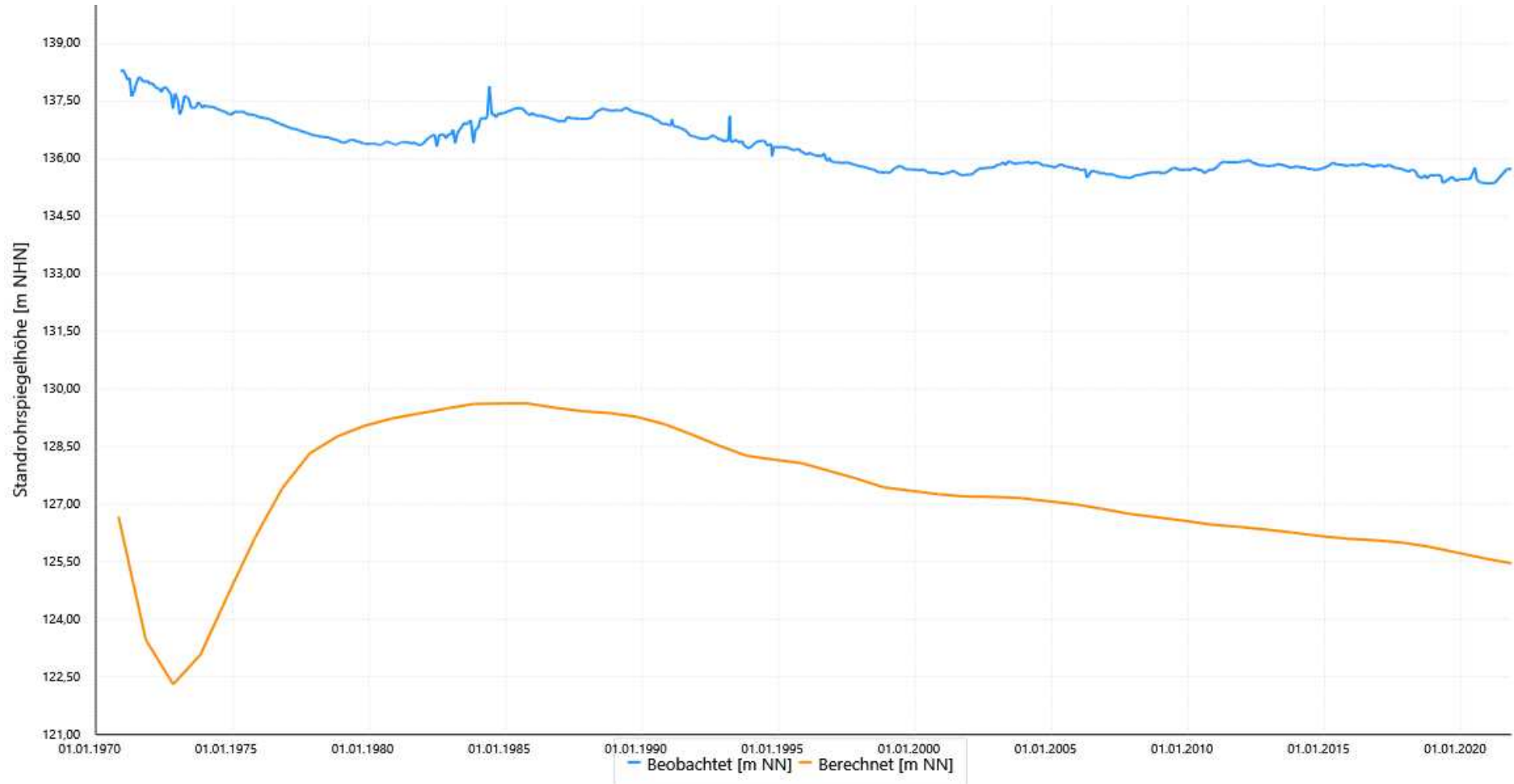
Kartierkennzeichen: 8

UK-Filter: 116,36

Modellleiter: 6

Mittlere Abw. berechn. Werte	
zu beob.:	9,03
zu beob. zum Zeitp. :	
Korrelationskoeff.:	0,12
RMSE:	9,20

Schwankungsbreite Werte	
Min. der beob.:	135,35
Max. der beob.:	138,31
Diff. Min/Max. der beob.:	2,96
Min. der berechn.:	122,31
Max. der berechn.:	129,62
Diff. Min/Max. der berechn.:	7,31



21 841523

ProID: 5612547

GW-Horizont: 7

Geländehöhe: 152,50

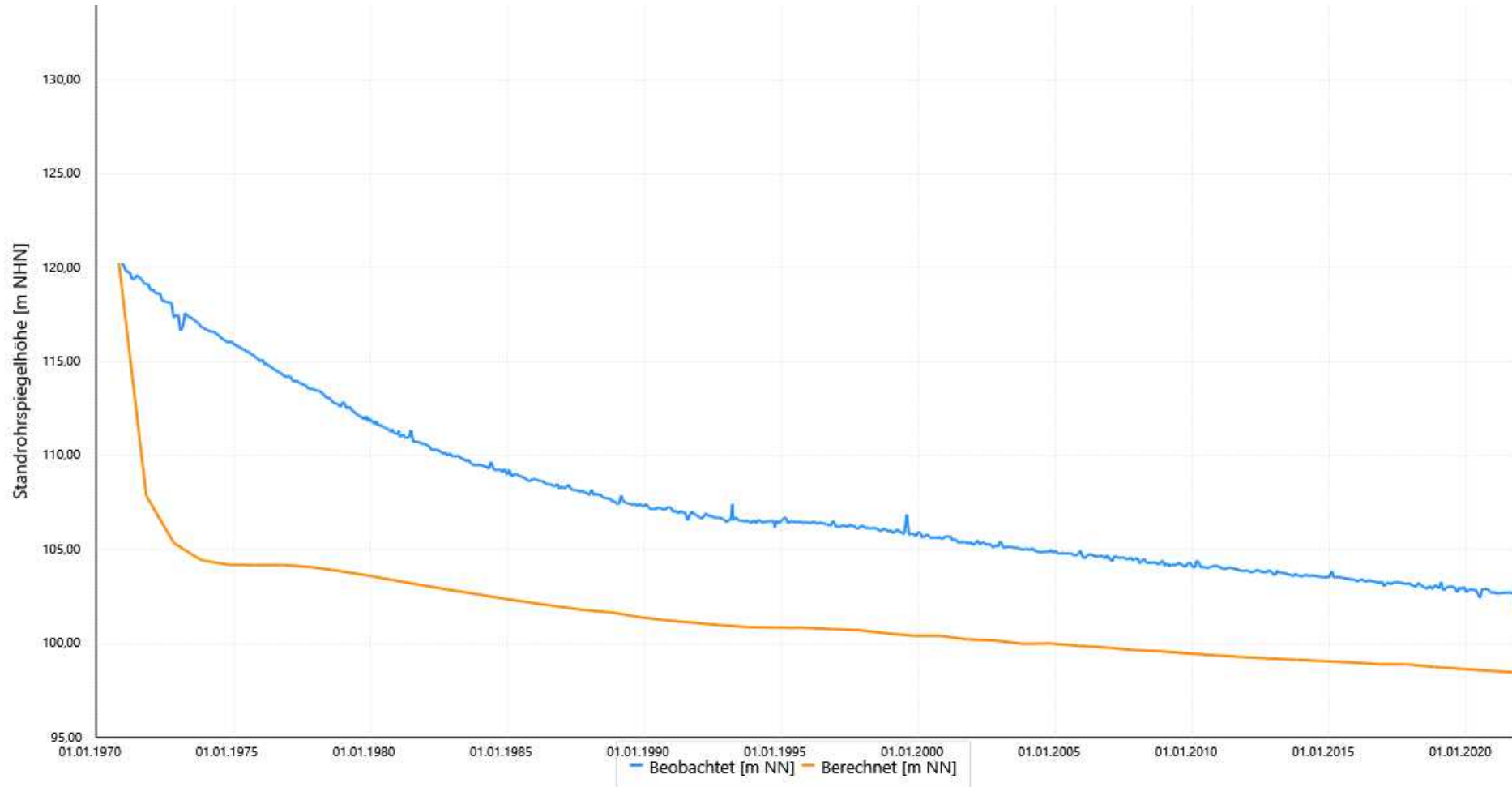
Kartierkennzeichen: 7

UK-Filter: 89,71

Modellleiter: 8

Mittlere Abw. berechn. Werte	
zu beob.:	6,10
zu beob. zum Zeitp. :	
Korrelationskoeff.:	0,86
RMSE:	6,53

Schwankungsbreite Werte	
Min. der beob.:	102,57
Max. der beob.:	120,18
Diff. Min/Max. der beob.:	17,61
Min. der berechn.:	98,46
Max. der berechn.:	120,27
Diff. Min/Max. der berechn.:	21,81



21 841541 Wichterich

ProID: 5612553

GW-Horizont: 14

Geländehöhe: 135,40

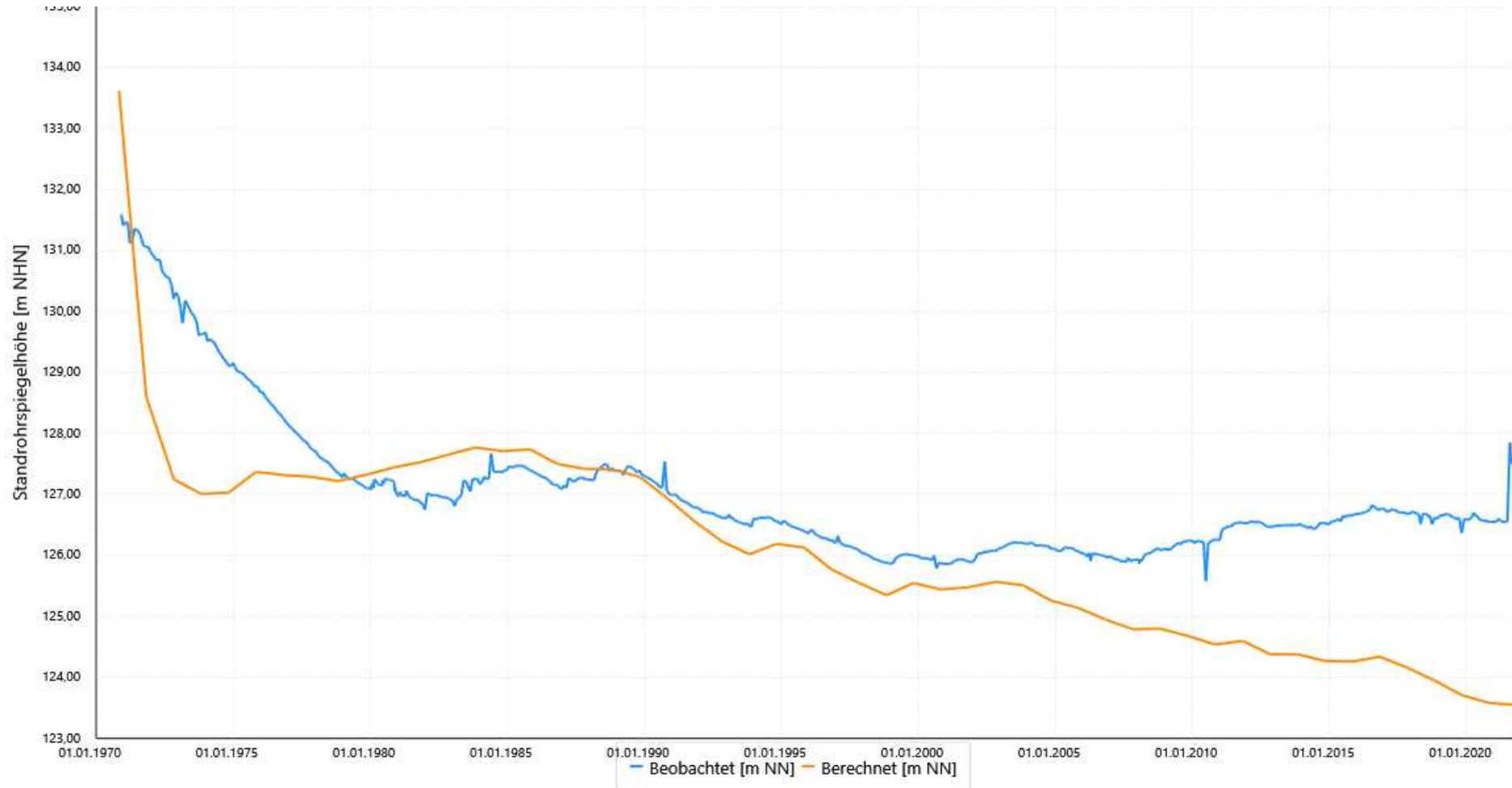
Kartierkennzeichen: 1

UK-Filter: 123,10

Modelleiter: 1

Mittlere Abw. berechn. Werte	
zu beob.:	1,18
zu beob. zum Zeitp. :	
Korrelationskoeff.:	0,70
RMSE:	1,54

Schwankungsbreite Werte	
Min. der beob.:	125,86
Max. der beob.:	131,41
Diff. Min/Max. der beob.:	5,55
Min. der berechn.:	123,55
Max. der berechn.:	133,62
Diff. Min/Max. der berechn.:	10,07



27 841683

ProID: 5612593

GW-Horizont: 10

Geländehöhe: 76,10

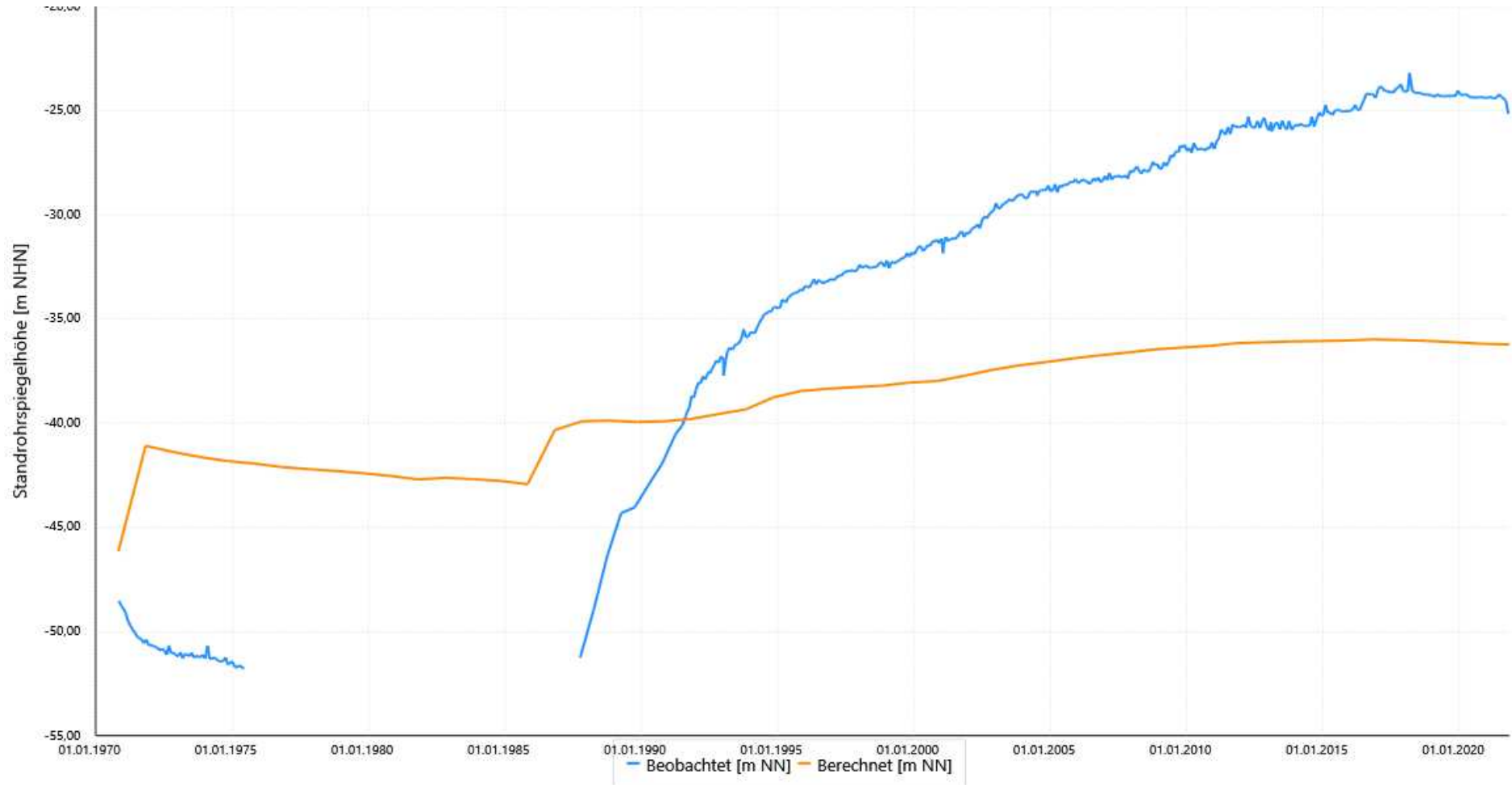
Kartierkennzeichen: 10

UK-Filter: -51,88

Modelleiter: 4

Mittlere Abw. berechn. Werte	
zu beob.:	7,97
zu beob. zum Zeitp. :	
Korrelationskoeff.:	0,91
RMSE:	8,54

Schwankungsbreite Werte	
Min. der beob.:	-51,45
Max. der beob.:	-23,97
Diff. Min/Max. der beob.:	27,48
Min. der berechn.:	-46,15
Max. der berechn.:	-35,98
Diff. Min/Max. der berechn.:	10,17



27 841684

ProID: 5612594

GW-Horizont: 9B

Geländehöhe: 76,10

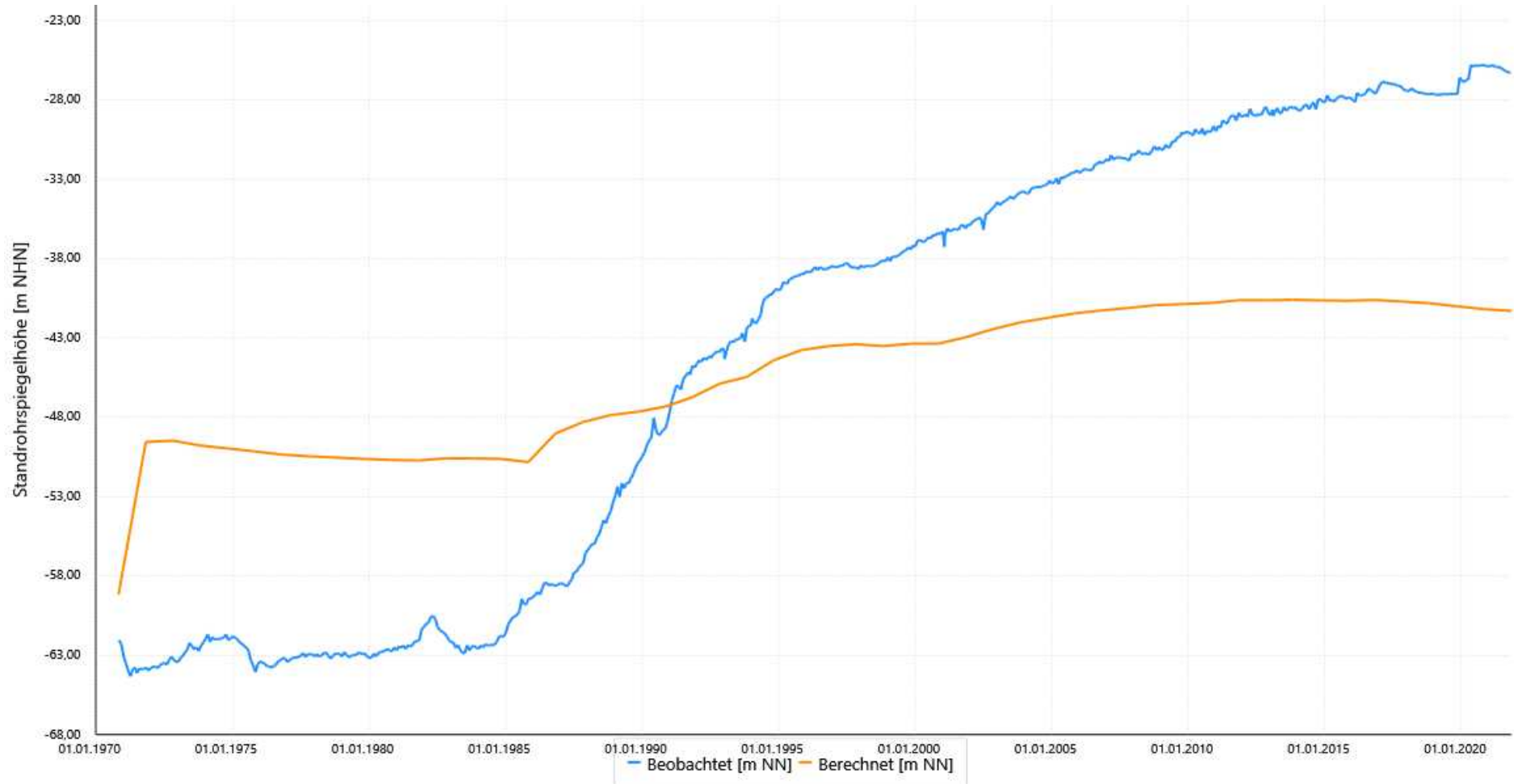
Kartierkennzeichen: 9B

UK-Filter: -71,94

Modellleiter: 5

Mittlere Abw. berechn. Werte	
zu beob.:	9,46
zu beob. zum Zeitp. :	
Korrelationskoeff.:	0,96
RMSE:	10,21

Schwankungsbreite Werte	
Min. der beob.:	-63,79
Max. der beob.:	-25,89
Diff. Min/Max. der beob.:	37,90
Min. der berechn.:	-59,17
Max. der berechn.:	-40,59
Diff. Min/Max. der berechn.:	18,58



27 841791

ProID: 5612631

GW-Horizont: 10

Geländehöhe: 126,80

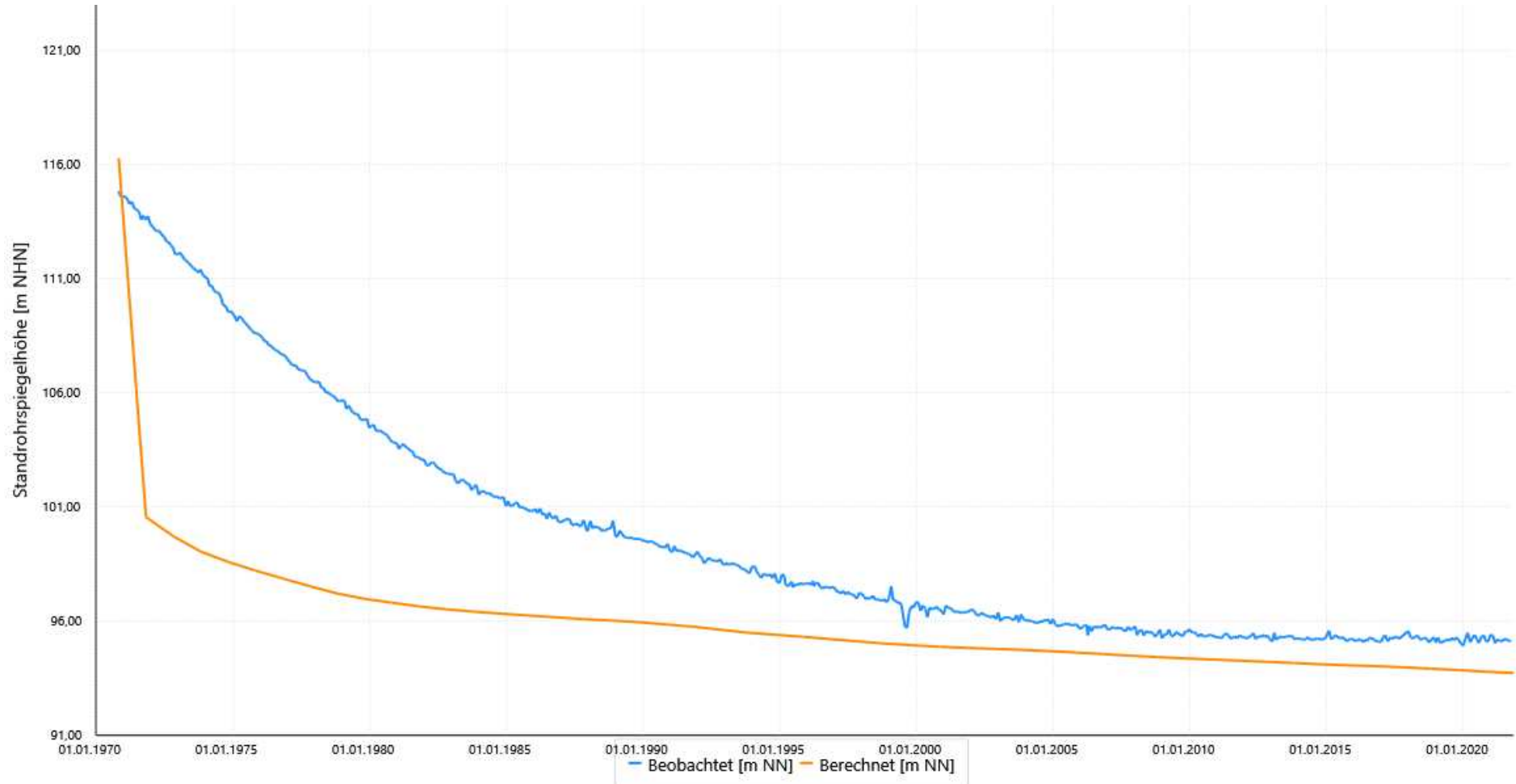
Kartierkennzeichen: 10

UK-Filter: 82,68

Modellleiter: 4

Mittlere Abw. berechn. Werte	
zu beob.:	3,77
zu beob. zum Zeitp. :	
Korrelationskoeff.:	0,78
RMSE:	5,08

Schwankungsbreite Werte	
Min. der beob.:	95,10
Max. der beob.:	114,61
Diff. Min/Max. der beob.:	19,51
Min. der berechn.:	93,73
Max. der berechn.:	116,29
Diff. Min/Max. der berechn.:	22,56



27 841792

ProID: 5612632

GW-Horizont: 8

Geländehöhe: 126,80

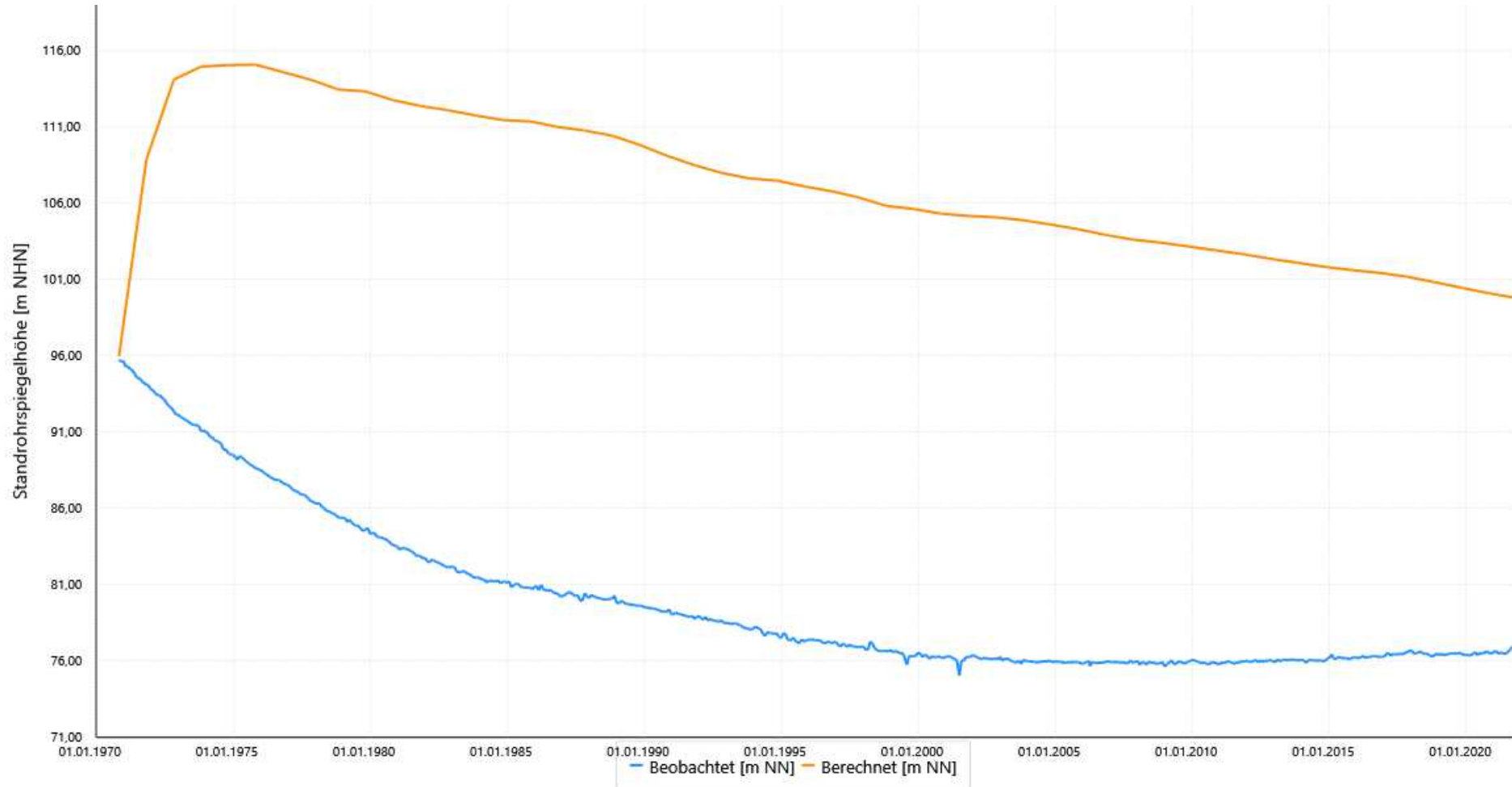
Kartierkennzeichen: 8

UK-Filter: -10,97

Modellleiter: 6

Mittlere Abw. berechn. Werte	
zu beob.:	27,10
zu beob. zum Zeitp. :	
Korrelationskoeff.:	0,57
RMSE:	27,50

Schwankungsbreite Werte	
Min. der beob.:	75,64
Max. der beob.:	95,67
Diff. Min/Max. der beob.:	20,03
Min. der berechn.:	95,97
Max. der berechn.:	115,08
Diff. Min/Max. der berechn.:	19,11



21 841843 Gladbach

ProID: 5612647

GW-Horizont: 4

Geländehöhe: 136,45

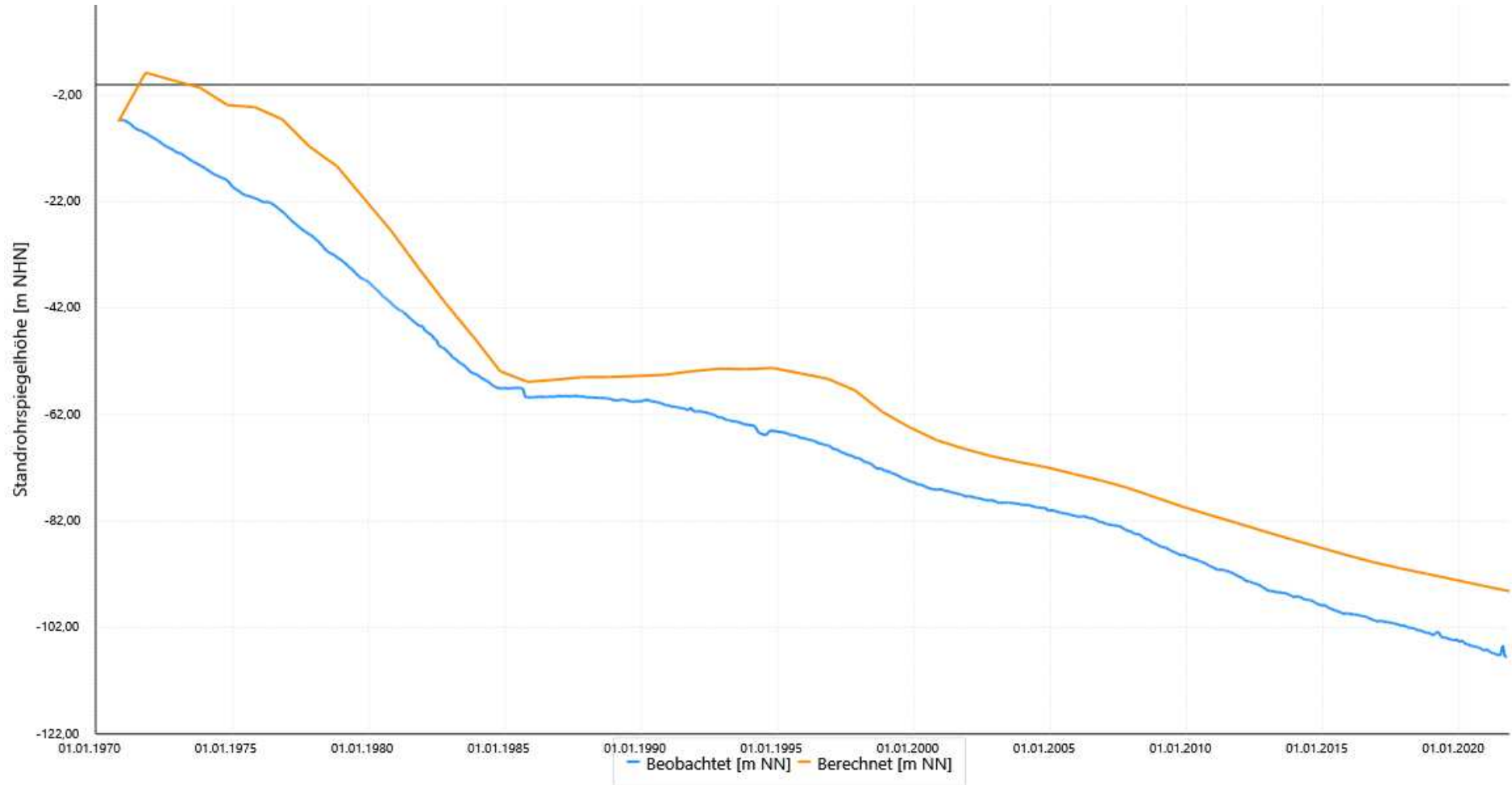
Kartierkennzeichen: 4

UK-Filter: -134,12

Modellleiter: 11

Mittlere Abw. berechn. Werte	
zu beob.:	10,33
zu beob. zum Zeitp. :	
Korrelationskoeff.:	0,99
RMSE:	11,07

Schwankungsbreite Werte	
Min. der beob.:	-107,57
Max. der beob.:	-6,64
Diff. Min/Max. der beob.:	100,93
Min. der berechn.:	-95,16
Max. der berechn.:	2,29
Diff. Min/Max. der berechn.:	97,45



21 841851

ProID: 5612651

GW-Horizont: 7A

Geländehöhe: 156,30

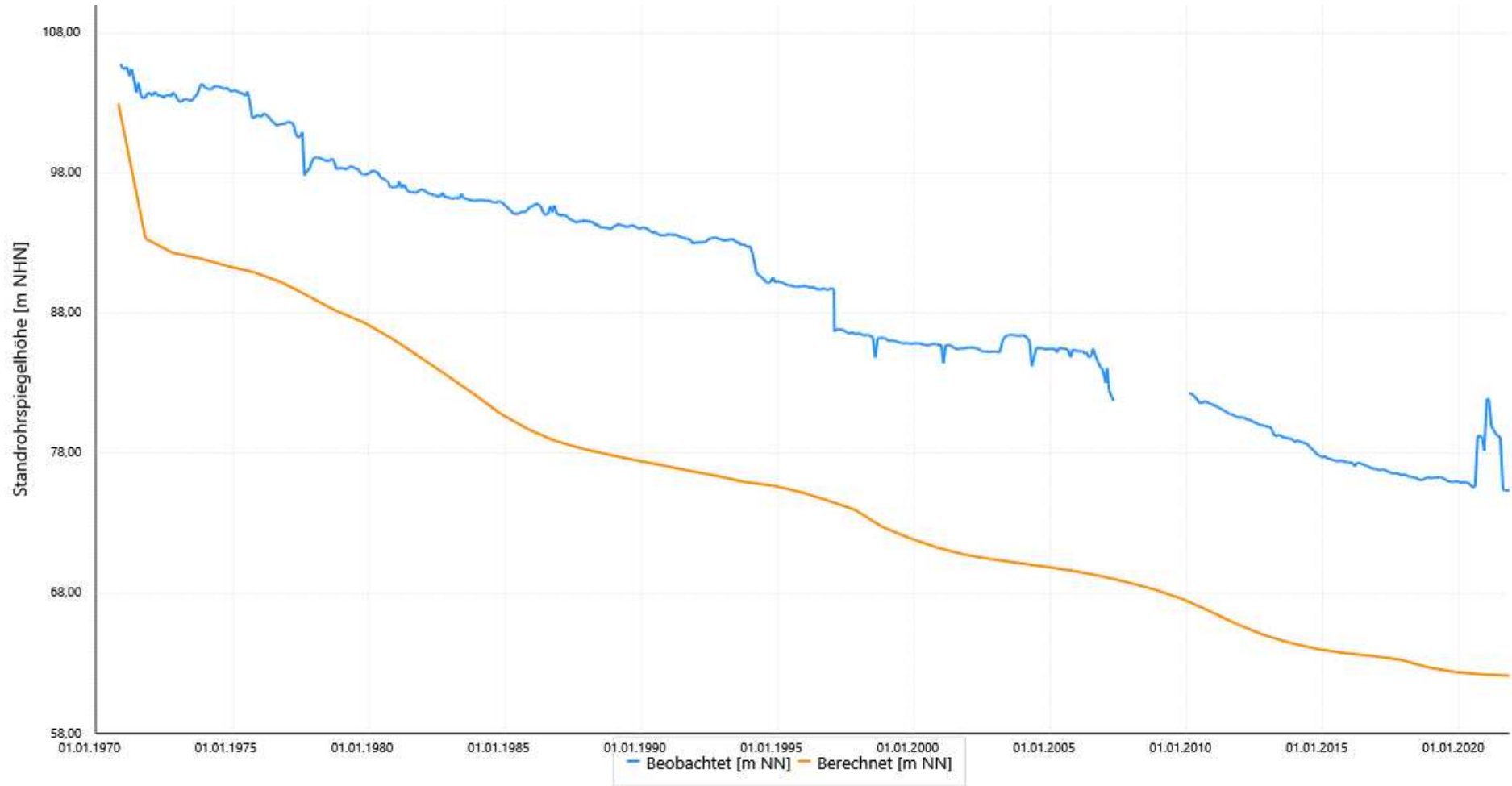
Kartierkennzeichen: 7A

UK-Filter: -23,02

Modelleiter: 8

Mittlere Abw. berechn. Werte	
zu beob.:	13,75
zu beob. zum Zeitp. :	
Korrelationskoeff.:	0,97
RMSE:	14,00

Schwankungsbreite Werte	
Min. der beob.:	75,09
Max. der beob.:	105,43
Diff. Min/Max. der beob.:	30,34
Min. der berechn.:	62,13
Max. der berechn.:	102,96
Diff. Min/Max. der berechn.:	40,83



21 841851

ProID: 5612648

GW-Horizont: 16

Geländehöhe: 156,30

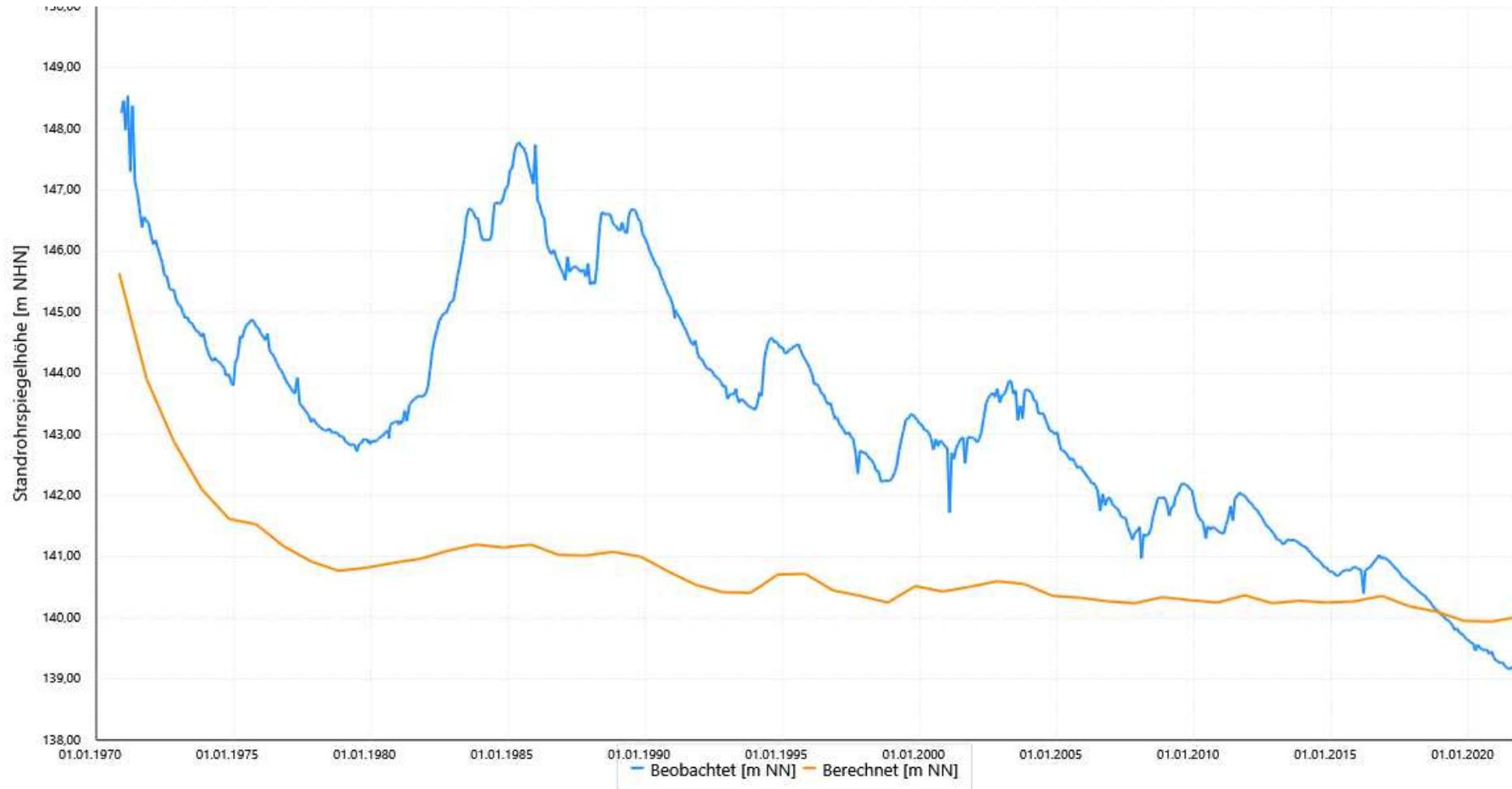
Kartierkennzeichen: 1

UK-Filter: 137,66

Modellleiter: 1

Mittlere Abw. berechn. Werte	
zu beob.:	2,47
zu beob. zum Zeitp. :	
Korrelationskoeff.:	0,68
RMSE:	2,87

Schwankungsbreite Werte	
Min. der beob.:	139,16
Max. der beob.:	147,98
Diff. Min/Max. der beob.:	8,82
Min. der berechn.:	139,94
Max. der berechn.:	145,64
Diff. Min/Max. der berechn.:	5,70



21 841851

ProID: 5612650

Mittlere Abw. berechn. Werte	
zu beob.:	9,71
zu beob. zum Zeitp. :	
Korrelationskoeff.:	0,97
RMSE:	9,84

Schwankungsbreite Werte	
Min. der beob.:	124,26
Max. der beob.:	138,85
Diff. Min/Max. der beob.:	14,59
Min. der berechn.:	113,70
Max. der berechn.:	136,44
Diff. Min/Max. der berechn.:	22,74

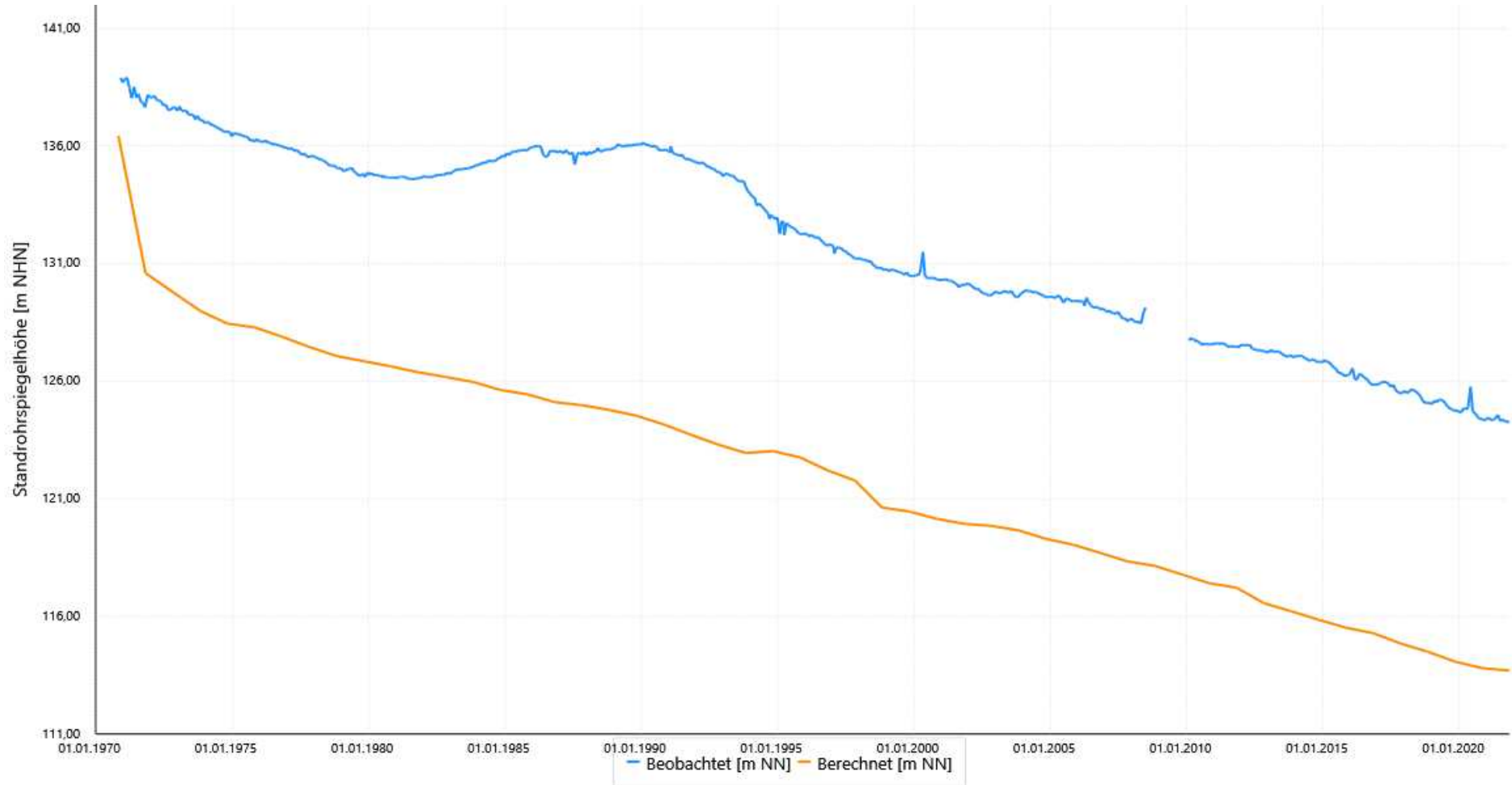
GW-Horizont: 8

Geländehöhe: 156,30

Kartierkennzeichen: 8

UK-Filter: 68,00

Modellleiter: 6



21 841851

ProID: 5612649

GW-Horizont: 9B

Geländehöhe: 156,30

Kartierkennzeichen: 9B

UK-Filter: 98,11

Modellleiter: 5

Mittlere Abw. berechn. Werte

zu beob.: 4,88

zu beob. zum Zeitp. :

Korrelationskoeff.: 0,93

RMSE: 4,98

Schwankungsbreite Werte

Min. der beob.: 137,07

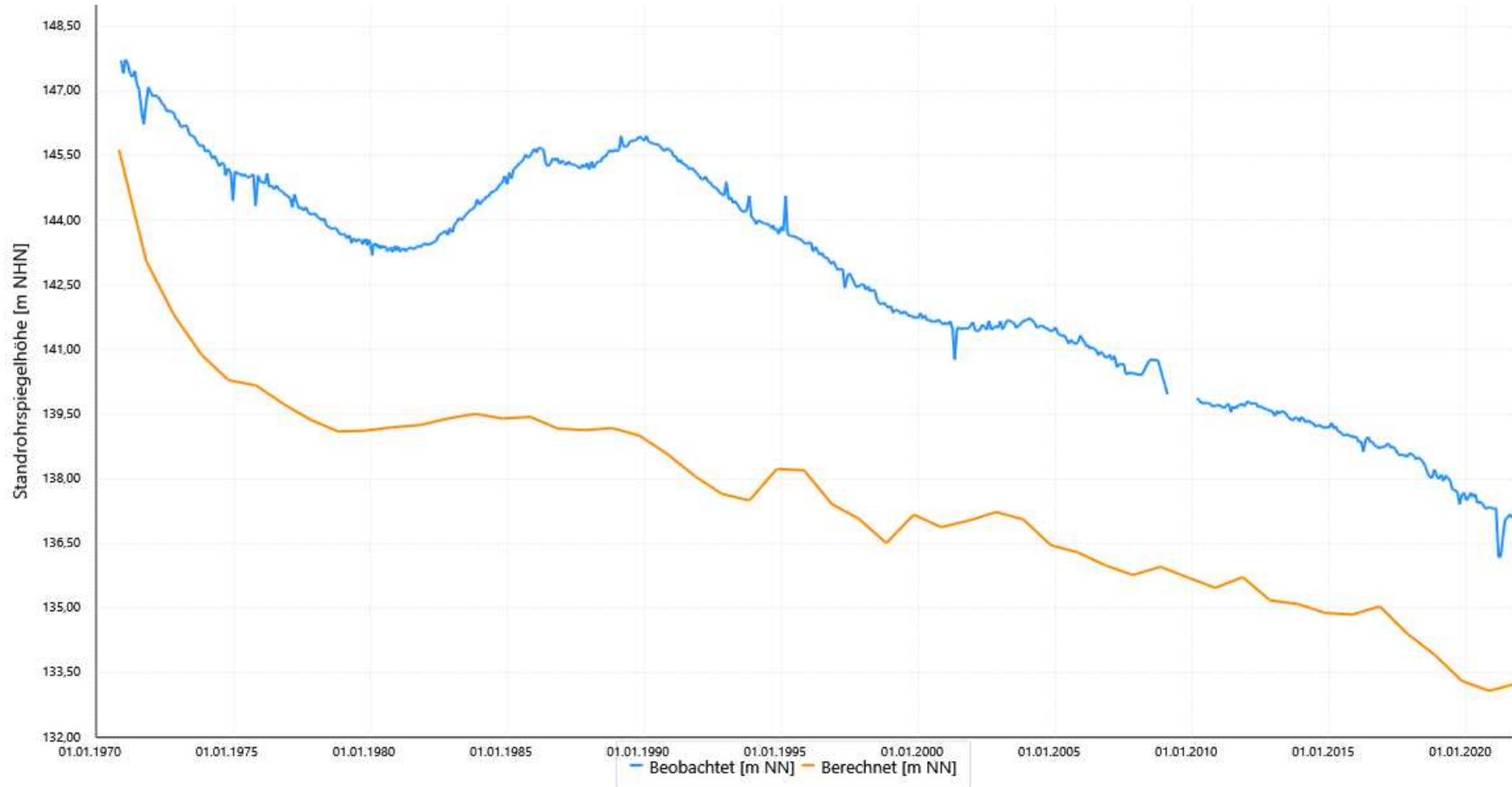
Max. der beob.: 147,73

Diff. Min/Max. der beob.: 10,66

Min. der berechn.: 133,08

Max. der berechn.: 145,64

Diff. Min/Max. der berechn.: 12,56



21 841861

ProID: 5612652

GW-Horizont: 10

Geländehöhe: 127,86

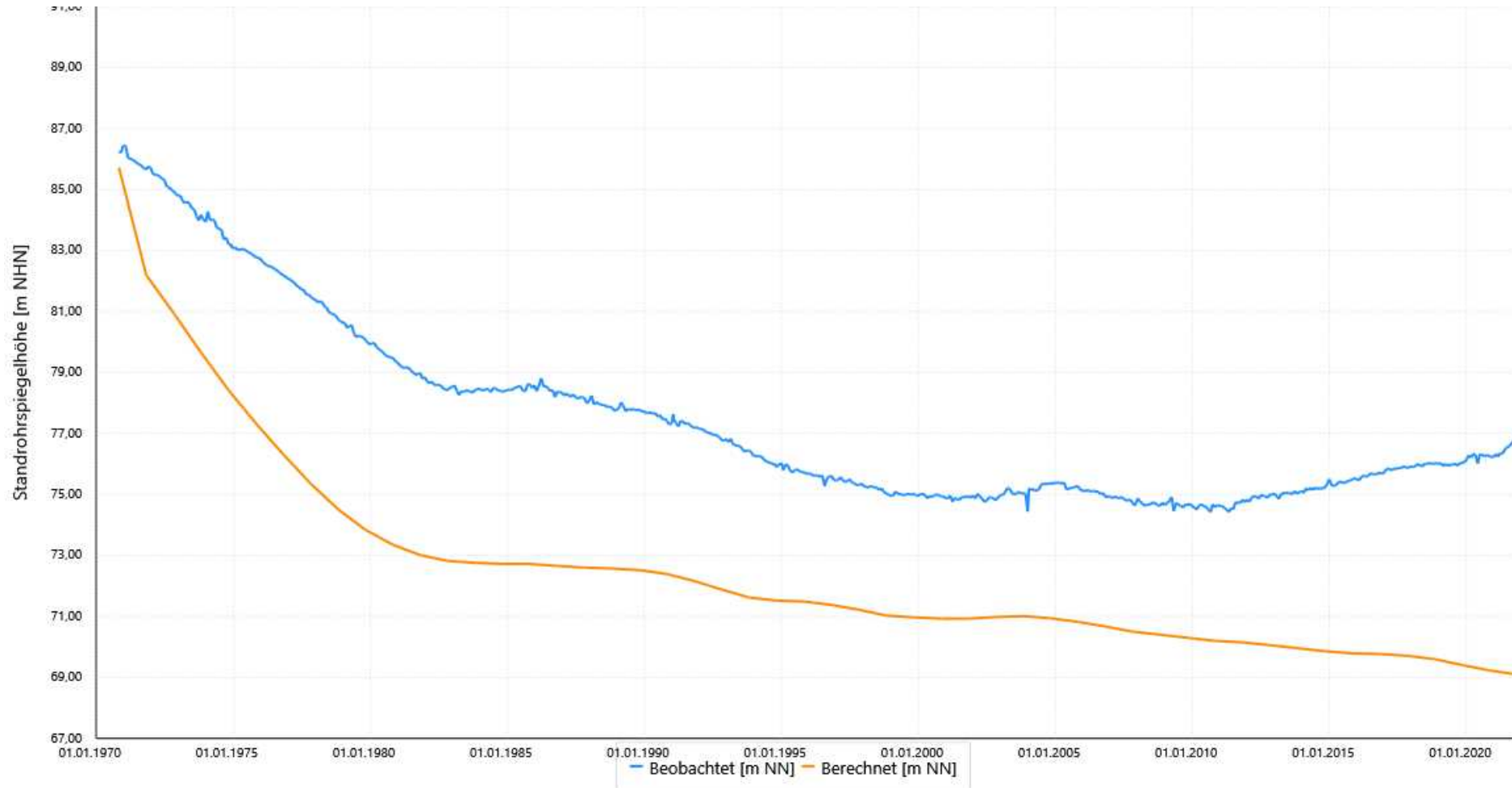
Kartierkennzeichen: 10

UK-Filter: 69,64

Modelleiter: 4

Mittlere Abw. berechn. Werte	
zu beob.:	4,99
zu beob. zum Zeitp. :	
Korrelationskoeff.:	0,95
RMSE:	5,12

Schwankungsbreite Werte	
Min. der beob.:	74,62
Max. der beob.:	86,44
Diff. Min/Max. der beob.:	11,82
Min. der berechn.:	69,10
Max. der berechn.:	85,72
Diff. Min/Max. der berechn.:	16,62



21 841863

ProID: 5612654

GW-Horizont: 9B

Geländehöhe: 127,86

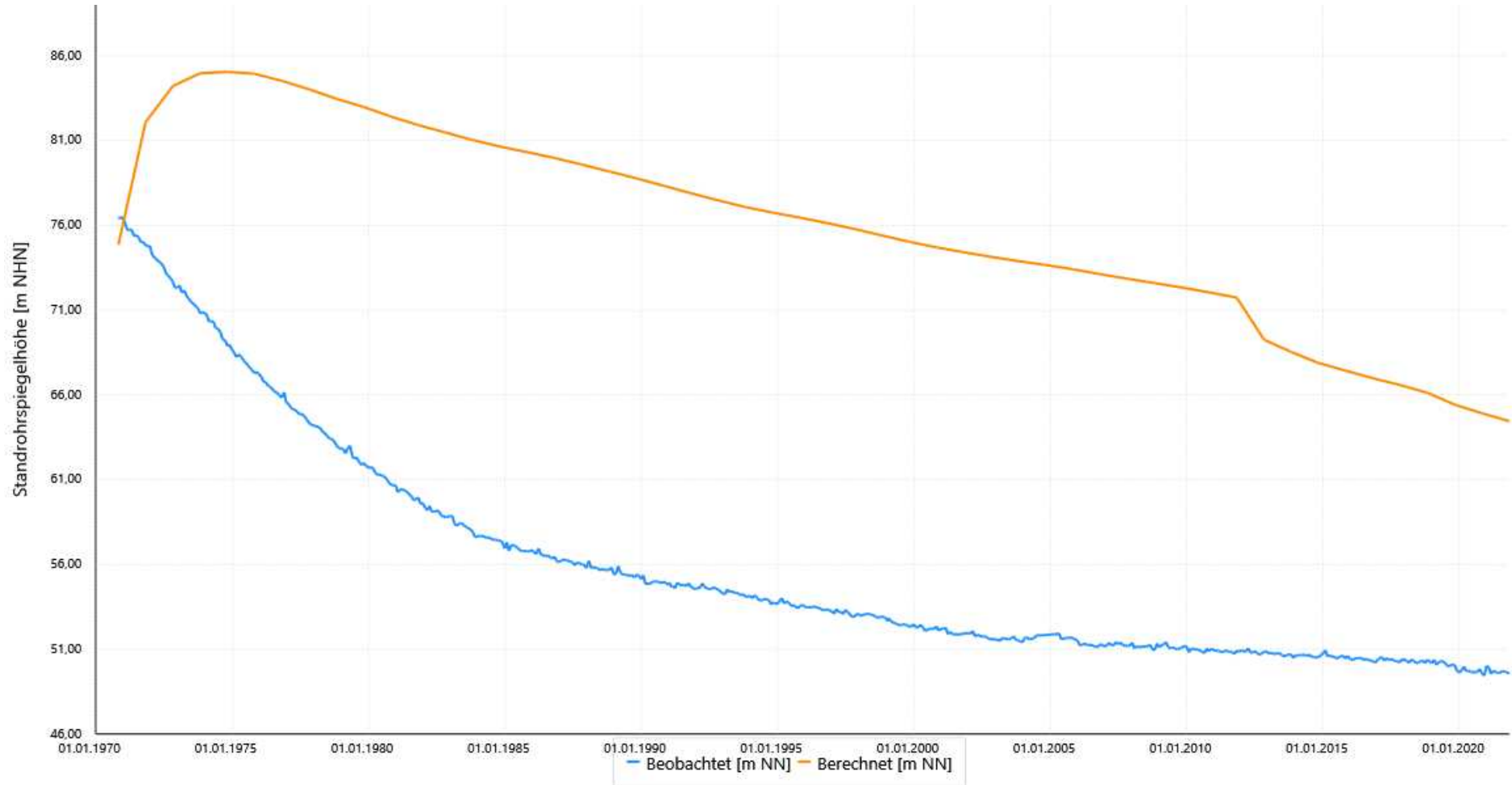
Kartierkennzeichen: 9B

UK-Filter: 18,76

Modellleiter: 5

Mittlere Abw. berechn. Werte	
zu beob.:	19,99
zu beob. zum Zeitp. :	
Korrelationskoeff.:	0,75
RMSE:	20,46

Schwankungsbreite Werte	
Min. der beob.:	49,66
Max. der beob.:	76,50
Diff. Min/Max. der beob.:	26,84
Min. der berechn.:	64,45
Max. der berechn.:	85,05
Diff. Min/Max. der berechn.:	20,60



21 841864

ProID: 5612655

GW-Horizont: 8

Geländehöhe: 127,86

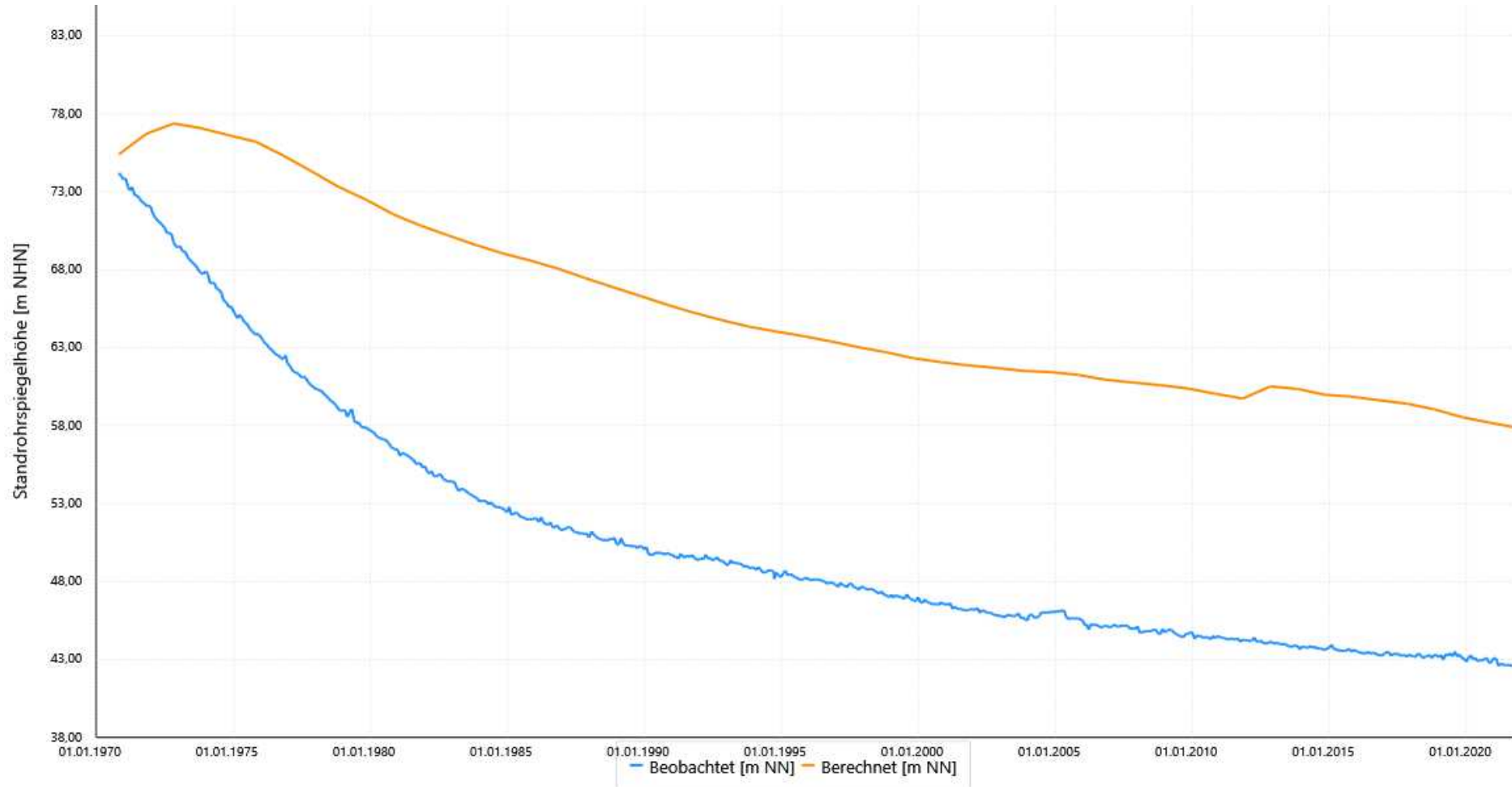
Kartierkennzeichen: 8

UK-Filter: -10,28

Modellleiter: 6

Mittlere Abw. berechn. Werte	
zu beob.:	14,84
zu beob. zum Zeitp. :	
Korrelationskoeff.:	0,96
RMSE:	15,11

Schwankungsbreite Werte	
Min. der beob.:	42,57
Max. der beob.:	73,82
Diff. Min/Max. der beob.:	31,25
Min. der berechn.:	57,88
Max. der berechn.:	77,39
Diff. Min/Max. der berechn.:	19,51



21 841872 Metternich

ProID: 5612657

GW-Horizont: 9B

Geländehöhe: 125,30

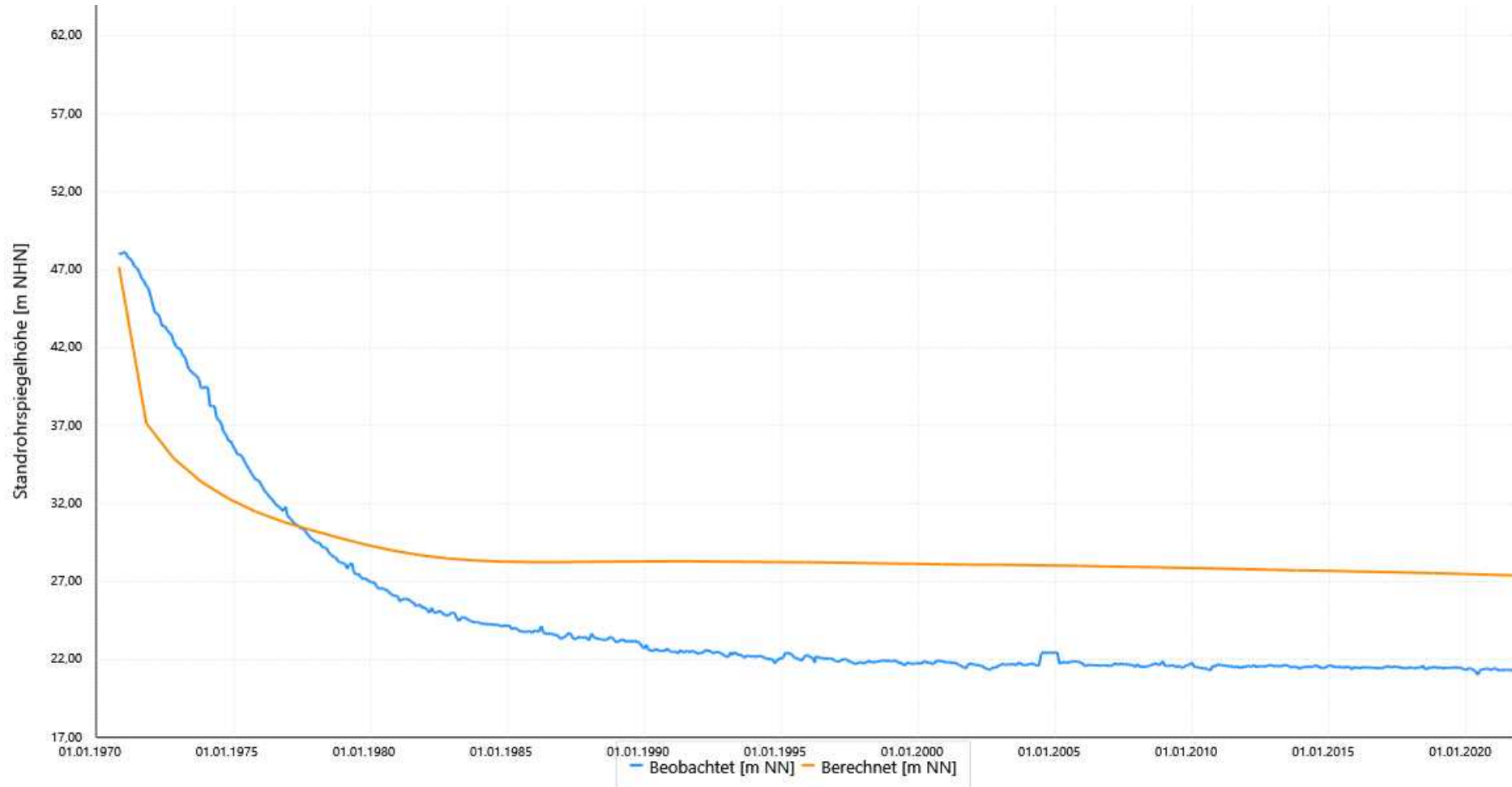
Kartierkennzeichen: 9B

UK-Filter: 20,03

Modellleiter: 5

Mittlere Abw. berechn. Werte	
zu beob.:	5,23
zu beob. zum Zeitp. :	
Korrelationskoeff.:	0,92
RMSE:	5,51

Schwankungsbreite Werte	
Min. der beob.:	21,39
Max. der beob.:	48,12
Diff. Min/Max. der beob.:	26,73
Min. der berechn.:	27,39
Max. der berechn.:	47,19
Diff. Min/Max. der berechn.:	19,80



27 841883

ProID: 5612661

GW-Horizont: 9A

Geländehöhe: 93,65

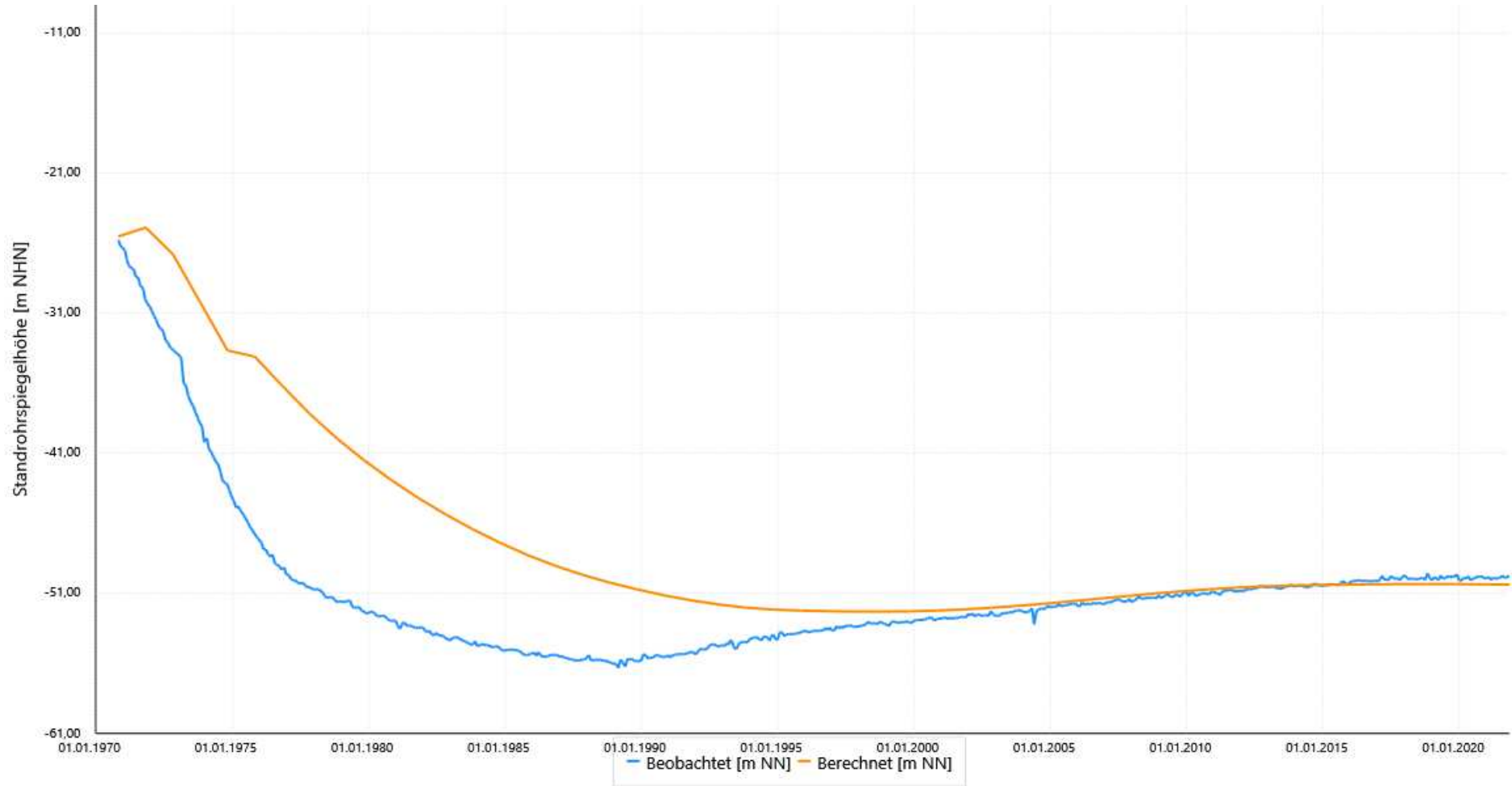
Kartierkennzeichen: 9B

UK-Filter: -62,34

Modellleiter: 5

Mittlere Abw. berechn. Werte	
zu beob.:	3,81
zu beob. zum Zeitp. :	
Korrelationskoeff.:	0,82
RMSE:	5,72

Schwankungsbreite Werte	
Min. der beob.:	-56,02
Max. der beob.:	-26,53
Diff. Min/Max. der beob.:	29,49
Min. der berechn.:	-52,30
Max. der berechn.:	-24,89
Diff. Min/Max. der berechn.:	27,41



27 841931

ProID: 5612672

GW-Horizont: 10

Geländehöhe: 74,30

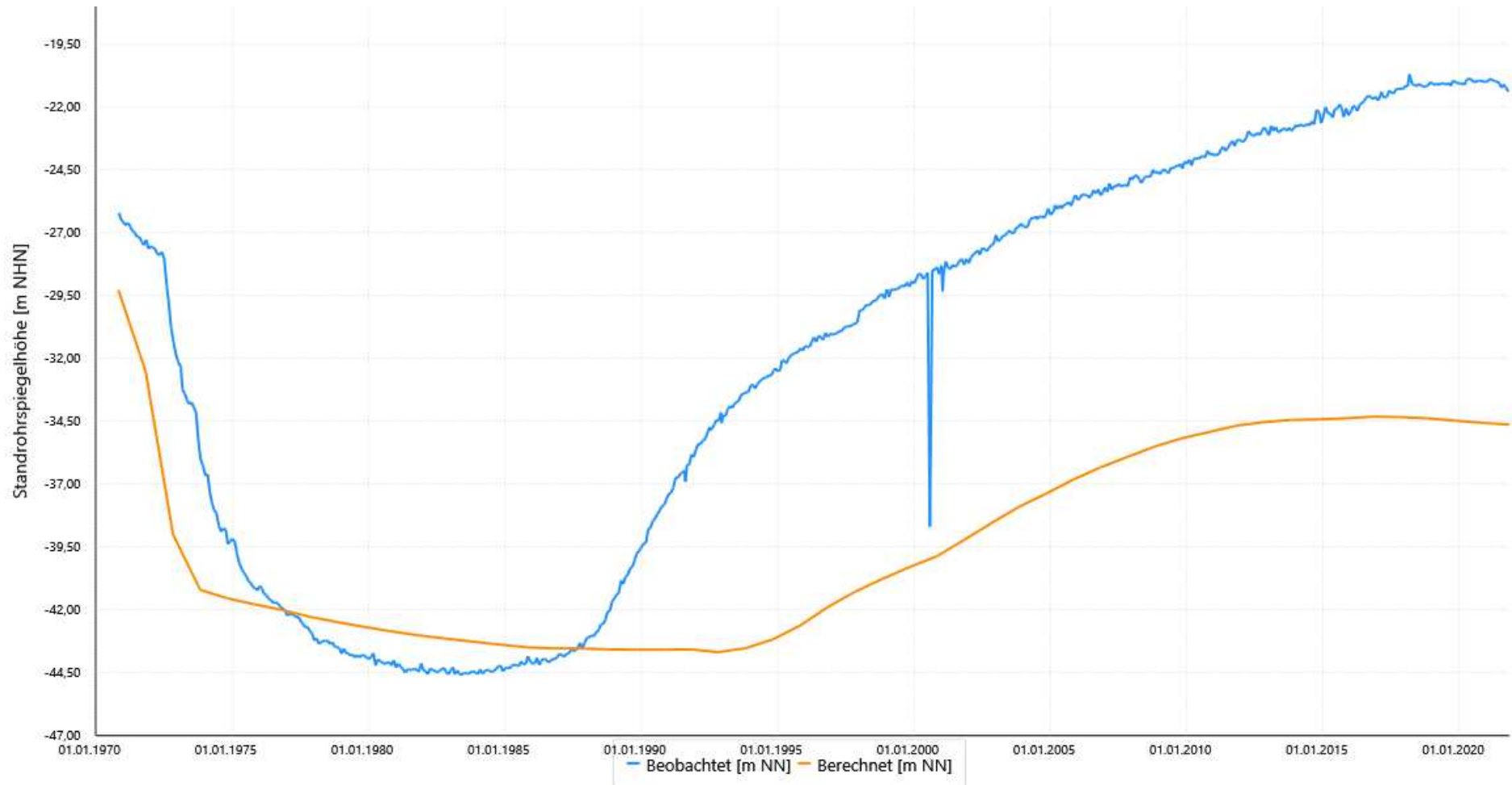
Kartierkennzeichen: 10

UK-Filter: -45,61

Modellleiter: 4

Mittlere Abw. berechn. Werte	
zu beob.:	7,68
zu beob. zum Zeitp. :	
Korrelationskoeff.:	0,86
RMSE:	9,05

Schwankungsbreite Werte	
Min. der beob.:	-44,55
Max. der beob.:	-20,98
Diff. Min/Max. der beob.:	23,57
Min. der berechn.:	-43,68
Max. der berechn.:	-29,27
Diff. Min/Max. der berechn.:	14,41



27 841932

ProID: 5612673

GW-Horizont: 9B

Geländehöhe: 74,30

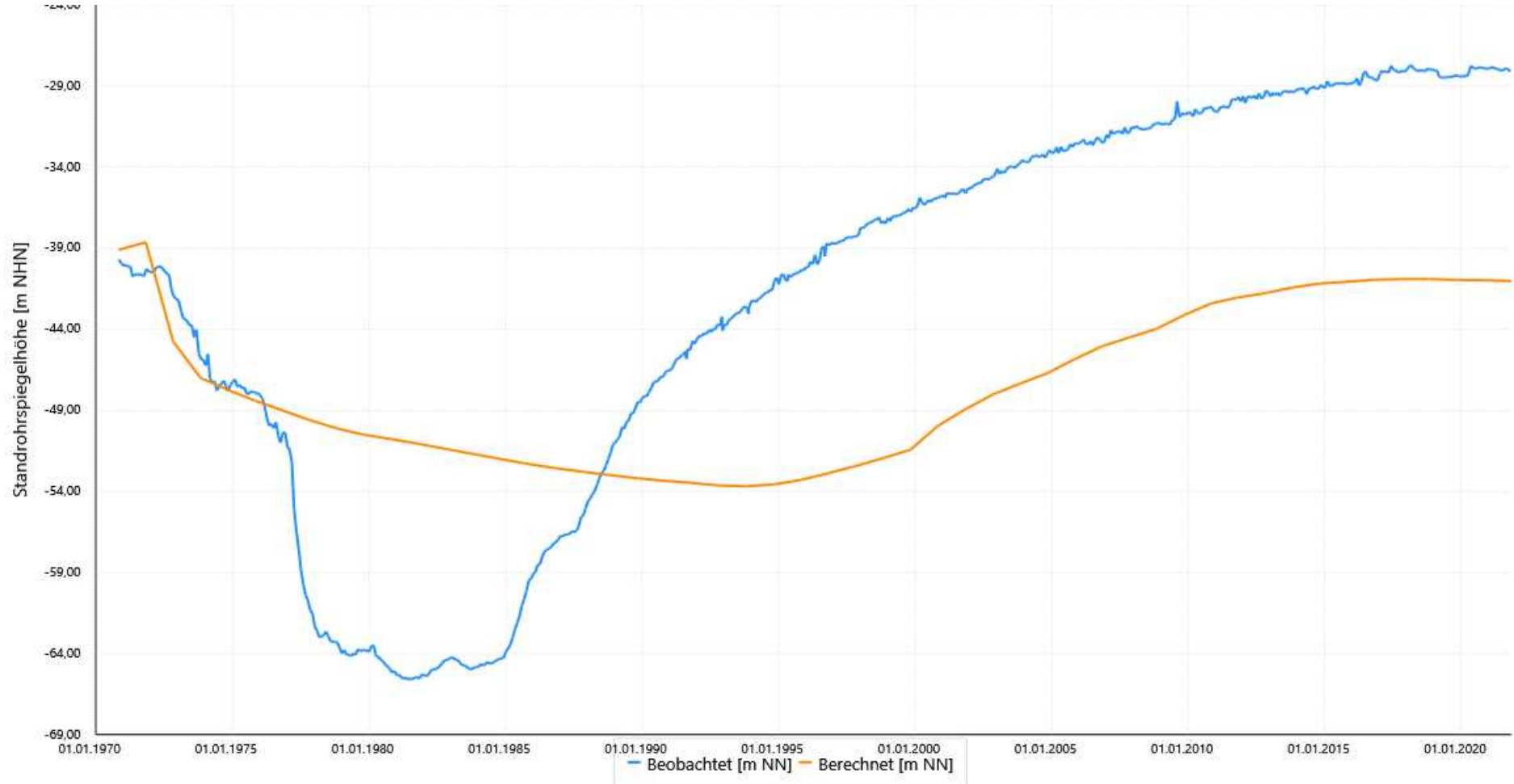
Kartierkennzeichen: 9B

UK-Filter: -68,65

Modellleiter: 5

Mittlere Abw. berechn. Werte	
zu beob.:	10,39
zu beob. zum Zeitp. :	
Korrelationskoeff.:	0,65
RMSE:	11,38

Schwankungsbreite Werte	
Min. der beob.:	-65,35
Max. der beob.:	-27,91
Diff. Min/Max. der beob.:	37,44
Min. der berechn.:	-53,68
Max. der berechn.:	-38,64
Diff. Min/Max. der berechn.:	15,04



21 842051

ProID: 5542372

GW-Horizont: 16

Geländehöhe: 114,35

Kartierkennzeichen: 1

UK-Filter: 84,37

Modellleiter: 2

Mittlere Abw. berechn. Werte

zu beob.: 16,23

zu beob. zum Zeitp. :

Korrelationskoeff.: 0,08

RMSE: 16,34

Schwankungsbreite Werte

Min. der beob.: 94,37

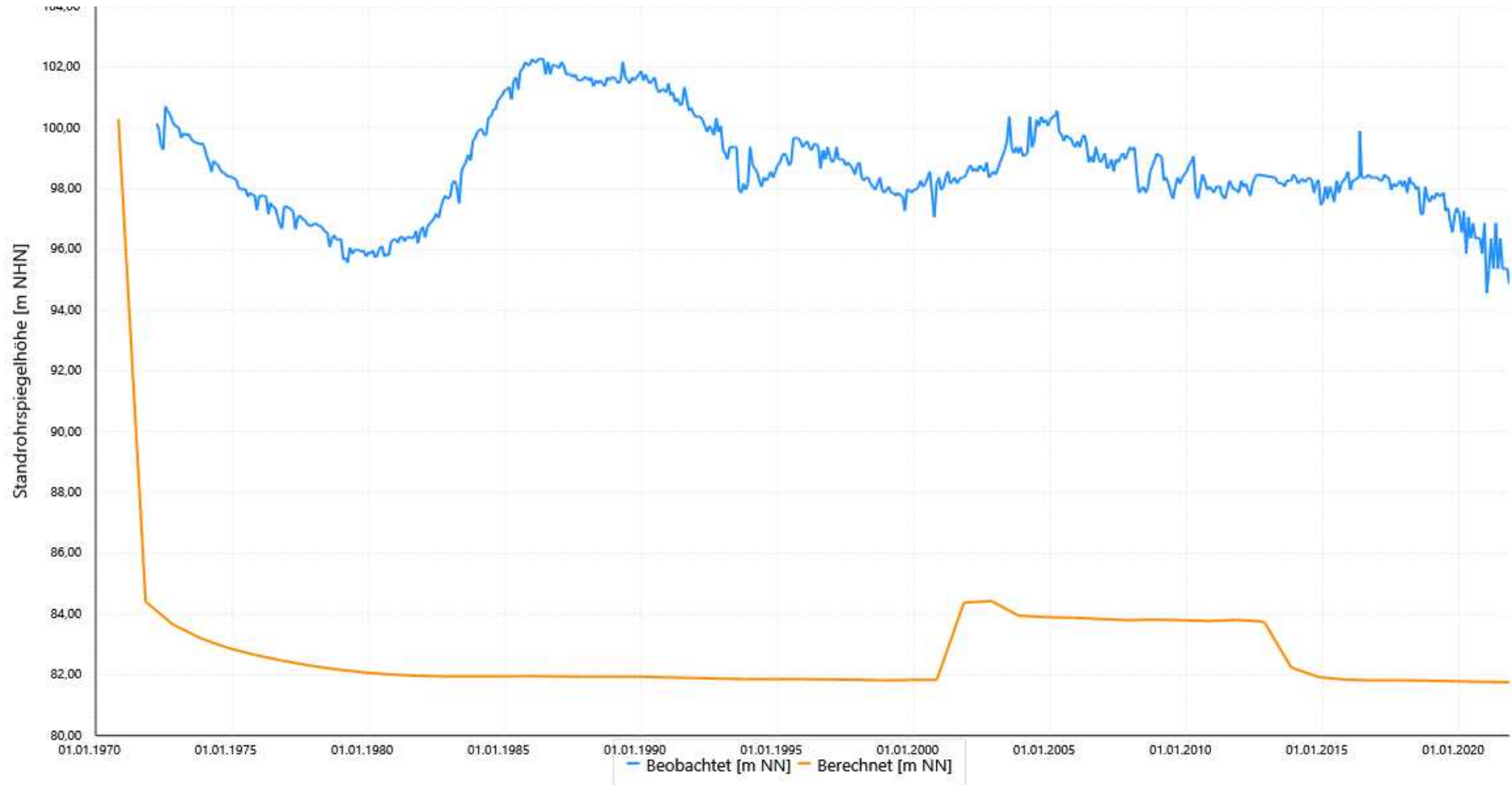
Max. der beob.: 102,27

Diff. Min/Max. der beob.: 7,90

Min. der berechn.: 81,76

Max. der berechn.: 84,43

Diff. Min/Max. der berechn.: 2,67



21 842083

ProID: 5612709

GW-Horizont: 7A

Geländehöhe: 134,34

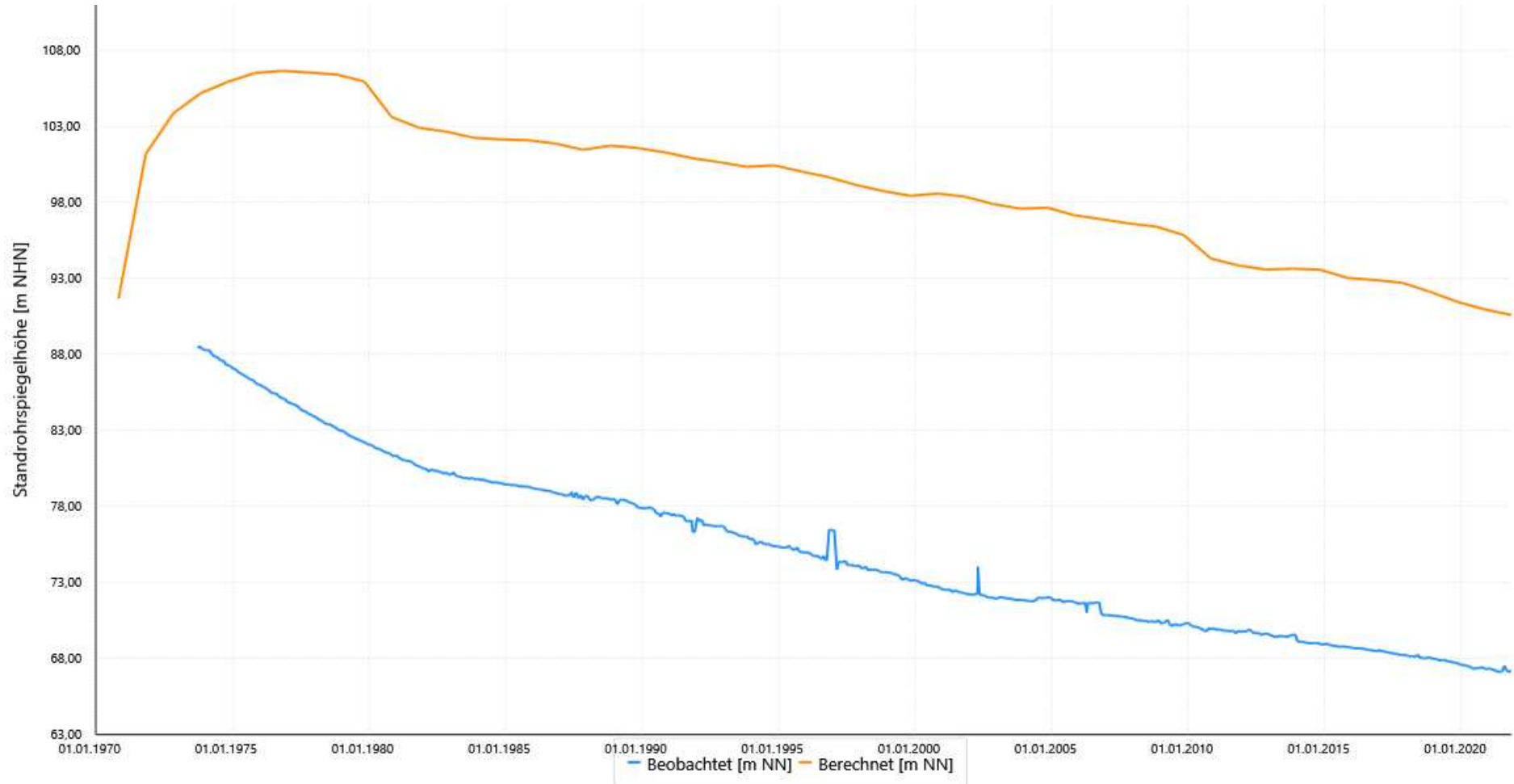
Kartierkennzeichen: 8

UK-Filter: -14,76

Modellleiter: 6

Mittlere Abw. berechn. Werte	
zu beob.:	23,88
zu beob. zum Zeitp. :	
Korrelationskoeff.:	0,96
RMSE:	23,95

Schwankungsbreite Werte	
Min. der beob.:	67,20
Max. der beob.:	88,27
Diff. Min/Max. der beob.:	21,07
Min. der berechn.:	90,60
Max. der berechn.:	106,66
Diff. Min/Max. der berechn.:	16,06



27 842091

ProID: 5618303

GW-Horizont: 14

Geländehöhe: 152,08

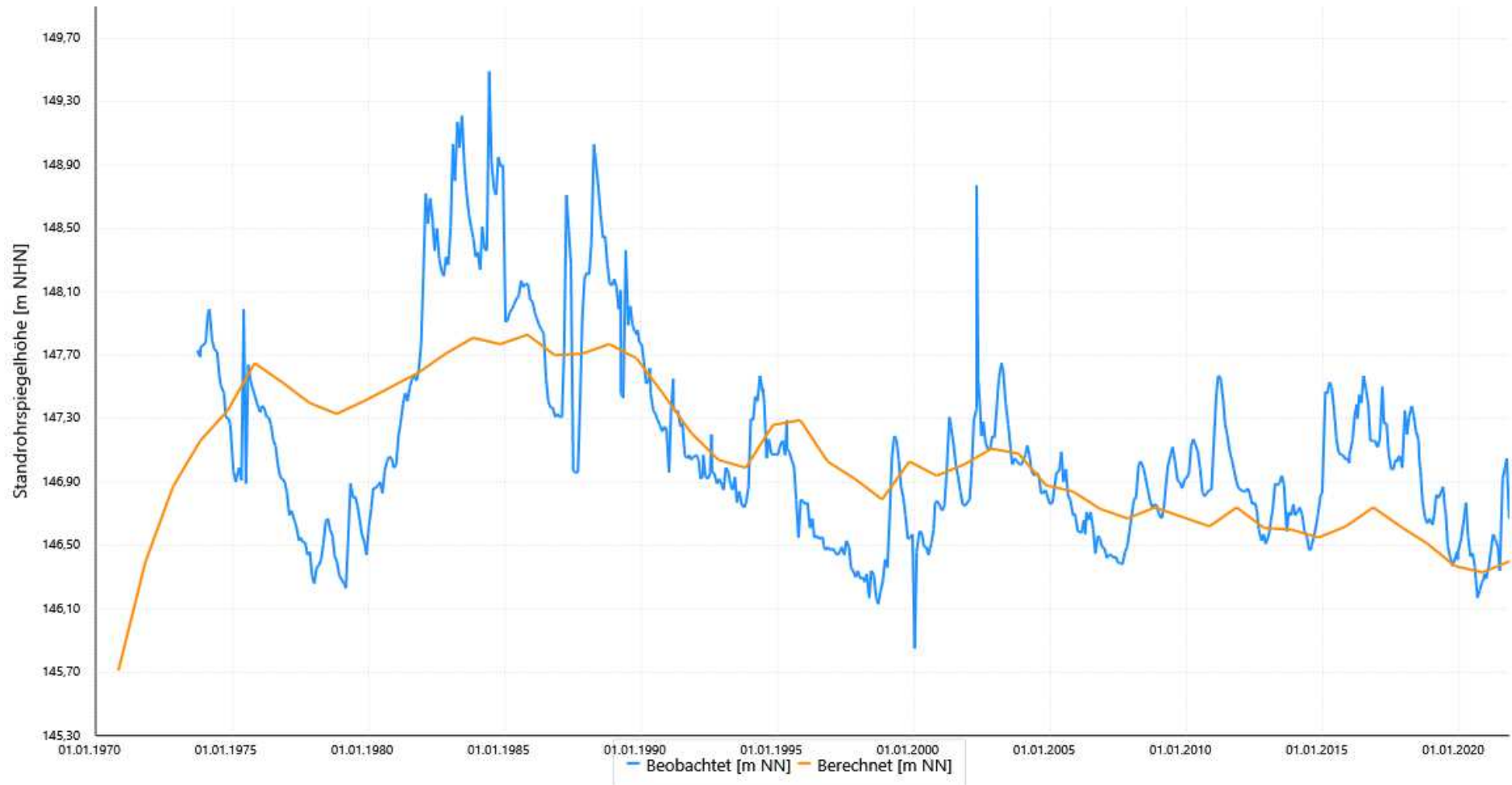
Kartierkennzeichen: 1

UK-Filter: 129,99

Modellleiter: 1

Mittlere Abw. berechn. Werte	
zu beob.:	0,40
zu beob. zum Zeitp. :	
Korrelationskoeff.:	0,60
RMSE:	0,49

Schwankungsbreite Werte	
Min. der beob.:	145,85
Max. der beob.:	148,51
Diff. Min/Max. der beob.:	2,66
Min. der berechn.:	146,33
Max. der berechn.:	147,83
Diff. Min/Max. der berechn.:	1,50



27 842092

ProID: 5618304

GW-Horizont: 9B

Geländehöhe: 152,08

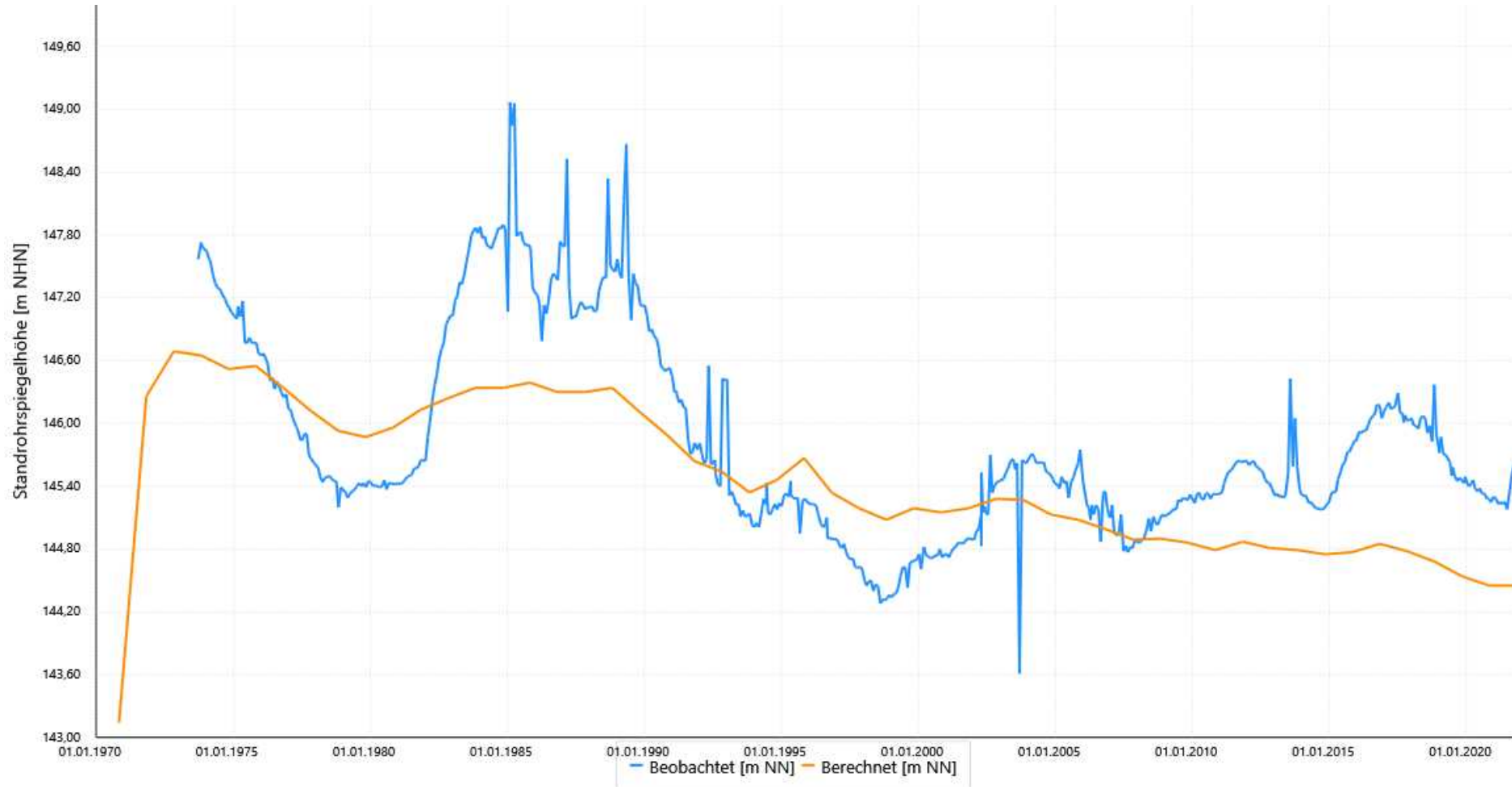
Kartierkennzeichen: 9B

UK-Filter: 118,47

Modelleiter: 5

Mittlere Abw. berechn. Werte	
zu beob.:	0,64
zu beob. zum Zeitp. :	
Korrelationskoeff.:	0,69
RMSE:	0,75

Schwankungsbreite Werte	
Min. der beob.:	144,34
Max. der beob.:	147,88
Diff. Min/Max. der beob.:	3,54
Min. der berechn.:	144,45
Max. der berechn.:	146,65
Diff. Min/Max. der berechn.:	2,20



21 842102

ProID: 5612712

GW-Horizont: 9B

Geländehöhe: 136,74

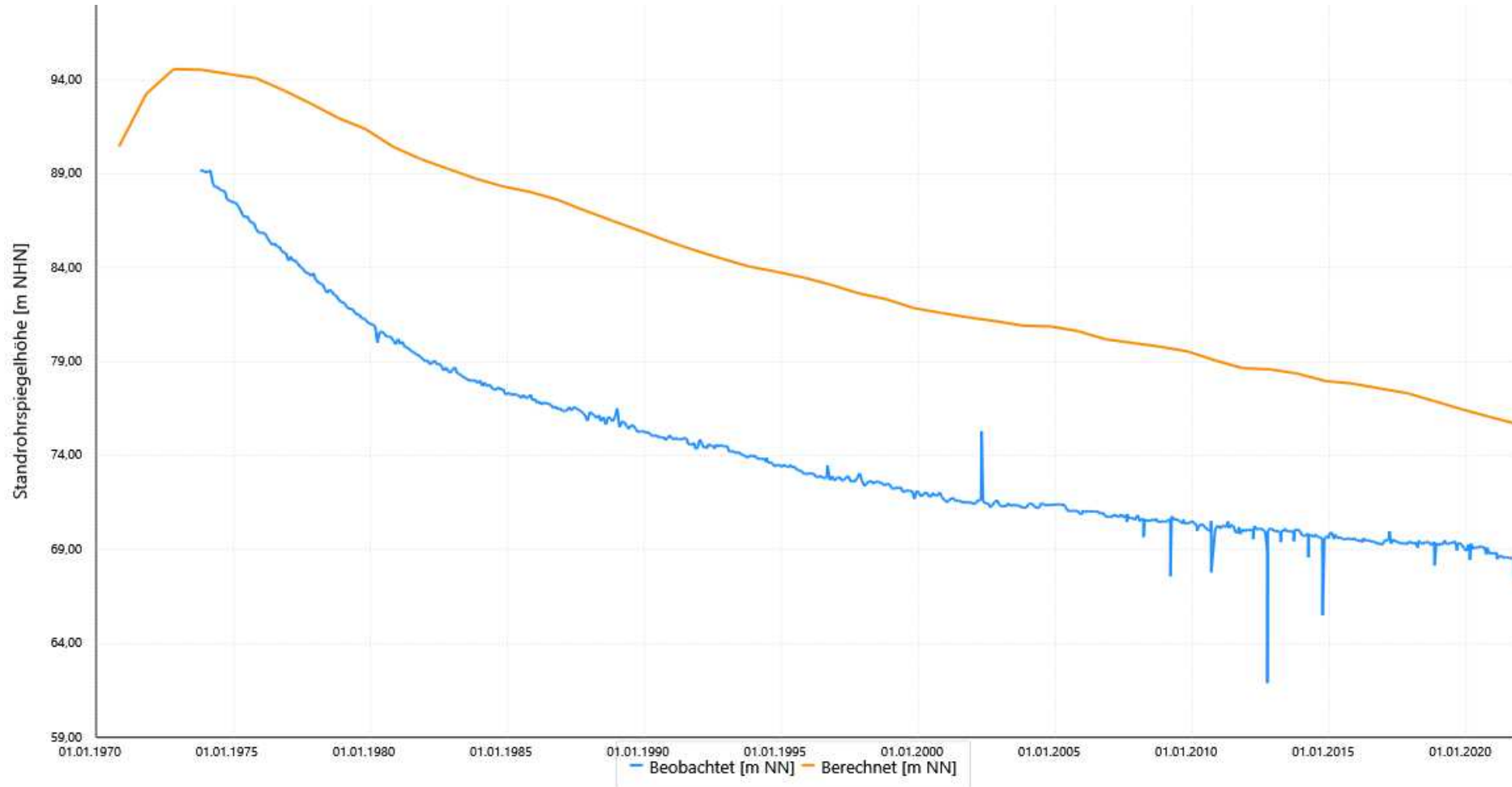
Kartierkennzeichen: 9B

UK-Filter: 60,70

Modellleiter: 6

Mittlere Abw. berechn. Werte	
zu beob.:	9,40
zu beob. zum Zeitp. :	
Korrelationskoeff.:	0,97
RMSE:	9,48

Schwankungsbreite Werte	
Min. der beob.:	68,69
Max. der beob.:	89,09
Diff. Min/Max. der beob.:	20,40
Min. der berechn.:	75,69
Max. der berechn.:	94,55
Diff. Min/Max. der berechn.:	18,86



27 842122

ProID: 5618312

GW-Horizont: 8

Geländehöhe: 136,17

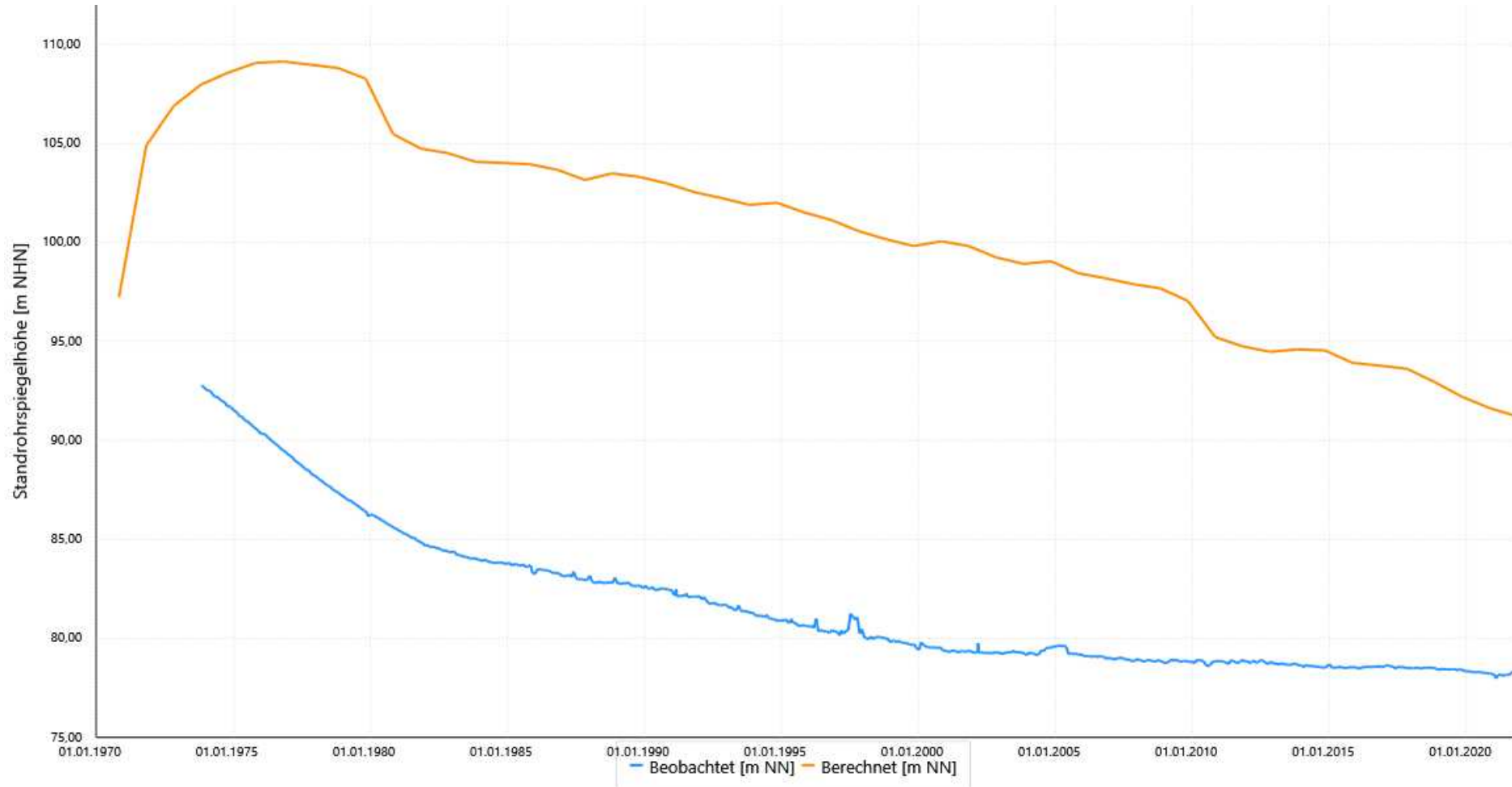
Kartierkennzeichen: 8

UK-Filter: 38,02

Modellleiter: 6

Mittlere Abw. berechn. Werte	
zu beob.:	18,78
zu beob. zum Zeitp. :	
Korrelationskoeff.:	0,89
RMSE:	18,94

Schwankungsbreite Werte	
Min. der beob.:	77,98
Max. der beob.:	92,54
Diff. Min/Max. der beob.:	14,56
Min. der berechn.:	91,22
Max. der berechn.:	109,14
Diff. Min/Max. der berechn.:	17,92



27 842151

ProID: 5618320

GW-Horizont: 16

Geländehöhe: 149,83

Kartierkennzeichen: 1

UK-Filter: 132,80

Modelleiter: 1

Mittlere Abw. berechn. Werte

zu beob.: 1,51

zu beob. zum Zeitp. :

Korrelationskoeff.: 0,33

RMSE: 1,65

Schwankungsbreite Werte

Min. der beob.: 145,43

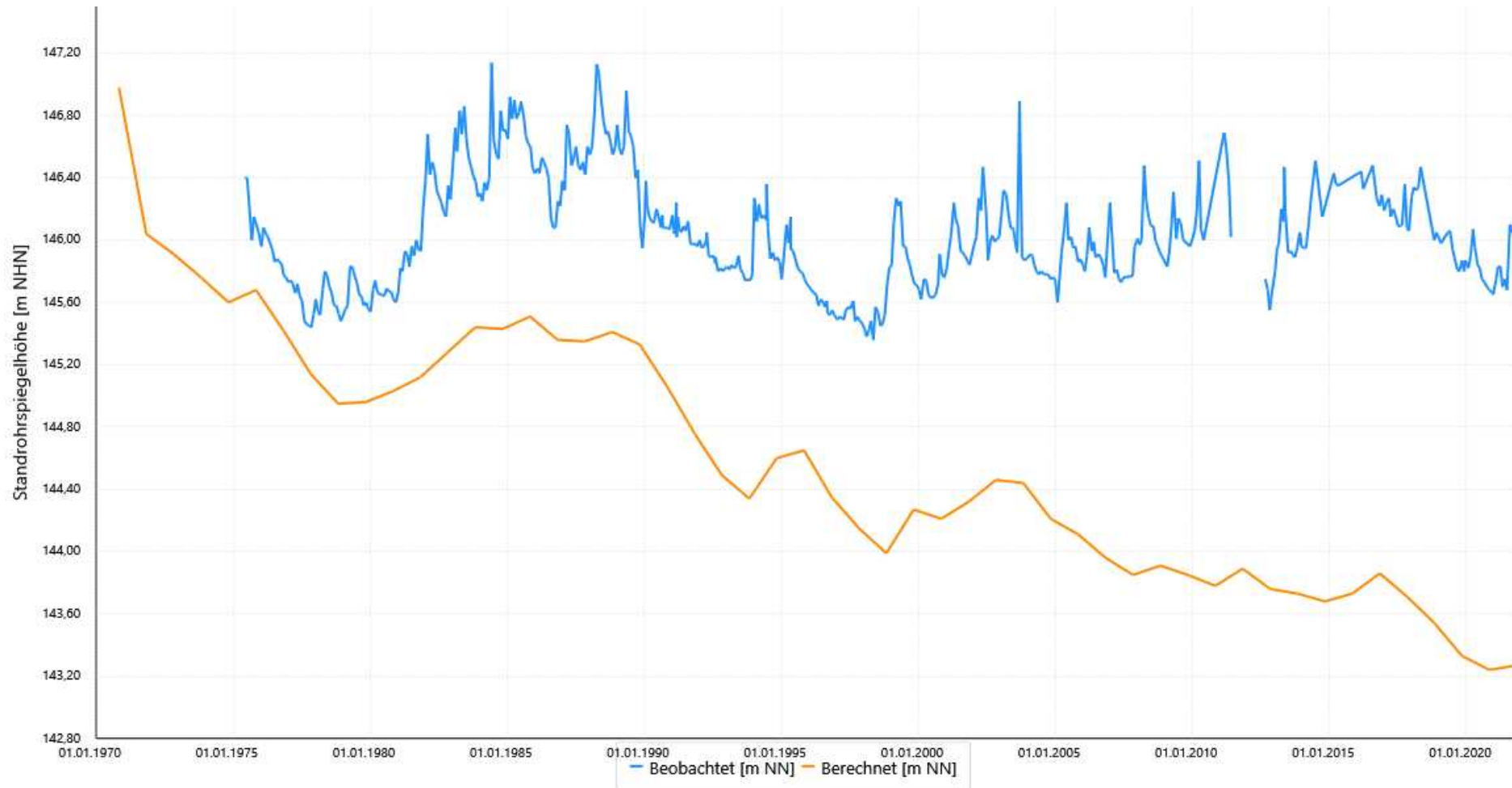
Max. der beob.: 146,74

Diff. Min/Max. der beob.: 1,31

Min. der berechn.: 143,24

Max. der berechn.: 145,68

Diff. Min/Max. der berechn.: 2,44



27 842153

ProID: 5618322

GW-Horizont: 7A

Geländehöhe: 149,83

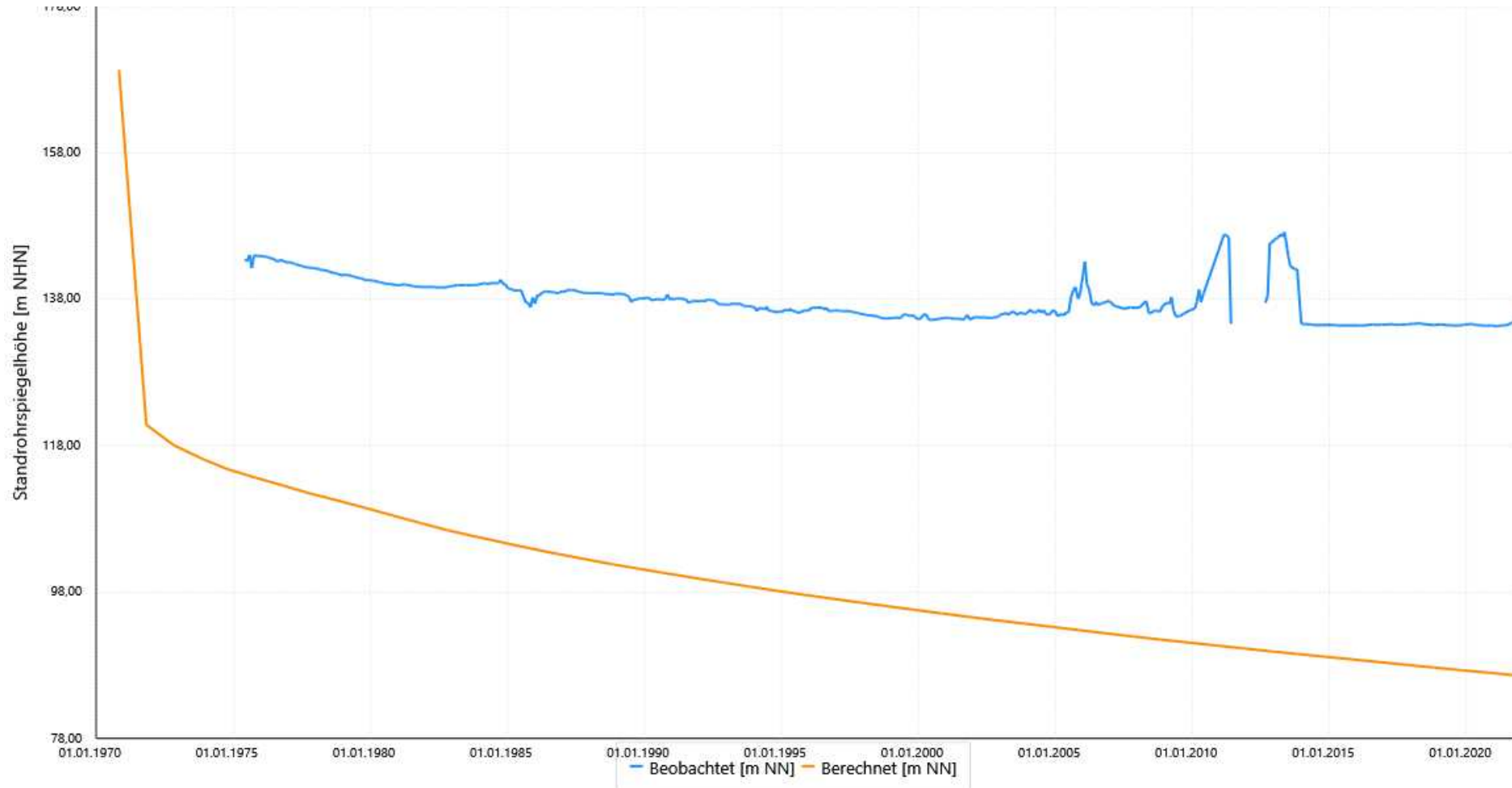
Kartierkennzeichen: 5

UK-Filter: 22,76

Modellleiter: 11

Mittlere Abw. berechn. Werte	
zu beob.:	39,88
zu beob. zum Zeitp. :	
Korrelationskoeff.:	0,67
RMSE:	40,35

Schwankungsbreite Werte	
Min. der beob.:	134,28
Max. der beob.:	146,21
Diff. Min/Max. der beob.:	11,93
Min. der berechn.:	86,60
Max. der berechn.:	113,61
Diff. Min/Max. der berechn.:	27,01



21 842162

ProID: 5612721

GW-Horizont: 9B

Geländehöhe: 146,75

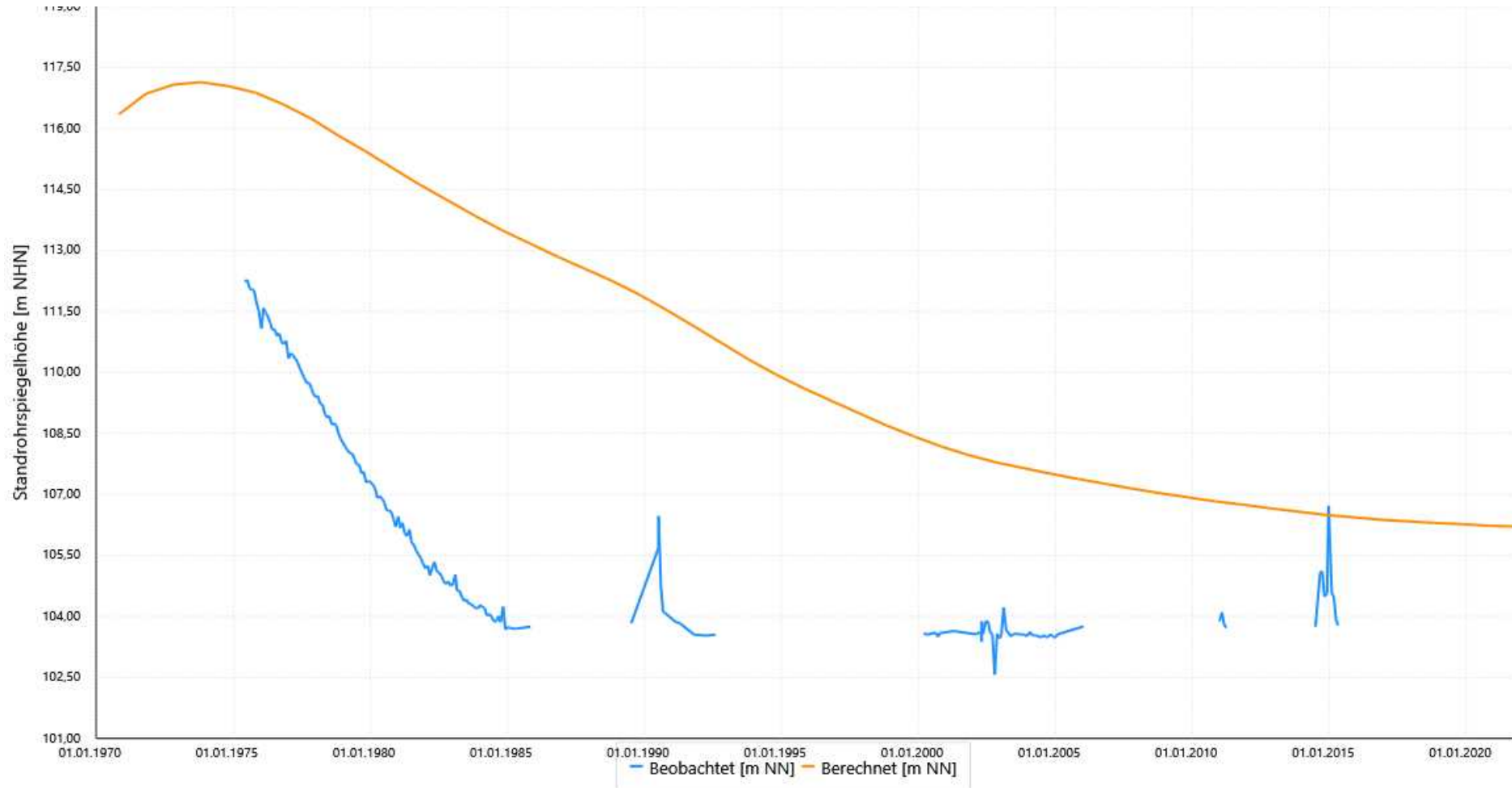
Kartierkennzeichen: 9B

UK-Filter: 103,68

Modelleiter: 5

Mittlere Abw. berechn. Werte	
zu beob.:	6,30
zu beob. zum Zeitp. :	
Korrelationskoeff.:	0,68
RMSE:	6,84

Schwankungsbreite Werte	
Min. der beob.:	103,51
Max. der beob.:	111,08
Diff. Min/Max. der beob.:	7,57
Min. der berechn.:	106,21
Max. der berechn.:	116,88
Diff. Min/Max. der berechn.:	10,67



21 842163

ProID: 5612722

GW-Horizont: 8

Geländehöhe: 146,75

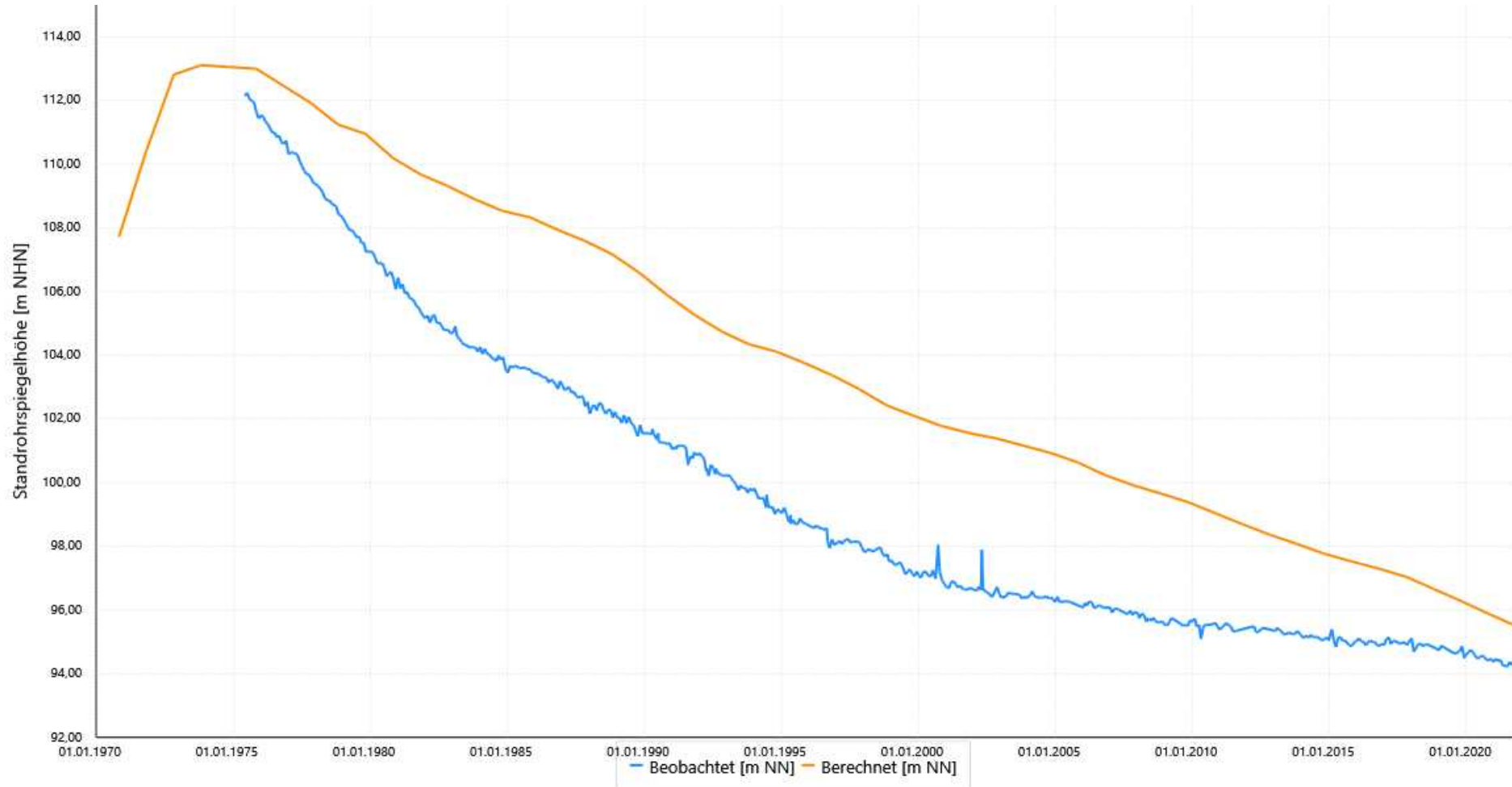
Kartierkennzeichen: 8

UK-Filter: 59,64

Modellleiter: 7

Mittlere Abw. berechn. Werte	
zu beob.:	3,90
zu beob. zum Zeitp. :	
Korrelationskoeff.:	0,97
RMSE:	4,10

Schwankungsbreite Werte	
Min. der beob.:	94,47
Max. der beob.:	111,54
Diff. Min/Max. der beob.:	17,07
Min. der berechn.:	95,49
Max. der berechn.:	113,00
Diff. Min/Max. der berechn.:	17,51



21 842164

ProID: 5612723

GW-Horizont: 7

Geländehöhe: 146,75

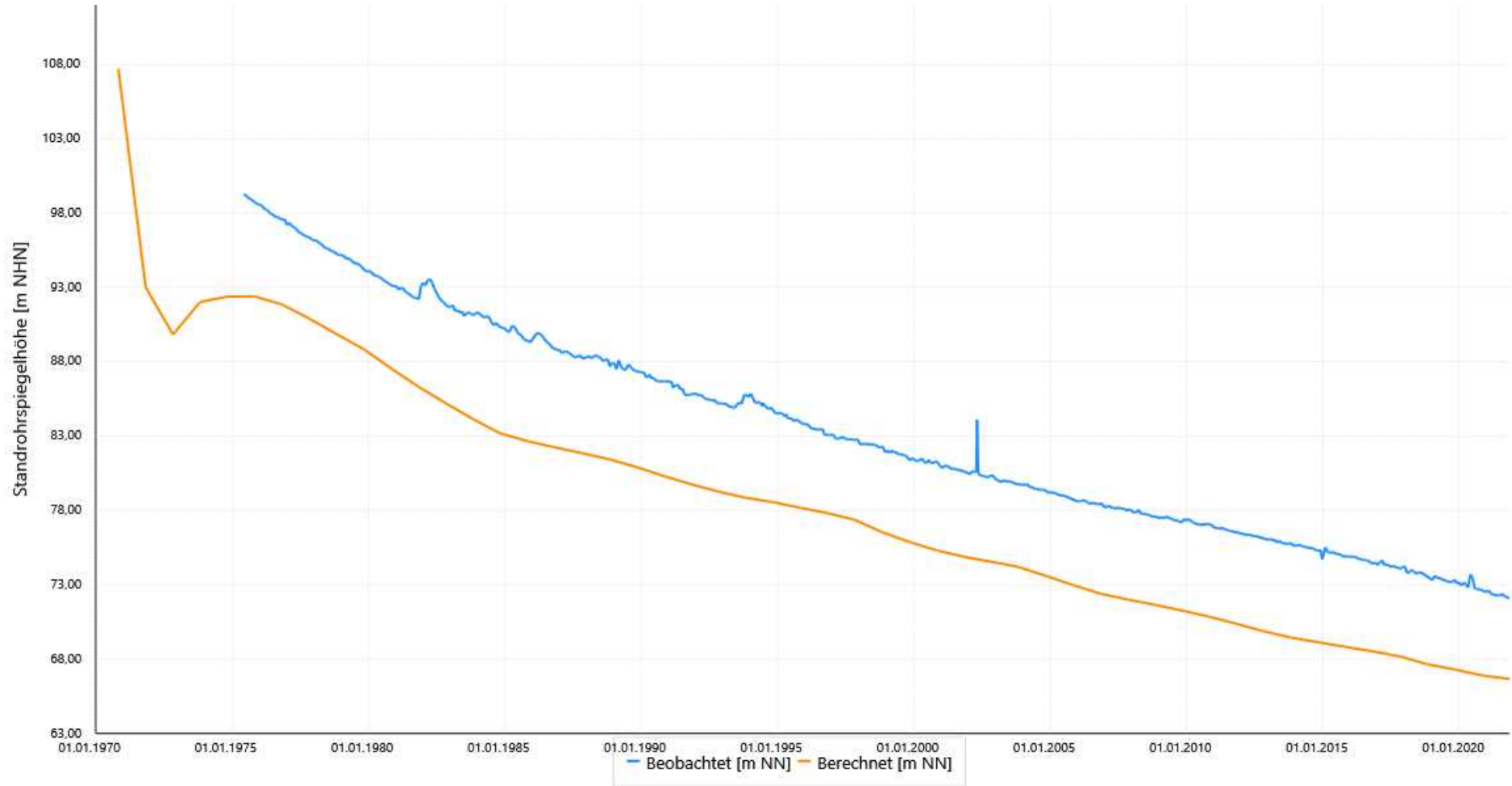
Kartierkennzeichen: 7

UK-Filter: 1,60

Modellleiter: 8

Mittlere Abw. berechn. Werte	
zu beob.:	5,92
zu beob. zum Zeitp. :	
Korrelationskoeff.:	1,00
RMSE:	5,95

Schwankungsbreite Werte	
Min. der beob.:	71,93
Max. der beob.:	98,55
Diff. Min/Max. der beob.:	26,62
Min. der berechn.:	66,66
Max. der berechn.:	92,39
Diff. Min/Max. der berechn.:	25,73



21 842165

ProID: 5612724

GW-Horizont: 2

Geländehöhe: 146,75

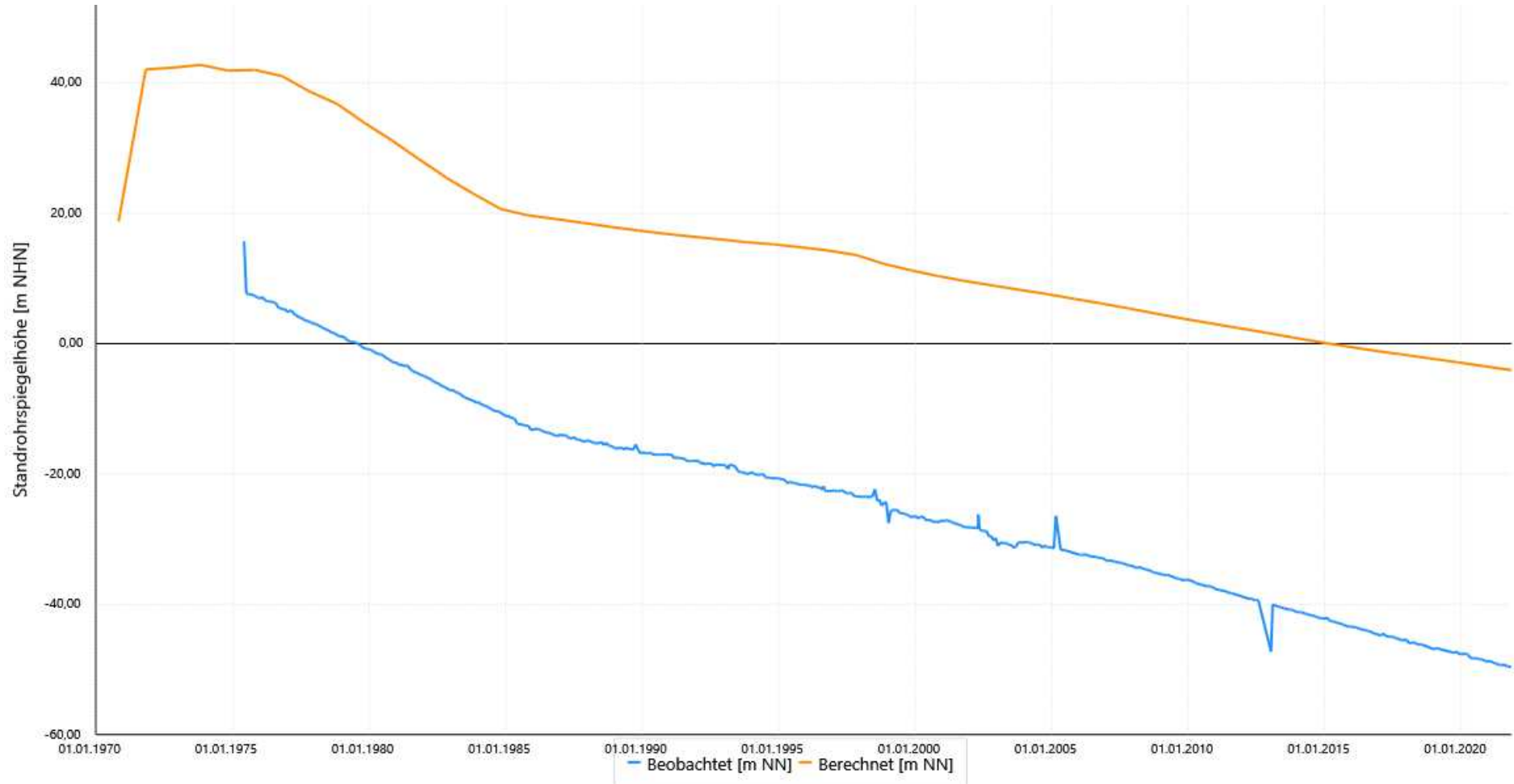
Kartierkennzeichen: 2

UK-Filter: -100,42

Modelleiter: 11

Mittlere Abw. berechn. Werte	
zu beob.:	38,01
zu beob. zum Zeitp. :	
Korrelationskoeff.:	0,99
RMSE:	38,24

Schwankungsbreite Werte	
Min. der beob.:	-49,92
Max. der beob.:	6,93
Diff. Min/Max. der beob.:	56,85
Min. der berechn.:	-4,05
Max. der berechn.:	42,02
Diff. Min/Max. der berechn.:	46,07



21 842173

ProID: 5612727

GW-Horizont: 8

Geländehöhe: 153,75

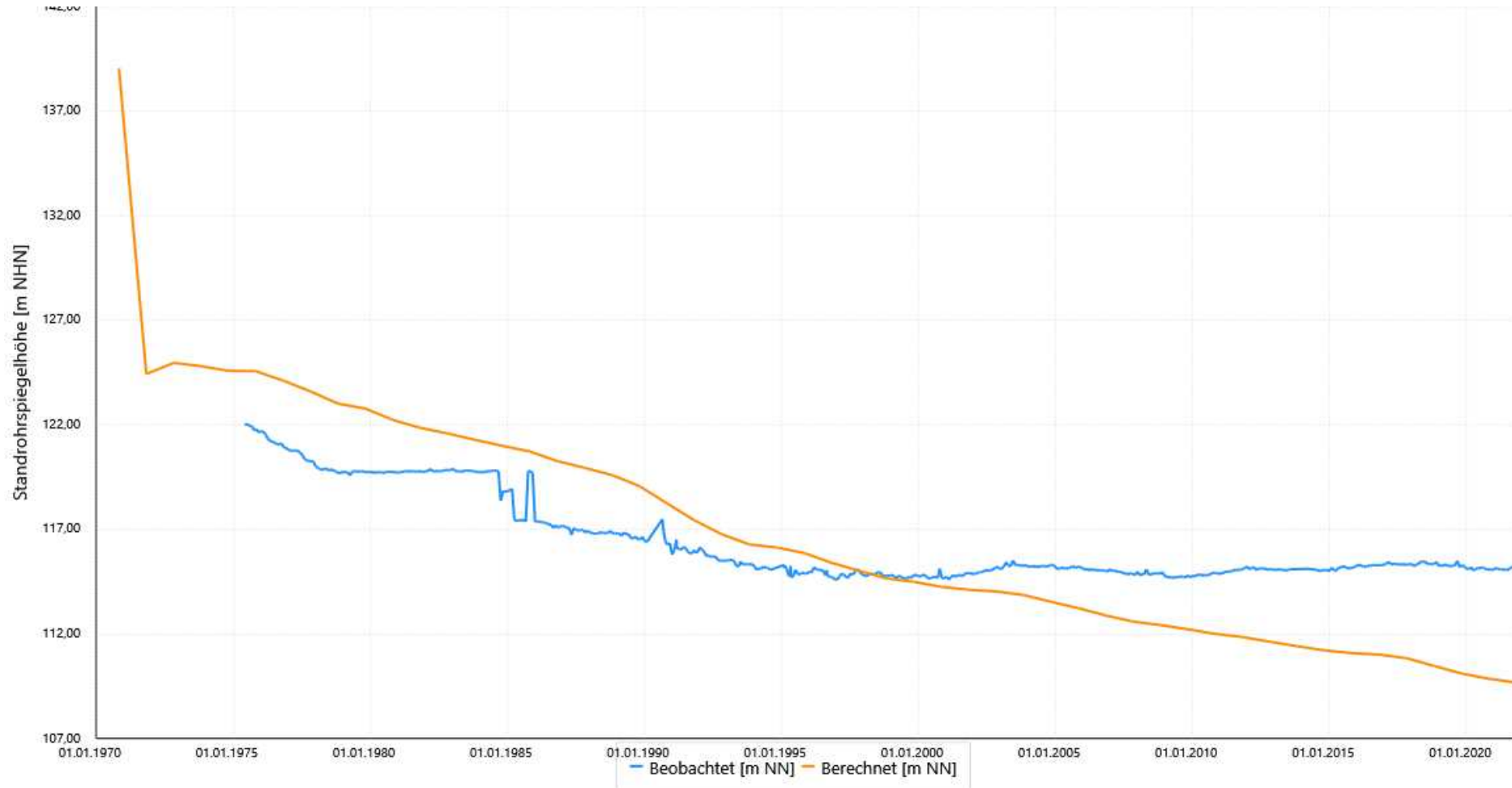
Kartierkennzeichen: 8

UK-Filter: 101,04

Modellleiter: 6

Mittlere Abw. berechn. Werte	
zu beob.:	2,48
zu beob. zum Zeitp. :	
Korrelationskoeff.:	0,88
RMSE:	2,84

Schwankungsbreite Werte	
Min. der beob.:	114,59
Max. der beob.:	121,69
Diff. Min/Max. der beob.:	7,10
Min. der berechn.:	109,67
Max. der berechn.:	124,56
Diff. Min/Max. der berechn.:	14,89



21 842174

ProID: 5612728

GW-Horizont: 7

Geländehöhe: 153,75

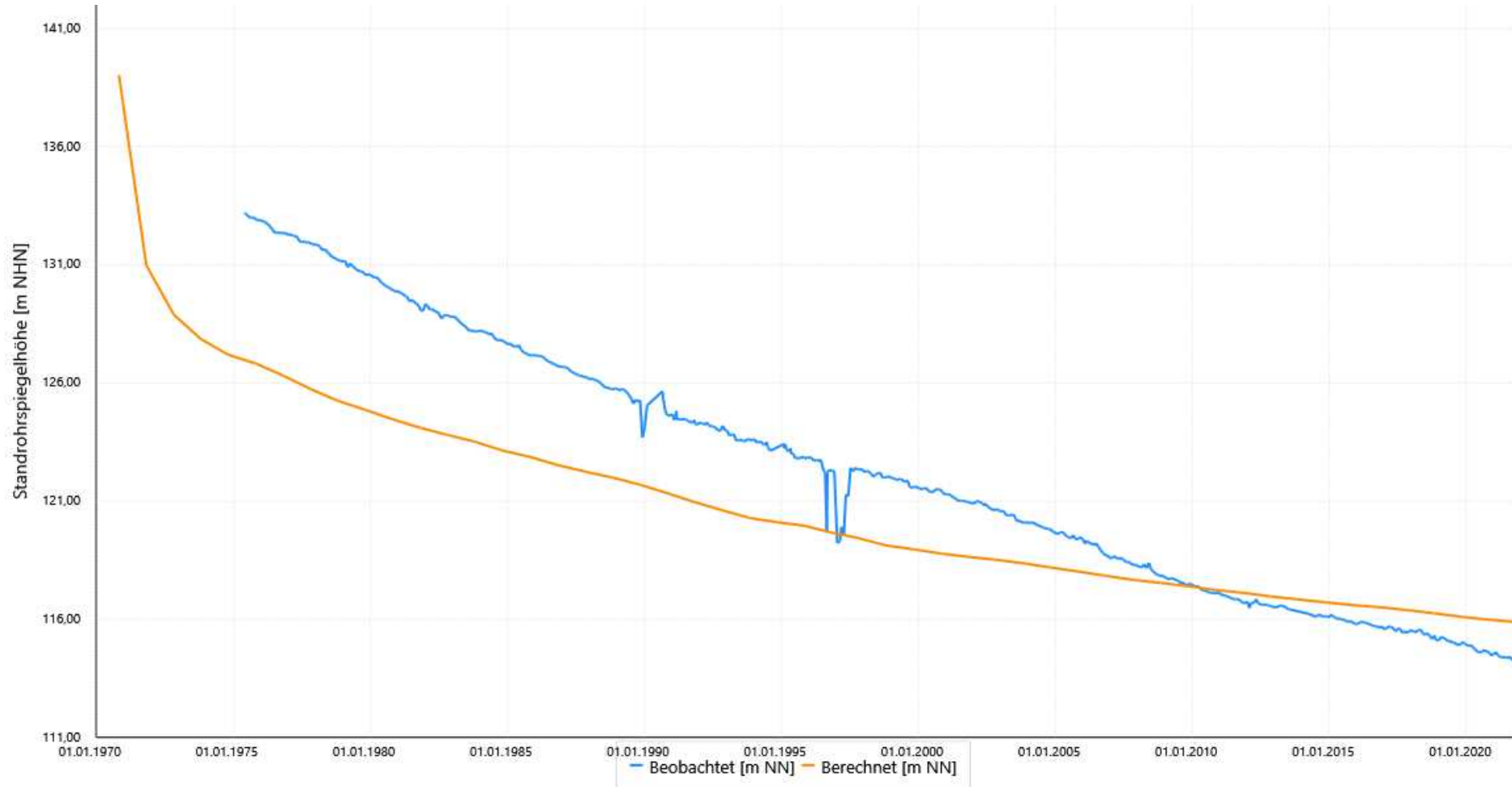
Kartierkennzeichen: 7

UK-Filter: 20,90

Modellleiter: 8

Mittlere Abw. berechn. Werte	
zu beob.:	2,69
zu beob. zum Zeitp. :	
Korrelationskoeff.:	0,99
RMSE:	3,27

Schwankungsbreite Werte	
Min. der beob.:	114,16
Max. der beob.:	132,87
Diff. Min/Max. der beob.:	18,71
Min. der berechn.:	115,88
Max. der berechn.:	126,82
Diff. Min/Max. der berechn.:	10,94



21 842175

ProID: 5612729

GW-Horizont: 2

Geländehöhe: 153,75

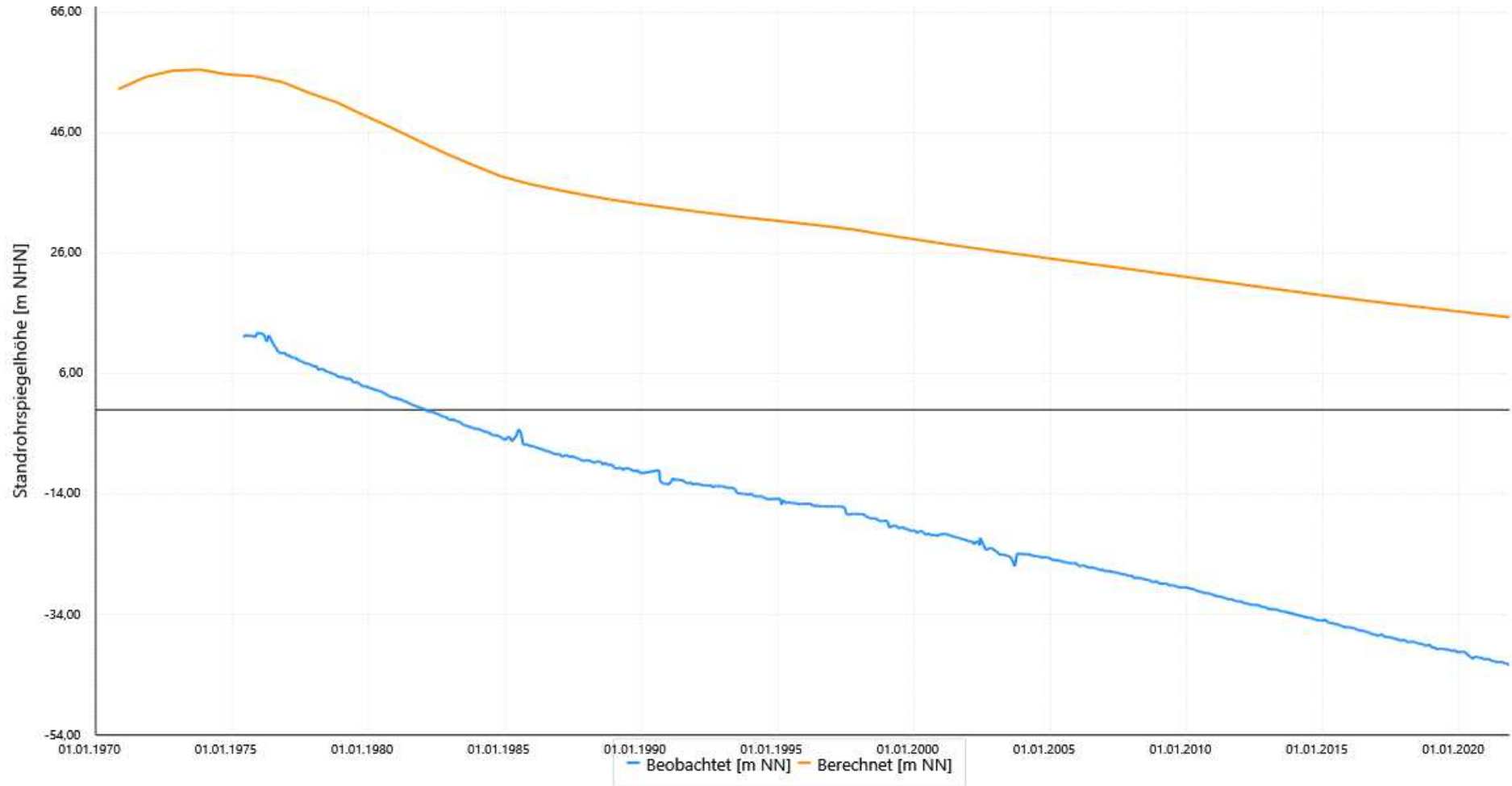
Kartierkennzeichen: 2

UK-Filter: -93,15

Modelleiter: 11

Mittlere Abw. berechn. Werte	
zu beob.:	48,74
zu beob. zum Zeitp. :	
Korrelationskoeff.:	0,99
RMSE:	48,93

Schwankungsbreite Werte	
Min. der beob.:	-42,49
Max. der beob.:	12,75
Diff. Min/Max. der beob.:	55,24
Min. der berechn.:	15,39
Max. der berechn.:	55,42
Diff. Min/Max. der berechn.:	40,03



27 842192

ProID: 5612734

GW-Horizont: 9B

Geländehöhe: 91,24

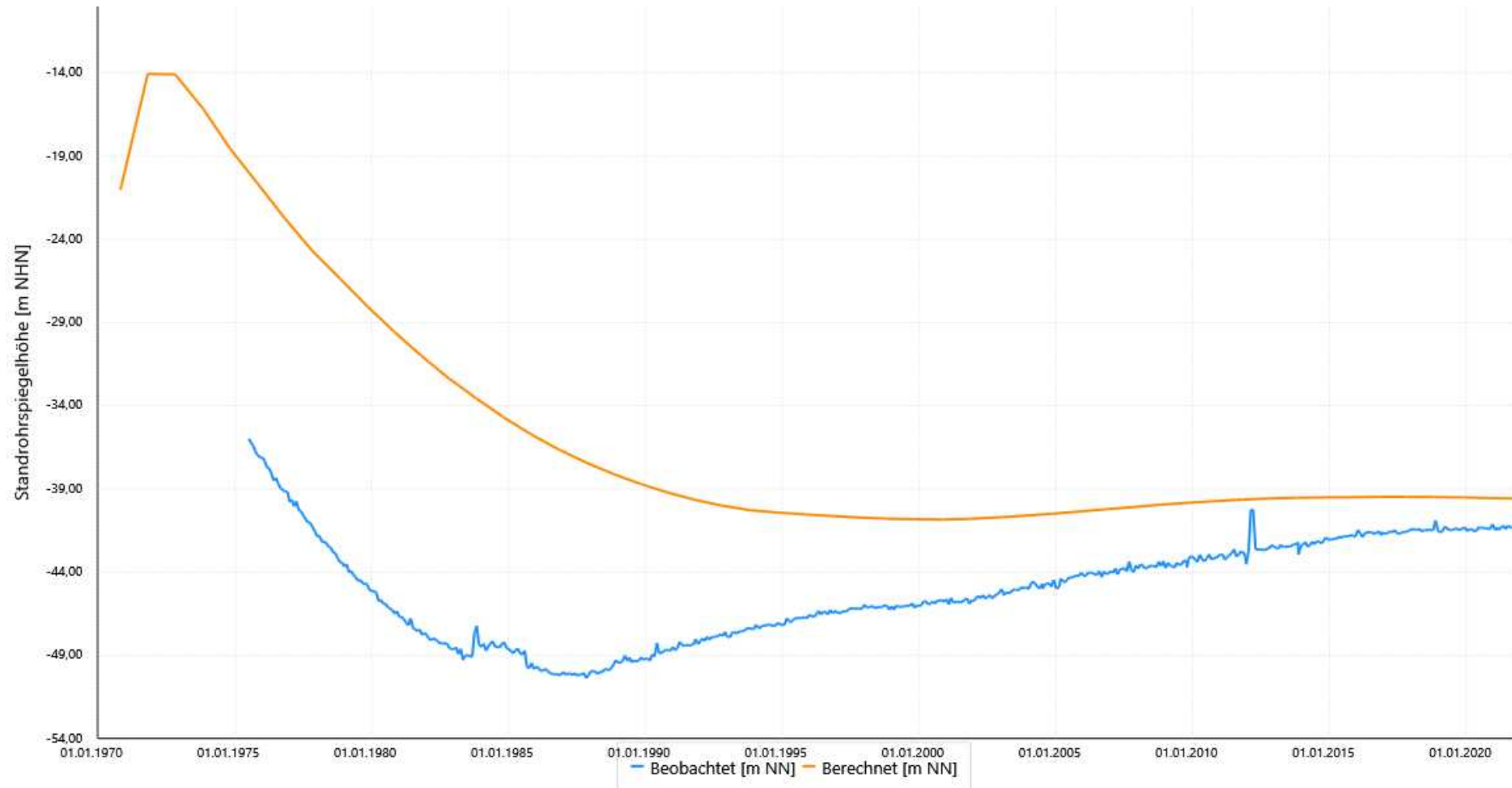
Kartierkennzeichen: 9B

UK-Filter: -75,89

Modellleiter: 5

Mittlere Abw. berechn. Werte	
zu beob.:	7,73
zu beob. zum Zeitp. :	
Korrelationskoeff.:	0,18
RMSE:	9,44

Schwankungsbreite Werte	
Min. der beob.:	-50,01
Max. der beob.:	-37,11
Diff. Min/Max. der beob.:	12,90
Min. der berechn.:	-40,84
Max. der berechn.:	-20,62
Diff. Min/Max. der berechn.:	20,22



21 842201

ProID: 5612738

GW-Horizont: 9B

Geländehöhe: 126,22

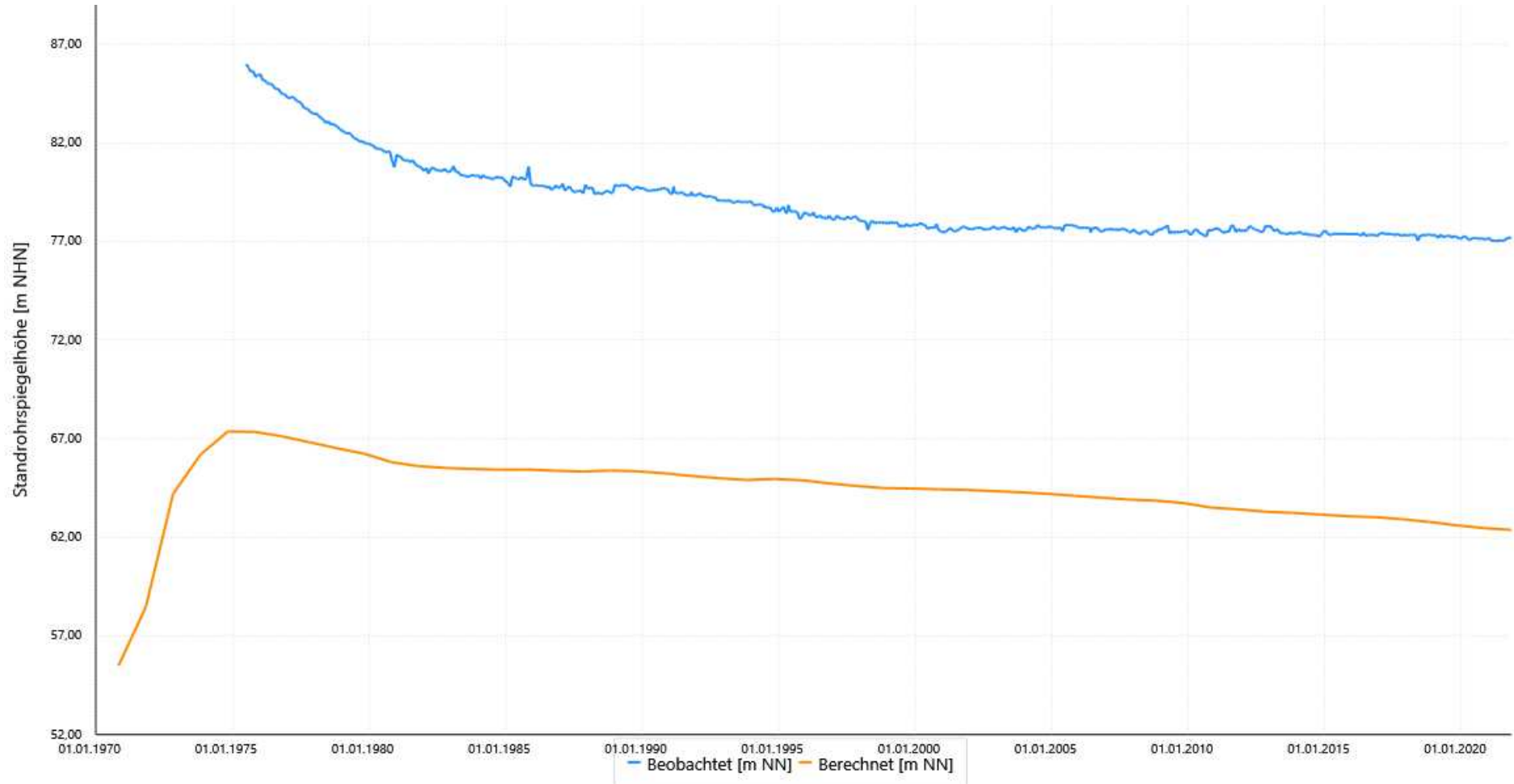
Kartierkennzeichen: 9B

UK-Filter: 50,15

Modellleiter: 5

Mittlere Abw. berechn. Werte	
zu beob.:	14,39
zu beob. zum Zeitp. :	
Korrelationskoeff.:	0,90
RMSE:	14,43

Schwankungsbreite Werte	
Min. der beob.:	77,18
Max. der beob.:	85,48
Diff. Min/Max. der beob.:	8,30
Min. der berechn.:	62,38
Max. der berechn.:	67,35
Diff. Min/Max. der berechn.:	4,97



21 842202

ProID: 5612739

GW-Horizont: 8

Geländehöhe: 126,22

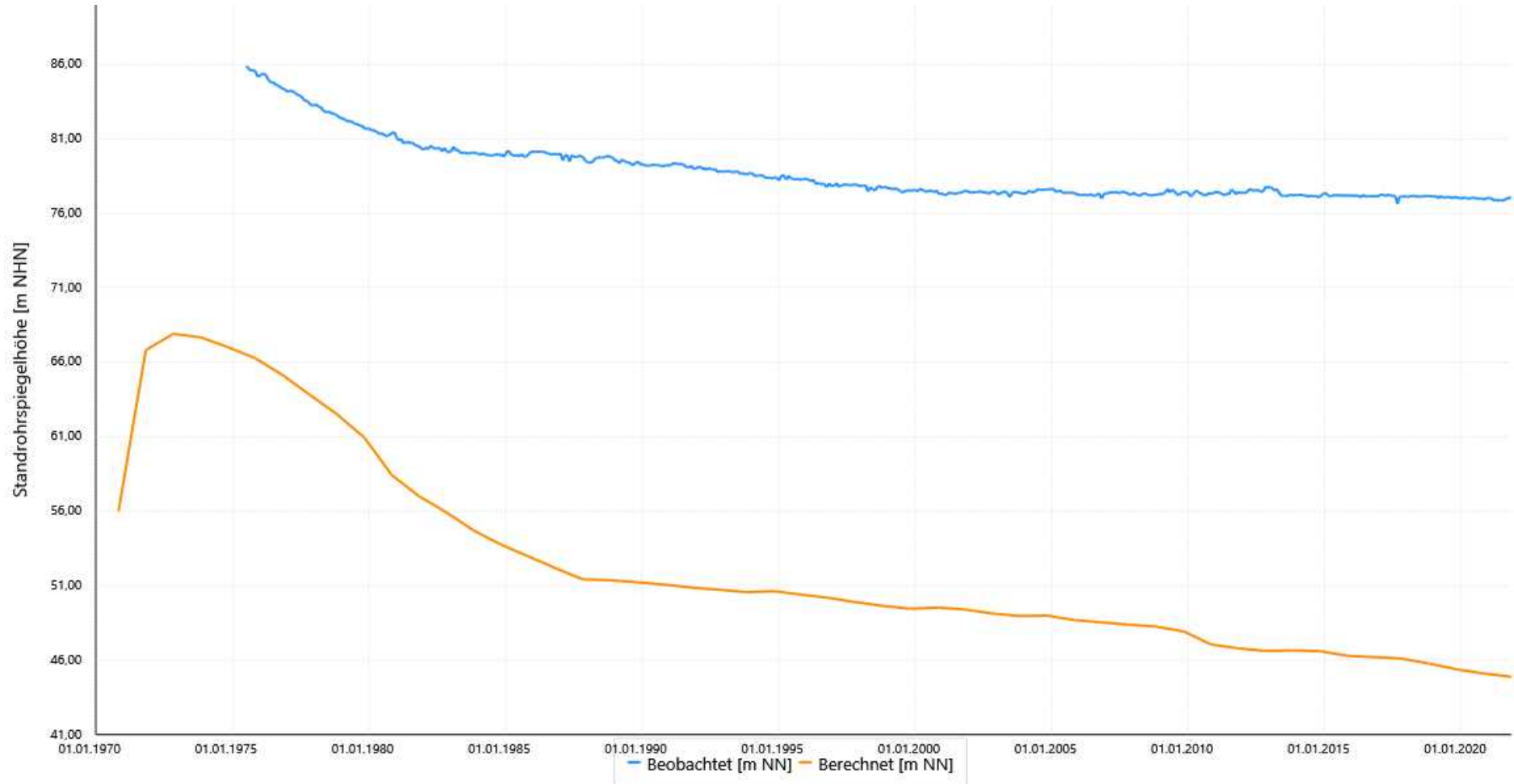
Kartierkennzeichen: OA

UK-Filter: 26,13

Modellleiter: 6

Mittlere Abw. berechn. Werte	
zu beob.:	27,55
zu beob. zum Zeitp. :	
Korrelationskoeff.:	0,97
RMSE:	27,76

Schwankungsbreite Werte	
Min. der beob.:	77,04
Max. der beob.:	85,28
Diff. Min/Max. der beob.:	8,24
Min. der berechn.:	44,88
Max. der berechn.:	66,28
Diff. Min/Max. der berechn.:	21,40



27 842213

ProID: 5618325

GW-Horizont: 8

Geländehöhe: 150,71

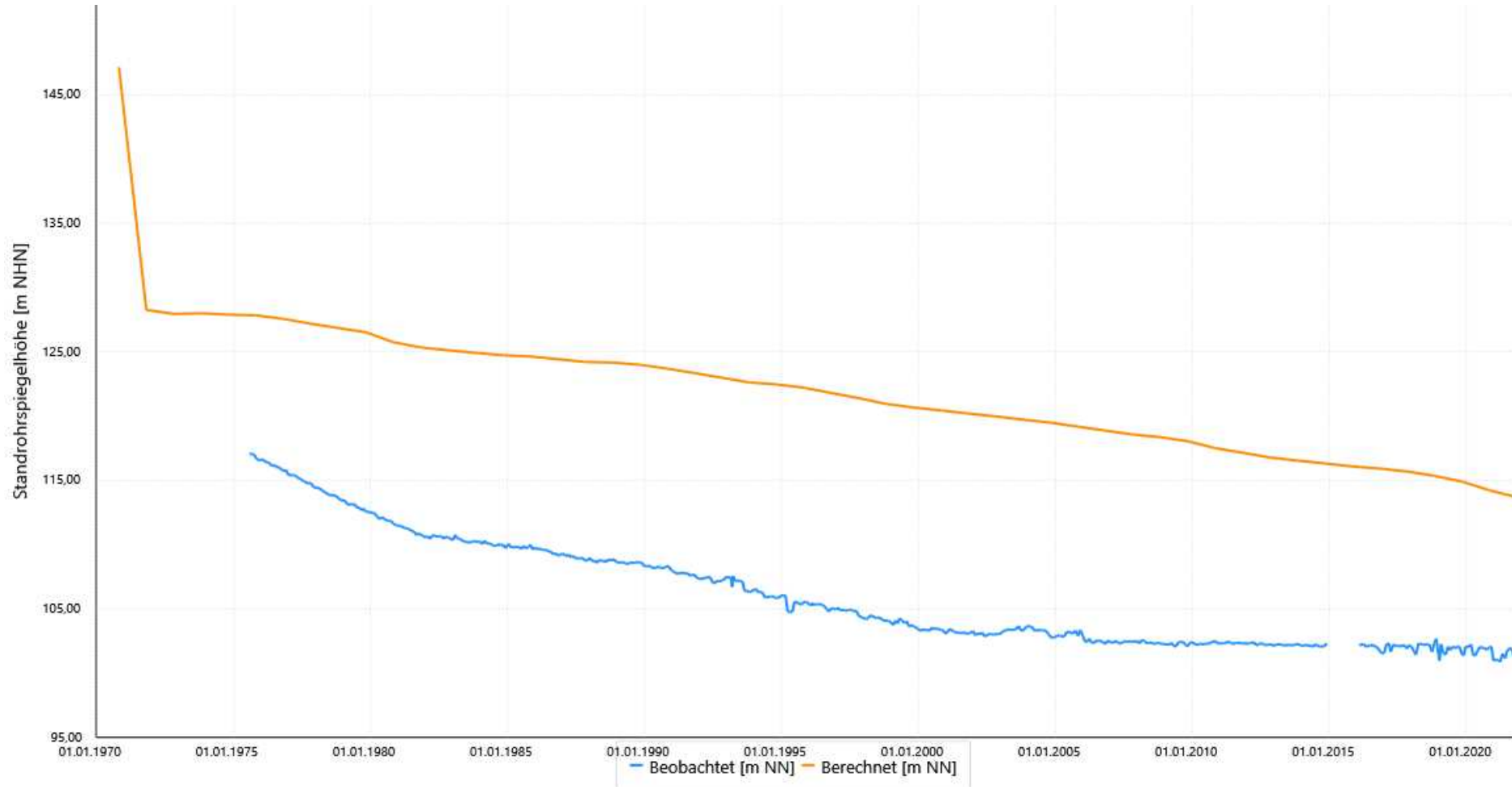
Kartierkennzeichen: 8

UK-Filter: 98,56

Modelleiter: 7

Mittlere Abw. berechn. Werte	
zu beob.:	15,13
zu beob. zum Zeitp. :	
Korrelationskoeff.:	0,94
RMSE:	15,21

Schwankungsbreite Werte	
Min. der beob.:	100,88
Max. der beob.:	116,62
Diff. Min/Max. der beob.:	15,74
Min. der berechn.:	113,69
Max. der berechn.:	127,85
Diff. Min/Max. der berechn.:	14,16



27 850041

ProID: 5618334

GW-Horizont: 20

Geländehöhe: 109,54

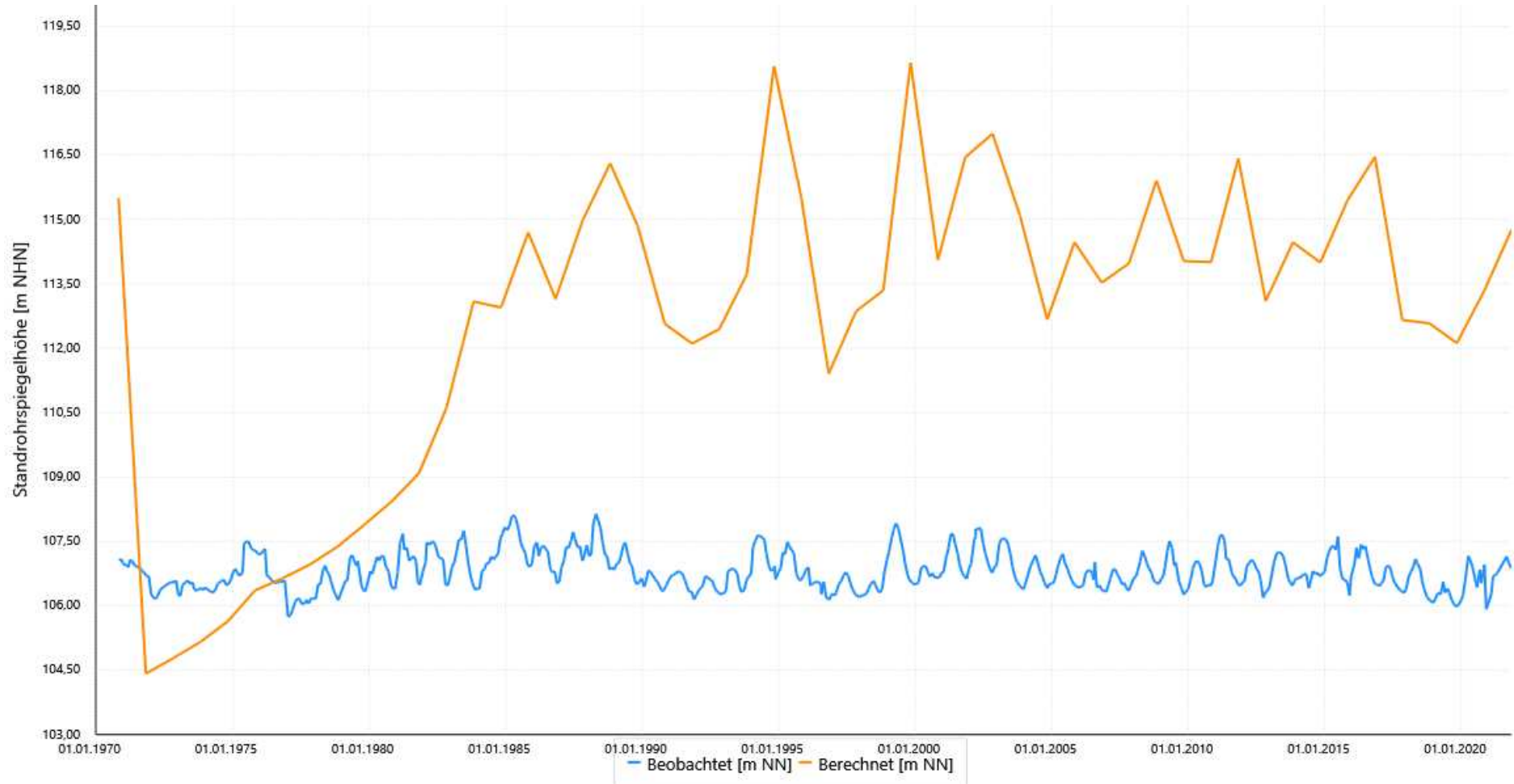
Kartierkennzeichen: 0

UK-Filter: 105,24

Modellleiter: 1

Mittlere Abw. berechn. Werte	
zu beob.:	6,21
zu beob. zum Zeitp. :	
Korrelationskoeff.:	0,29
RMSE:	6,89

Schwankungsbreite Werte	
Min. der beob.:	105,75
Max. der beob.:	107,76
Diff. Min/Max. der beob.:	2,01
Min. der berechn.:	104,42
Max. der berechn.:	118,65
Diff. Min/Max. der berechn.:	14,23



27 850051 Gruhlwerk

ProID: 5618335

GW-Horizont: 20

Geländehöhe: 109,30

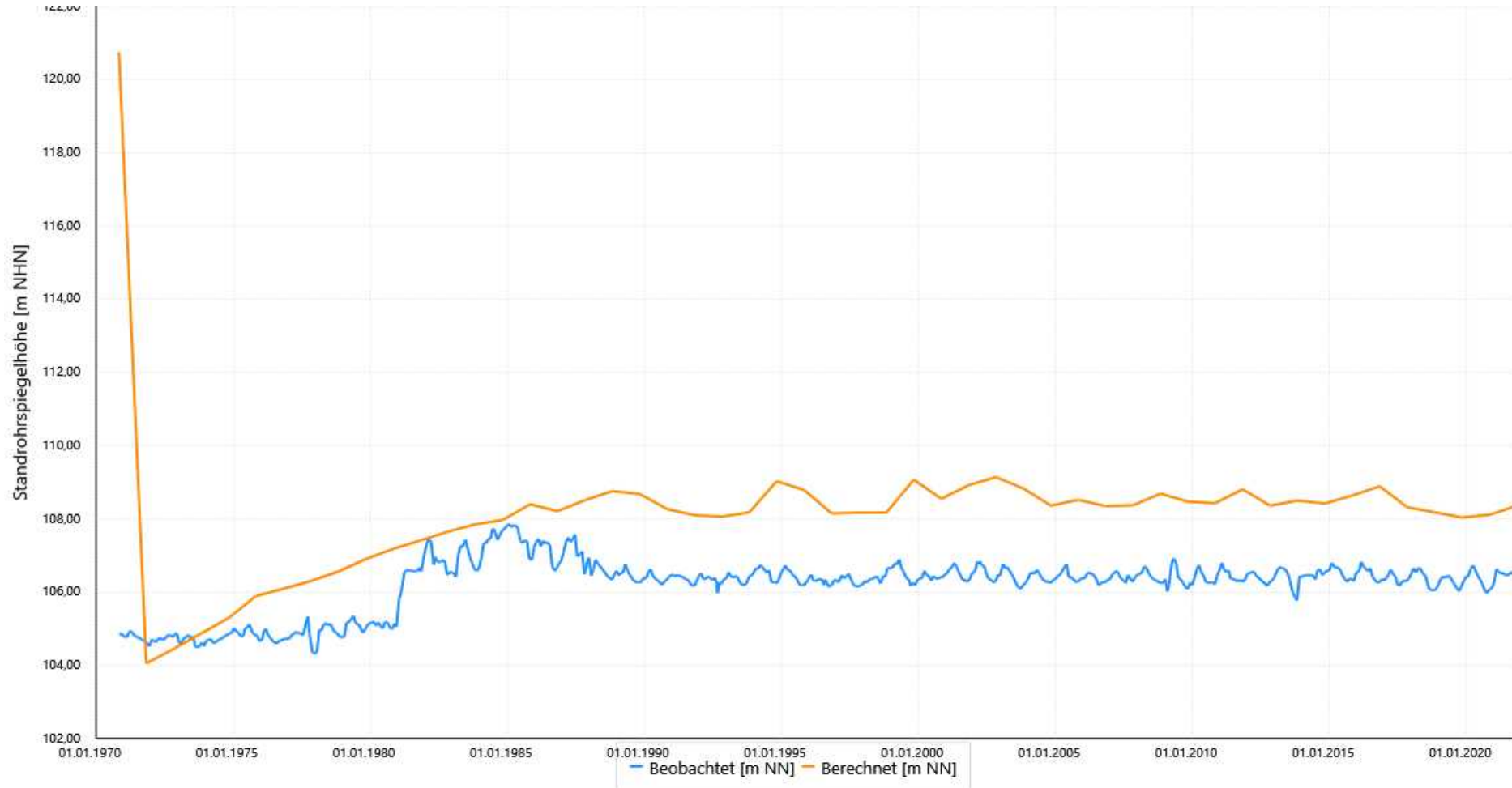
Kartierkennzeichen: 0

UK-Filter: 102,82

Modellleiter: 1

Mittlere Abw. berechn. Werte	
zu beob.:	1,97
zu beob. zum Zeitp. :	
Korrelationskoeff.:	0,21
RMSE:	2,85

Schwankungsbreite Werte	
Min. der beob.:	104,35
Max. der beob.:	107,86
Diff. Min/Max. der beob.:	3,51
Min. der berechn.:	104,05
Max. der berechn.:	120,76
Diff. Min/Max. der berechn.:	16,71



27 850071

ProID: 5618337

GW-Horizont: 20

Geländehöhe: 109,54

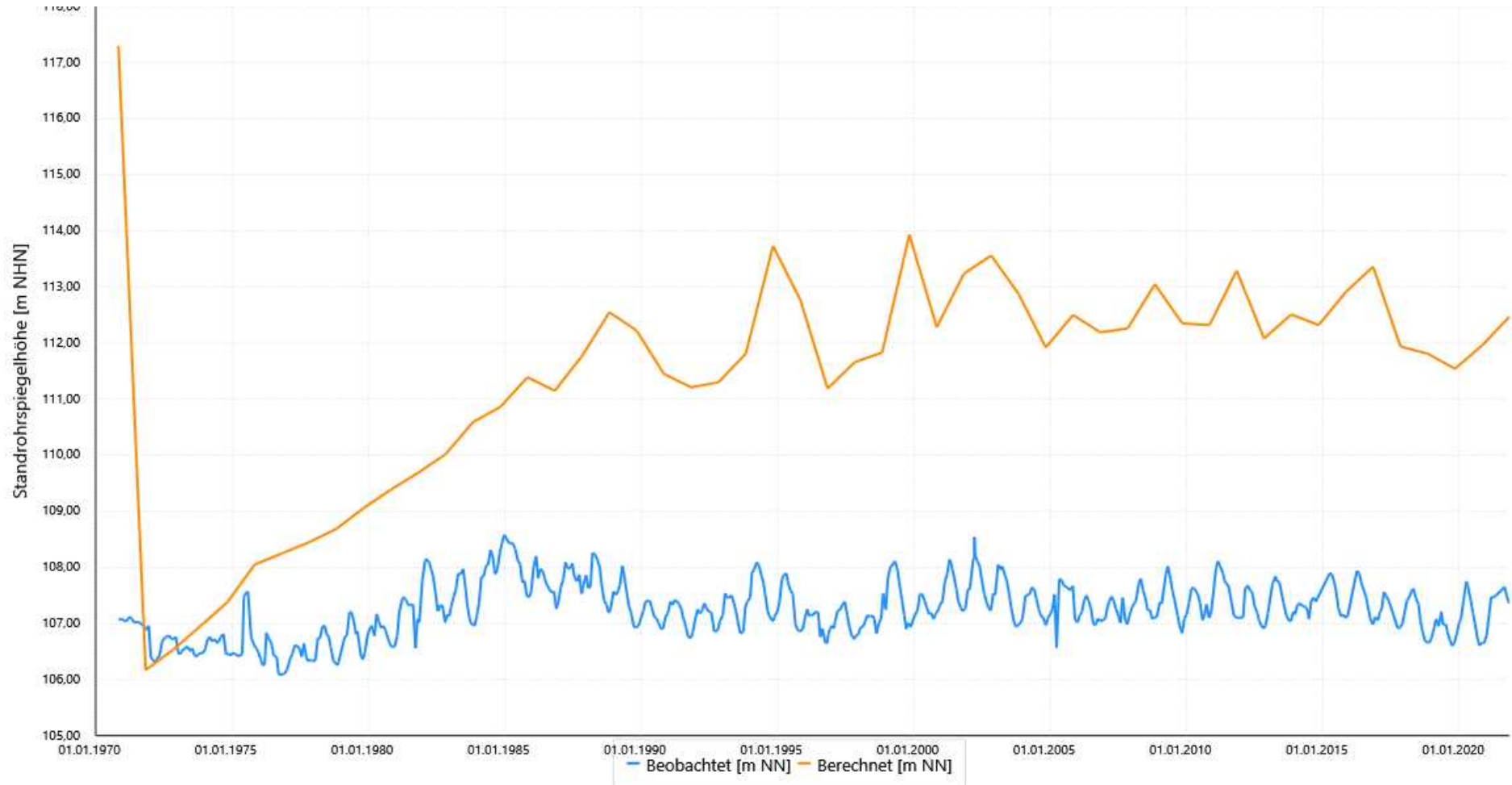
Kartierkennzeichen: 0

UK-Filter: 105,66

Modellleiter: 1

Mittlere Abw. berechn. Werte	
zu beob.:	4,19
zu beob. zum Zeitp. :	
Korrelationskoeff.:	0,51
RMSE:	4,58

Schwankungsbreite Werte	
Min. der beob.:	106,20
Max. der beob.:	108,58
Diff. Min/Max. der beob.:	2,38
Min. der berechn.:	106,17
Max. der berechn.:	117,30
Diff. Min/Max. der berechn.:	11,13



27 850091

ProID: 5618340

GW-Horizont: 5

Geländehöhe: 98,30

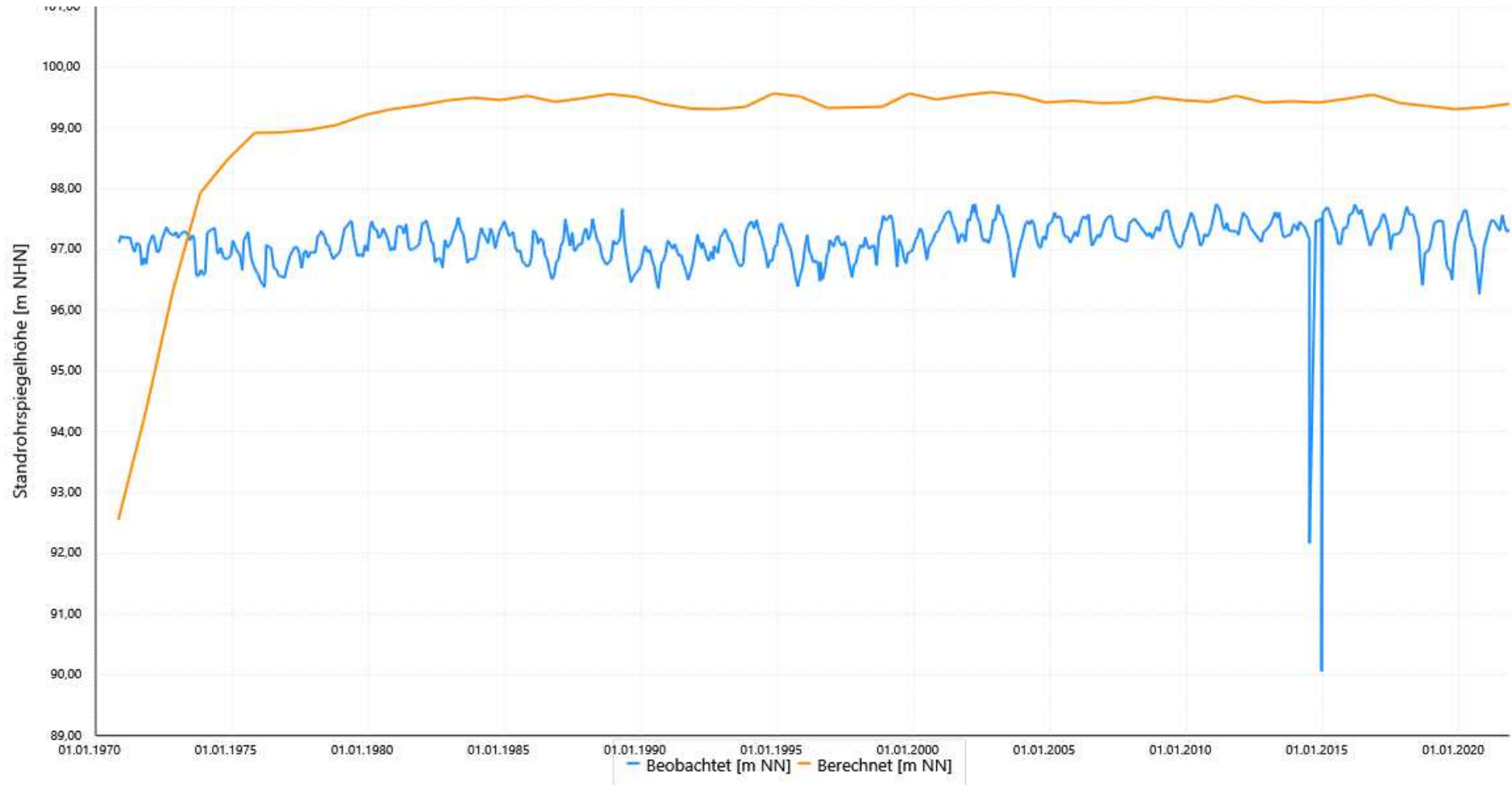
Kartierkennzeichen: 1

UK-Filter: 86,07

Modellleiter: 6

Mittlere Abw. berechn. Werte	
zu beob.:	2,11
zu beob. zum Zeitp. :	
Korrelationskoeff.:	0,21
RMSE:	2,16

Schwankungsbreite Werte	
Min. der beob.:	96,47
Max. der beob.:	97,75
Diff. Min/Max. der beob.:	1,28
Min. der berechn.:	92,55
Max. der berechn.:	99,59
Diff. Min/Max. der berechn.:	7,04



27 850341

ProID: 5618352

Mittlere Abw. berechn. Werte	
zu beob.:	4,79
zu beob. zum Zeitp. :	

Schwankungsbreite Werte	
Min. der beob.:	72,84
Max. der beob.:	74,73
Diff. Min/Max. der beob.:	1,89
Min. der berechn.:	69,12
Max. der berechn.:	71,94
Diff. Min/Max. der berechn.:	2,82

GW-Horizont: 1

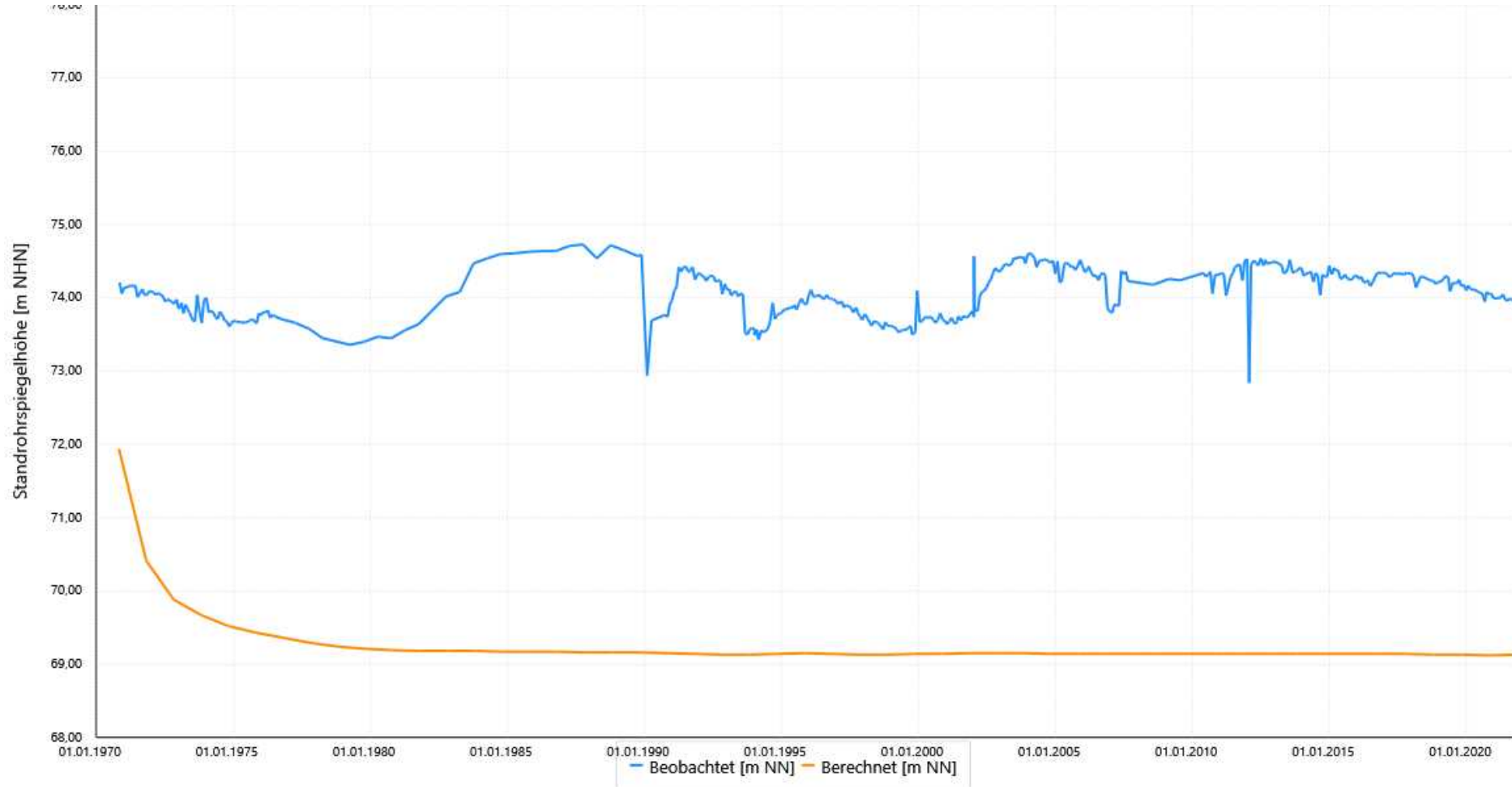
Geländehöhe: 132,14

Kartierkennzeichen: 1

UK-Filter: 62,40

Modellleiter: 9

Korrelationskoeff.: -0,04
 RMSE: 4,83



27 850371

ProID: 5612806

GW-Horizont: 13B

Geländehöhe: 114,50

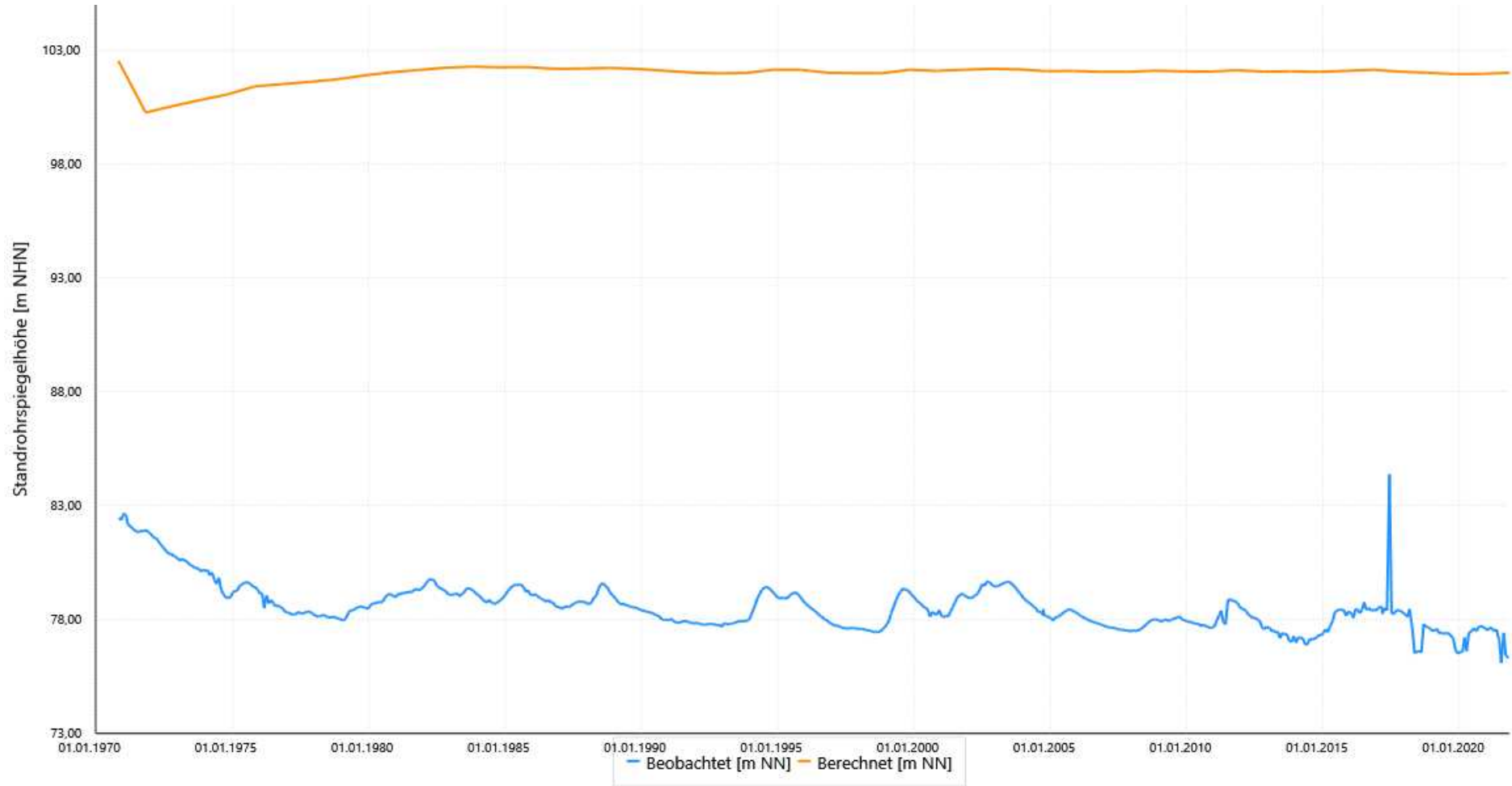
Kartierkennzeichen: 1

UK-Filter: 58,71

Modellleiter: 1

Mittlere Abw. berechn. Werte	
zu beob.:	23,46
zu beob. zum Zeitp. :	
Korrelationskoeff.:	-0,36
RMSE:	23,49

Schwankungsbreite Werte	
Min. der beob.:	76,59
Max. der beob.:	82,66
Diff. Min/Max. der beob.:	6,07
Min. der berechn.:	100,27
Max. der berechn.:	102,55
Diff. Min/Max. der berechn.:	2,28



27 850381

ProID: 5612807

GW-Horizont: 13B

Geländehöhe: 115,00

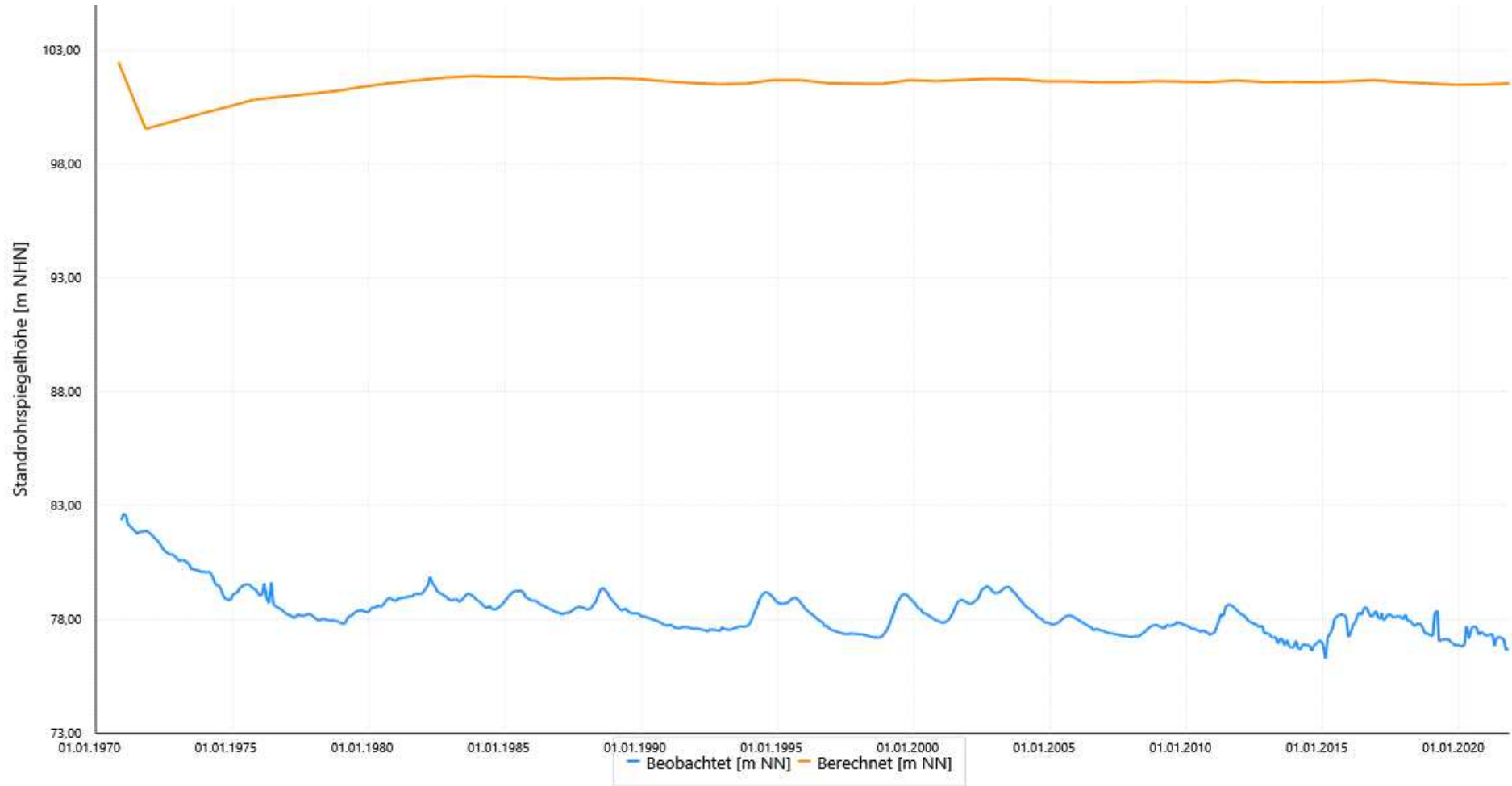
Kartierkennzeichen: 1

UK-Filter: 63,06

Modellleiter: 1

Mittlere Abw. berechn. Werte	
zu beob.:	23,20
zu beob. zum Zeitp. :	
Korrelationskoeff.:	-0,33
RMSE:	23,24

Schwankungsbreite Werte	
Min. der beob.:	76,84
Max. der beob.:	82,66
Diff. Min/Max. der beob.:	5,82
Min. der berechn.:	99,55
Max. der berechn.:	102,50
Diff. Min/Max. der berechn.:	2,95



27 850501

ProID: 5618360

GW-Horizont: 20

Geländehöhe: 119,80

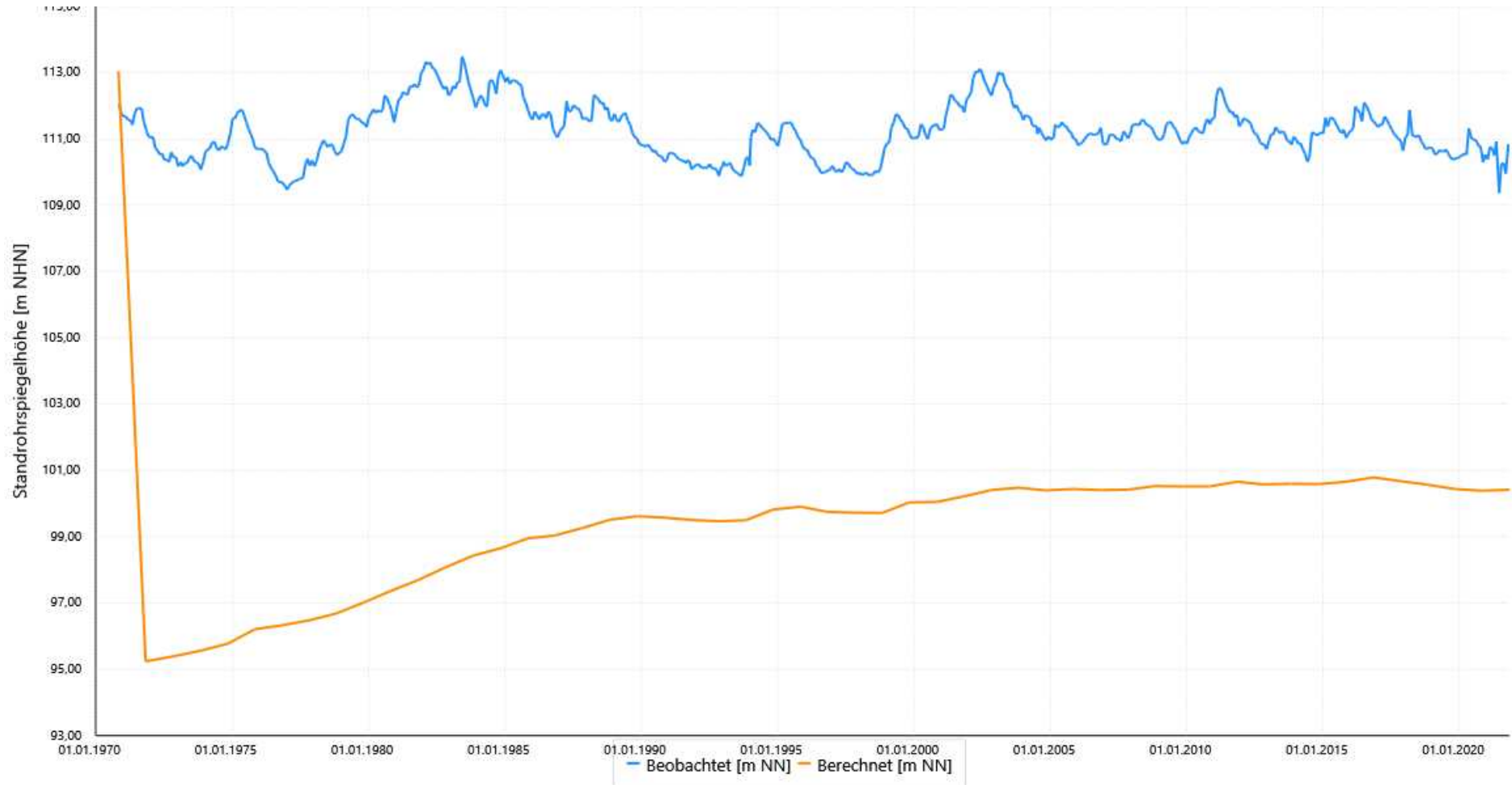
Kartierkennzeichen: 0

UK-Filter: 104,82

Modellleiter: 1

Mittlere Abw. berechn. Werte	
zu beob.:	11,71
zu beob. zum Zeitp. :	
Korrelationskoeff.:	0,12
RMSE:	11,93

Schwankungsbreite Werte	
Min. der beob.:	109,47
Max. der beob.:	113,10
Diff. Min/Max. der beob.:	3,63
Min. der berechn.:	95,24
Max. der berechn.:	113,05
Diff. Min/Max. der berechn.:	17,81



27 850521

ProID: 5618362

GW-Horizont: 5

Geländehöhe: 117,10

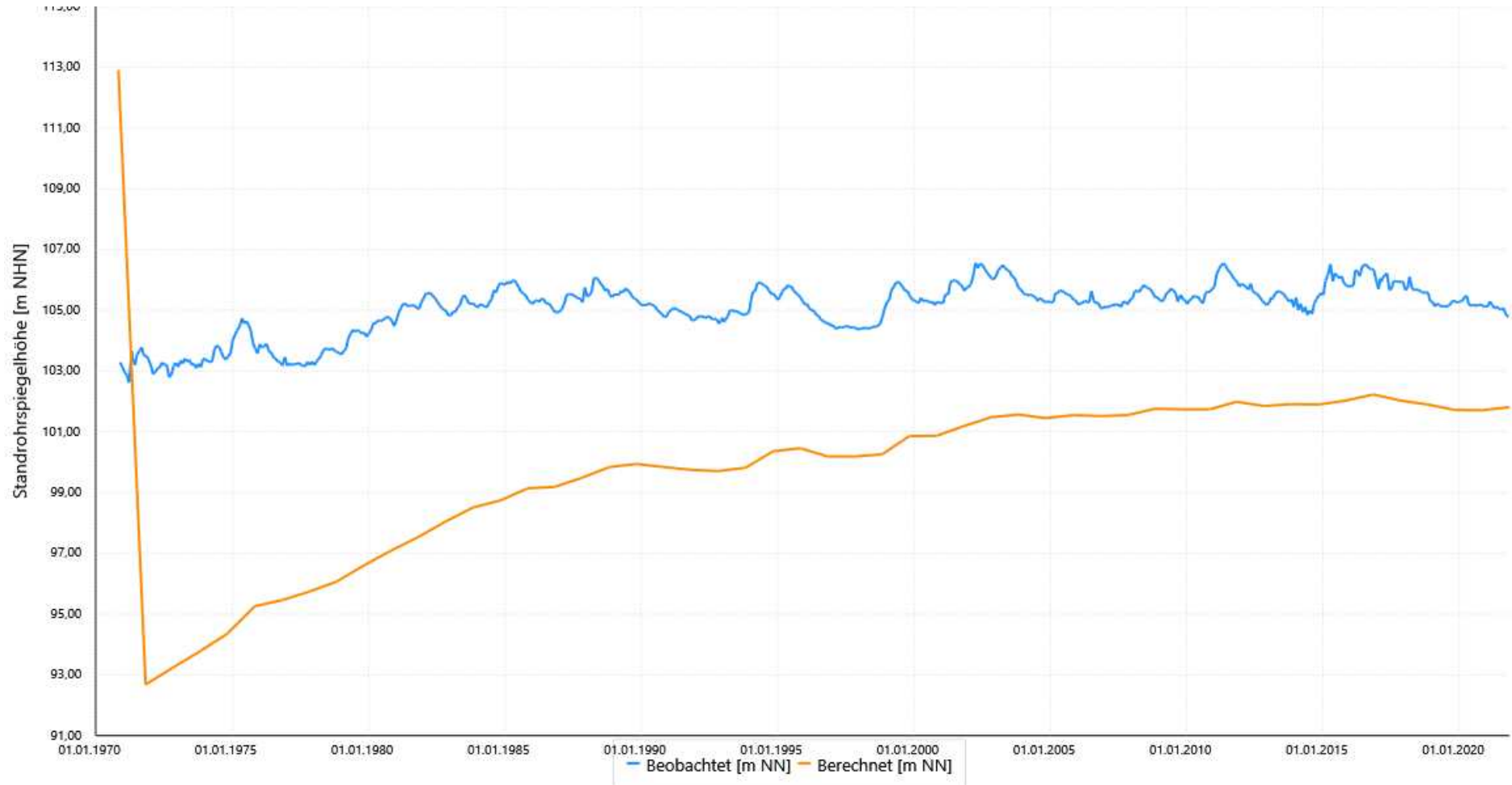
Kartierkennzeichen: 0

UK-Filter: 73,94

Modellleiter: 1

Mittlere Abw. berechn. Werte	
zu beob.:	5,45
zu beob. zum Zeitp. :	
Korrelationskoeff.:	0,45
RMSE:	5,83

Schwankungsbreite Werte	
Min. der beob.:	102,95
Max. der beob.:	106,12
Diff. Min/Max. der beob.:	3,17
Min. der berechn.:	92,68
Max. der berechn.:	112,91
Diff. Min/Max. der berechn.:	20,23



27 850561

ProID: 5618366

GW-Horizont: 20

Geländehöhe: 115,05

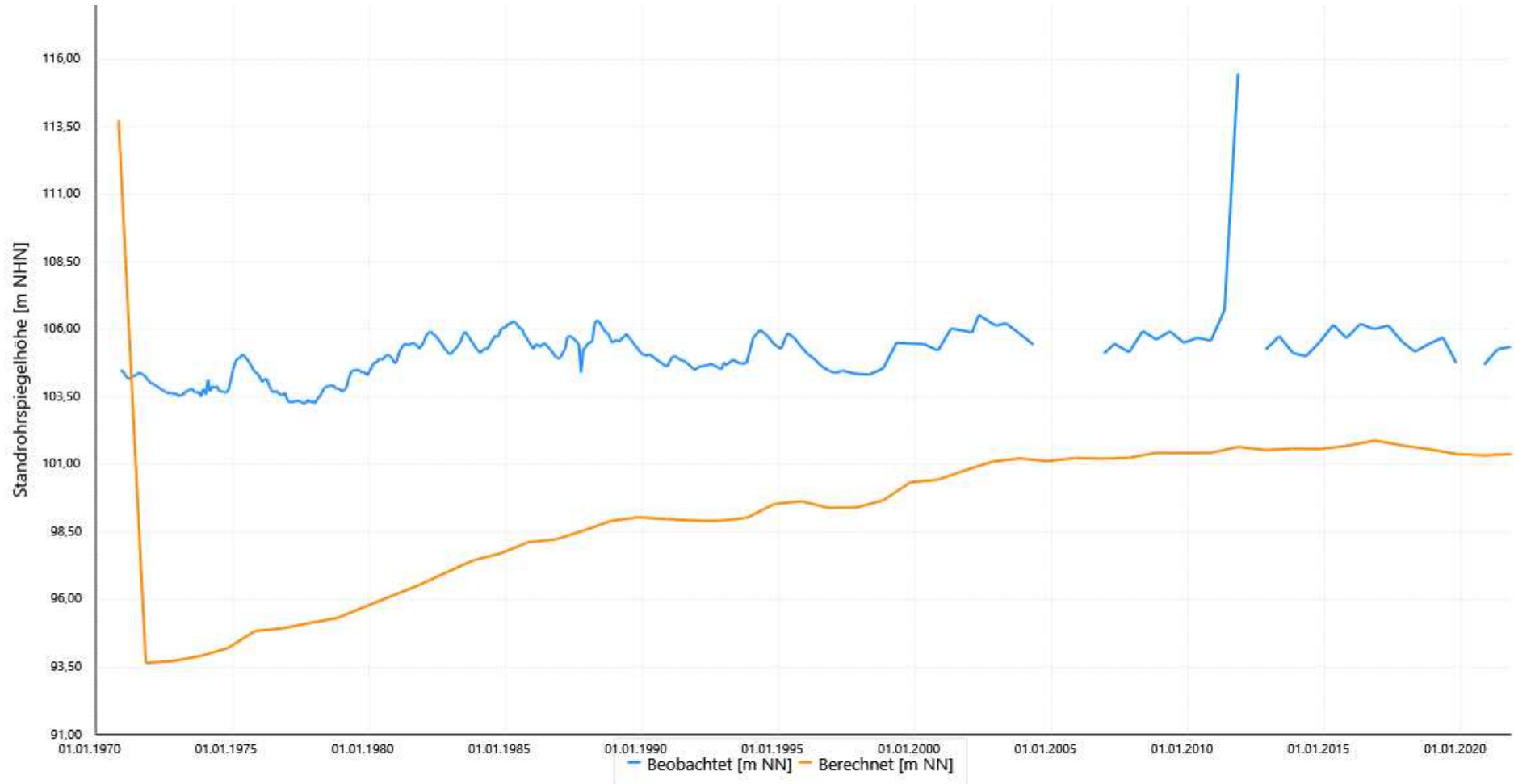
Kartierkennzeichen: 0

UK-Filter: 89,85

Modellleiter: 1

Mittlere Abw. berechn. Werte	
zu beob.:	6,29
zu beob. zum Zeitp. :	
Korrelationskoeff.:	0,29
RMSE:	6,74

Schwankungsbreite Werte	
Min. der beob.:	103,25
Max. der beob.:	115,45
Diff. Min/Max. der beob.:	12,20
Min. der berechn.:	93,65
Max. der berechn.:	113,72
Diff. Min/Max. der berechn.:	20,07



27 850581

ProID: 5618367

GW-Horizont: 20

Geländehöhe: 102,30

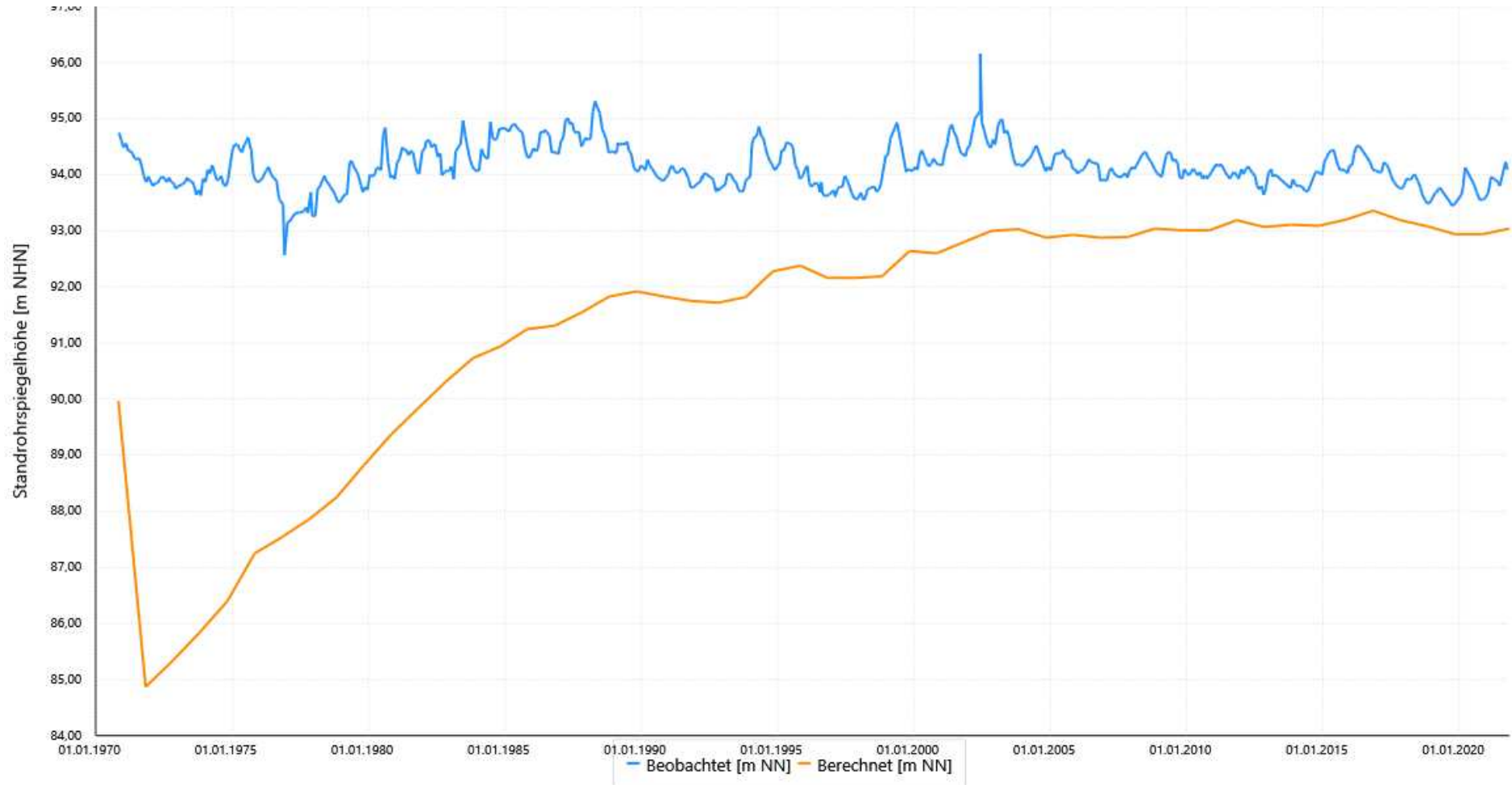
Kartierkennzeichen: 0

UK-Filter: 86,93

Modellleiter: 1

Mittlere Abw. berechn. Werte	
zu beob.:	2,75
zu beob. zum Zeitp. :	
Korrelationskoeff.:	0,19
RMSE:	3,55

Schwankungsbreite Werte	
Min. der beob.:	93,16
Max. der beob.:	94,84
Diff. Min/Max. der beob.:	1,68
Min. der berechn.:	84,87
Max. der berechn.:	93,36
Diff. Min/Max. der berechn.:	8,49



27 850591

ProID: 5618368

GW-Horizont: 20

Geländehöhe: 113,30

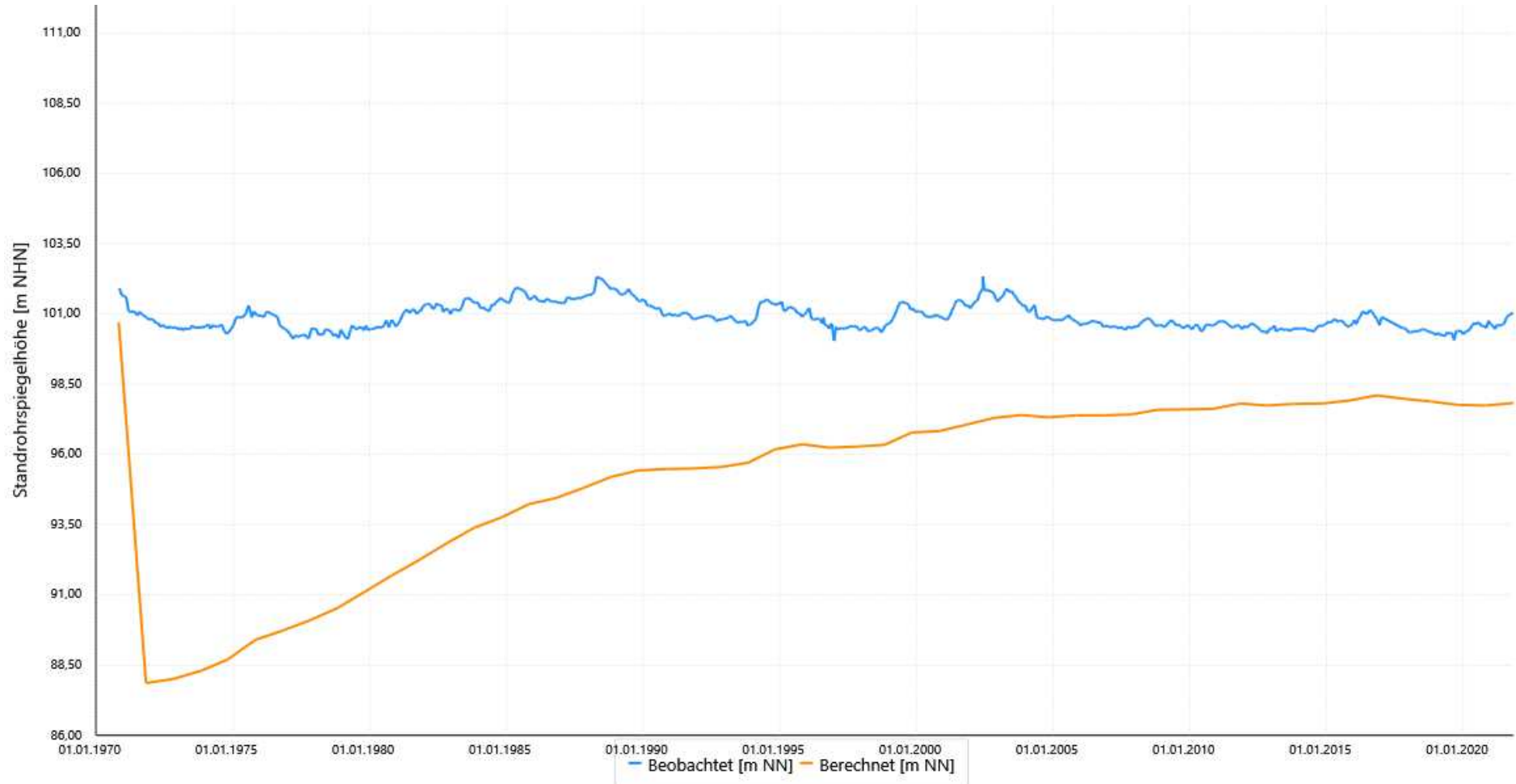
Kartierkennzeichen: 0

UK-Filter: 84,22

Modellleiter: 1

Mittlere Abw. berechn. Werte	
zu beob.:	5,66
zu beob. zum Zeitp. :	
Korrelationskoeff.:	0,08
RMSE:	6,49

Schwankungsbreite Werte	
Min. der beob.:	100,33
Max. der beob.:	101,85
Diff. Min/Max. der beob.:	1,52
Min. der berechn.:	87,86
Max. der berechn.:	100,71
Diff. Min/Max. der berechn.:	12,85



27 850661

ProID: 5618375

GW-Horizont: 20

Geländehöhe: 107,25

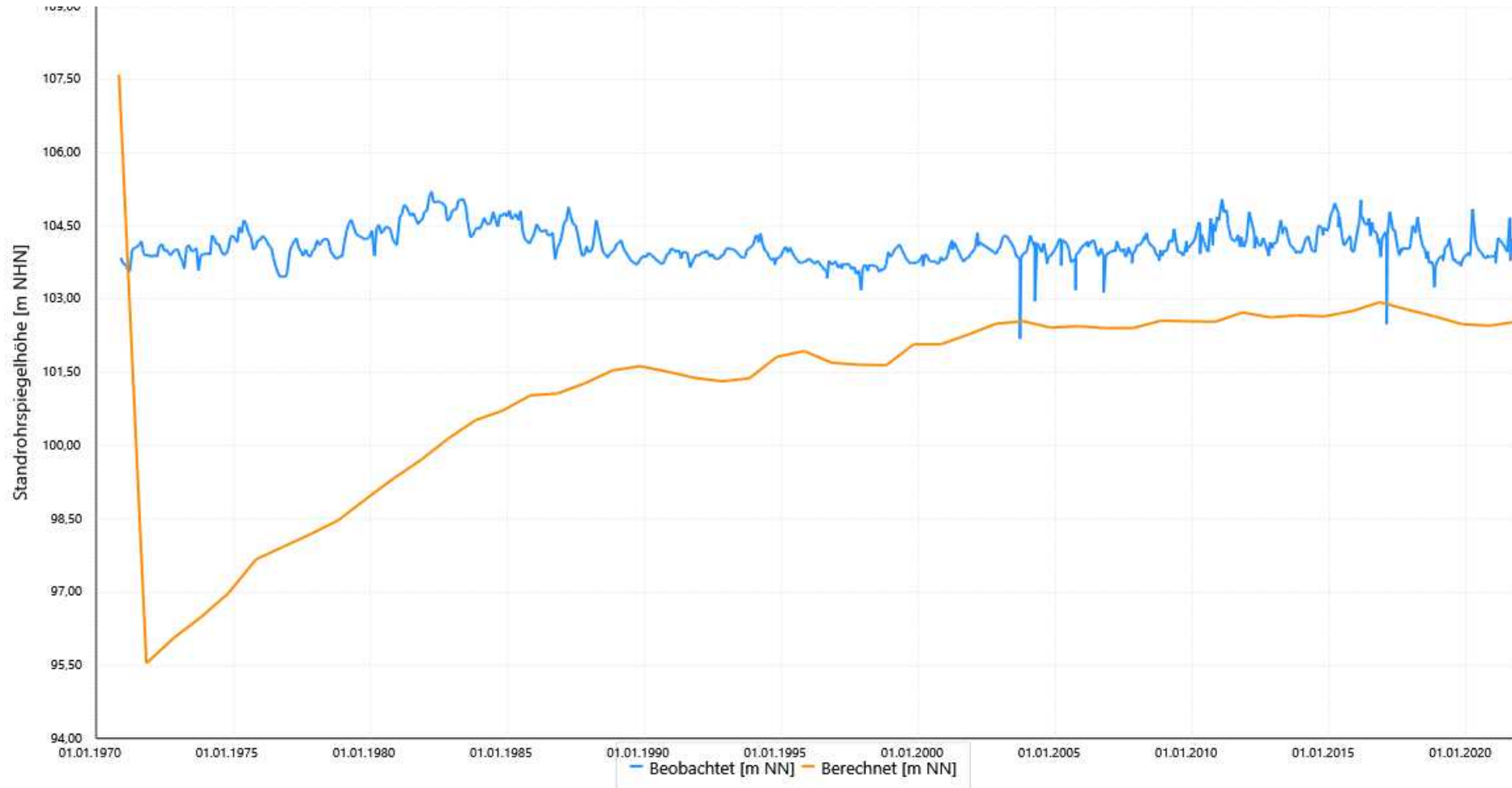
Kartierkennzeichen: 0

UK-Filter: 97,79

Modellleiter: 1

Mittlere Abw. berechn. Werte	
zu beob.:	3,11
zu beob. zum Zeitp. :	
Korrelationskoeff.:	-0,07
RMSE:	3,68

Schwankungsbreite Werte	
Min. der beob.:	103,64
Max. der beob.:	105,05
Diff. Min/Max. der beob.:	1,41
Min. der berechn.:	95,54
Max. der berechn.:	107,61
Diff. Min/Max. der berechn.:	12,07



27 850682

ProID: 5618378

GW-Horizont: 2

Geländehöhe: 97,52

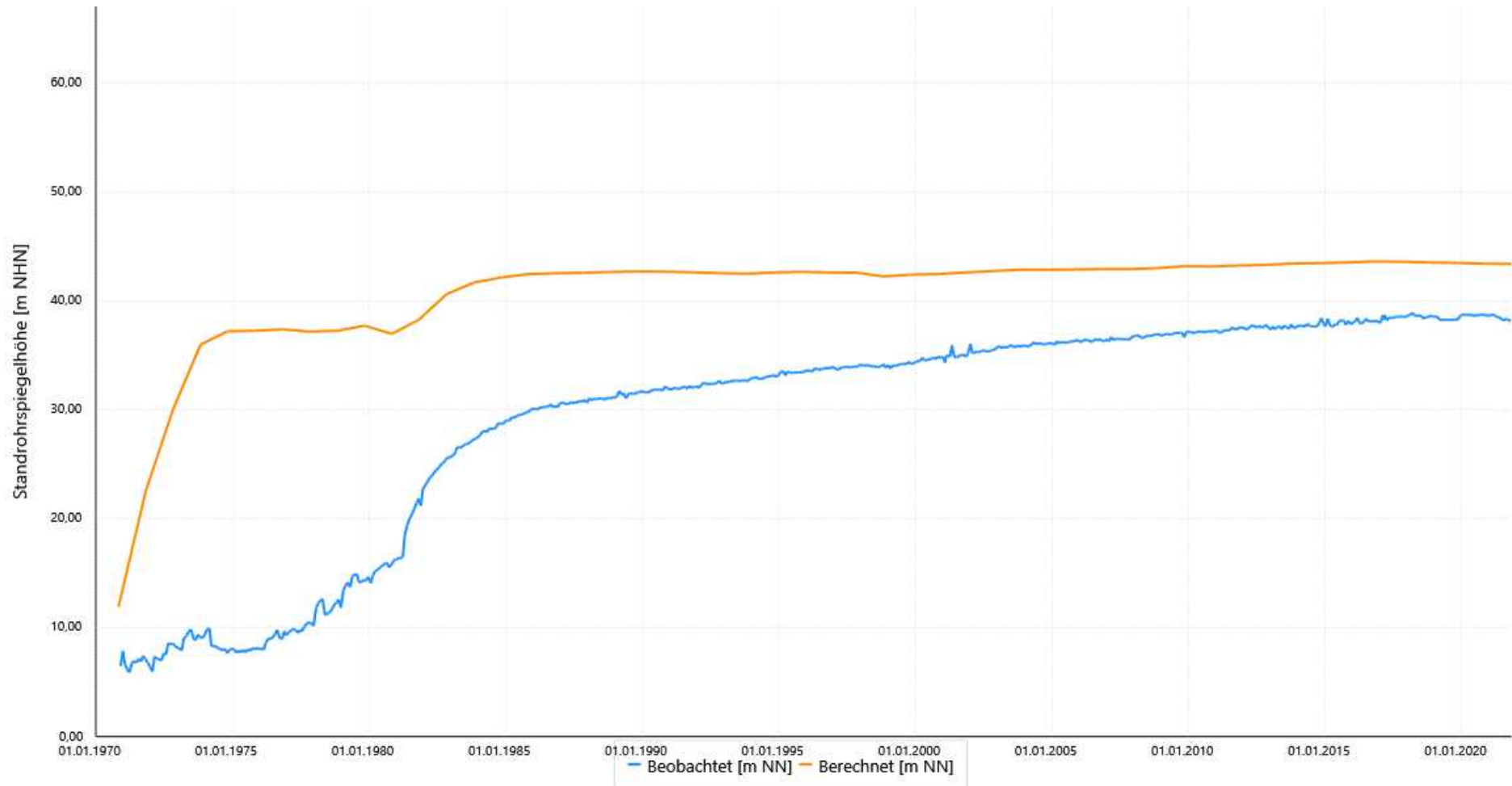
Kartierkennzeichen: 2

UK-Filter: 0,26

Modellleiter: 9

Mittlere Abw. berechn. Werte	
zu beob.:	11,31
zu beob. zum Zeitp. :	
Korrelationskoeff.:	0,78
RMSE:	13,36

Schwankungsbreite Werte	
Min. der beob.:	5,96
Max. der beob.:	38,70
Diff. Min/Max. der beob.:	32,74
Min. der berechn.:	11,90
Max. der berechn.:	43,61
Diff. Min/Max. der berechn.:	31,71



27 850691

ProID: 5618379

GW-Horizont: 20

Geländehöhe: 112,74

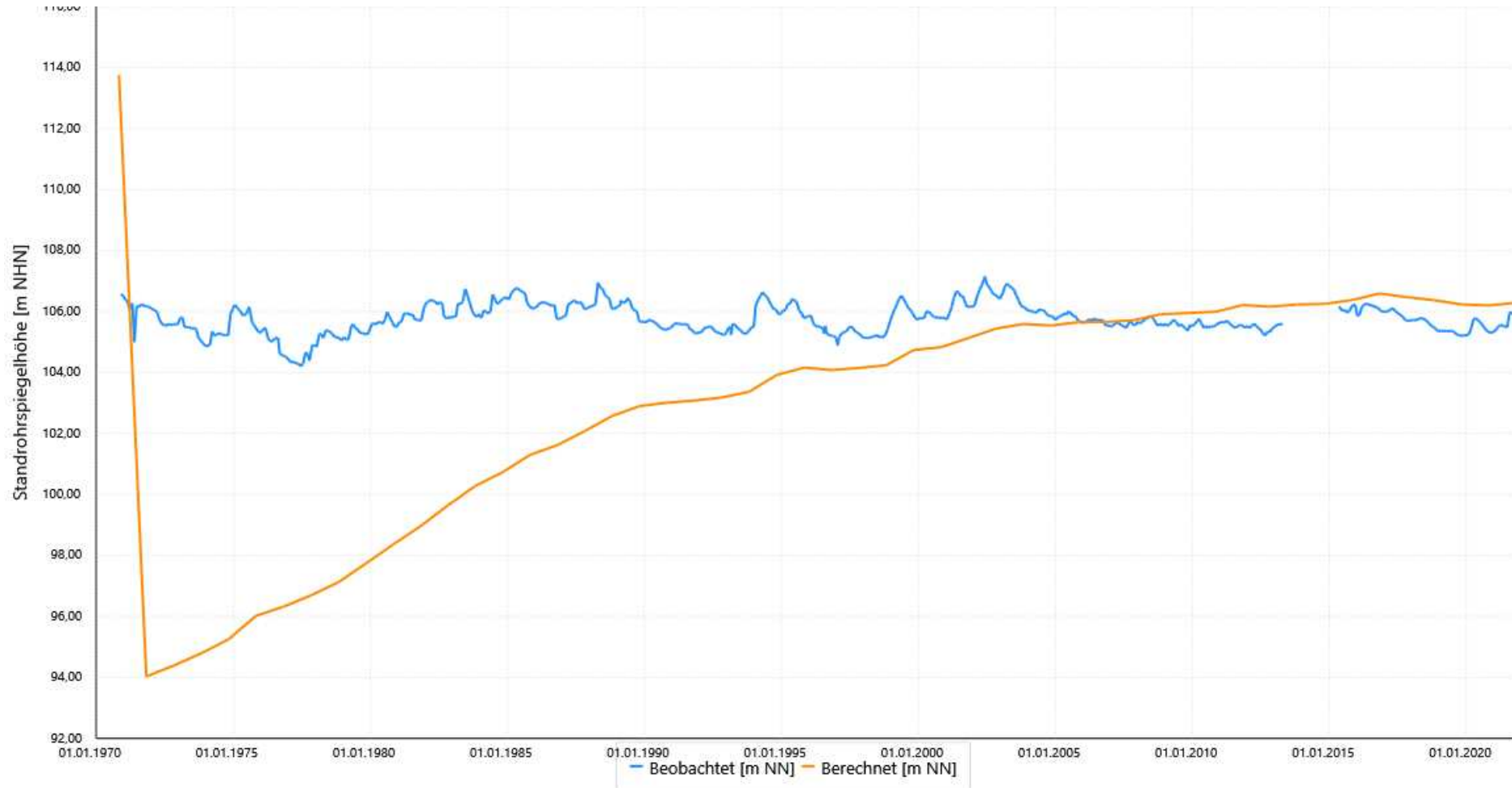
Kartierkennzeichen: 0

UK-Filter: 97,91

Modellleiter: 1

Mittlere Abw. berechn. Werte	
zu beob.:	3,49
zu beob. zum Zeitp. :	
Korrelationskoeff.:	0,21
RMSE:	4,96

Schwankungsbreite Werte	
Min. der beob.:	104,51
Max. der beob.:	106,42
Diff. Min/Max. der beob.:	1,91
Min. der berechn.:	94,03
Max. der berechn.:	113,75
Diff. Min/Max. der berechn.:	19,72



27 850751

ProID: 5612817

GW-Horizont: 20

Geländehöhe: 118,12

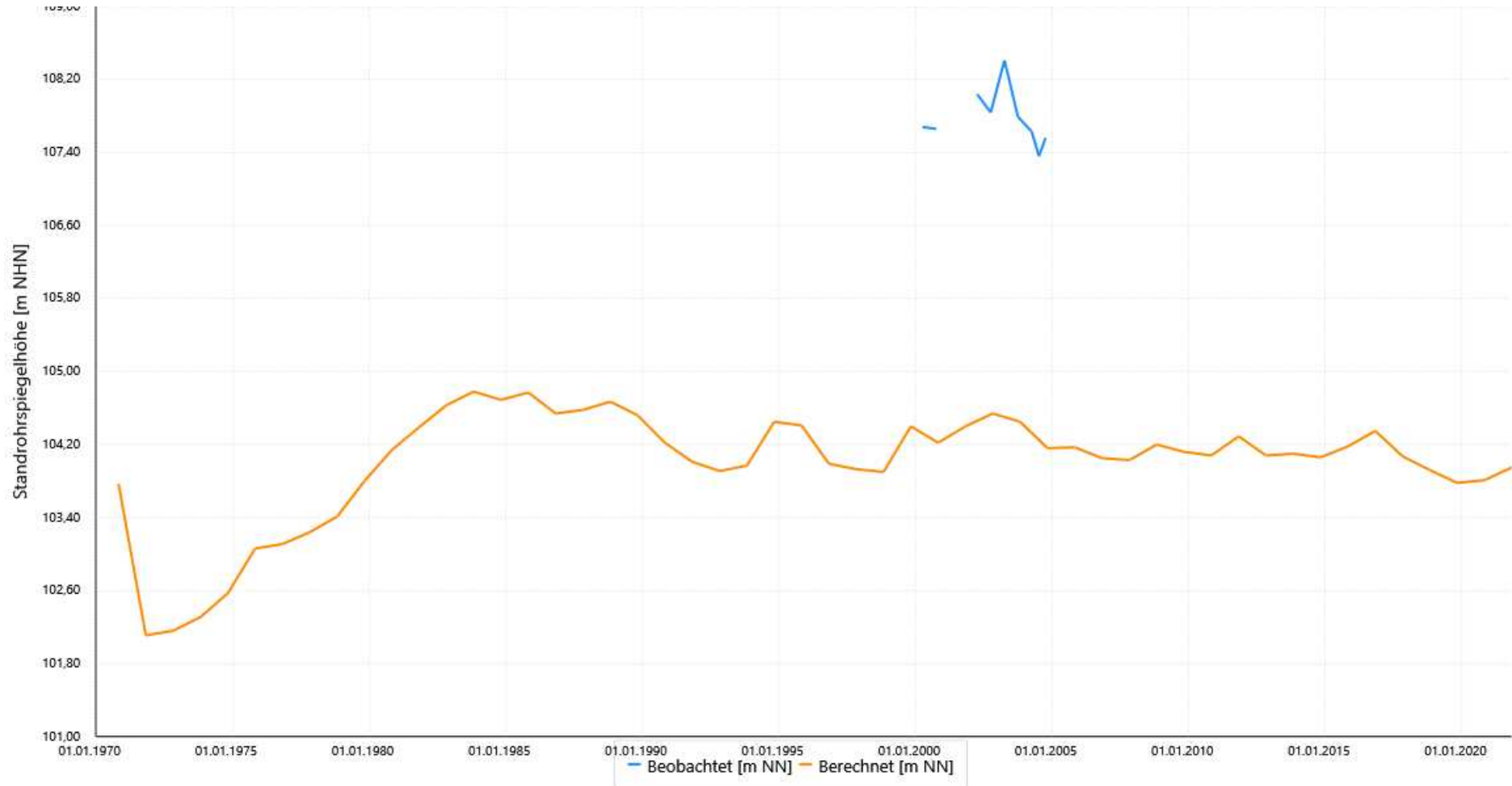
Kartierkennzeichen: 0

UK-Filter: 109,41

Modellleiter: 1

Mittlere Abw. berechn. Werte	
zu beob.:	3,37
zu beob. zum Zeitp. :	
Korrelationskoeff.:	0,54
RMSE:	3,39

Schwankungsbreite Werte	
Min. der beob.:	106,75
Max. der beob.:	107,84
Diff. Min/Max. der beob.:	1,09
Min. der berechn.:	103,97
Max. der berechn.:	104,54
Diff. Min/Max. der berechn.:	0,57



27 850821

ProID: 5618389

GW-Horizont: 2

Geländehöhe: 92,90

Kartierkennzeichen: 1

UK-Filter: 53,29

Modelleiter: 6

Mittlere Abw. berechn. Werte

zu beob.: 4,68

zu beob. zum Zeitp. :

Korrelationskoeff.: 0,65

RMSE: 4,73

Schwankungsbreite Werte

Min. der beob.: 56,40

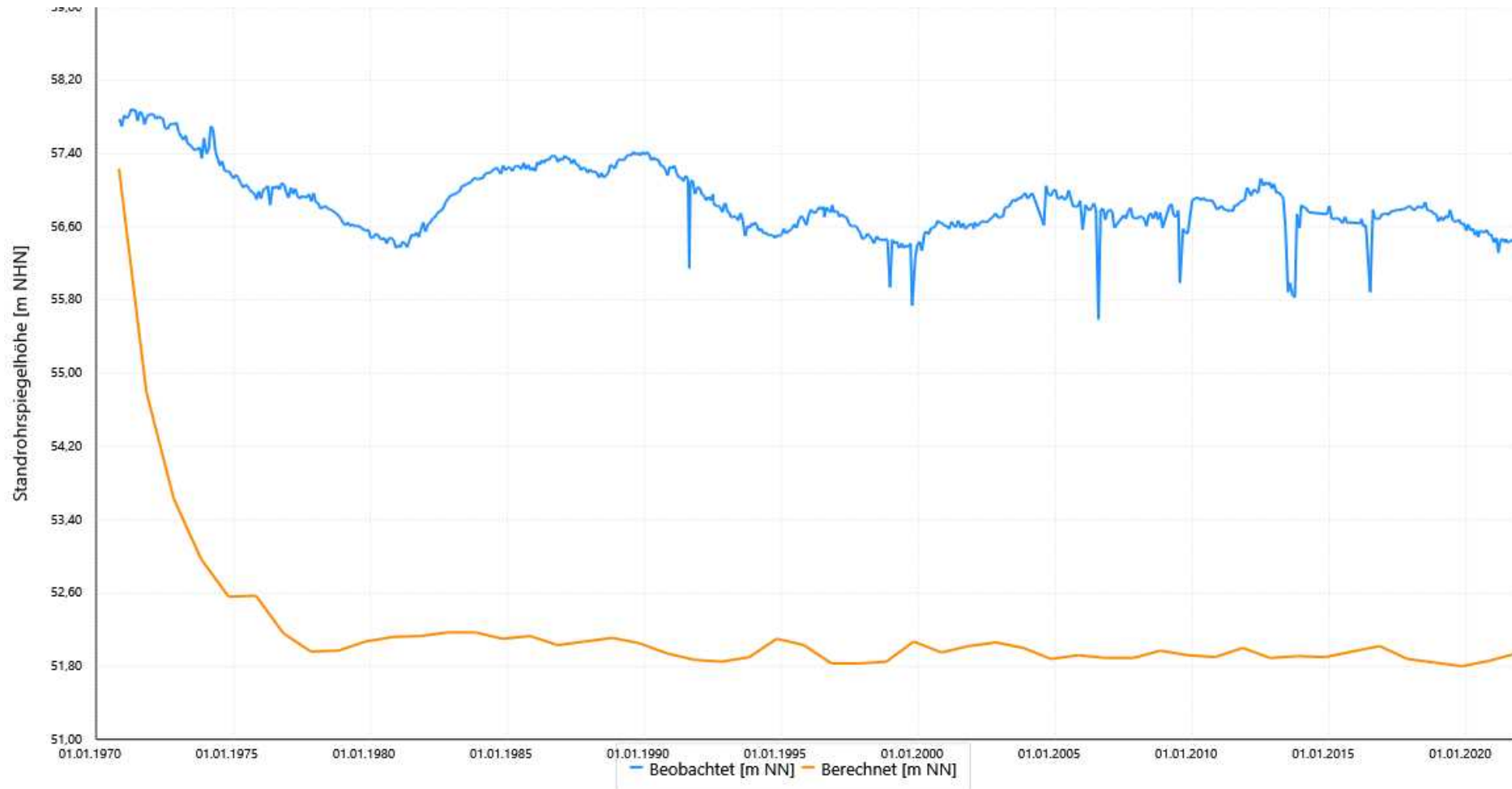
Max. der beob.: 57,83

Diff. Min/Max. der beob.: 1,43

Min. der berechn.: 51,80

Max. der berechn.: 57,24

Diff. Min/Max. der berechn.: 5,44



27 850831 Buschbell

ProID: 5618392

GW-Horizont: 09

Geländehöhe: 85,15

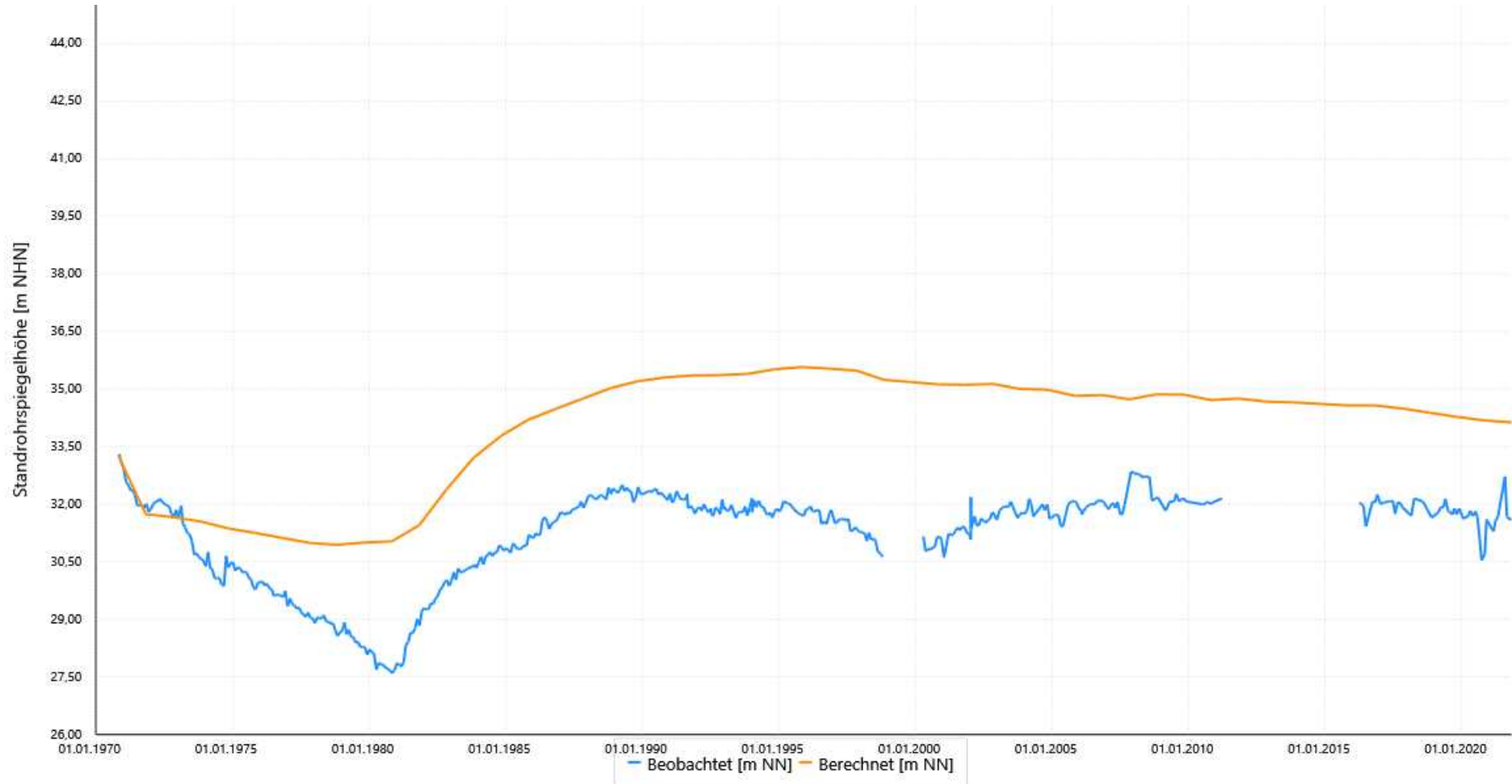
Kartierkennzeichen: 09

UK-Filter: -5,85

Modellleiter: 10

Mittlere Abw. berechn. Werte	
zu beob.:	2,69
zu beob. zum Zeitp. :	
Korrelationskoeff.:	0,76
RMSE:	2,87

Schwankungsbreite Werte	
Min. der beob.:	27,86
Max. der beob.:	32,93
Diff. Min/Max. der beob.:	5,07
Min. der berechn.:	30,94
Max. der berechn.:	35,57
Diff. Min/Max. der berechn.:	4,63



27 850851

ProID: 5618395

GW-Horizont: 20

Geländehöhe: 124,89

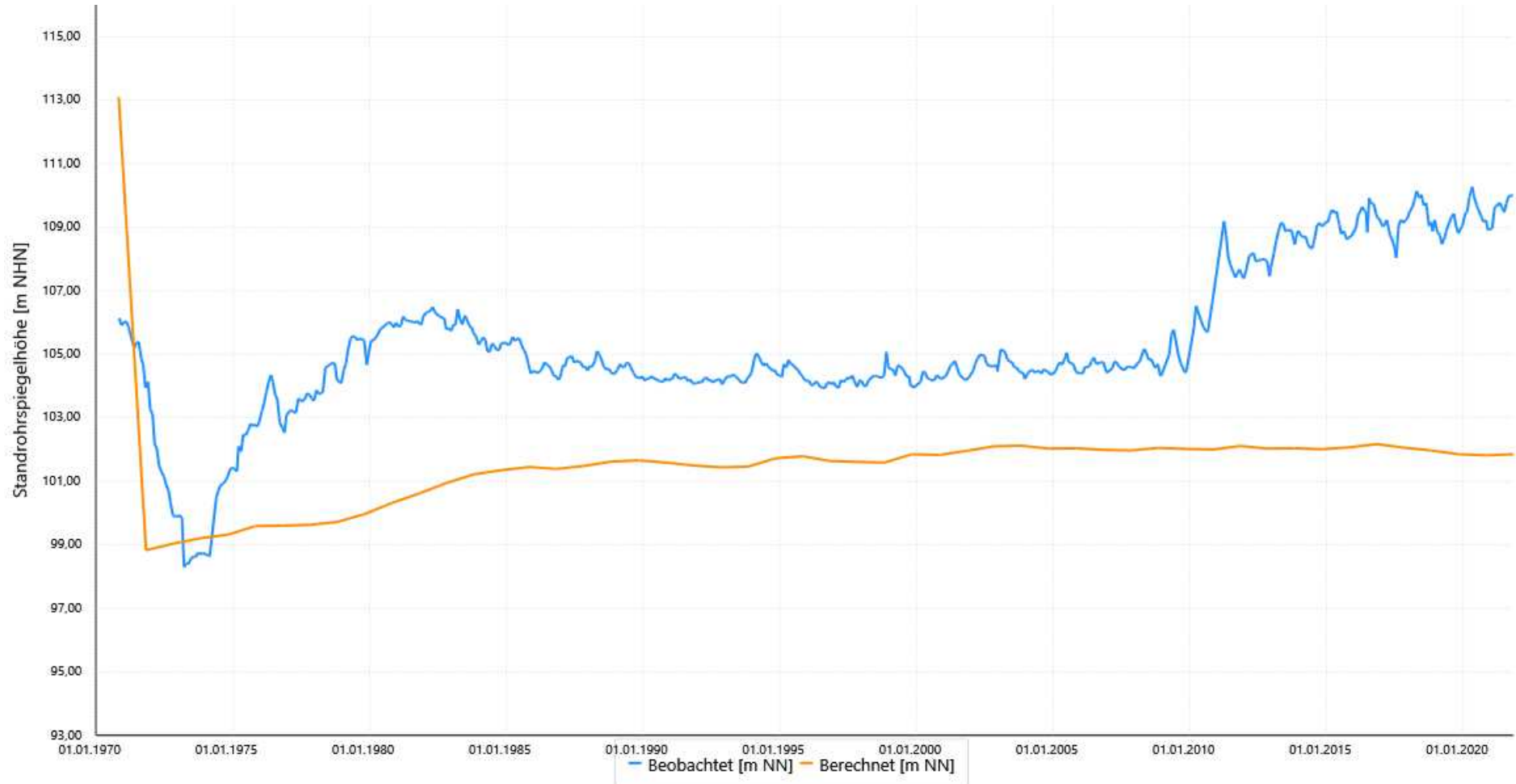
Kartierkennzeichen: 0

UK-Filter: 94,84

Modellleiter: 1

Mittlere Abw. berechn. Werte	
zu beob.:	3,99
zu beob. zum Zeitp. :	
Korrelationskoeff.:	0,34
RMSE:	4,43

Schwankungsbreite Werte	
Min. der beob.:	98,68
Max. der beob.:	109,57
Diff. Min/Max. der beob.:	10,89
Min. der berechn.:	98,83
Max. der berechn.:	113,10
Diff. Min/Max. der berechn.:	14,27



27 850931

ProID: 5618412

GW-Horizont: 18

Geländehöhe: 57,59

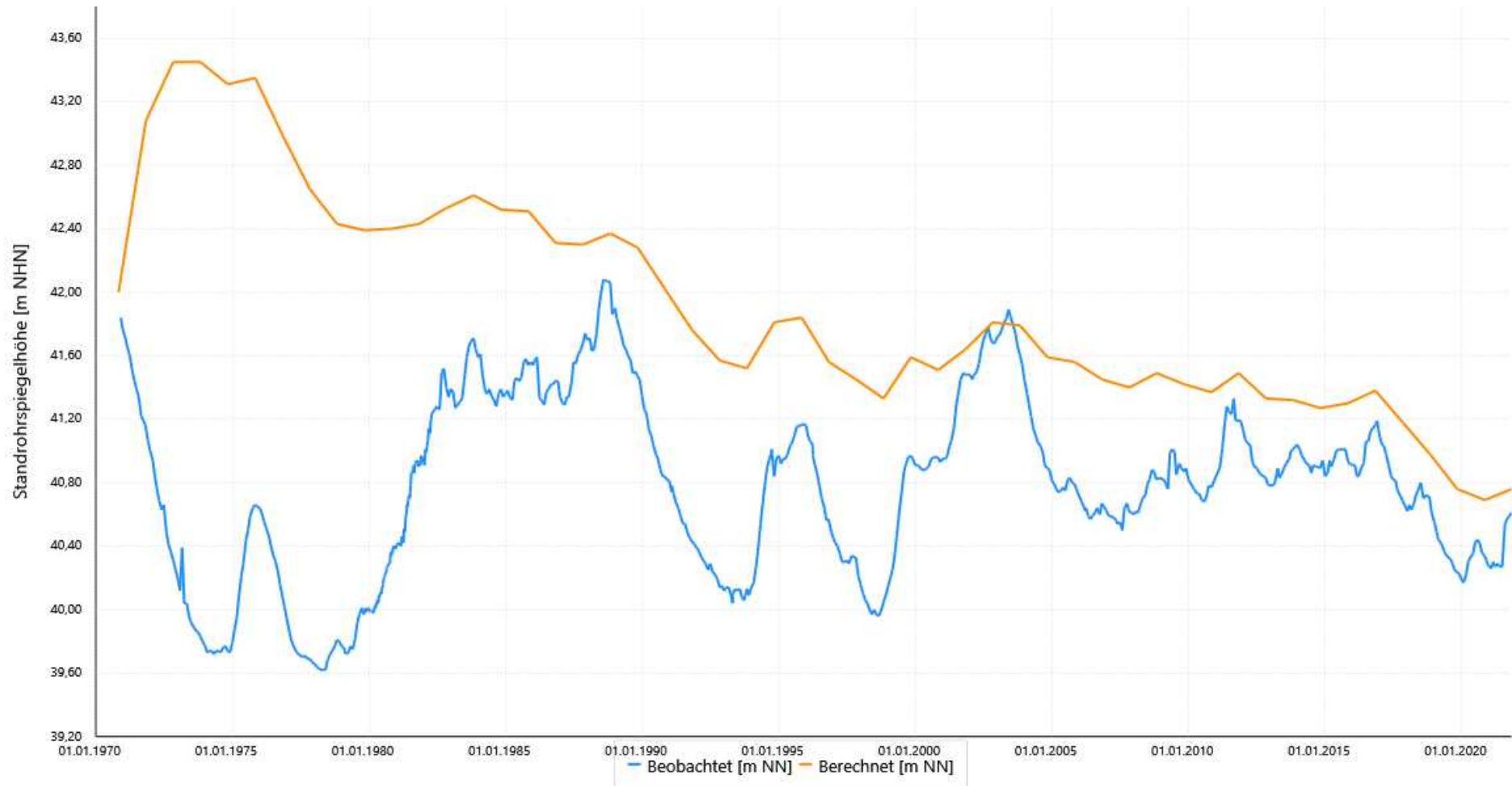
Kartierkennzeichen: 1

UK-Filter: 35,24

Modellleiter: 6

Mittlere Abw. berechn. Werte	
zu beob.:	1,15
zu beob. zum Zeitp. :	
Korrelationskoeff.:	-0,06
RMSE:	1,47

Schwankungsbreite Werte	
Min. der beob.:	39,66
Max. der beob.:	41,83
Diff. Min/Max. der beob.:	2,17
Min. der berechn.:	40,69
Max. der berechn.:	43,45
Diff. Min/Max. der berechn.:	2,76



27 850932

ProID: 5618413

GW-Horizont: 2

Geländehöhe: 57,59

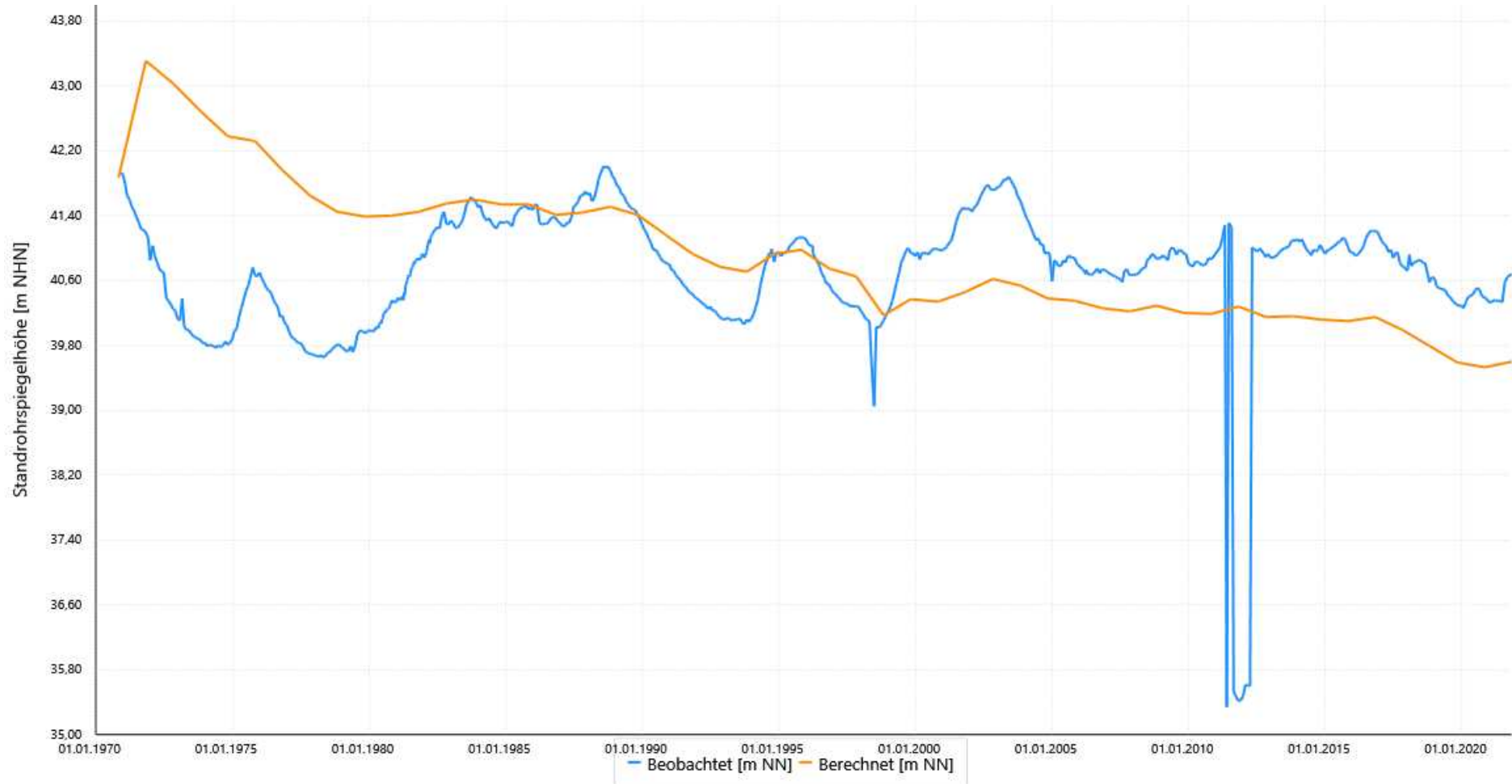
Kartierkennzeichen: 2

UK-Filter: -36,08

Modellleiter: 9

Mittlere Abw. berechn. Werte	
zu beob.:	0,89
zu beob. zum Zeitp. :	
Korrelationskoeff.:	0,03
RMSE:	1,25

Schwankungsbreite Werte	
Min. der beob.:	35,61
Max. der beob.:	41,80
Diff. Min/Max. der beob.:	6,19
Min. der berechn.:	39,53
Max. der berechn.:	43,31
Diff. Min/Max. der berechn.:	3,78



27 851051 Efferen

ProID: 5618422

GW-Horizont: 4

Geländehöhe: 58,49

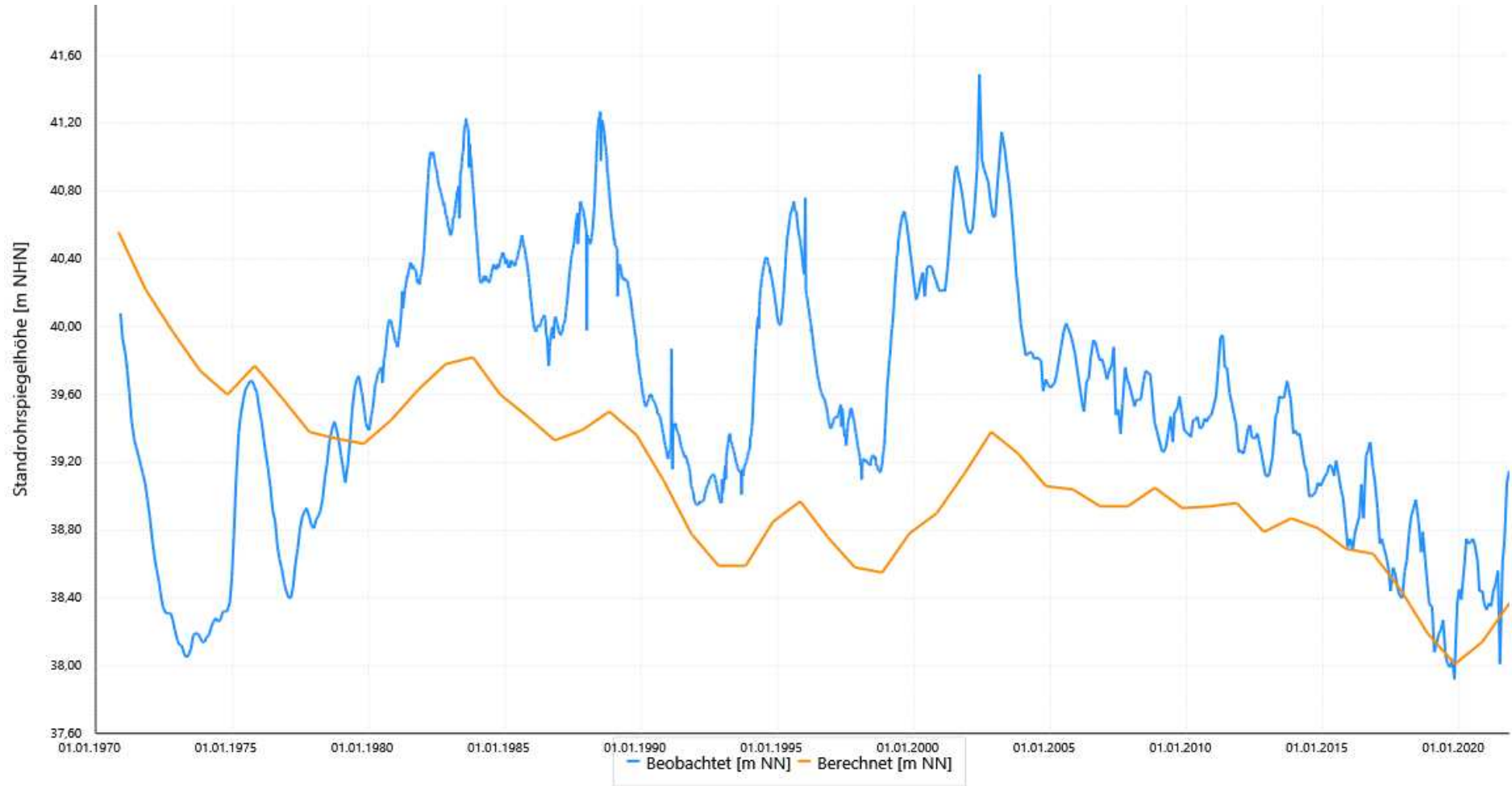
Kartierkennzeichen: 1

UK-Filter: 17,64

Modellleiter: 6

Mittlere Abw. berechn. Werte	
zu beob.:	0,69
zu beob. zum Zeitp. :	
Korrelationskoeff.:	0,30
RMSE:	0,82

Schwankungsbreite Werte	
Min. der beob.:	38,08
Max. der beob.:	40,85
Diff. Min/Max. der beob.:	2,77
Min. der berechn.:	38,01
Max. der berechn.:	40,56
Diff. Min/Max. der berechn.:	2,55



27 851052 Efferen

ProID: 5618423

GW-Horizont: 2

Geländehöhe: 58,49

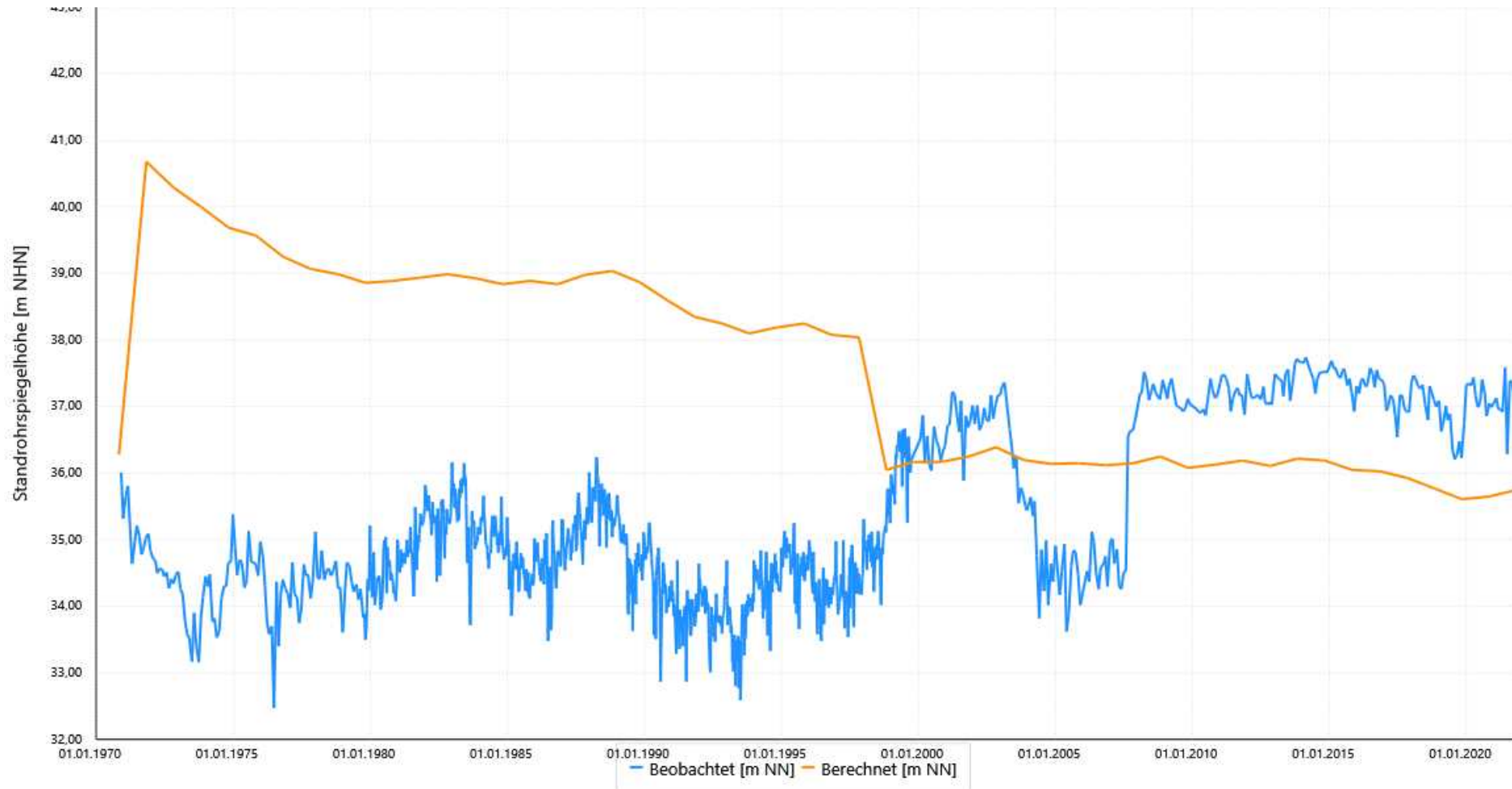
Kartierkennzeichen: 2

UK-Filter: -44,60

Modelleiter: 9

Mittlere Abw. berechn. Werte	
zu beob.:	2,76
zu beob. zum Zeitp. :	
Korrelationskoeff.:	-0,75
RMSE:	3,26

Schwankungsbreite Werte	
Min. der beob.:	33,85
Max. der beob.:	37,69
Diff. Min/Max. der beob.:	3,84
Min. der berechn.:	35,61
Max. der berechn.:	40,68
Diff. Min/Max. der berechn.:	5,07



27 851071 Bruehl

ProID: 5618428

GW-Horizont: 2

Geländehöhe: 62,56

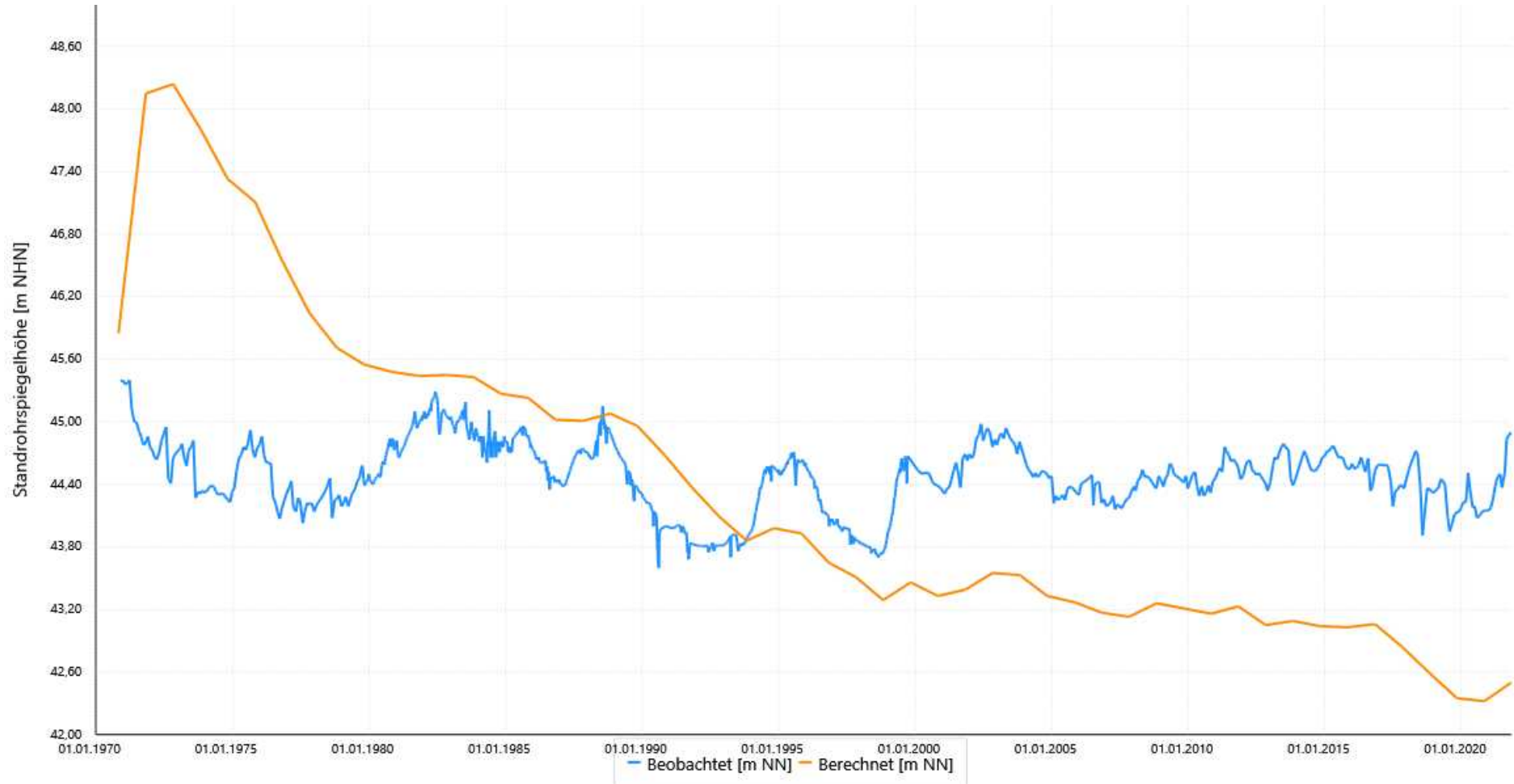
Kartierkennzeichen: 1

UK-Filter: 36,91

Modelleiter: 6

Mittlere Abw. berechn. Werte	
zu beob.:	1,24
zu beob. zum Zeitp. :	
Korrelationskoeff.:	0,26
RMSE:	1,49

Schwankungsbreite Werte	
Min. der beob.:	43,81
Max. der beob.:	45,40
Diff. Min/Max. der beob.:	1,59
Min. der berechn.:	42,32
Max. der berechn.:	48,24
Diff. Min/Max. der berechn.:	5,92



27 851121

ProID: 6513803

GW-Horizont: 20

Geländehöhe: 106,82

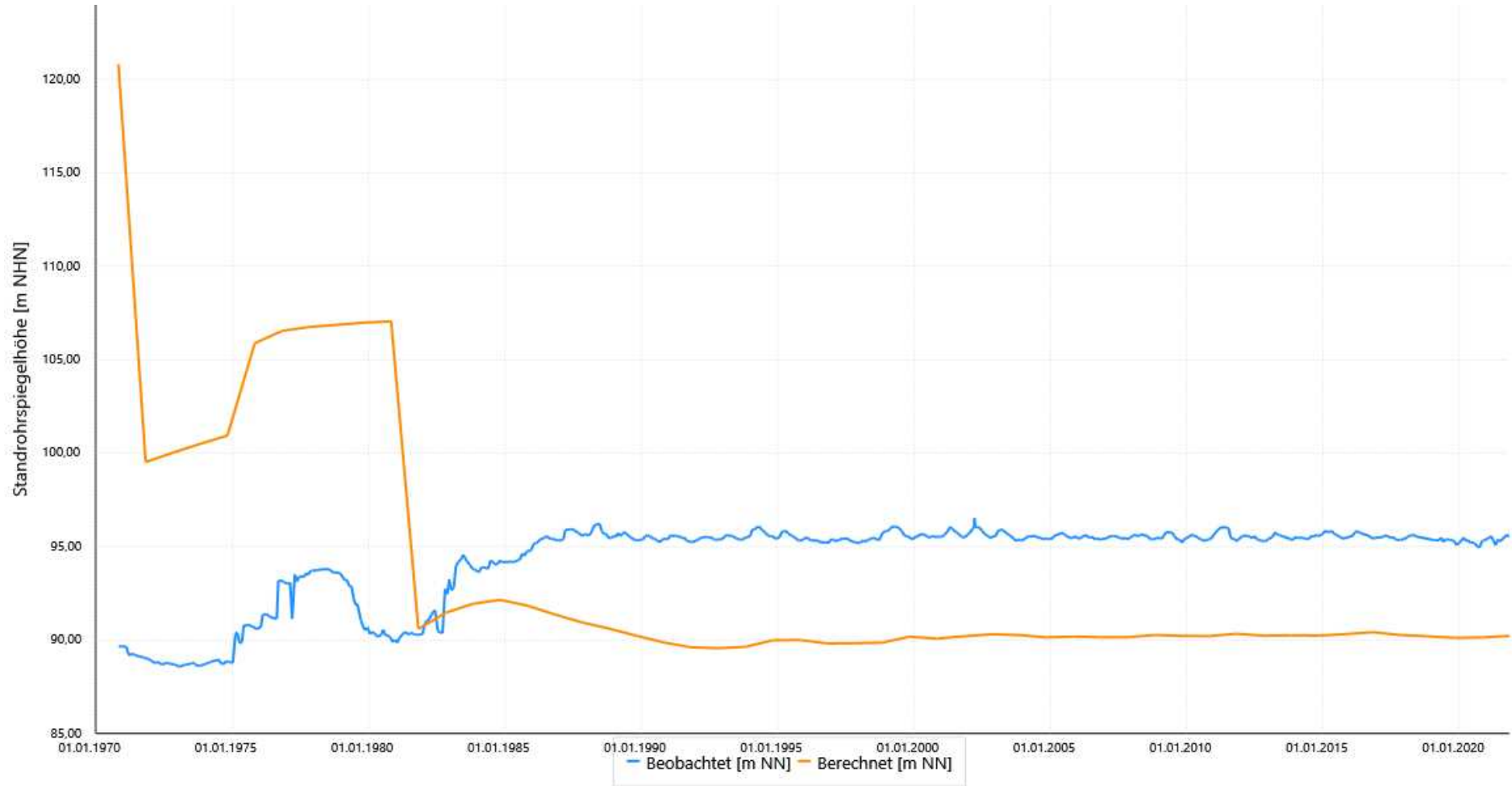
Kartierkennzeichen: 0

UK-Filter: 82,82

Modellleiter: 1

Mittlere Abw. berechn. Werte	
zu beob.:	7,04
zu beob. zum Zeitp. :	
Korrelationskoeff.:	-0,75
RMSE:	8,64

Schwankungsbreite Werte	
Min. der beob.:	88,60
Max. der beob.:	95,90
Diff. Min/Max. der beob.:	7,30
Min. der berechn.:	89,56
Max. der berechn.:	120,83
Diff. Min/Max. der berechn.:	31,27



27 851131

ProID: 5618436

GW-Horizont: 4

Geländehöhe: 106,68

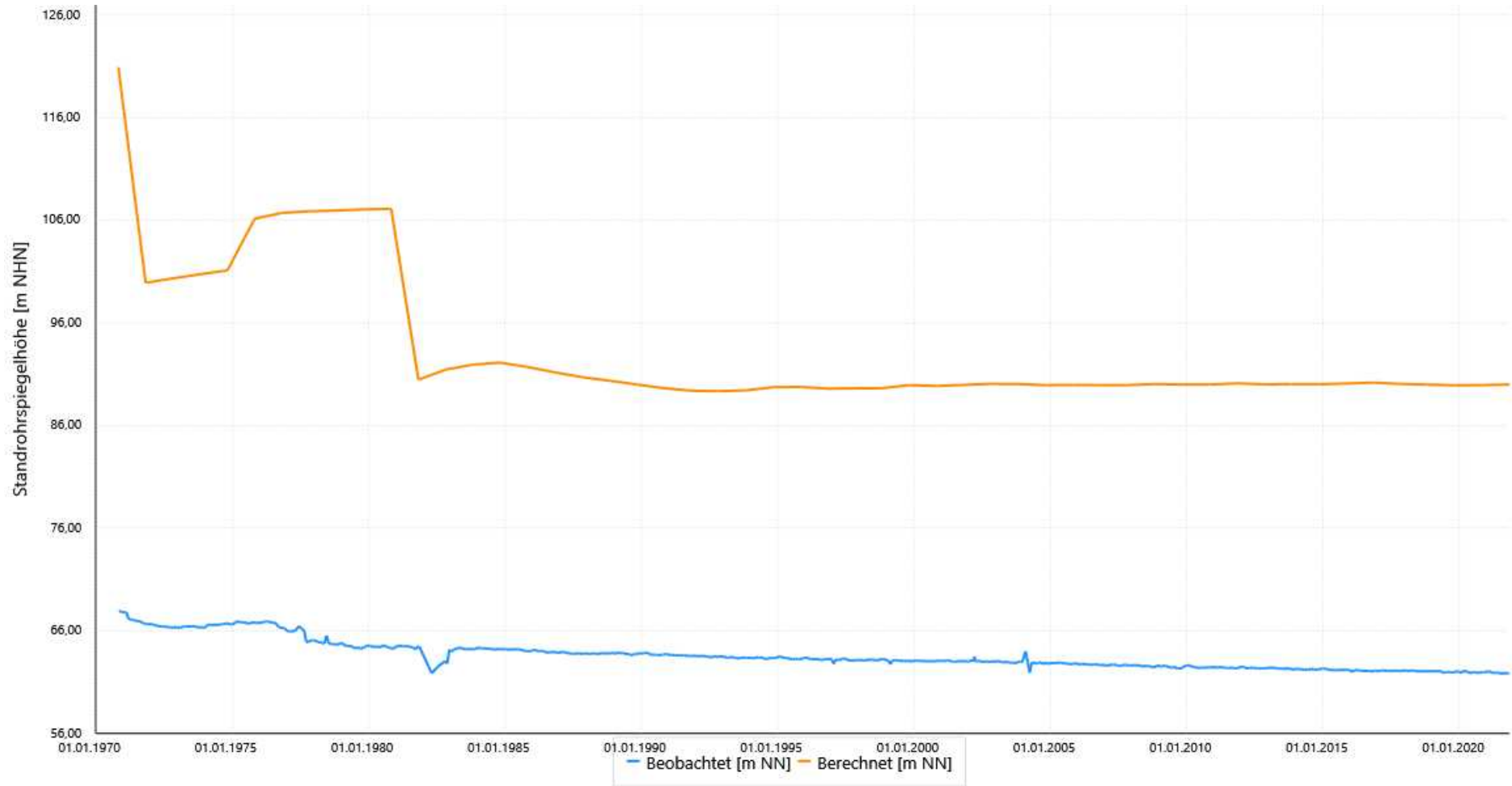
Kartierkennzeichen: 5

UK-Filter: 36,58

Modellleiter: 7

Mittlere Abw. berechn. Werte	
zu beob.:	29,88
zu beob. zum Zeitp. :	
Korrelationskoeff.:	0,81
RMSE:	30,45

Schwankungsbreite Werte	
Min. der beob.:	61,85
Max. der beob.:	67,82
Diff. Min/Max. der beob.:	5,97
Min. der berechn.:	89,36
Max. der berechn.:	120,93
Diff. Min/Max. der berechn.:	31,57



27 851141

ProID: 5618437

GW-Horizont: 20

Geländehöhe: 131,25

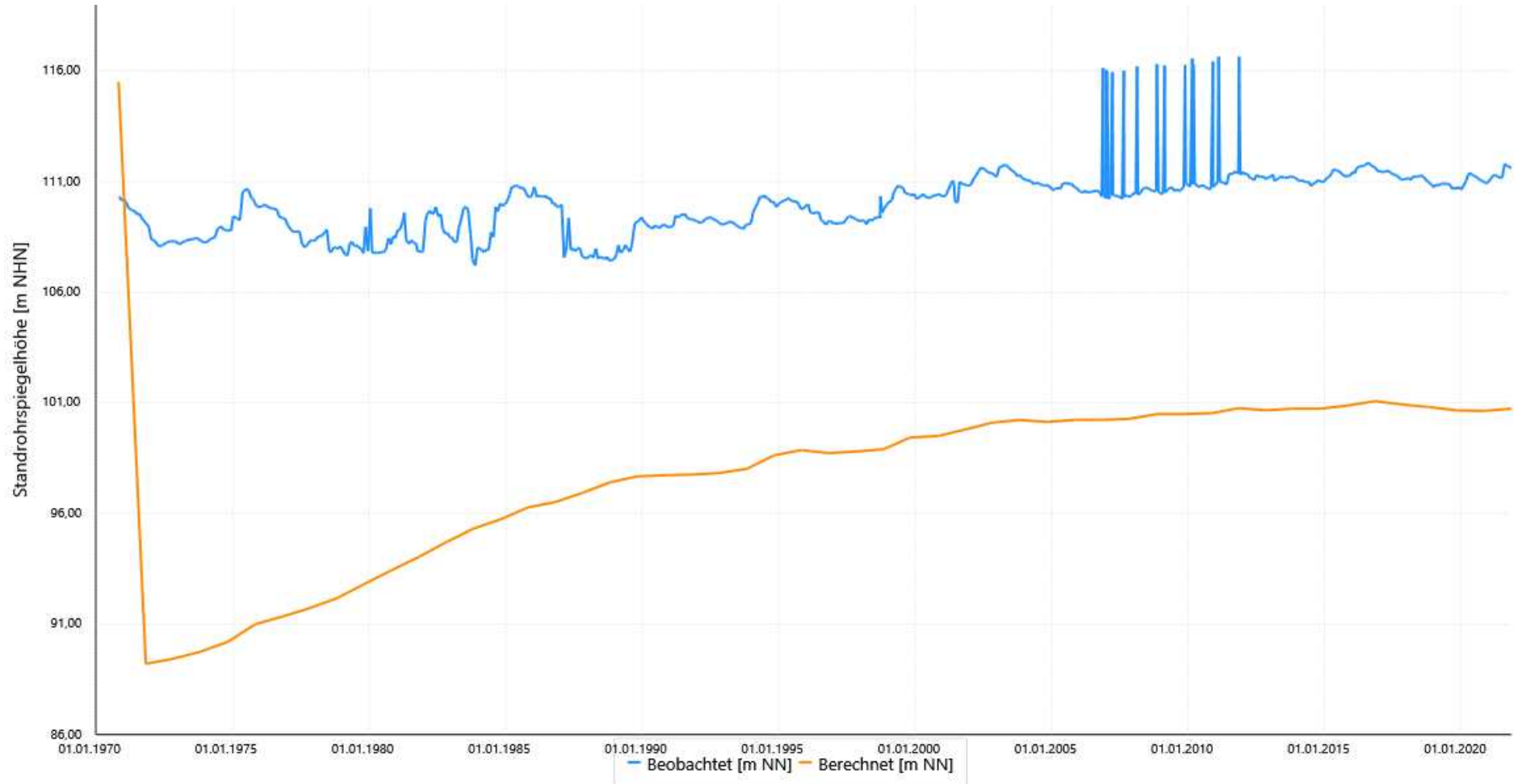
Kartierkennzeichen: 0

UK-Filter: 84,46

Modellleiter: 1

Mittlere Abw. berechn. Werte	
zu beob.:	12,30
zu beob. zum Zeitp. :	
Korrelationskoeff.:	0,62
RMSE:	12,67

Schwankungsbreite Werte	
Min. der beob.:	107,63
Max. der beob.:	111,50
Diff. Min/Max. der beob.:	3,87
Min. der berechn.:	89,20
Max. der berechn.:	115,53
Diff. Min/Max. der berechn.:	26,33



27 851161 Gotteshülfe

ProID: 5618443

GW-Horizont: 20

Geländehöhe: 92,05

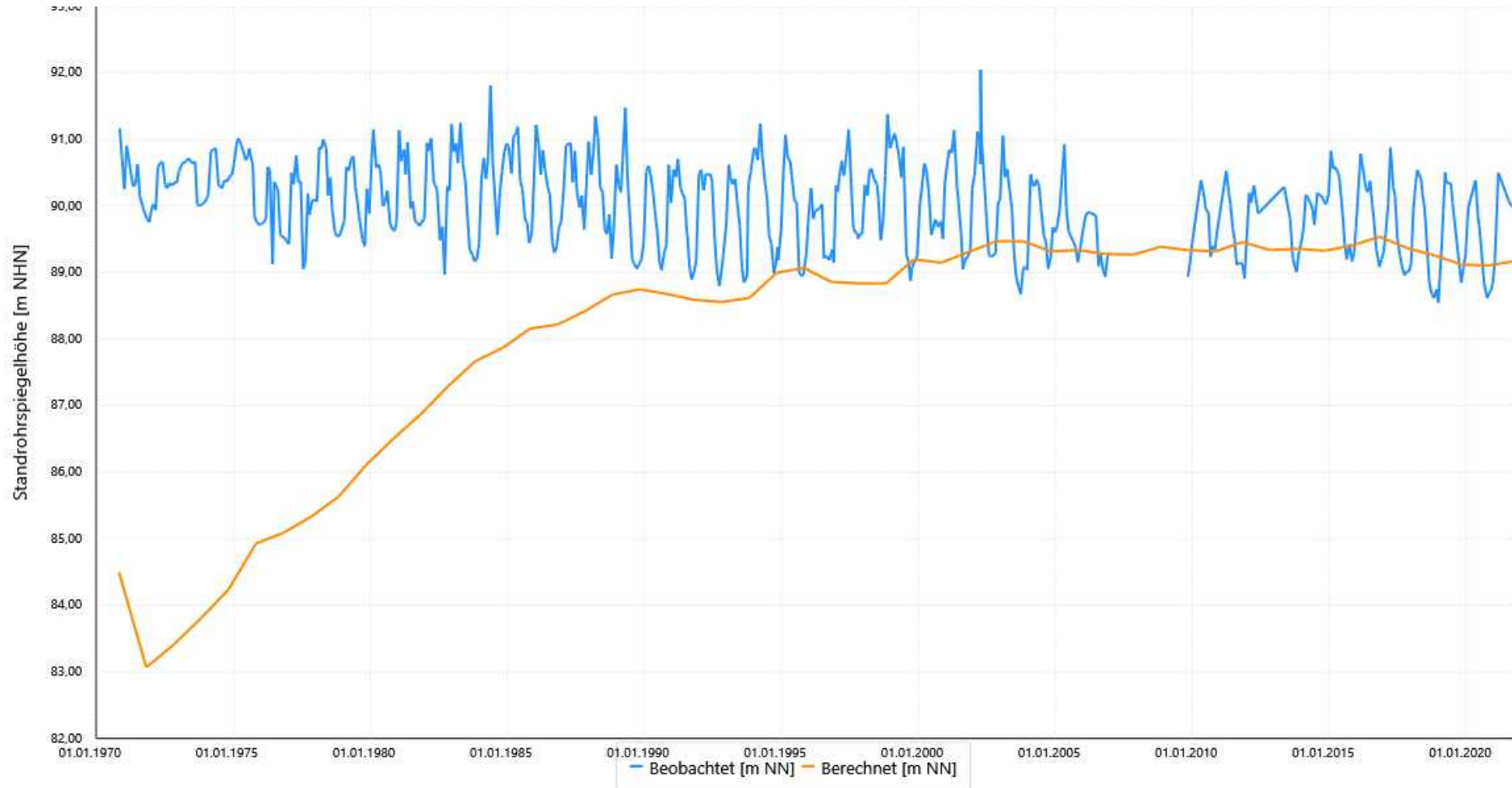
Kartierkennzeichen: 0

UK-Filter: 84,05

Modellleiter: 1

Mittlere Abw. berechn. Werte	
zu beob.:	2,26
zu beob. zum Zeitp. :	
Korrelationskoeff.:	-0,17
RMSE:	3,00

Schwankungsbreite Werte	
Min. der beob.:	88,55
Max. der beob.:	91,22
Diff. Min/Max. der beob.:	2,67
Min. der berechn.:	83,07
Max. der berechn.:	89,54
Diff. Min/Max. der berechn.:	6,47



27 851162

ProID: 5618444

GW-Horizont: 4

Geländehöhe: 92,05

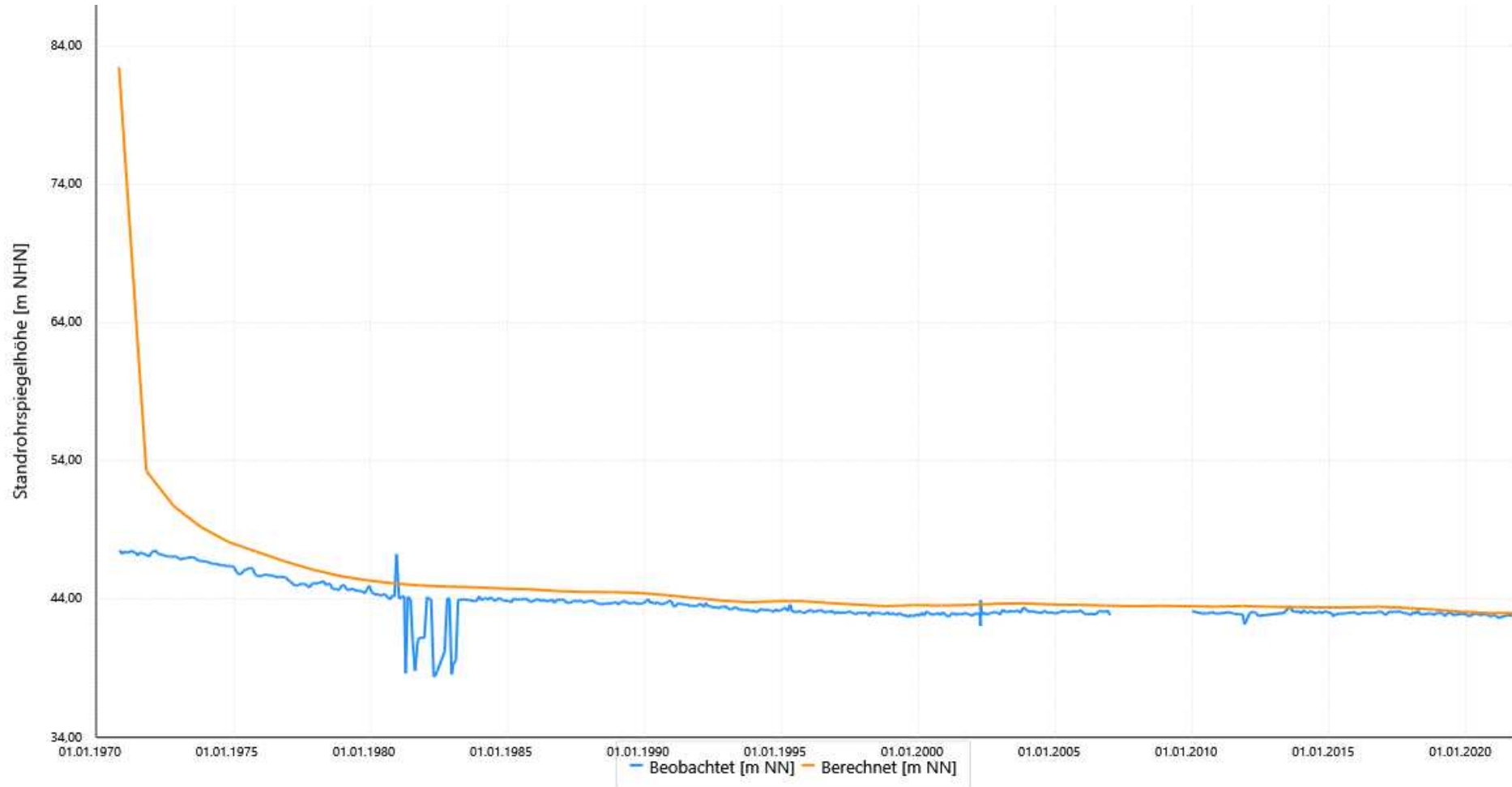
Kartierkennzeichen: 5

UK-Filter: 37,97

Modellleiter: 8

Mittlere Abw. berechn. Werte	
zu beob.:	1,69
zu beob. zum Zeitp. :	
Korrelationskoeff.:	0,63
RMSE:	5,23

Schwankungsbreite Werte	
Min. der beob.:	39,33
Max. der beob.:	47,45
Diff. Min/Max. der beob.:	8,12
Min. der berechn.:	42,99
Max. der berechn.:	82,51
Diff. Min/Max. der berechn.:	39,52



27 851181

ProID: 5612850

GW-Horizont: 20

Geländehöhe: 91,65

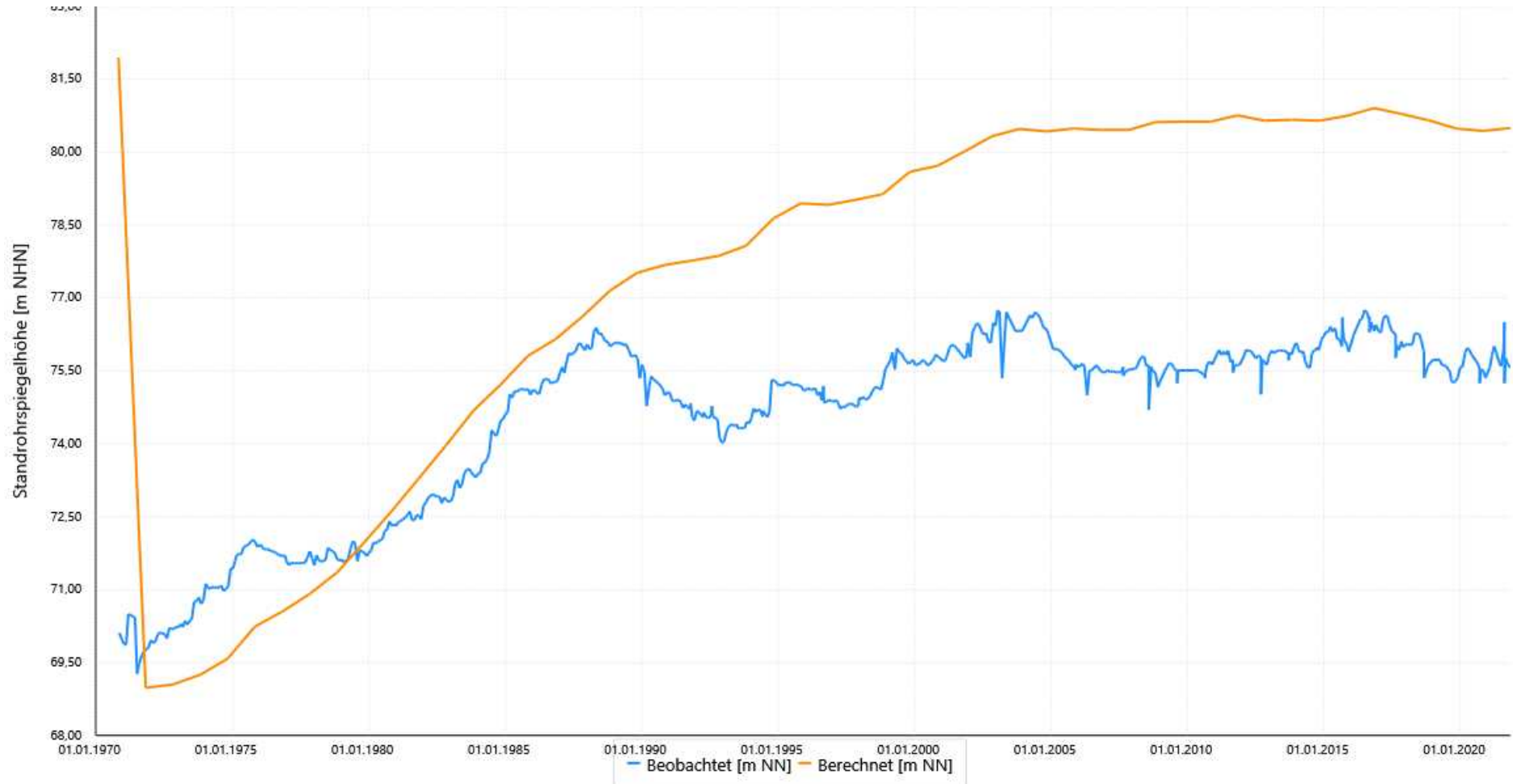
Kartierkennzeichen: 0

UK-Filter: 65,37

Modellleiter: 1

Mittlere Abw. berechn. Werte	
zu beob.:	3,26
zu beob. zum Zeitp. :	
Korrelationskoeff.:	0,82
RMSE:	3,89

Schwankungsbreite Werte	
Min. der beob.:	69,88
Max. der beob.:	76,74
Diff. Min/Max. der beob.:	6,86
Min. der berechn.:	68,98
Max. der berechn.:	81,95
Diff. Min/Max. der berechn.:	12,97



27 851261

ProID: 5612858

GW-Horizont: 20

Geländehöhe: 95,00

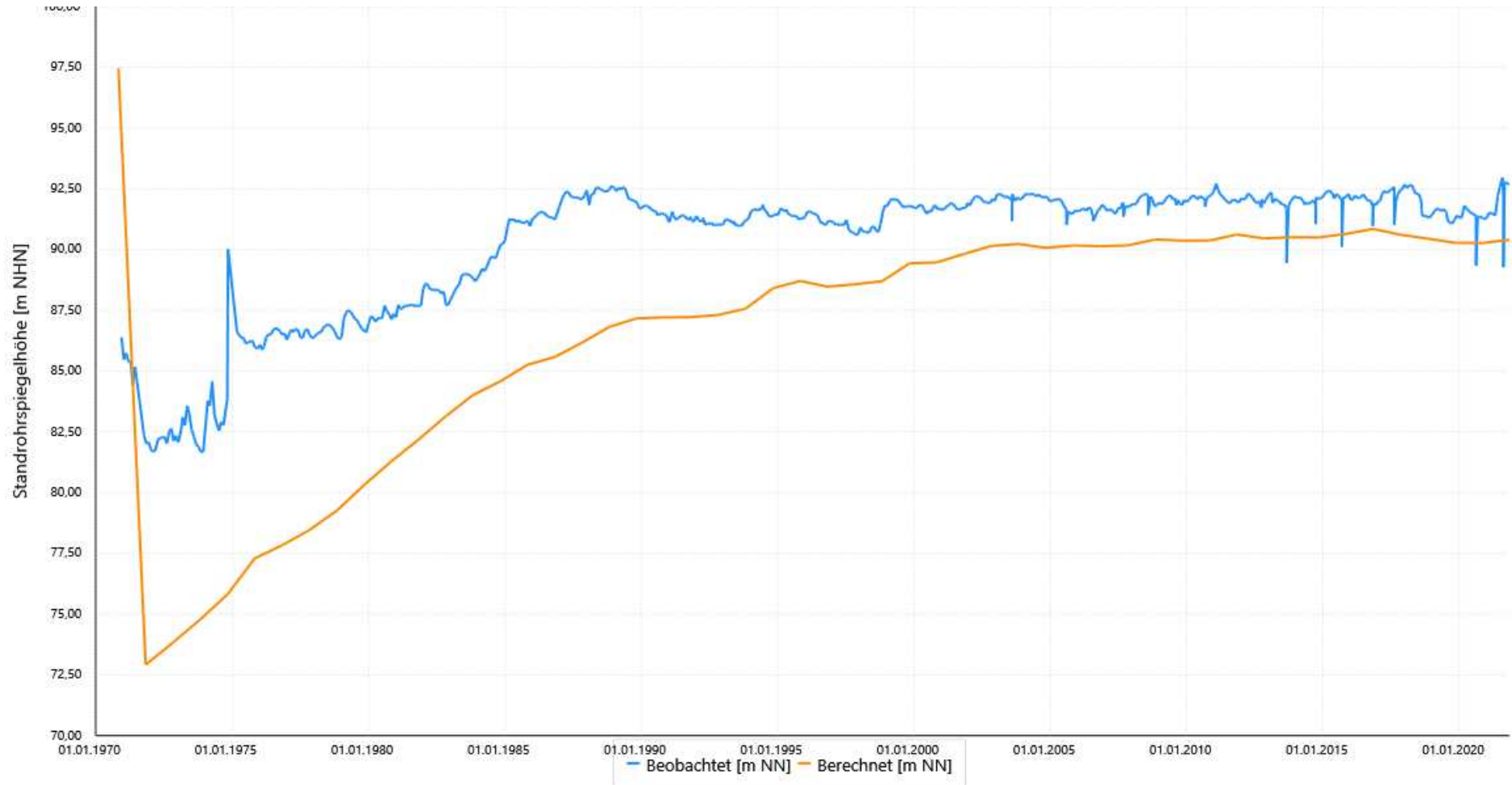
Kartierkennzeichen: 0

UK-Filter: 59,45

Modellleiter: 1

Mittlere Abw. berechn. Werte	
zu beob.:	4,13
zu beob. zum Zeitp. :	
Korrelationskoeff.:	0,79
RMSE:	5,10

Schwankungsbreite Werte	
Min. der beob.:	81,76
Max. der beob.:	92,58
Diff. Min/Max. der beob.:	10,82
Min. der berechn.:	72,92
Max. der berechn.:	97,46
Diff. Min/Max. der berechn.:	24,54



27 851321

ProID: 5618452

GW-Horizont: 20

Geländehöhe: 94,62

Kartierkennzeichen: 0

UK-Filter: 76,01

Modellleiter: 1

Mittlere Abw. berechn. Werte

zu beob.: 2,36

zu beob. zum Zeitp. :

Korrelationskoeff.: 0,09

RMSE: 2,60

Schwankungsbreite Werte

Min. der beob.: 90,72

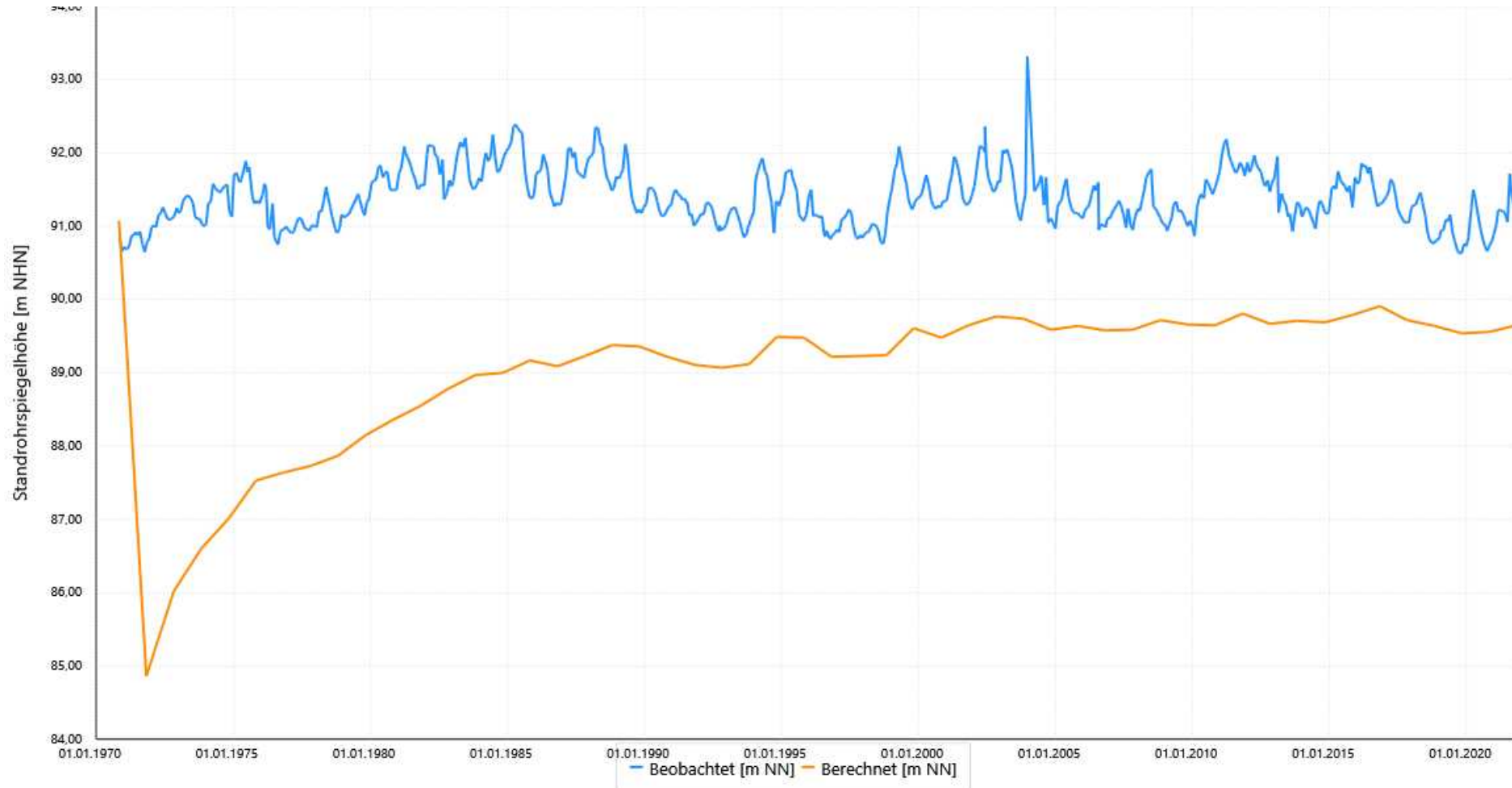
Max. der beob.: 93,32

Diff. Min/Max. der beob.: 2,60

Min. der berechn.: 84,86

Max. der berechn.: 91,08

Diff. Min/Max. der berechn.: 6,22



27 851341

ProID: 5618454

GW-Horizont: 20

Geländehöhe: 116,46

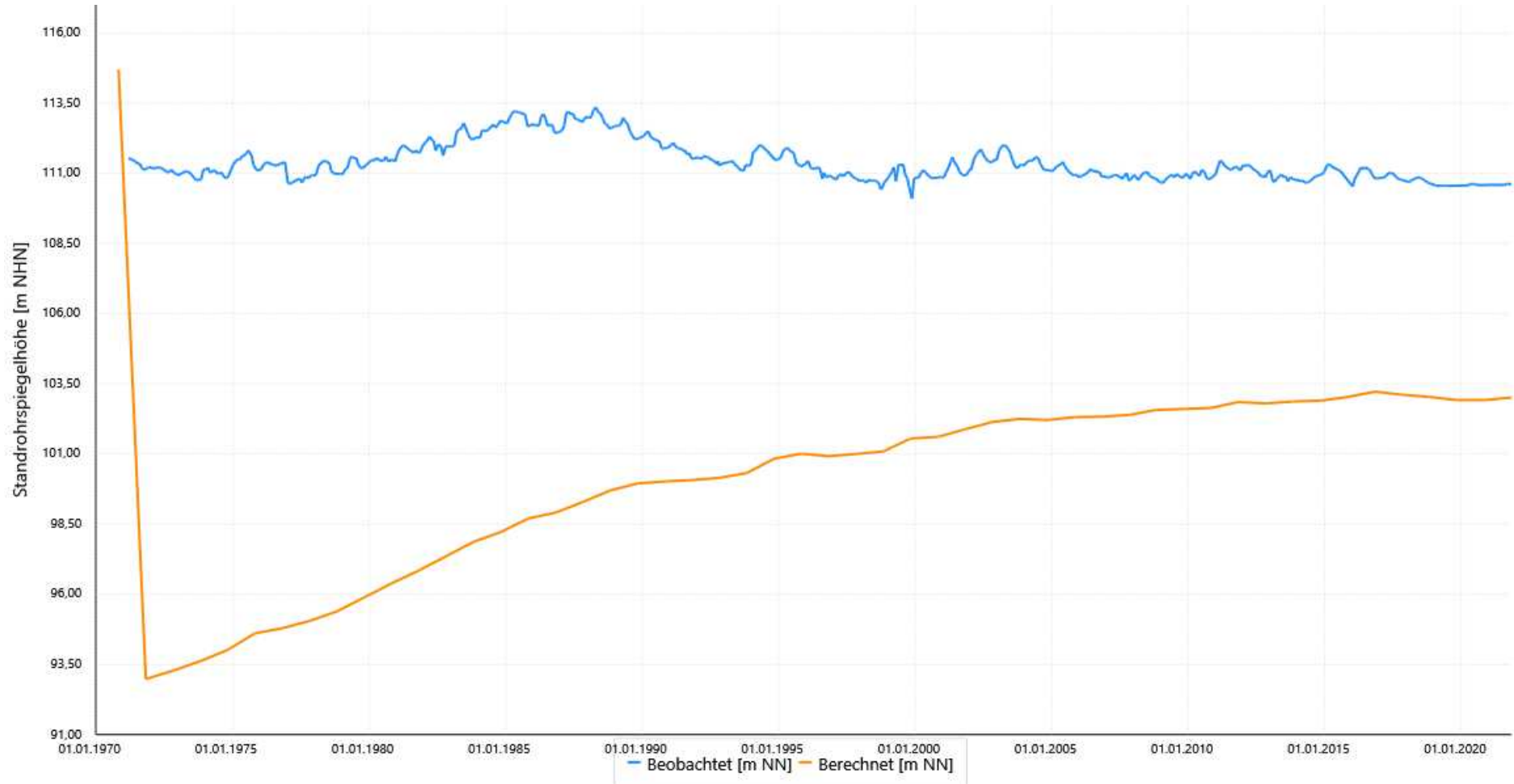
Kartierkennzeichen: 0

UK-Filter: 90,66

Modellleiter: 1

Mittlere Abw. berechn. Werte	
zu beob.:	11,32
zu beob. zum Zeitp. :	
Korrelationskoeff.:	-0,18
RMSE:	11,86

Schwankungsbreite Werte	
Min. der beob.:	110,53
Max. der beob.:	112,97
Diff. Min/Max. der beob.:	2,44
Min. der berechn.:	92,98
Max. der berechn.:	114,70
Diff. Min/Max. der berechn.:	21,72



27 851351

ProID: 5618455

GW-Horizont: 20

Geländehöhe: 113,87

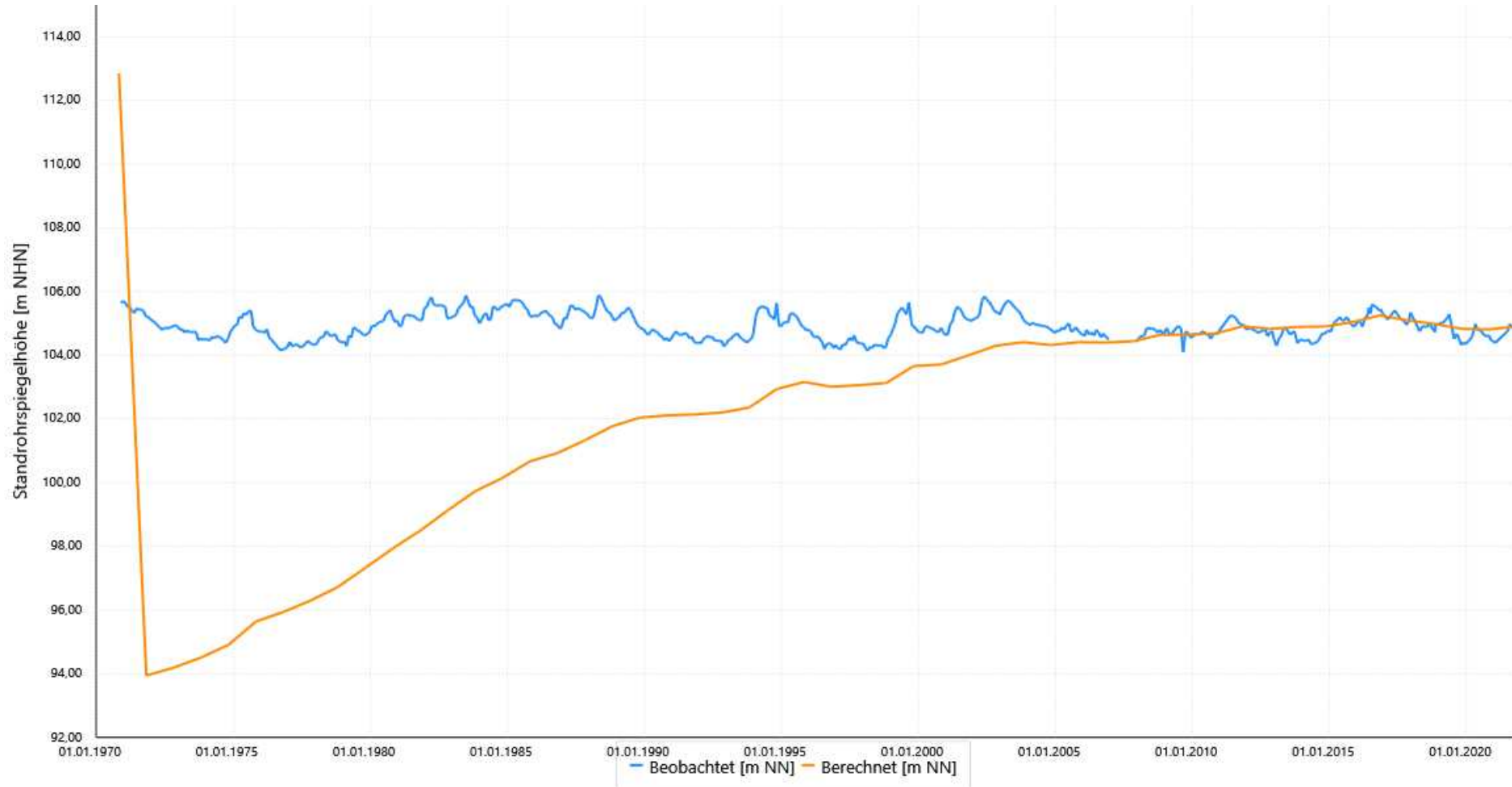
Kartierkennzeichen: 0

UK-Filter: 91,80

Modellleiter: 1

Mittlere Abw. berechn. Werte	
zu beob.:	3,19
zu beob. zum Zeitp. :	
Korrelationskoeff.:	0,09
RMSE:	4,67

Schwankungsbreite Werte	
Min. der beob.:	104,22
Max. der beob.:	105,64
Diff. Min/Max. der beob.:	1,42
Min. der berechn.:	93,94
Max. der berechn.:	112,85
Diff. Min/Max. der berechn.:	18,91



27 851361

ProID: 5618456

GW-Horizont: 20

Geländehöhe: 99,45

Kartierkennzeichen: 0

UK-Filter: 87,72

Modellleiter: 1

Mittlere Abw. berechn. Werte

zu beob.: 4,30

zu beob. zum Zeitp. :

Korrelationskoeff.: 0,65

RMSE: 4,51

Schwankungsbreite Werte

Min. der beob.: 96,02

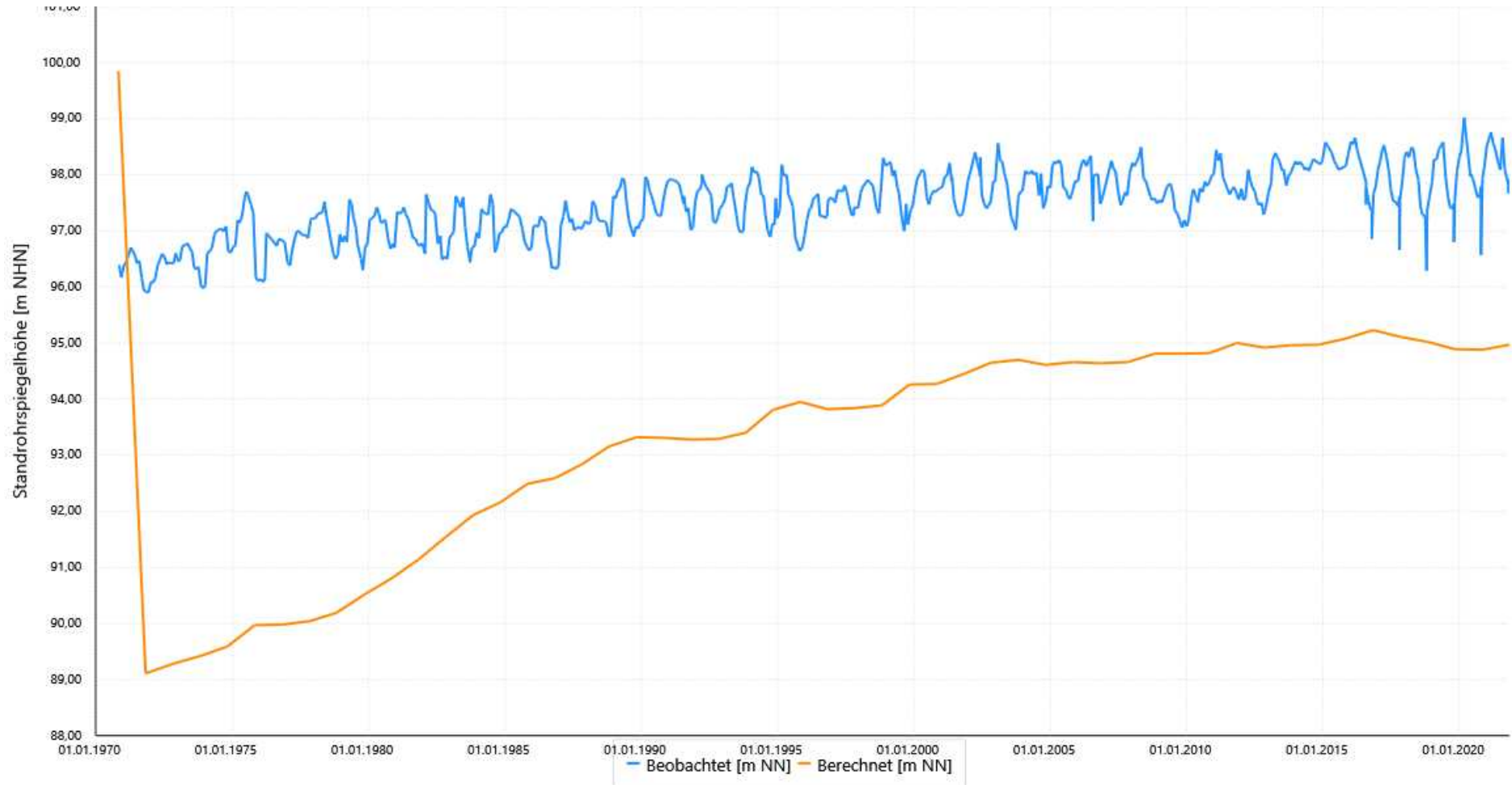
Max. der beob.: 98,59

Diff. Min/Max. der beob.: 2,57

Min. der berechn.: 89,11

Max. der berechn.: 99,85

Diff. Min/Max. der berechn.: 10,74



27 851371

ProID: 5618457

GW-Horizont: 20

Geländehöhe: 121,21

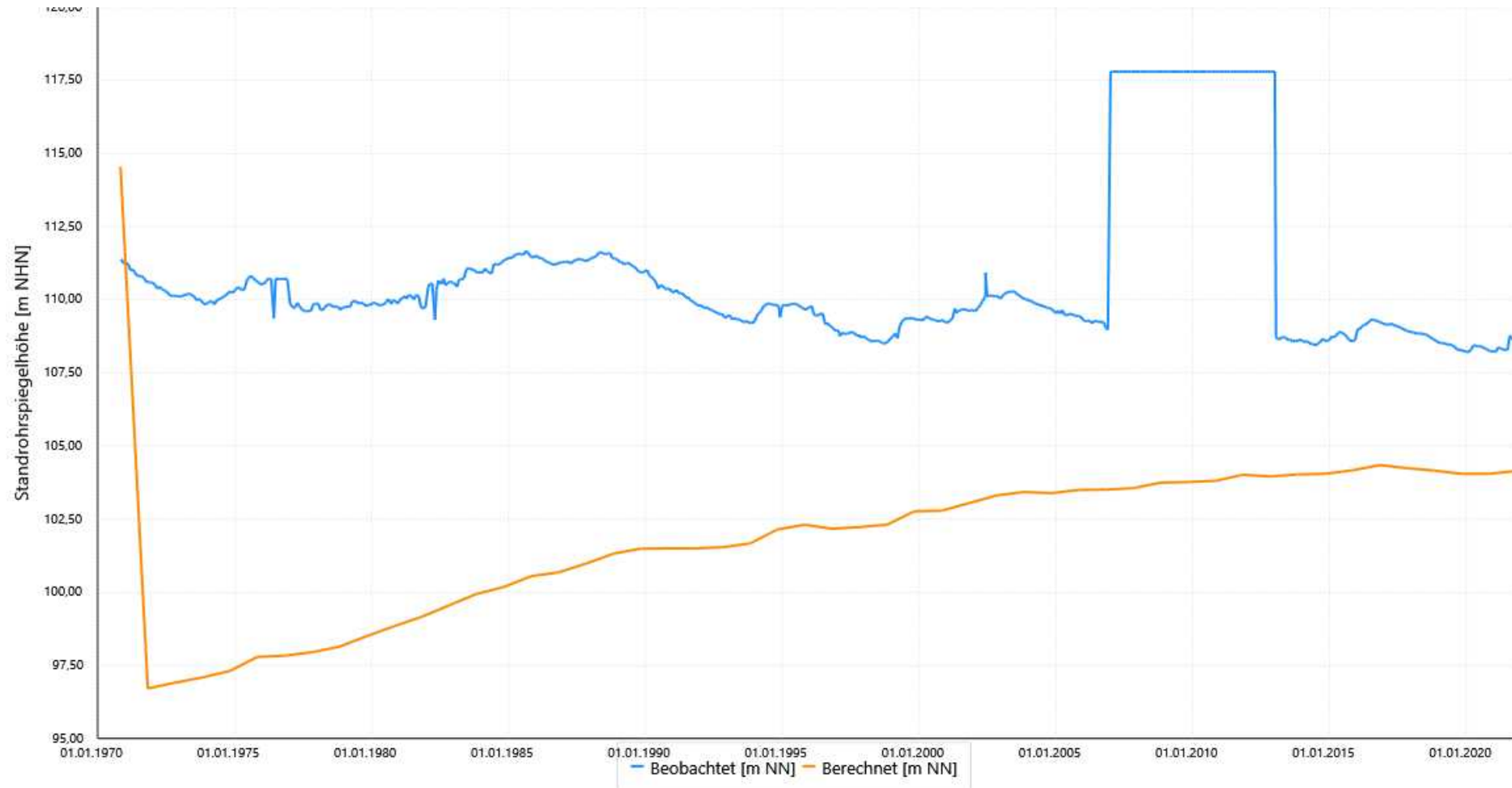
Kartierkennzeichen: 0

UK-Filter: 93,80

Modellleiter: 1

Mittlere Abw. berechn. Werte	
zu beob.:	8,94
zu beob. zum Zeitp. :	
Korrelationskoeff.:	0,12
RMSE:	9,58

Schwankungsbreite Werte	
Min. der beob.:	108,21
Max. der beob.:	117,80
Diff. Min/Max. der beob.:	9,59
Min. der berechn.:	96,71
Max. der berechn.:	114,55
Diff. Min/Max. der berechn.:	17,84



27 851471

ProID: 5612864

GW-Horizont: 20

Geländehöhe: 93,00

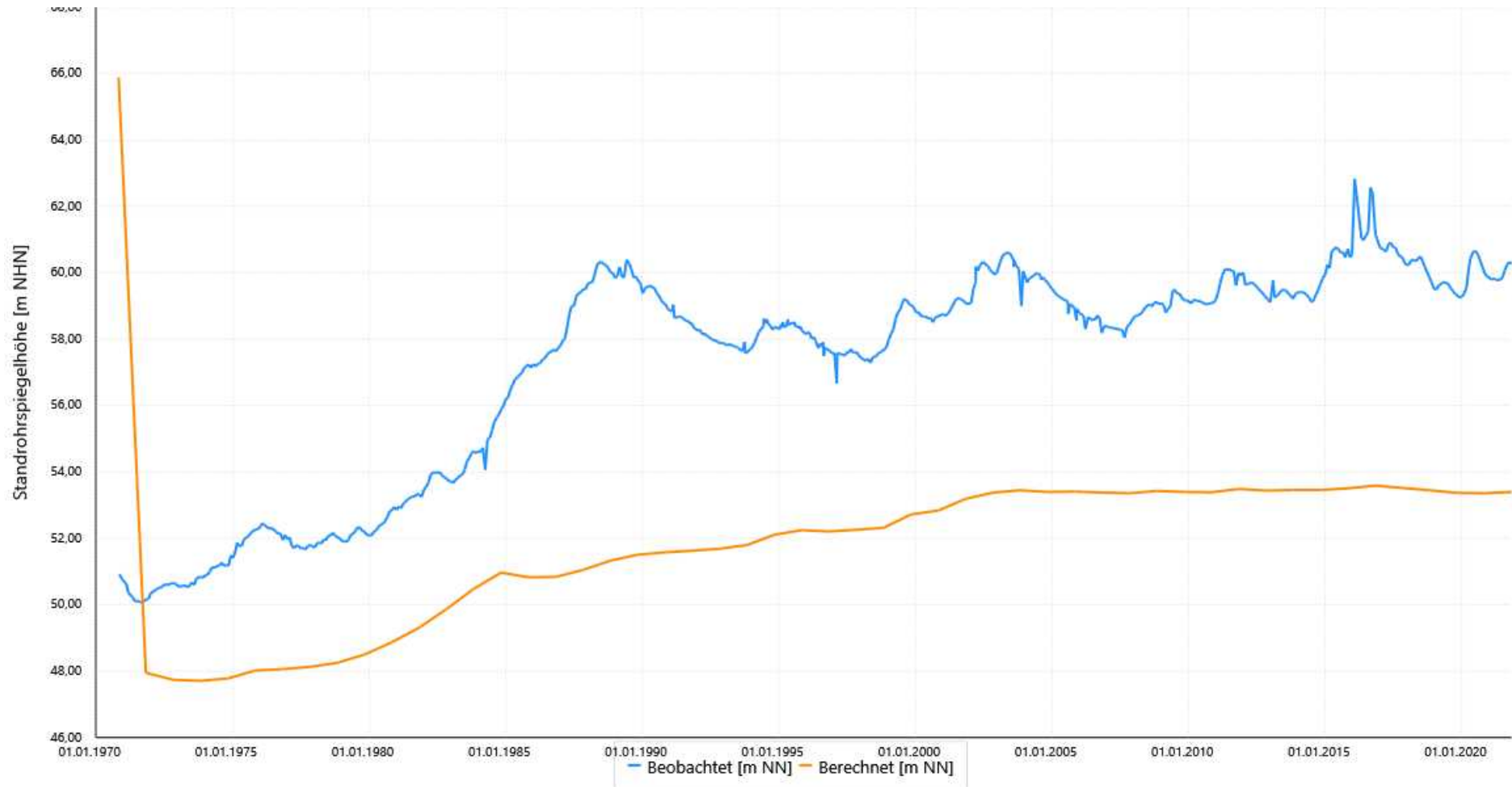
Kartierkennzeichen: 0

UK-Filter: 44,38

Modellleiter: 1

Mittlere Abw. berechn. Werte	
zu beob.:	5,84
zu beob. zum Zeitp. :	
Korrelationskoeff.:	0,46
RMSE:	6,15

Schwankungsbreite Werte	
Min. der beob.:	50,37
Max. der beob.:	62,83
Diff. Min/Max. der beob.:	12,46
Min. der berechn.:	47,71
Max. der berechn.:	65,89
Diff. Min/Max. der berechn.:	18,18



27 851631 Berrenrath

ProID: 5618493

GW-Horizont: 20

Geländehöhe: 135,47

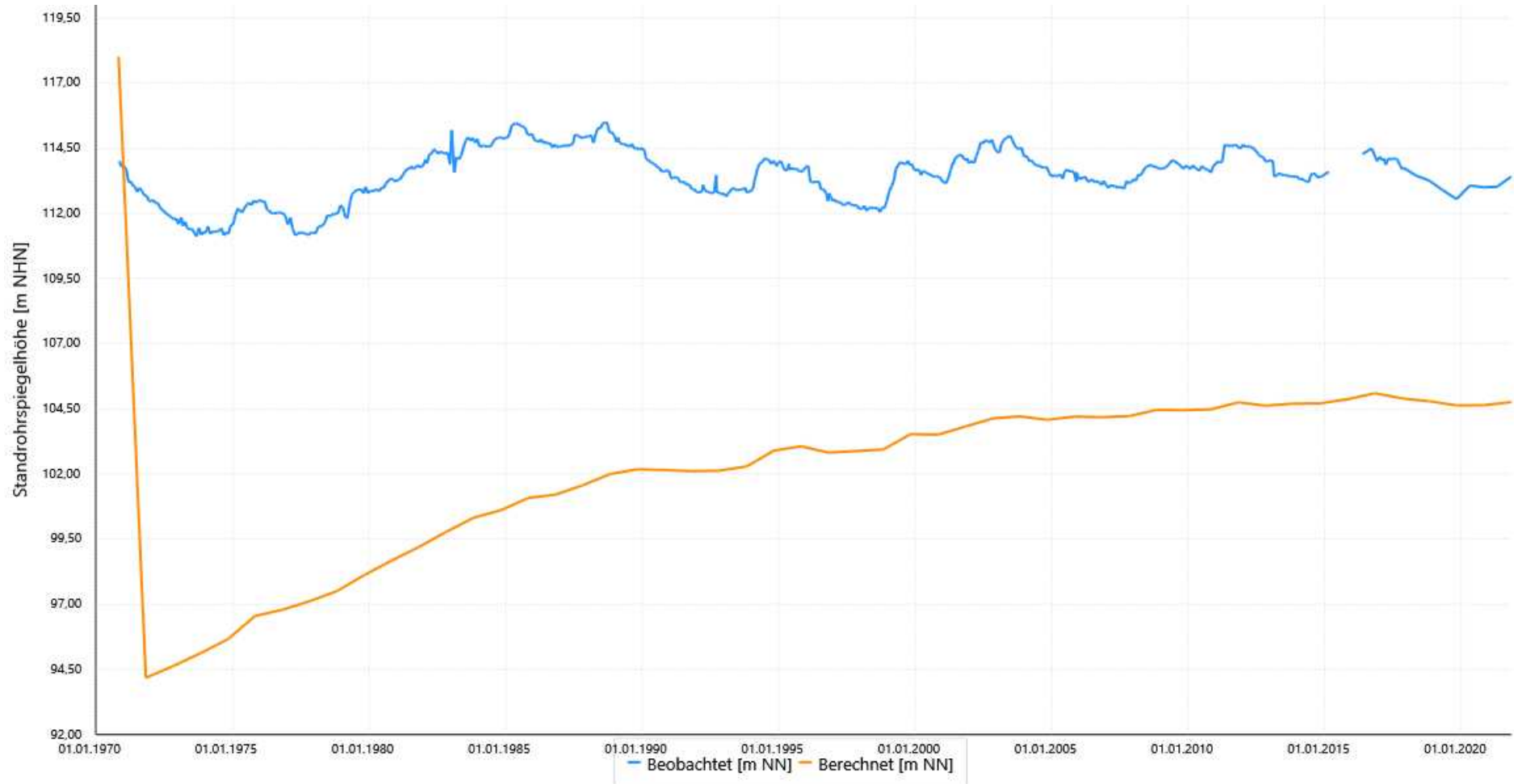
Kartierkennzeichen: 0

UK-Filter: 92,37

Modellleiter: 1

Mittlere Abw. berechn. Werte	
zu beob.:	11,39
zu beob. zum Zeitp. :	
Korrelationskoeff.:	0,44
RMSE:	11,76

Schwankungsbreite Werte	
Min. der beob.:	111,24
Max. der beob.:	115,19
Diff. Min/Max. der beob.:	3,95
Min. der berechn.:	94,18
Max. der berechn.:	118,02
Diff. Min/Max. der berechn.:	23,84



27 851671 Berrenrath

ProID: 5618494

GW-Horizont: 20

Geländehöhe: 134,75

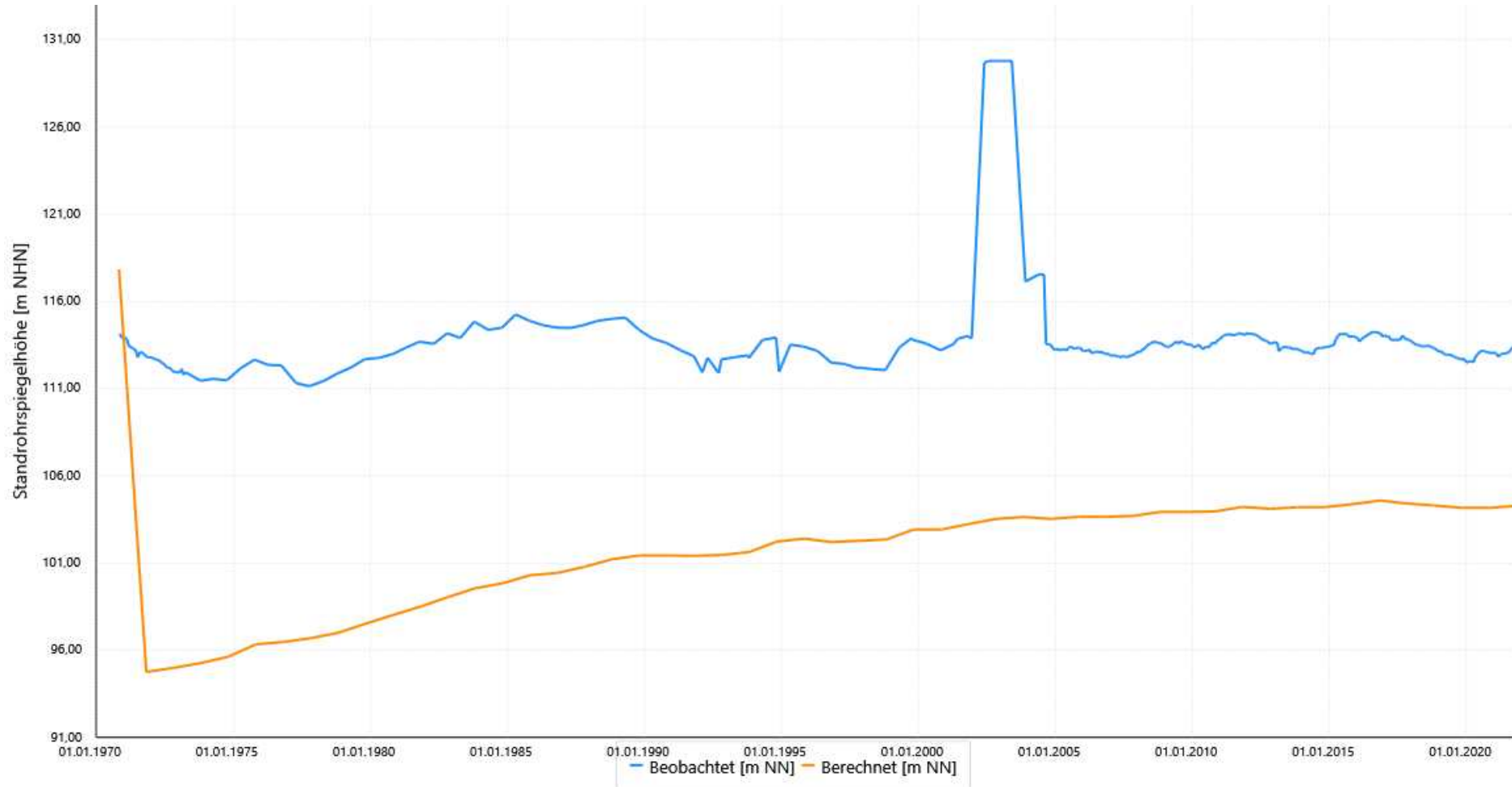
Kartierkennzeichen: 0

UK-Filter: 91,96

Modellleiter: 1

Mittlere Abw. berechn. Werte	
zu beob.:	12,08
zu beob. zum Zeitp. :	
Korrelationskoeff.:	0,21
RMSE:	12,58

Schwankungsbreite Werte	
Min. der beob.:	111,14
Max. der beob.:	129,79
Diff. Min/Max. der beob.:	18,65
Min. der berechn.:	94,75
Max. der berechn.:	117,84
Diff. Min/Max. der berechn.:	23,09



27 851771

ProID: 5612876

GW-Horizont: 20

Geländehöhe: 134,00

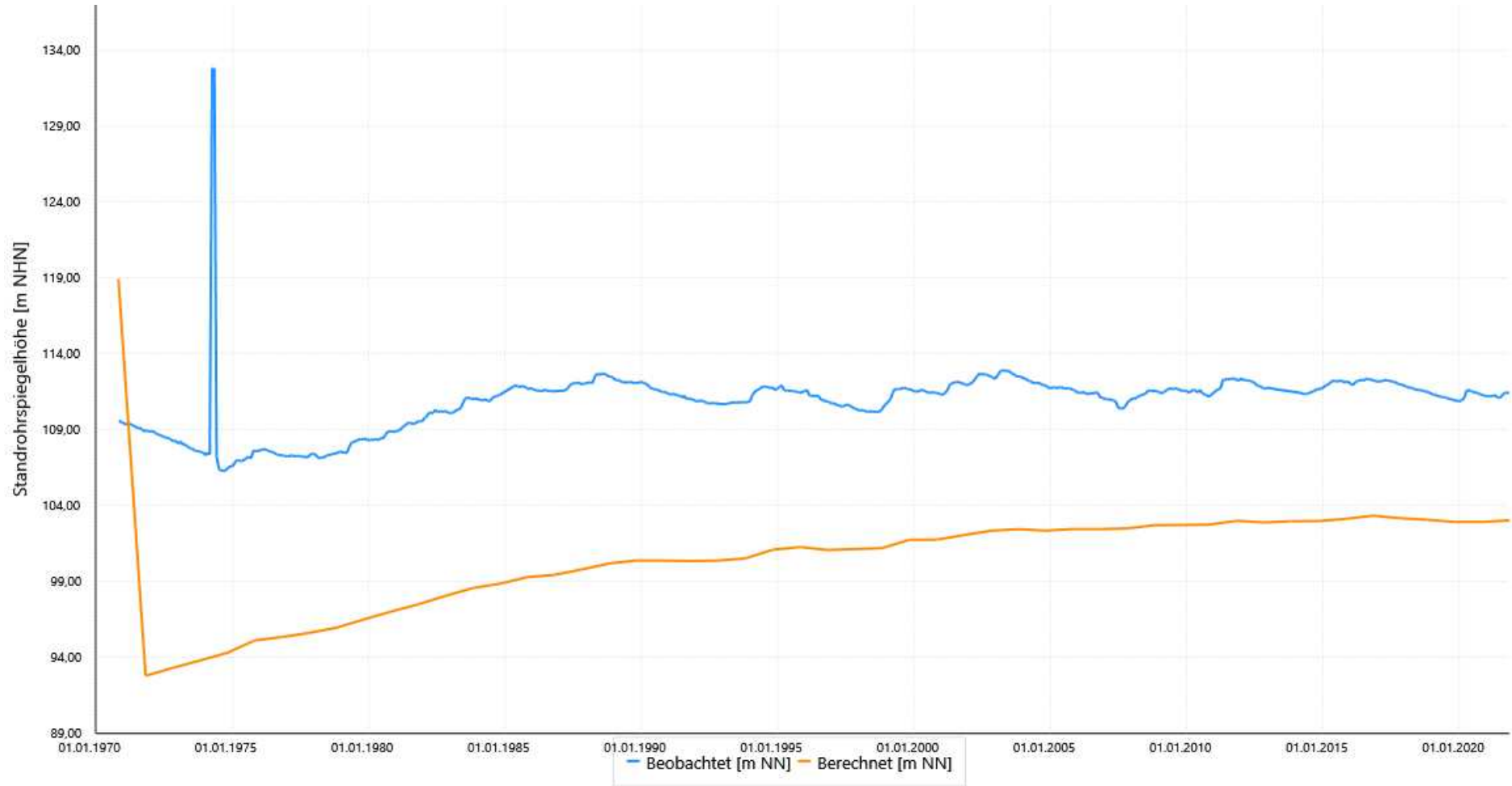
Kartierkennzeichen: 0

UK-Filter: 89,58

Modellleiter: 1

Mittlere Abw. berechn. Werte	
zu beob.:	10,52
zu beob. zum Zeitp. :	
Korrelationskoeff.:	0,58
RMSE:	10,67

Schwankungsbreite Werte	
Min. der beob.:	106,60
Max. der beob.:	112,41
Diff. Min/Max. der beob.:	5,81
Min. der berechn.:	92,80
Max. der berechn.:	118,95
Diff. Min/Max. der berechn.:	26,15



27 851801

ProID: 5618505

GW-Horizont: 20

Geländehöhe: 122,00

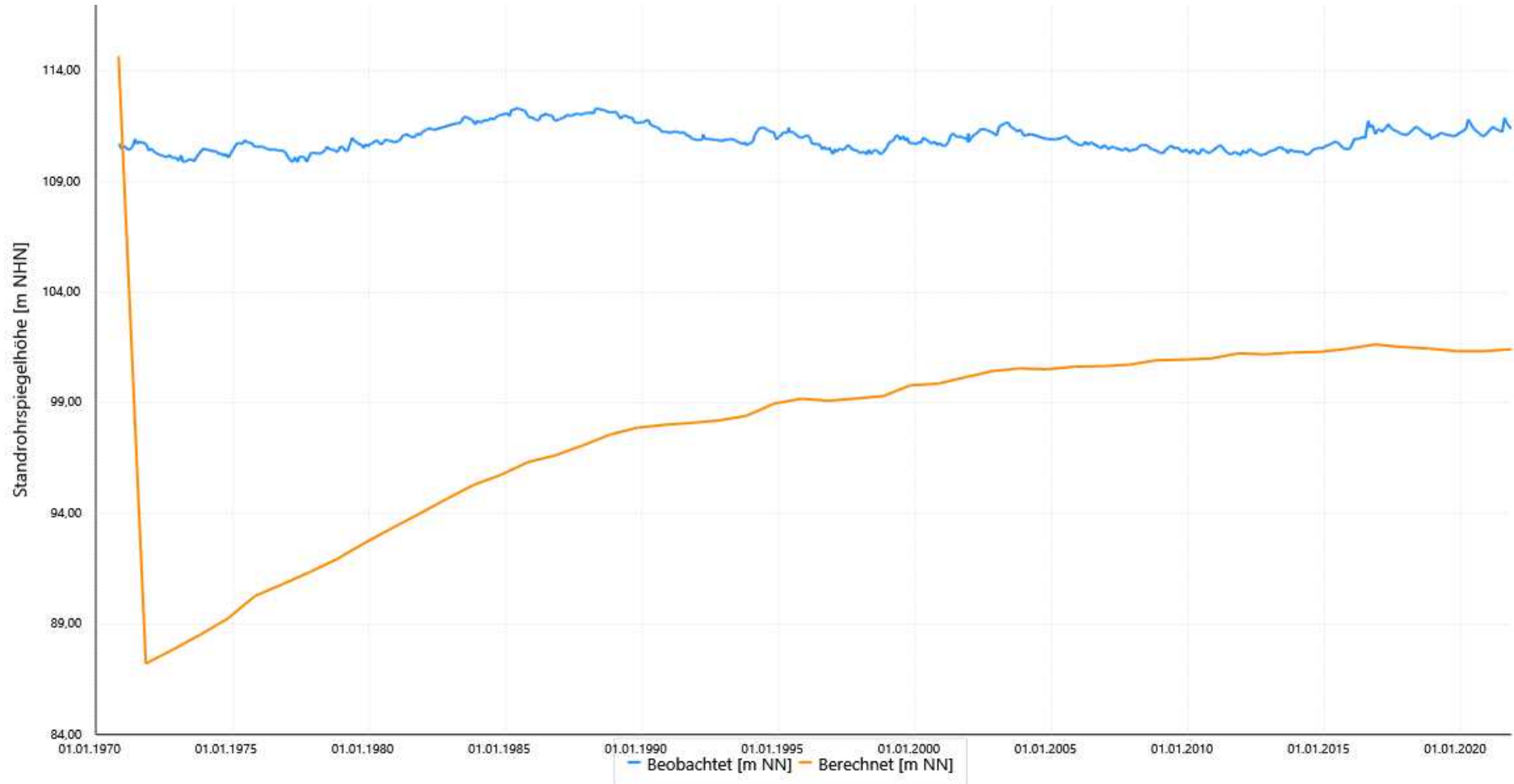
Kartierkennzeichen: 0

UK-Filter: 82,43

Modellleiter: 1

Mittlere Abw. berechn. Werte	
zu beob.:	13,02
zu beob. zum Zeitp. :	
Korrelationskoeff.:	0,08
RMSE:	13,71

Schwankungsbreite Werte	
Min. der beob.:	109,94
Max. der beob.:	112,15
Diff. Min/Max. der beob.:	2,21
Min. der berechn.:	87,21
Max. der berechn.:	114,68
Diff. Min/Max. der berechn.:	27,47



27 851841 Kippe Berrenrath

ProID: 5618508

GW-Horizont: 20

Geländehöhe: 123,00

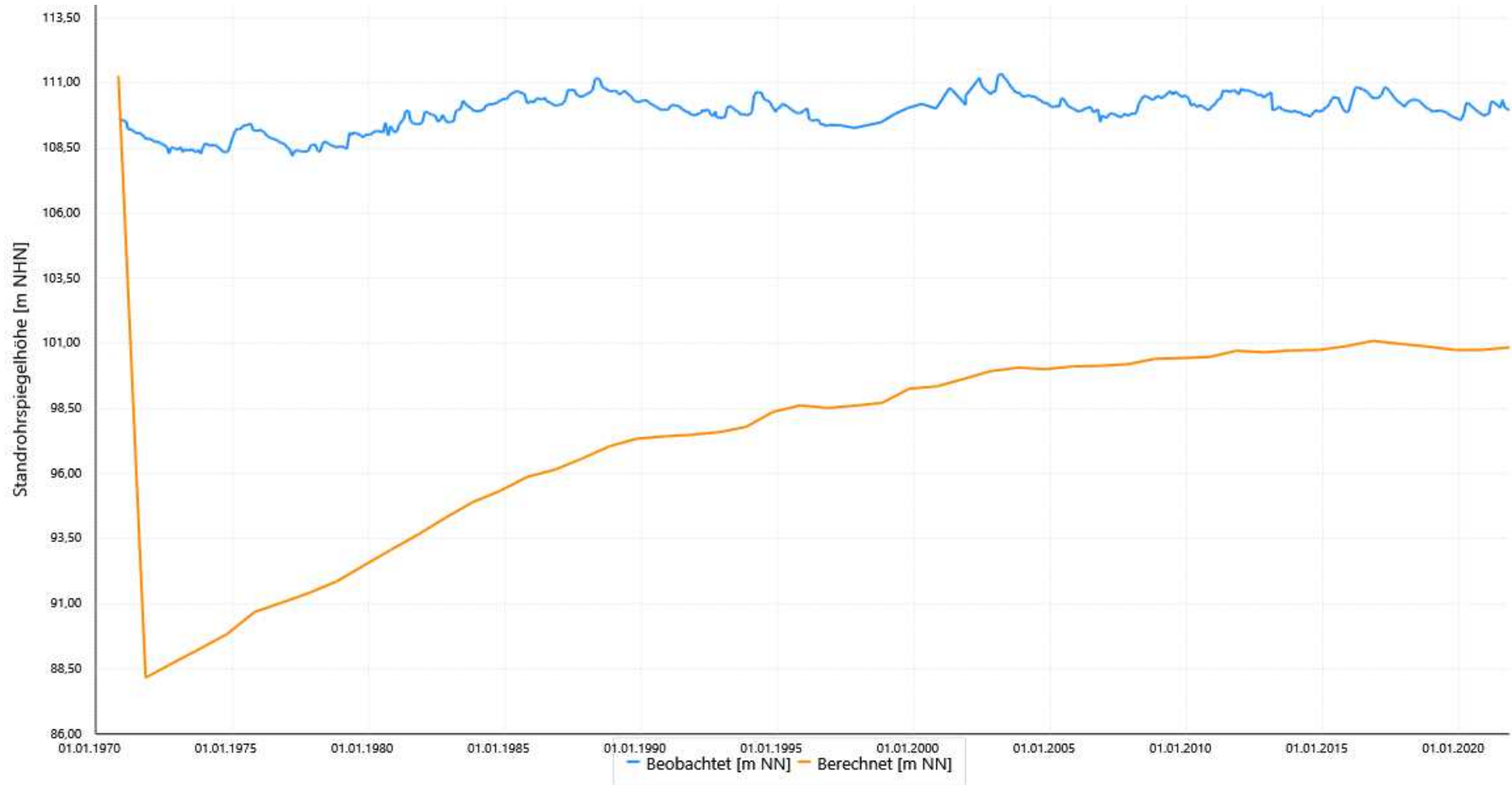
Kartierkennzeichen: 0

UK-Filter: 84,14

Modellleiter: 1

Mittlere Abw. berechn. Werte	
zu beob.:	12,35
zu beob. zum Zeitp. :	
Korrelationskoeff.:	0,63
RMSE:	12,88

Schwankungsbreite Werte	
Min. der beob.:	108,44
Max. der beob.:	110,70
Diff. Min/Max. der beob.:	2,26
Min. der berechn.:	88,16
Max. der berechn.:	111,28
Diff. Min/Max. der berechn.:	23,12



27 851921

ProID: 5618516

GW-Horizont: 20

Geländehöhe: 120,07

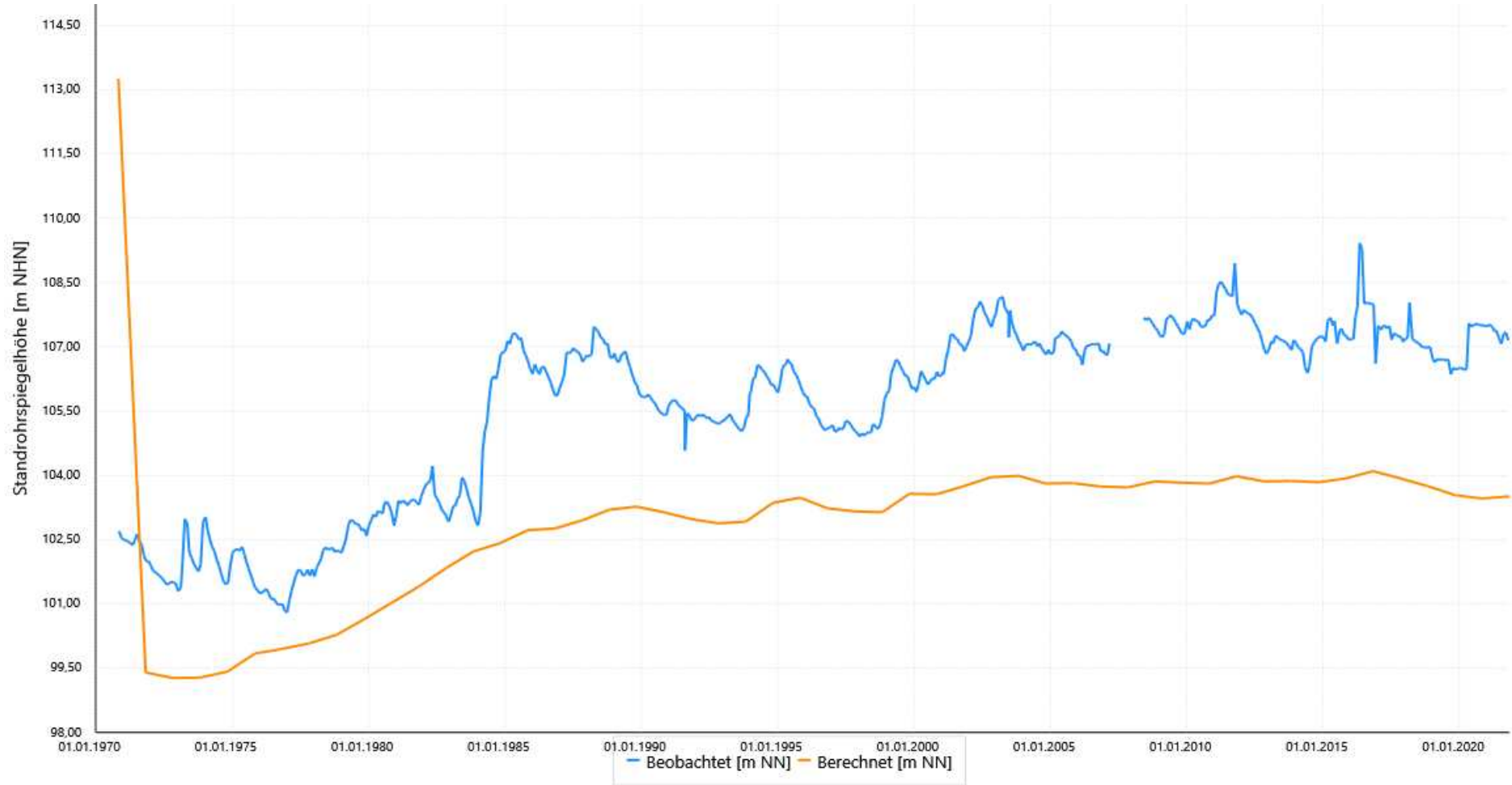
Kartierkennzeichen: 0

UK-Filter: 97,30

Modellleiter: 1

Mittlere Abw. berechn. Werte	
zu beob.:	2,97
zu beob. zum Zeitp. :	
Korrelationskoeff.:	0,51
RMSE:	3,28

Schwankungsbreite Werte	
Min. der beob.:	100,80
Max. der beob.:	107,78
Diff. Min/Max. der beob.:	6,98
Min. der berechn.:	99,27
Max. der berechn.:	113,26
Diff. Min/Max. der berechn.:	13,99



27 851931 Kippe Berrenrath

ProID: 5618517

GW-Horizont: 20

Geländehöhe: 131,29

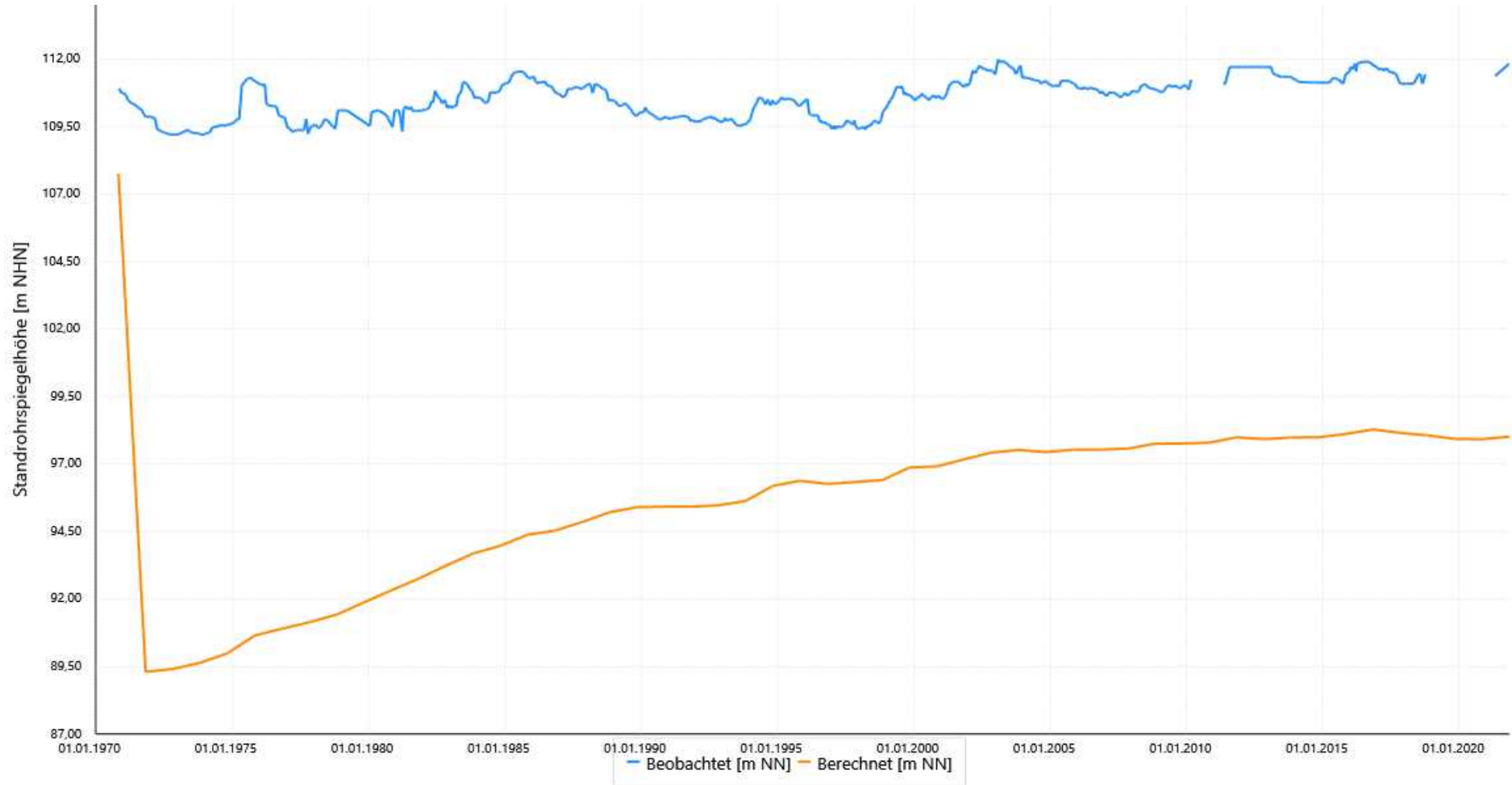
Kartierkennzeichen: 0

UK-Filter: 102,26

Modellleiter: 1

Mittlere Abw. berechn. Werte	
zu beob.:	15,04
zu beob. zum Zeitp. :	
Korrelationskoeff.:	0,59
RMSE:	15,31

Schwankungsbreite Werte	
Min. der beob.:	109,21
Max. der beob.:	111,90
Diff. Min/Max. der beob.:	2,69
Min. der berechn.:	89,30
Max. der berechn.:	107,75
Diff. Min/Max. der berechn.:	18,45



27 852031

ProID: 5612893

GW-Horizont: 16

Geländehöhe: 111,75

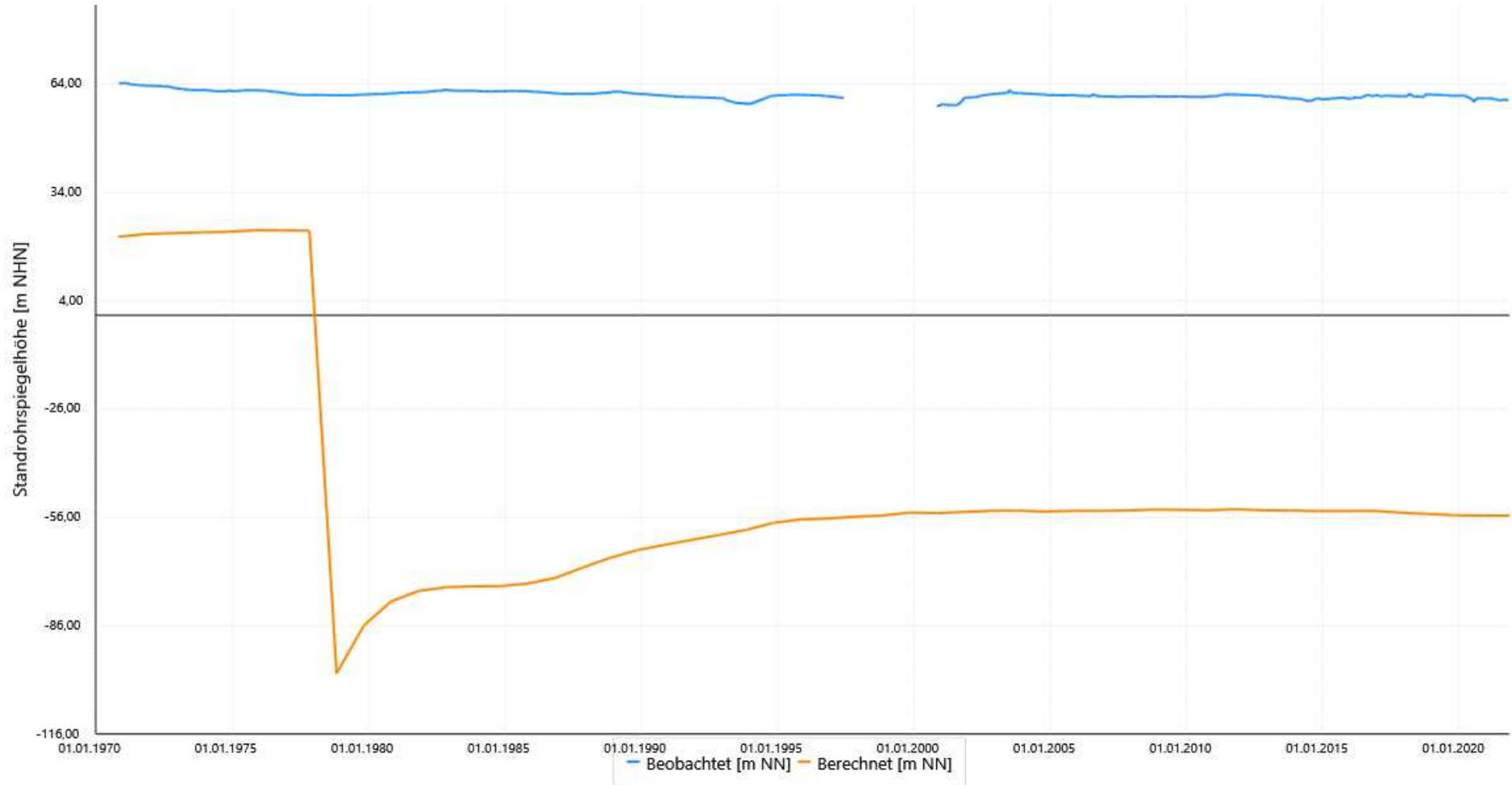
Kartierkennzeichen: 1

UK-Filter: 58,71

Modellleiter: 1

Mittlere Abw. berechn. Werte	
zu beob.:	108,96
zu beob. zum Zeitp. :	
Korrelationskoeff.:	0,45
RMSE:	113,66

Schwankungsbreite Werte	
Min. der beob.:	58,47
Max. der beob.:	64,35
Diff. Min/Max. der beob.:	5,88
Min. der berechn.:	-99,24
Max. der berechn.:	23,57
Diff. Min/Max. der berechn.:	122,81



27 852141

ProID: 5612918

GW-Horizont: 2

Geländehöhe: 107,93

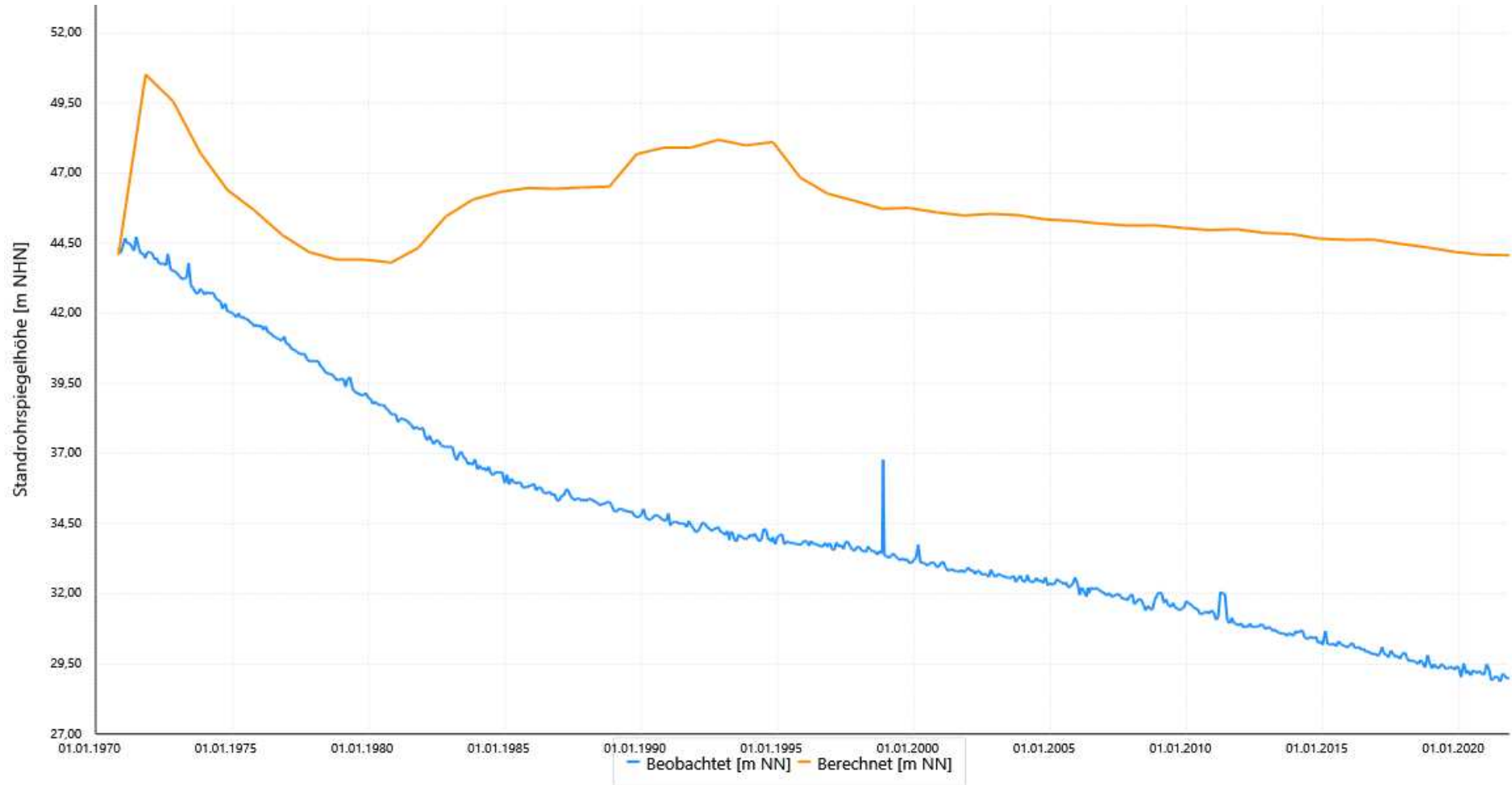
Kartierkennzeichen: 2

UK-Filter: -16,07

Modellleiter: 9

Mittlere Abw. berechn. Werte	
zu beob.:	11,11
zu beob. zum Zeitp. :	
Korrelationskoeff.:	0,36
RMSE:	11,77

Schwankungsbreite Werte	
Min. der beob.:	28,89
Max. der beob.:	44,15
Diff. Min/Max. der beob.:	15,26
Min. der berechn.:	43,81
Max. der berechn.:	50,52
Diff. Min/Max. der berechn.:	6,71



27 852182 Kippe Berrenrath

ProID: 5612927

GW-Horizont: 20

Geländehöhe: 135,00

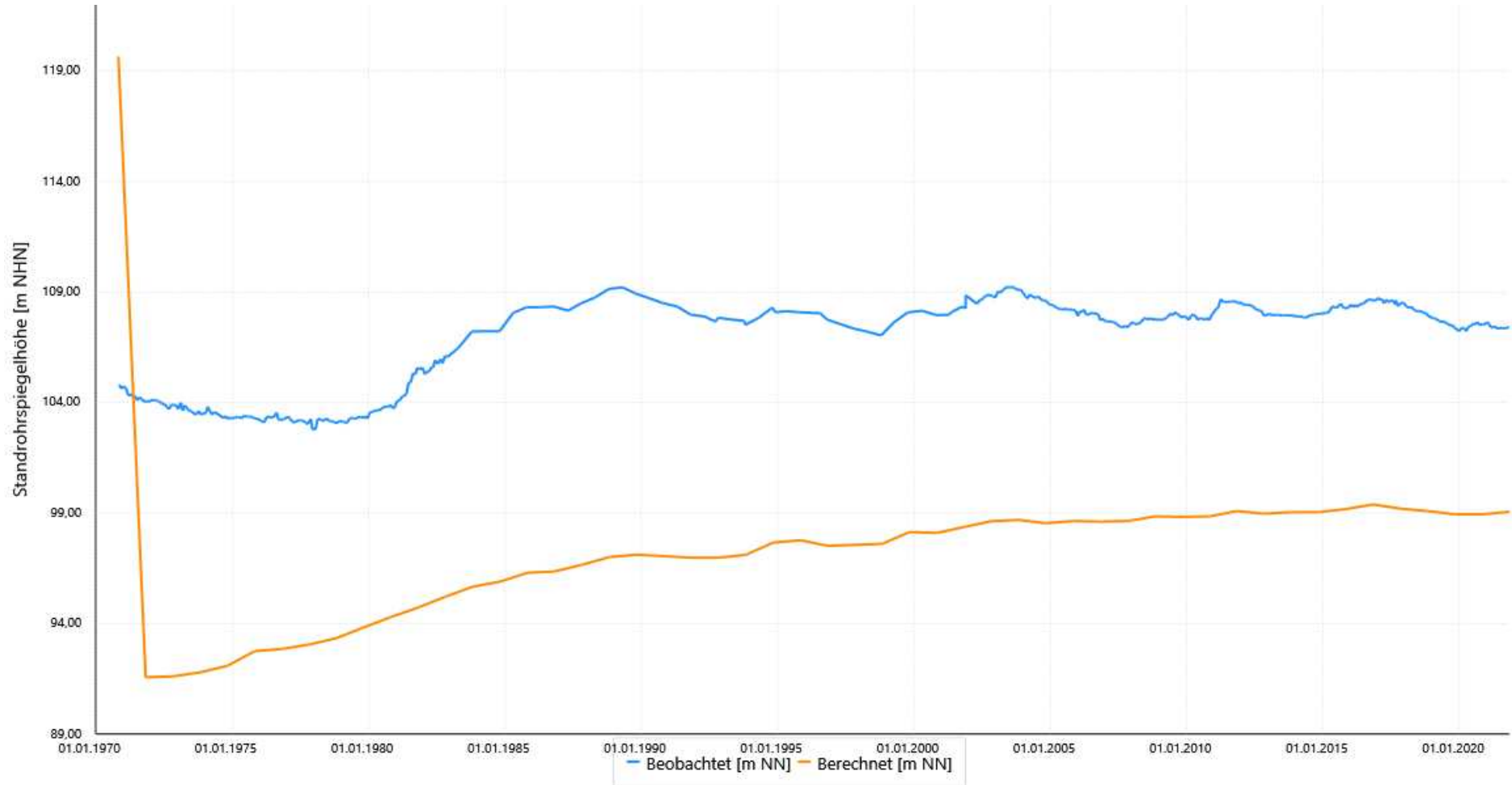
Kartierkennzeichen: 0

UK-Filter: 80,77

Modellleiter: 1

Mittlere Abw. berechn. Werte	
zu beob.:	10,26
zu beob. zum Zeitp. :	
Korrelationskoeff.:	0,39
RMSE:	10,34

Schwankungsbreite Werte	
Min. der beob.:	102,79
Max. der beob.:	109,14
Diff. Min/Max. der beob.:	6,35
Min. der berechn.:	91,57
Max. der berechn.:	119,67
Diff. Min/Max. der berechn.:	28,10



27 852201

ProID: 5618540

GW-Horizont: 2

Geländehöhe: 122,65

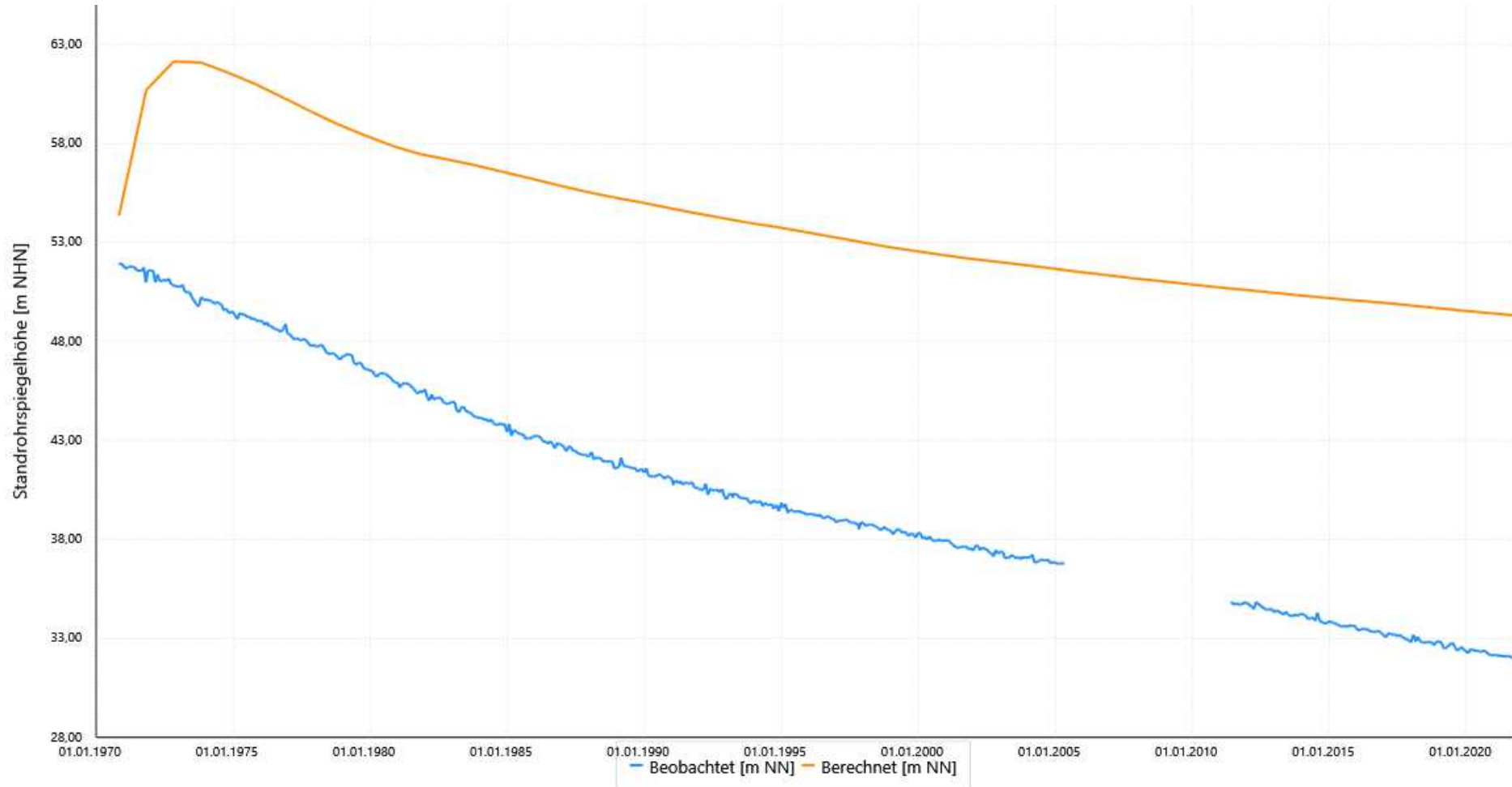
Kartierkennzeichen: 2

UK-Filter: 1,54

Modellleiter: 9

Mittlere Abw. berechn. Werte	
zu beob.:	13,78
zu beob. zum Zeitp. :	
Korrelationskoeff.:	0,95
RMSE:	14,01

Schwankungsbreite Werte	
Min. der beob.:	31,76
Max. der beob.:	51,95
Diff. Min/Max. der beob.:	20,19
Min. der berechn.:	49,31
Max. der berechn.:	62,14
Diff. Min/Max. der berechn.:	12,83



27 852202

ProID: 5618541

GW-Horizont: 09

Geländehöhe: 122,65

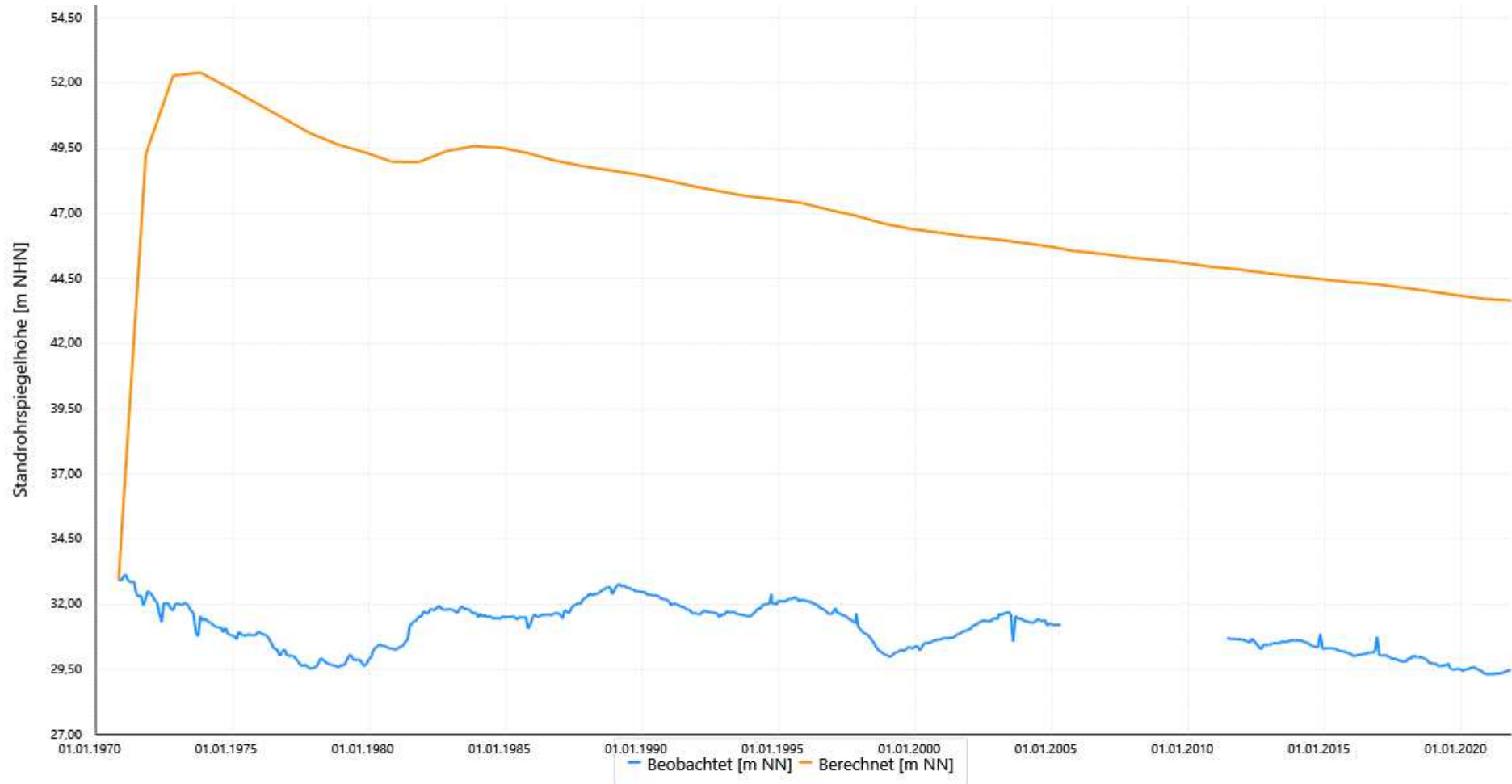
Kartierkennzeichen: 09

UK-Filter: -45,48

Modellleiter: 10

Mittlere Abw. berechn. Werte	
zu beob.:	16,17
zu beob. zum Zeitp. :	
Korrelationskoeff.:	0,13
RMSE:	16,48

Schwankungsbreite Werte	
Min. der beob.:	29,32
Max. der beob.:	32,90
Diff. Min/Max. der beob.:	3,58
Min. der berechn.:	32,92
Max. der berechn.:	52,40
Diff. Min/Max. der berechn.:	19,48



27 852212 Kippe Berrenrath

ProID: 5618545

GW-Horizont: 20

Geländehöhe: 115,05

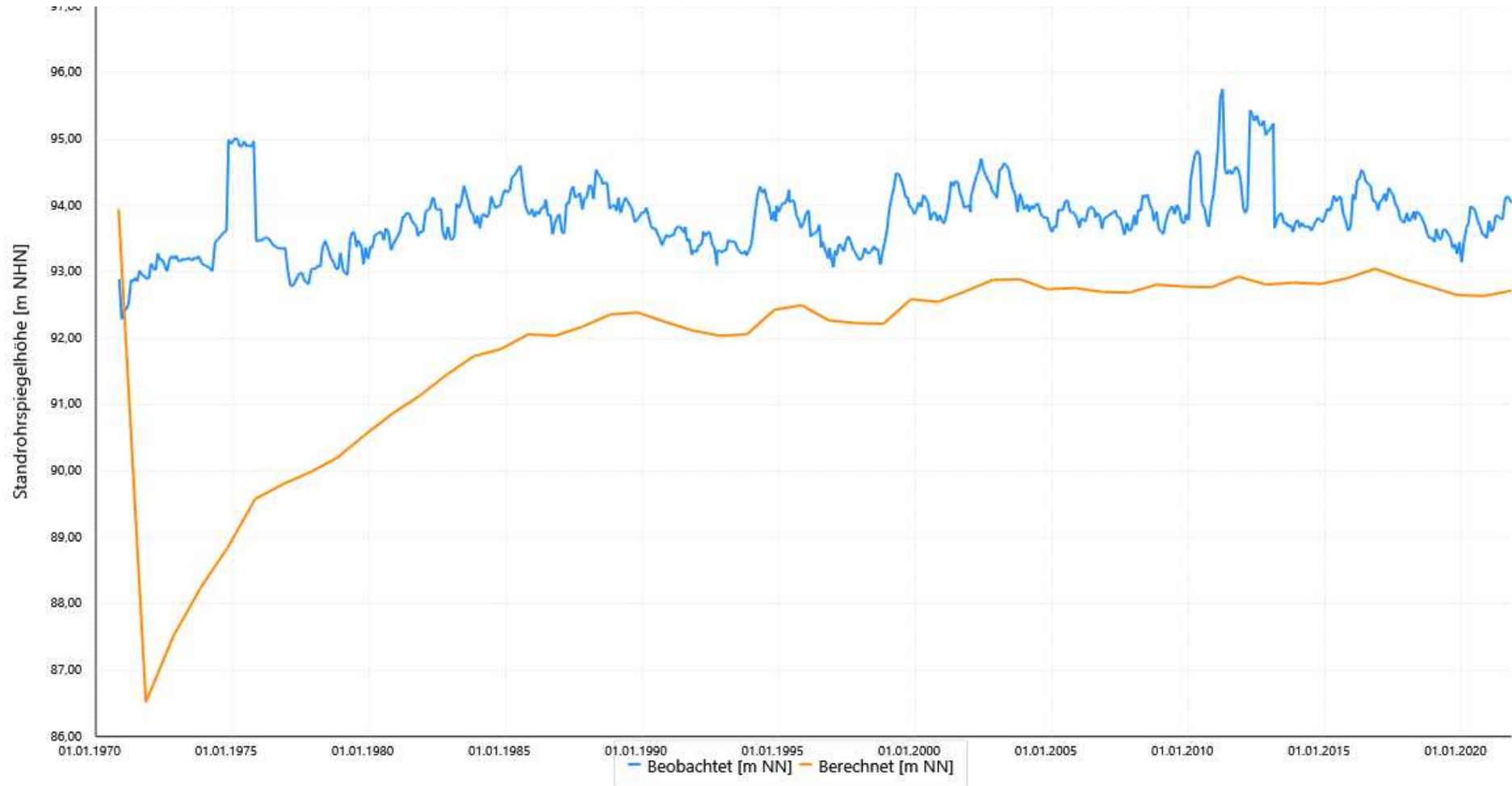
Kartierkennzeichen: 0

UK-Filter: 81,40

Modellleiter: 1

Mittlere Abw. berechn. Werte	
zu beob.:	1,92
zu beob. zum Zeitp. :	
Korrelationskoeff.:	0,31
RMSE:	2,33

Schwankungsbreite Werte	
Min. der beob.:	92,44
Max. der beob.:	95,16
Diff. Min/Max. der beob.:	2,72
Min. der berechn.:	86,52
Max. der berechn.:	93,95
Diff. Min/Max. der berechn.:	7,43



27 852273

ProID: 5612930

GW-Horizont: 5

Geländehöhe: 112,34

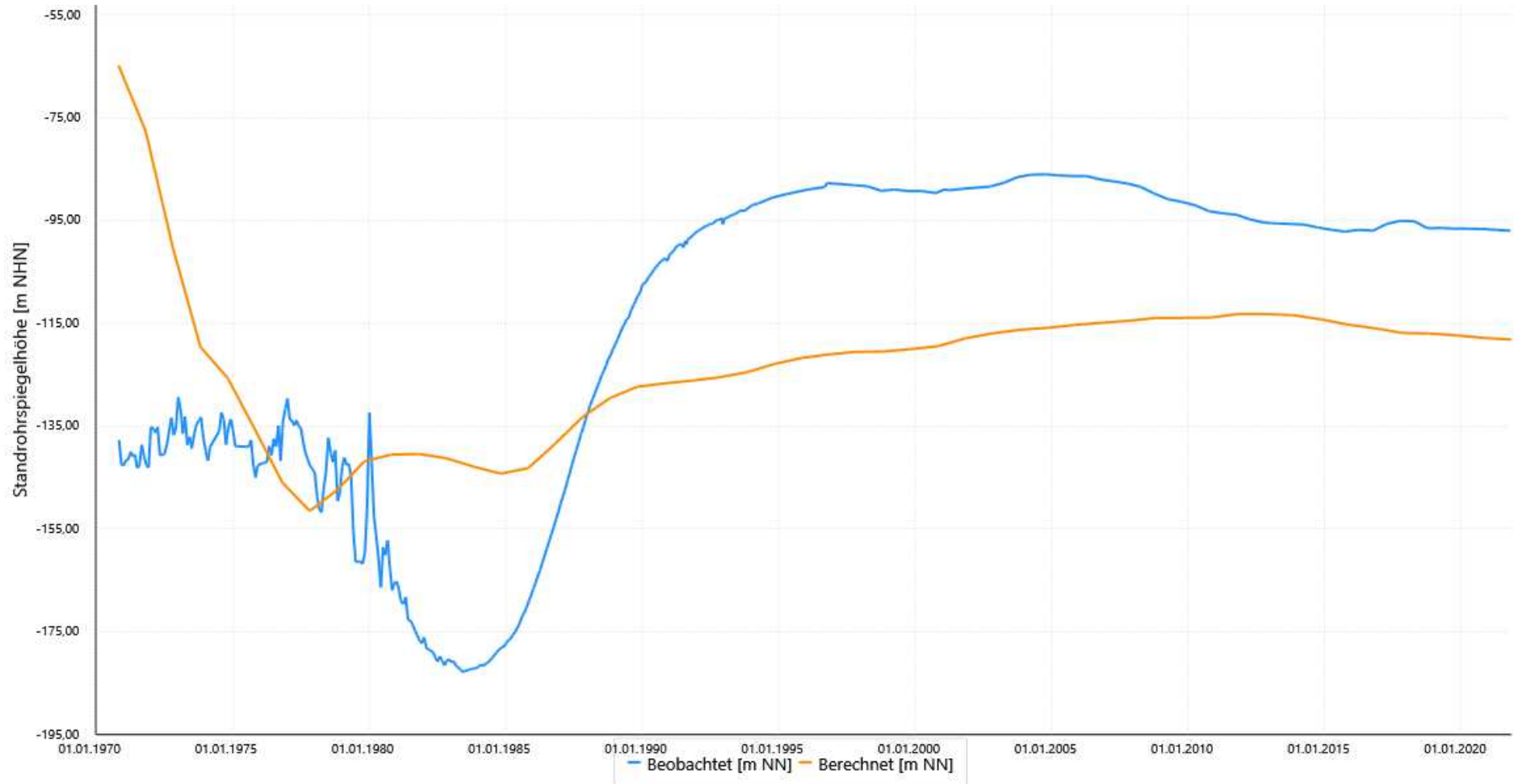
Kartierkennzeichen: 5

UK-Filter: -230,80

Modelleiter: 7

Mittlere Abw. berechn. Werte	
zu beob.:	25,04
zu beob. zum Zeitp. :	
Korrelationskoeff.:	0,46
RMSE:	27,94

Schwankungsbreite Werte	
Min. der beob.:	-181,74
Max. der beob.:	-85,96
Diff. Min/Max. der beob.:	95,78
Min. der berechn.:	-151,48
Max. der berechn.:	-64,75
Diff. Min/Max. der berechn.:	86,73



27 852274

ProID: 5612931

GW-Horizont: 2

Geländehöhe: 112,34

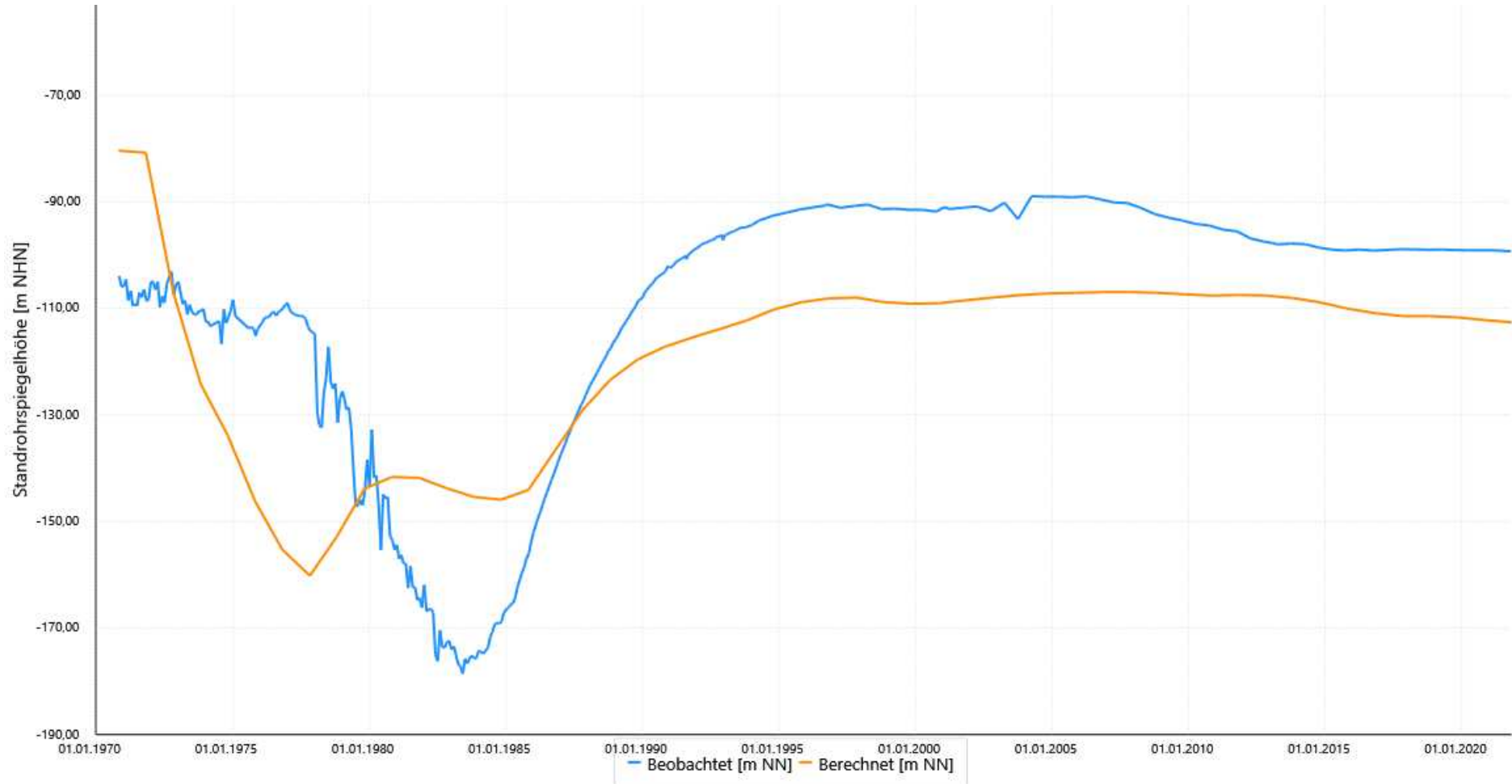
Kartierkennzeichen: 2

UK-Filter: -270,82

Modellleiter: 9

Mittlere Abw. berechn. Werte	
zu beob.:	16,61
zu beob. zum Zeitp. :	
Korrelationskoeff.:	0,73
RMSE:	18,83

Schwankungsbreite Werte	
Min. der beob.:	-174,23
Max. der beob.:	-89,00
Diff. Min/Max. der beob.:	85,23
Min. der berechn.:	-160,17
Max. der berechn.:	-80,37
Diff. Min/Max. der berechn.:	79,80



27 852291 Eichholz

ProID: 5618566

GW-Horizont: 09

Geländehöhe: 55,64

Kartierkennzeichen: 09

UK-Filter: -36,34

Modellleiter: 10

Mittlere Abw. berechn. Werte

zu beob.: 0,42

zu beob. zum Zeitp. :

Korrelationskoeff.: 0,75

RMSE: 0,53

Schwankungsbreite Werte

Min. der beob.: 40,55

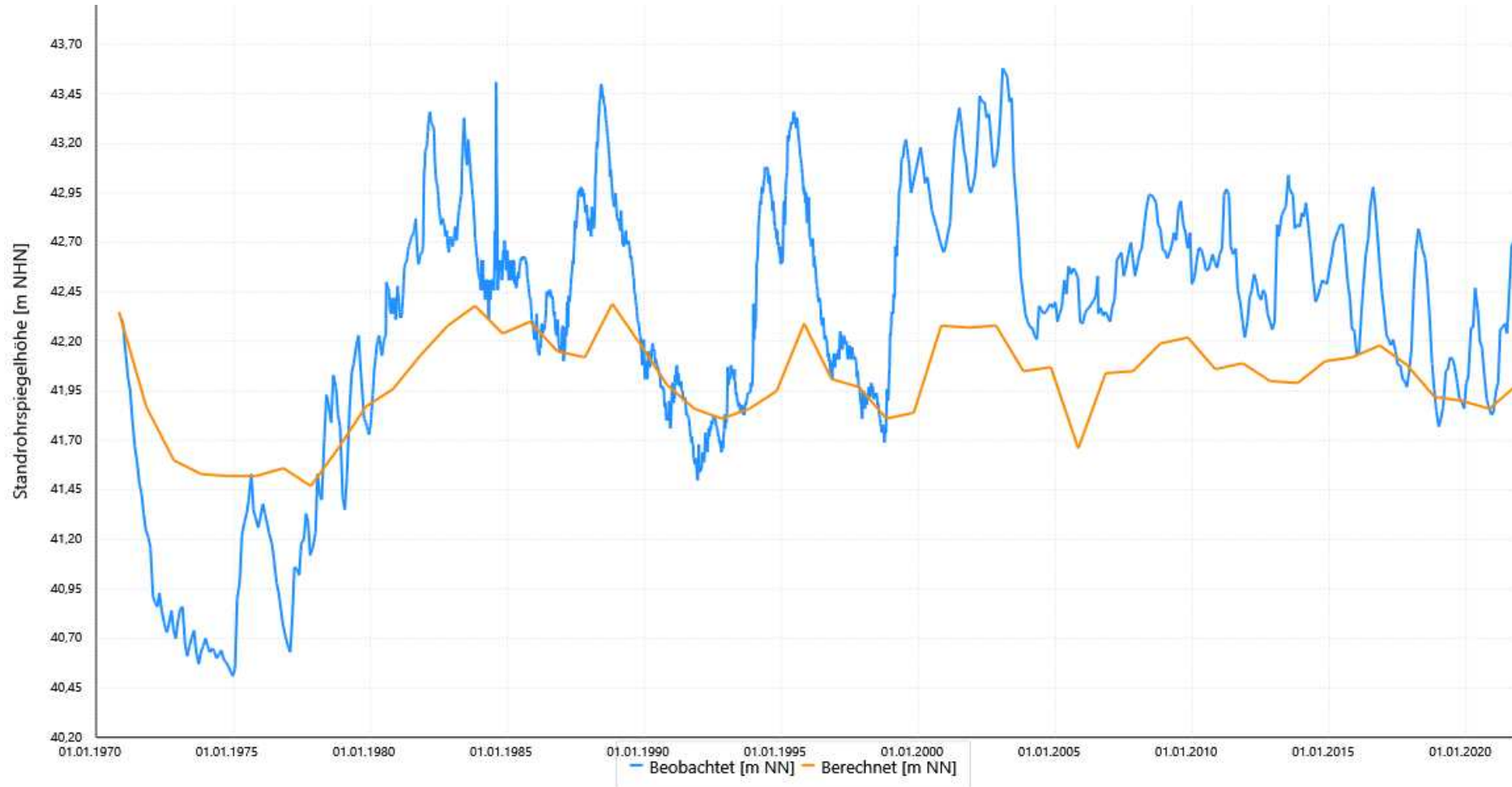
Max. der beob.: 43,58

Diff. Min/Max. der beob.: 3,03

Min. der berechn.: 41,47

Max. der berechn.: 42,39

Diff. Min/Max. der berechn.: 0,92



27 852311 Kippe Berrenrath

ProID: 5618569

GW-Horizont: 20

Geländehöhe: 125,88

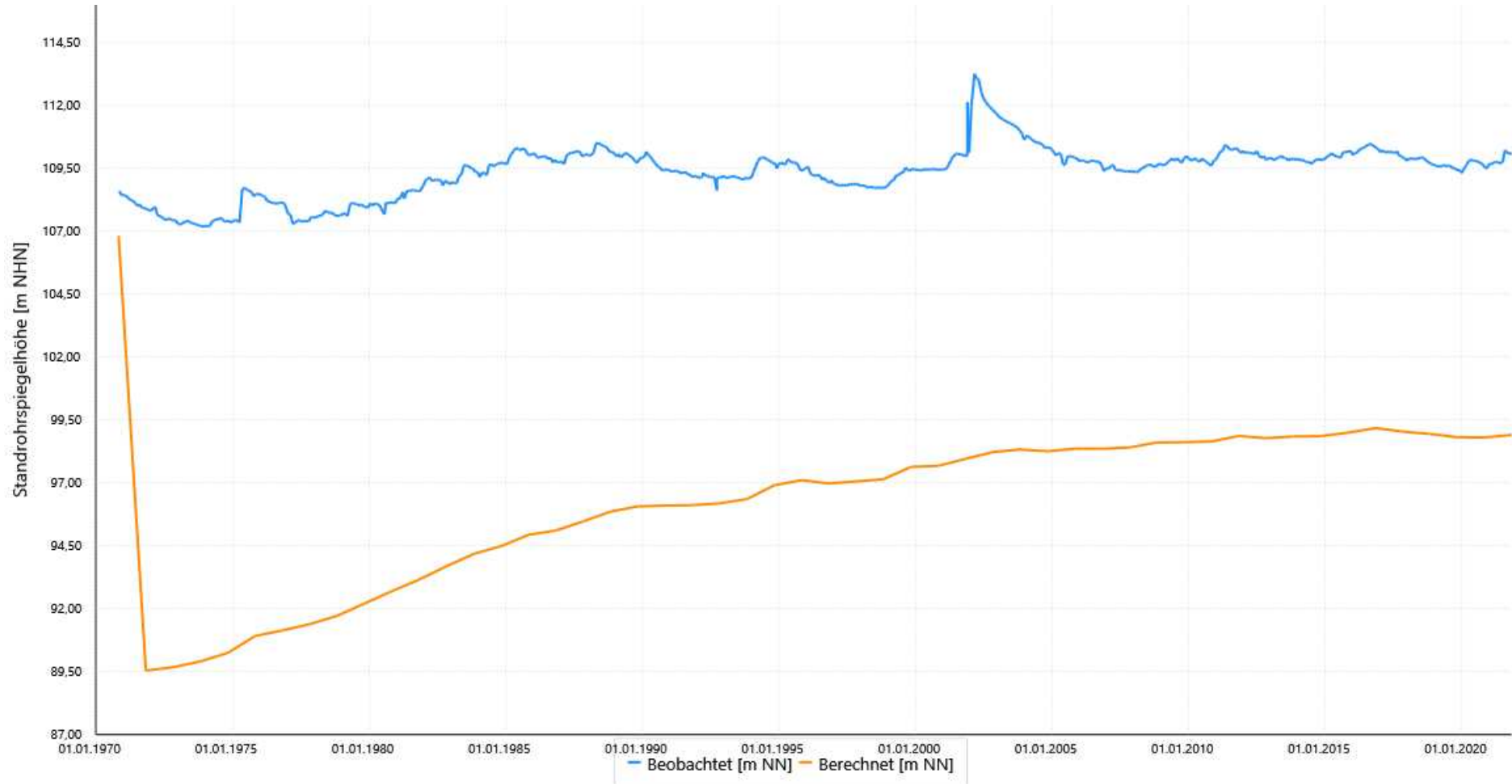
Kartierkennzeichen: 0

UK-Filter: 104,83

Modellleiter: 1

Mittlere Abw. berechn. Werte	
zu beob.:	13,05
zu beob. zum Zeitp. :	
Korrelationskoeff.:	0,65
RMSE:	13,34

Schwankungsbreite Werte	
Min. der beob.:	107,22
Max. der beob.:	111,96
Diff. Min/Max. der beob.:	4,74
Min. der berechn.:	89,54
Max. der berechn.:	106,82
Diff. Min/Max. der berechn.:	17,28



27 852312

ProID: 5618570

GW-Horizont: 20

Geländehöhe: 125,88

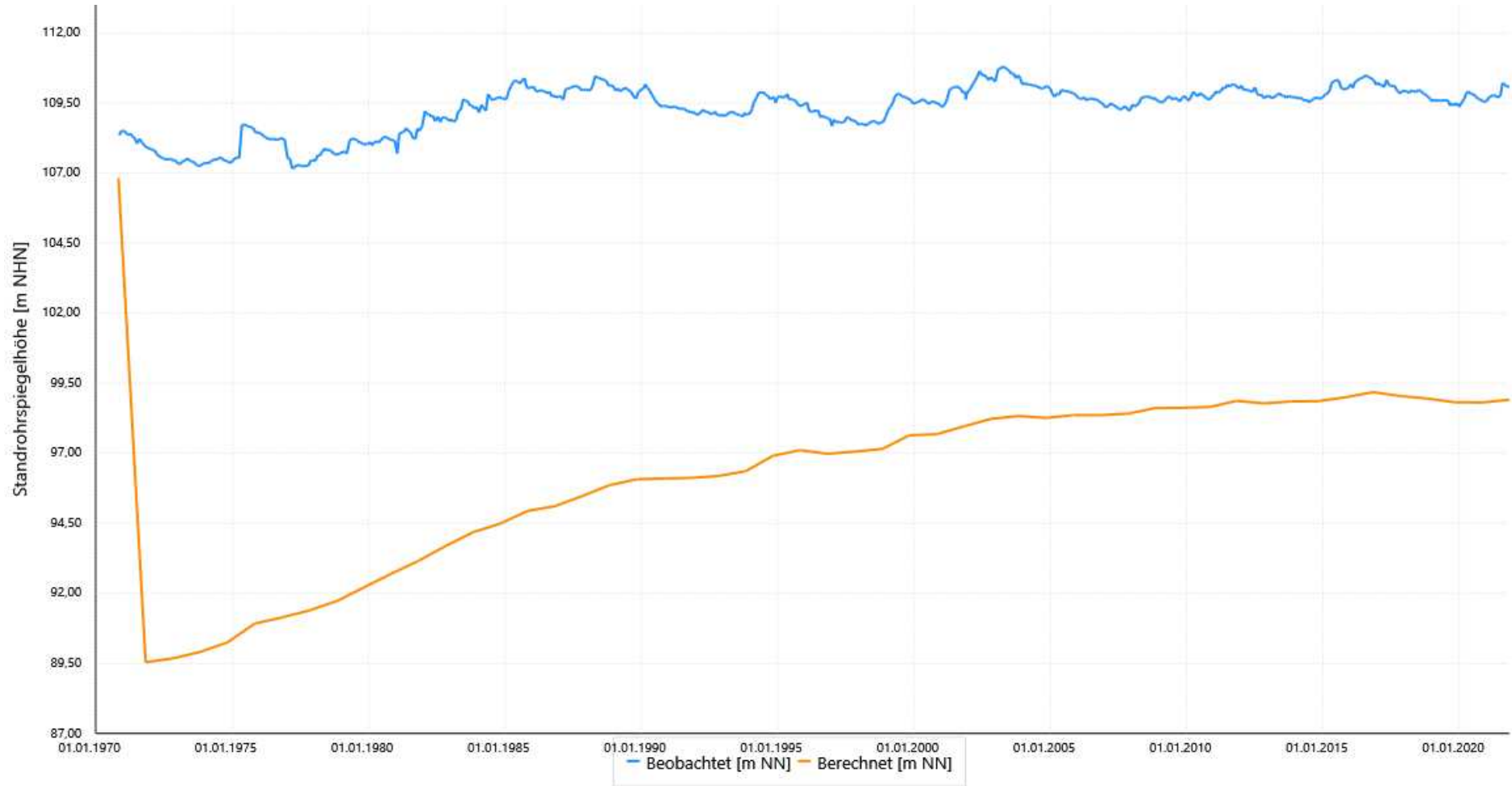
Kartierkennzeichen: 0

UK-Filter: 83,93

Modellleiter: 1

Mittlere Abw. berechn. Werte	
zu beob.:	12,94
zu beob. zum Zeitp. :	
Korrelationskoeff.:	0,70
RMSE:	13,23

Schwankungsbreite Werte	
Min. der beob.:	107,34
Max. der beob.:	110,26
Diff. Min/Max. der beob.:	2,92
Min. der berechn.:	89,54
Max. der berechn.:	106,82
Diff. Min/Max. der berechn.:	17,28



27 852341 Huertherberg

ProID: 5618578

GW-Horizont: 20

Geländehöhe: 119,09

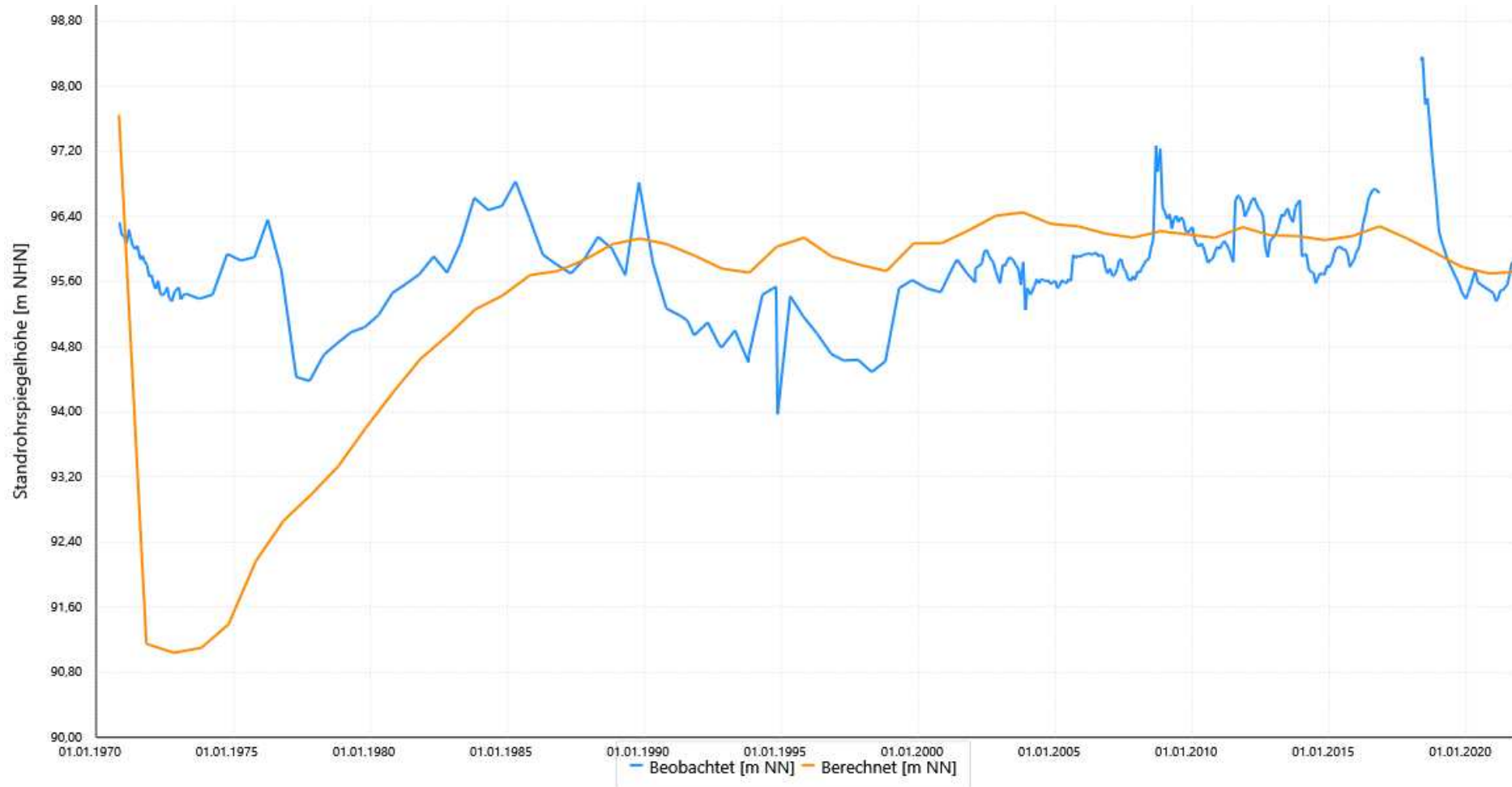
Kartierkennzeichen: 0

UK-Filter: 90,54

Modellleiter: 1

Mittlere Abw. berechn. Werte	
zu beob.:	1,09
zu beob. zum Zeitp. :	
Korrelationskoeff.:	0,16
RMSE:	1,63

Schwankungsbreite Werte	
Min. der beob.:	93,97
Max. der beob.:	96,82
Diff. Min/Max. der beob.:	2,85
Min. der berechn.:	91,04
Max. der berechn.:	97,65
Diff. Min/Max. der berechn.:	6,61



27 852361

ProID: 5618580

GW-Horizont: 20

Geländehöhe: 119,57

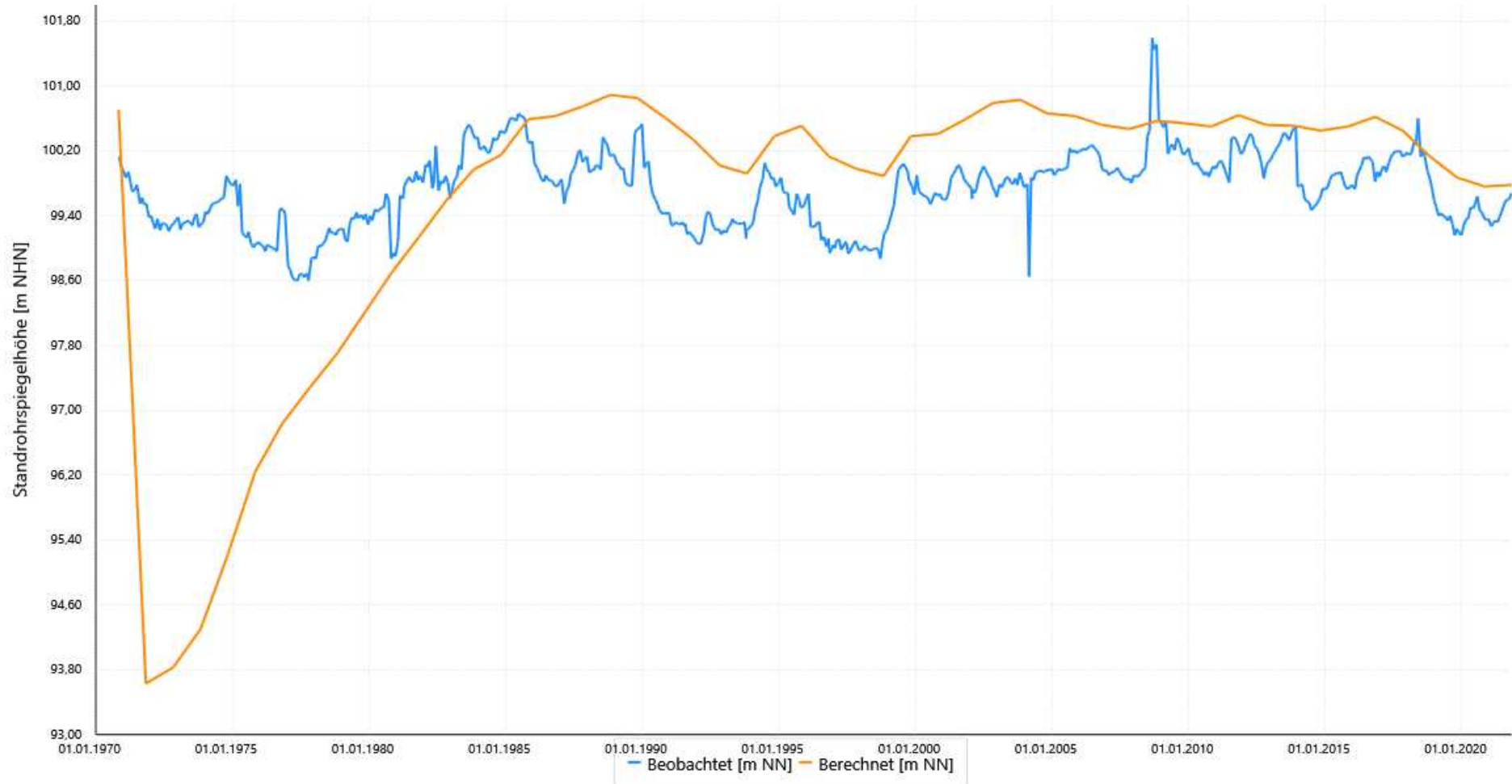
Kartierkennzeichen: 0

UK-Filter: 89,32

Modellleiter: 1

Mittlere Abw. berechn. Werte	
zu beob.:	1,13
zu beob. zum Zeitp. :	
Korrelationskoeff.:	0,44
RMSE:	1,71

Schwankungsbreite Werte	
Min. der beob.:	98,78
Max. der beob.:	100,49
Diff. Min/Max. der beob.:	1,71
Min. der berechn.:	93,63
Max. der berechn.:	100,89
Diff. Min/Max. der berechn.:	7,26



27 852381

ProID: 5618582

GW-Horizont: 20

Geländehöhe: 119,68

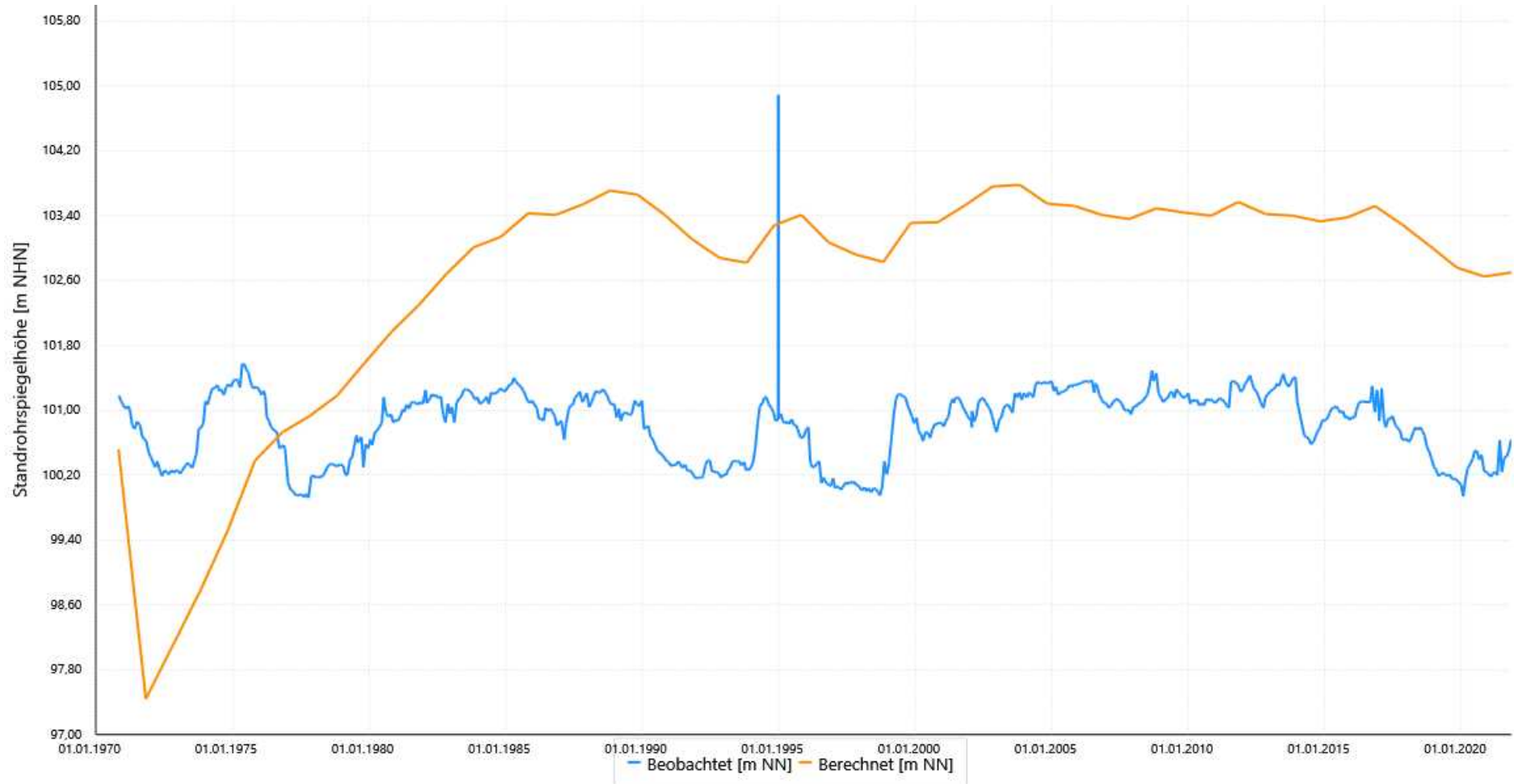
Kartierkennzeichen: 0

UK-Filter: 97,27

Modellleiter: 1

Mittlere Abw. berechn. Werte	
zu beob.:	2,23
zu beob. zum Zeitp. :	
Korrelationskoeff.:	0,19
RMSE:	2,32

Schwankungsbreite Werte	
Min. der beob.:	99,94
Max. der beob.:	101,36
Diff. Min/Max. der beob.:	1,42
Min. der berechn.:	97,44
Max. der berechn.:	103,78
Diff. Min/Max. der berechn.:	6,34



27 852391 Huertherberg

ProID: 5618583

GW-Horizont: 20

Geländehöhe: 118,81

Kartierkennzeichen: 0

UK-Filter: 101,86

Modellleiter: 1

Mittlere Abw. berechn. Werte

zu beob.: 0,75

zu beob. zum Zeitp. :

Korrelationskoeff.: 0,34

RMSE: 1,25

Schwankungsbreite Werte

Min. der beob.: 101,79

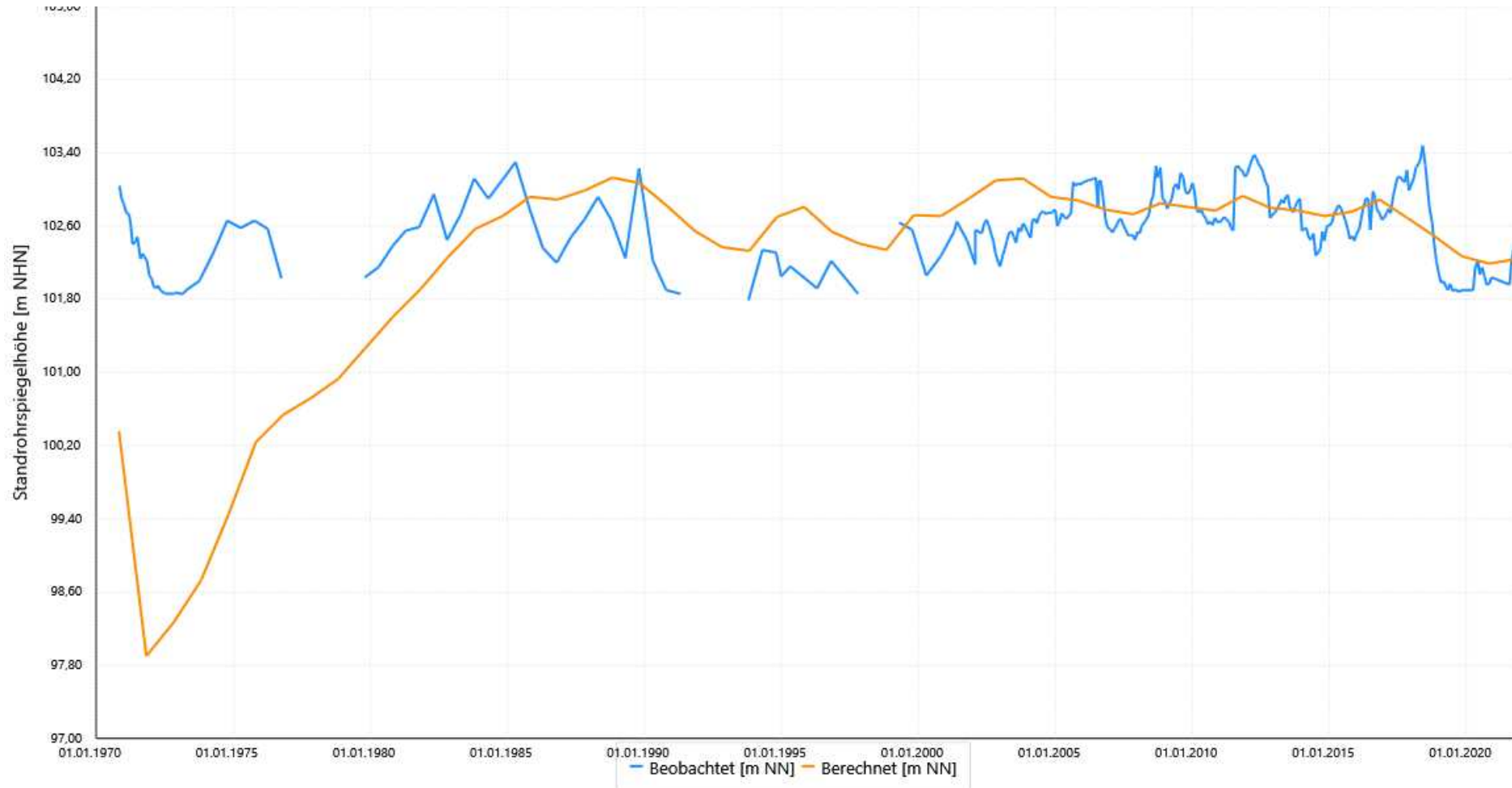
Max. der beob.: 103,23

Diff. Min/Max. der beob.: 1,44

Min. der berechn.: 97,90

Max. der berechn.: 103,13

Diff. Min/Max. der berechn.: 5,23



27 852442 Ki. Schallmauer

ProID: 5618588

GW-Horizont: 20

Geländehöhe: 118,48

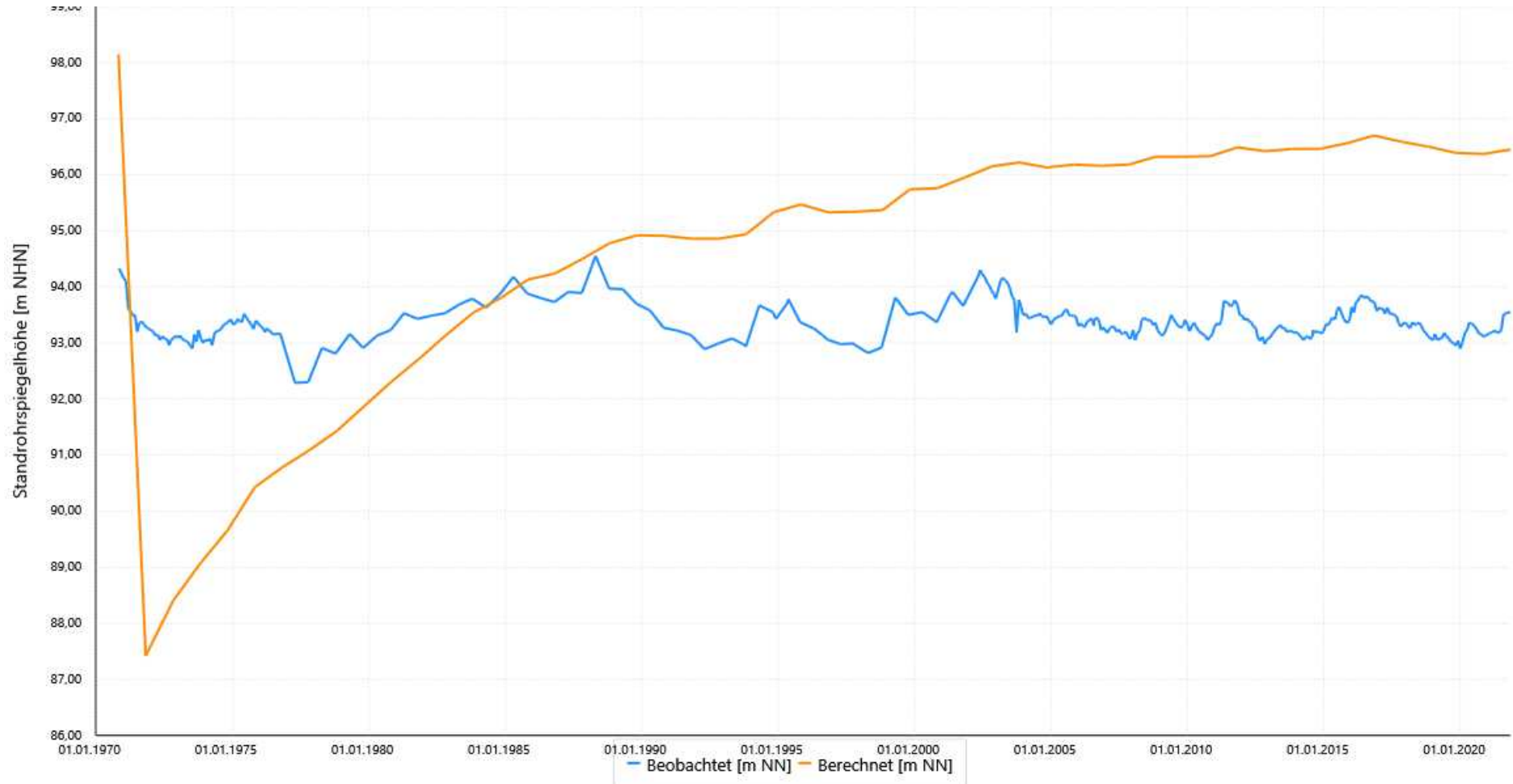
Kartierkennzeichen: 0

UK-Filter: 81,38

Modellleiter: 1

Mittlere Abw. berechn. Werte	
zu beob.:	2,37
zu beob. zum Zeitp. :	
Korrelationskoeff.:	0,27
RMSE:	2,65

Schwankungsbreite Werte	
Min. der beob.:	92,30
Max. der beob.:	94,15
Diff. Min/Max. der beob.:	1,85
Min. der berechn.:	87,42
Max. der berechn.:	98,15
Diff. Min/Max. der berechn.:	10,73



27 852451

ProID: 5618589

GW-Horizont: 20

Geländehöhe: 116,29

Kartierkennzeichen: 0

UK-Filter: 85,60

Modellleiter: 1

Mittlere Abw. berechn. Werte

zu beob.: 0,57

zu beob. zum Zeitp. :

Korrelationskoeff.: -0,04

RMSE: 0,69

Schwankungsbreite Werte

Min. der beob.: 93,14

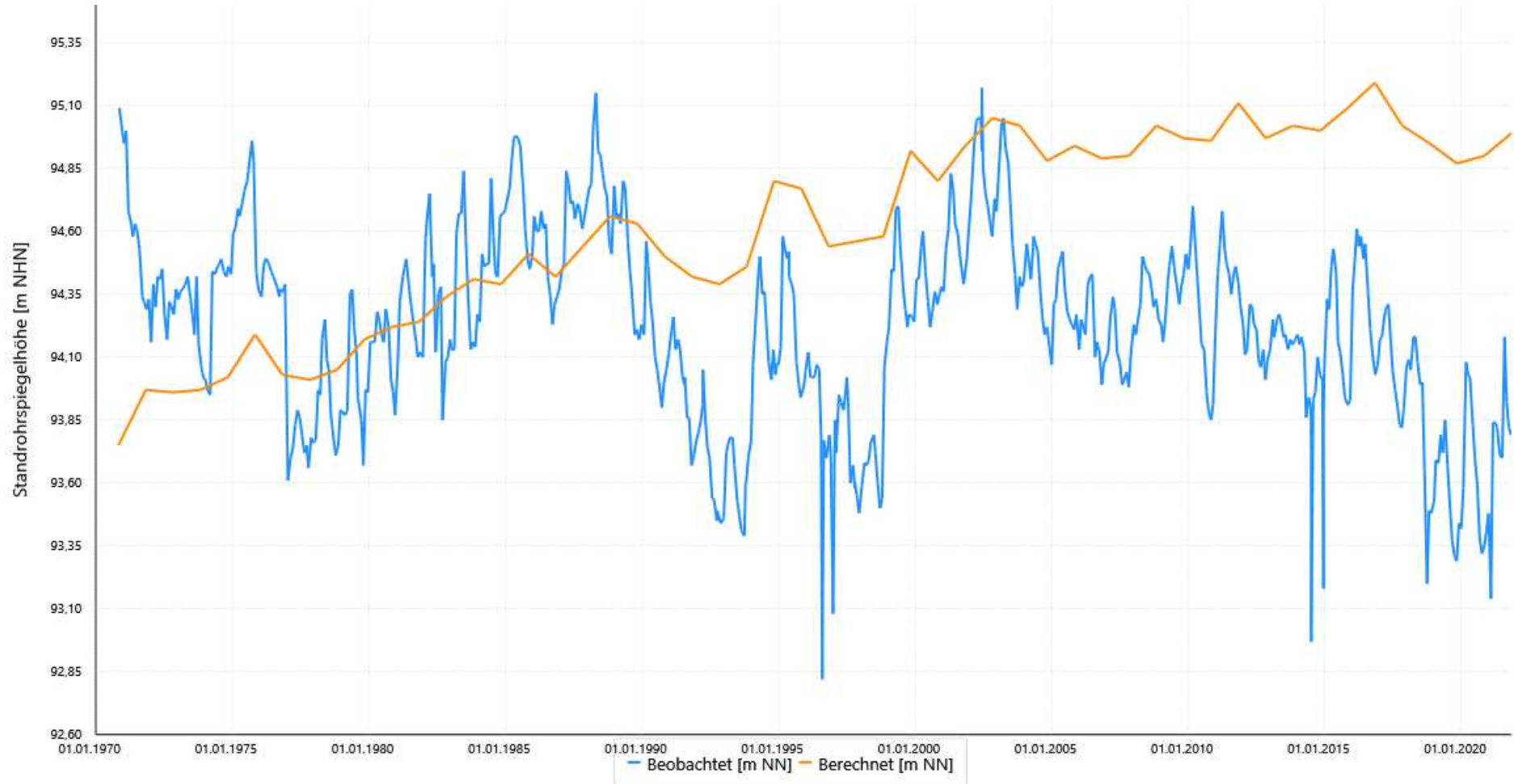
Max. der beob.: 94,95

Diff. Min/Max. der beob.: 1,81

Min. der berechn.: 93,75

Max. der berechn.: 95,19

Diff. Min/Max. der berechn.: 1,44



27 852472

ProID: 5612934

GW-Horizont: 20

Geländehöhe: 121,32

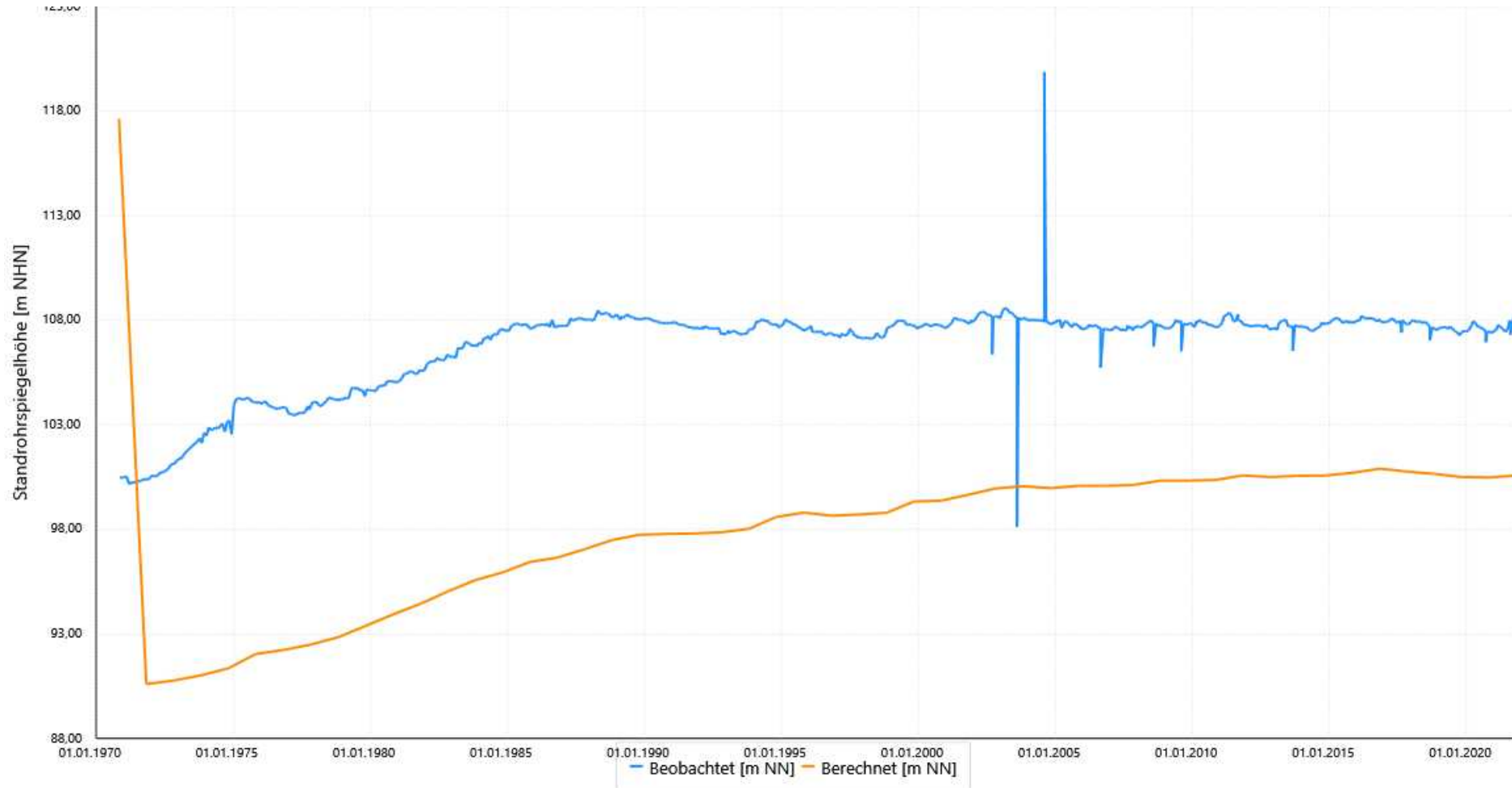
Kartierkennzeichen: 0

UK-Filter: 88,49

Modellleiter: 1

Mittlere Abw. berechn. Werte	
zu beob.:	9,33
zu beob. zum Zeitp. :	
Korrelationskoeff.:	0,32
RMSE:	9,56

Schwankungsbreite Werte	
Min. der beob.:	100,50
Max. der beob.:	108,14
Diff. Min/Max. der beob.:	7,64
Min. der berechn.:	90,60
Max. der berechn.:	117,63
Diff. Min/Max. der berechn.:	27,03



27 852481 Kendenich

ProID: 5618592

GW-Horizont: 20

Geländehöhe: 114,92

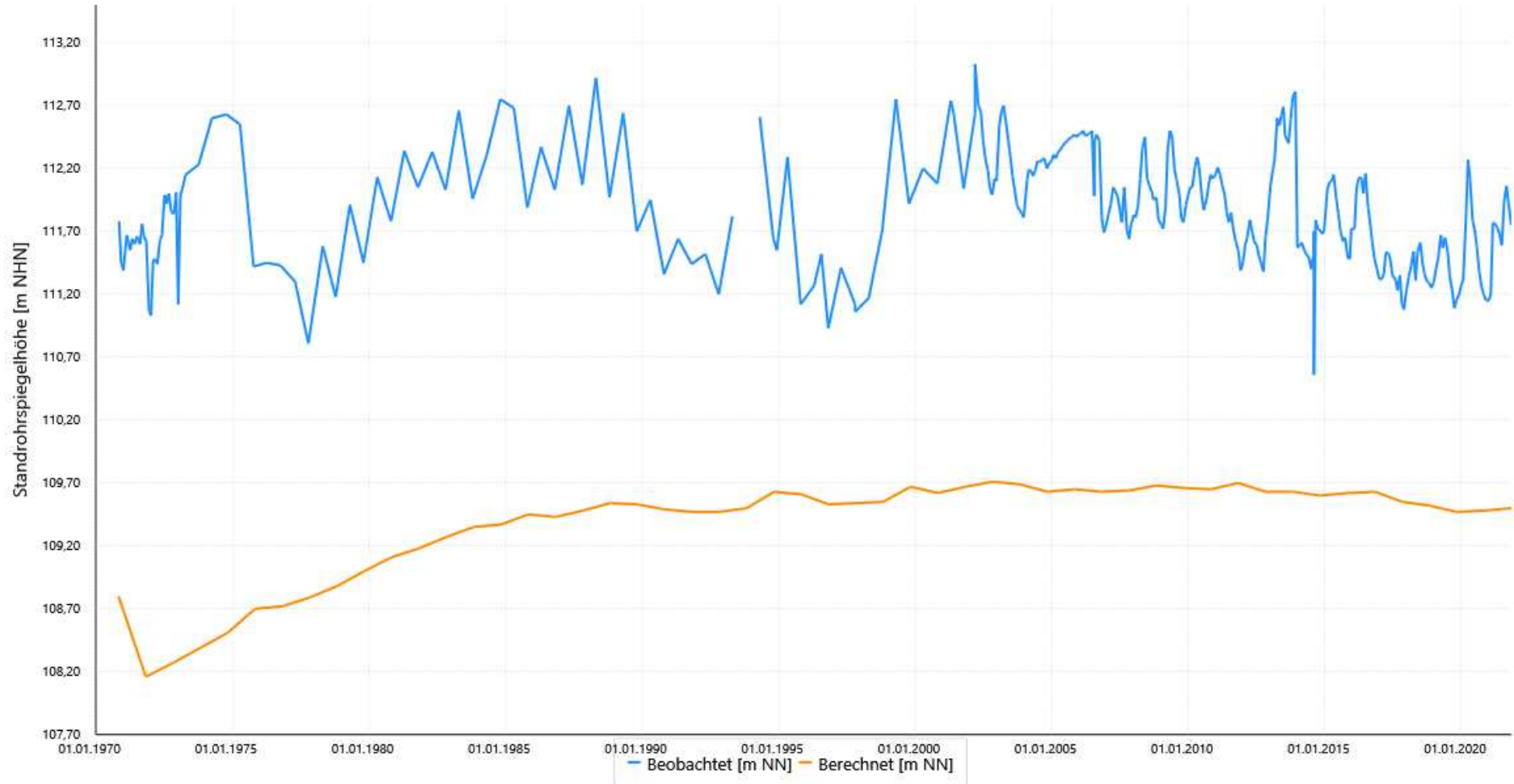
Kartierkennzeichen: 0

UK-Filter: 109,23

Modellleiter: 1

Mittlere Abw. berechn. Werte	
zu beob.:	2,33
zu beob. zum Zeitp. :	
Korrelationskoeff.:	0,20
RMSE:	2,39

Schwankungsbreite Werte	
Min. der beob.:	110,81
Max. der beob.:	112,75
Diff. Min/Max. der beob.:	1,94
Min. der berechn.:	108,16
Max. der berechn.:	109,71
Diff. Min/Max. der berechn.:	1,55



27 852491

ProID: 5618593

GW-Horizont: 20

Geländehöhe: 114,96

Kartierkennzeichen: 0

UK-Filter: 109,86

Modelleiter: 1

Mittlere Abw. berechn. Werte

zu beob.: 2,53

zu beob. zum Zeitp. :

Korrelationskoeff.: 0,28

RMSE: 2,61

Schwankungsbreite Werte

Min. der beob.: 109,99

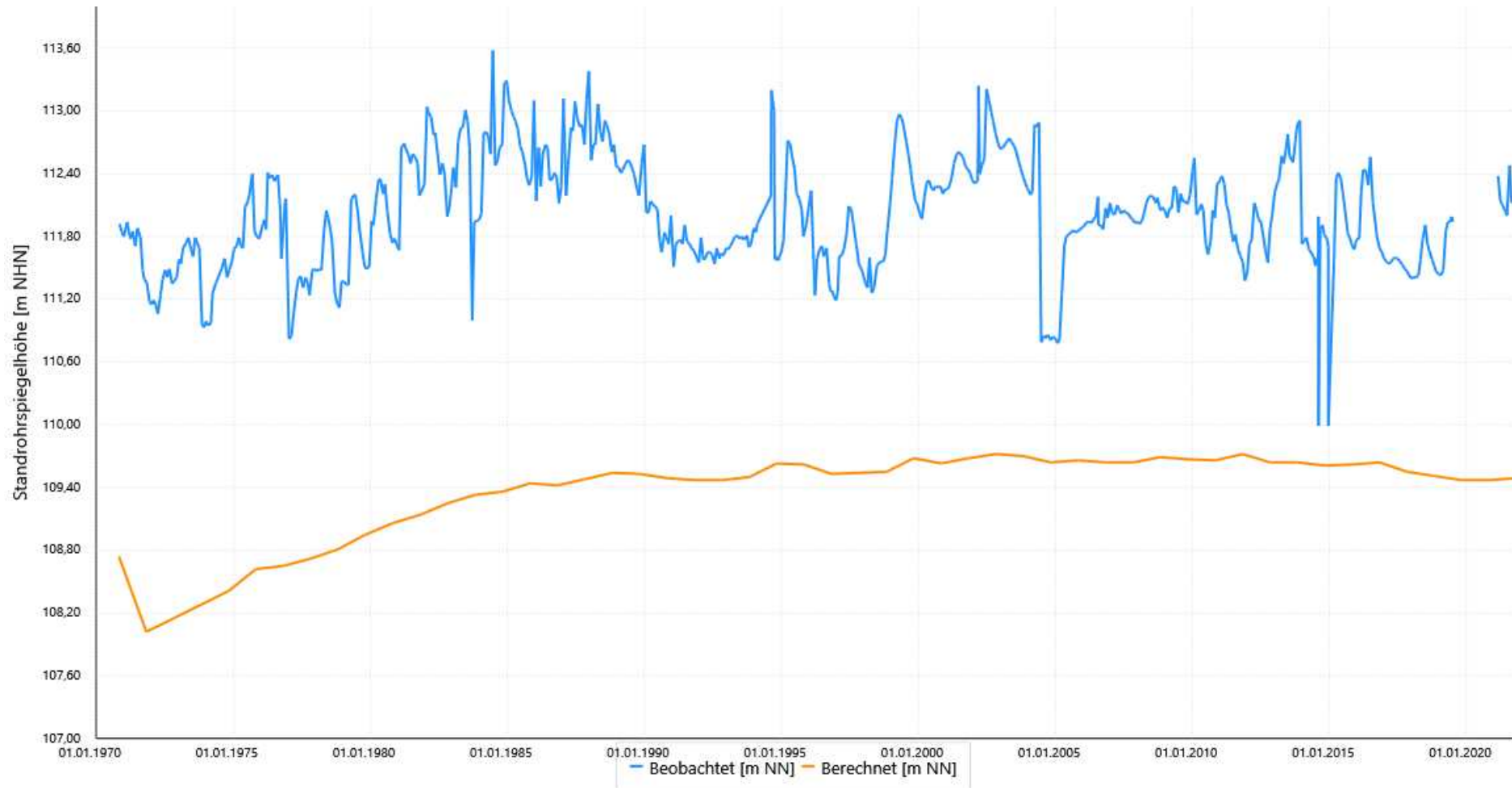
Max. der beob.: 113,12

Diff. Min/Max. der beob.: 3,13

Min. der berechn.: 108,02

Max. der berechn.: 109,72

Diff. Min/Max. der berechn.: 1,70



27 852501 Kendenich

ProID: 5618594

GW-Horizont: 20

Geländehöhe: 114,71

Kartierkennzeichen: 0

UK-Filter: 109,13

Modellleiter: 1

Mittlere Abw. berechn. Werte

zu beob.: 2,72

zu beob. zum Zeitp. :

Korrelationskoeff.: 0,16

RMSE: 2,78

Schwankungsbreite Werte

Min. der beob.: 111,00

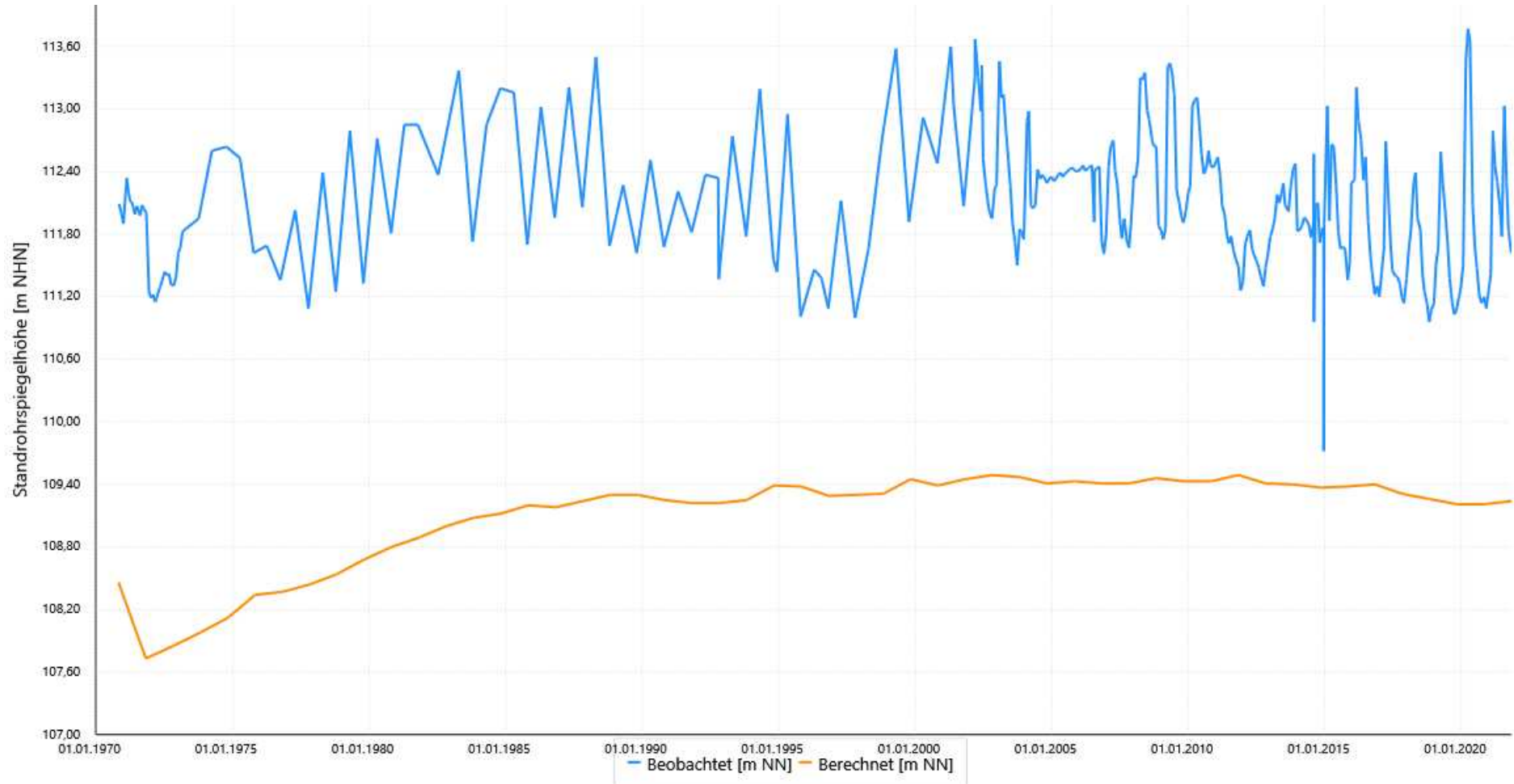
Max. der beob.: 113,20

Diff. Min/Max. der beob.: 2,20

Min. der berechn.: 107,73

Max. der berechn.: 109,49

Diff. Min/Max. der berechn.: 1,76



27 852511 Magdalenen Hof

ProID: 5618595

GW-Horizont: 2

Geländehöhe: 120,08

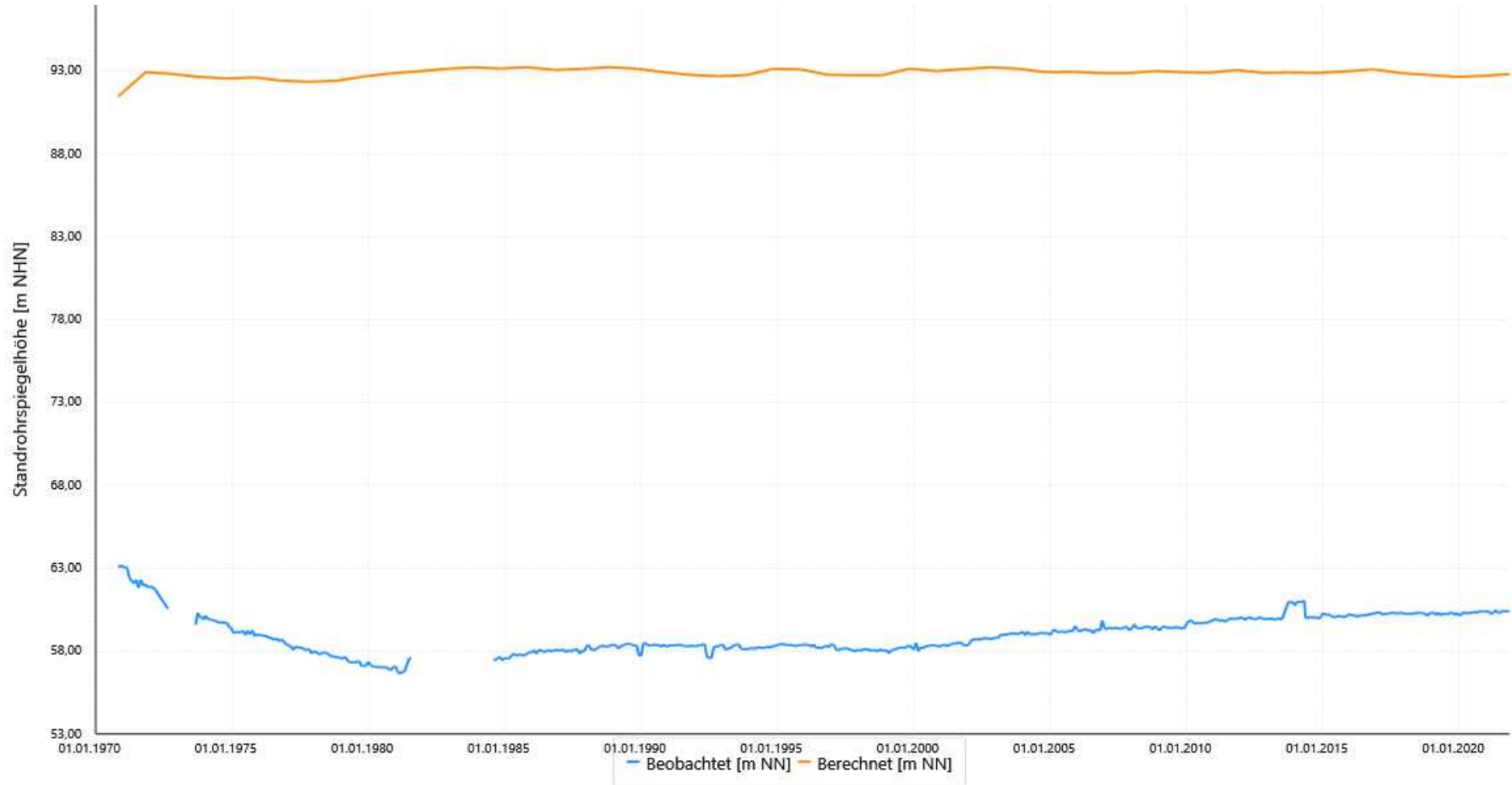
Kartierkennzeichen: 1

UK-Filter: 13,19

Modelleiter: 6

Mittlere Abw. berechn. Werte	
zu beob.:	33,74
zu beob. zum Zeitp. :	
Korrelationskoeff.:	-0,32
RMSE:	33,76

Schwankungsbreite Werte	
Min. der beob.:	56,74
Max. der beob.:	63,09
Diff. Min/Max. der beob.:	6,35
Min. der berechn.:	91,48
Max. der berechn.:	93,24
Diff. Min/Max. der berechn.:	1,76



27 852522 Langenacker Hof

ProID: 5618597

GW-Horizont: 2

Geländehöhe: 59,57

Kartierkennzeichen: 2

UK-Filter: -29,53

Modellleiter: 9

Mittlere Abw. berechn. Werte

zu beob.: 1,92

zu beob. zum Zeitp. :

Korrelationskoeff.: -0,61

RMSE: 2,09

Schwankungsbreite Werte

Min. der beob.: 36,37

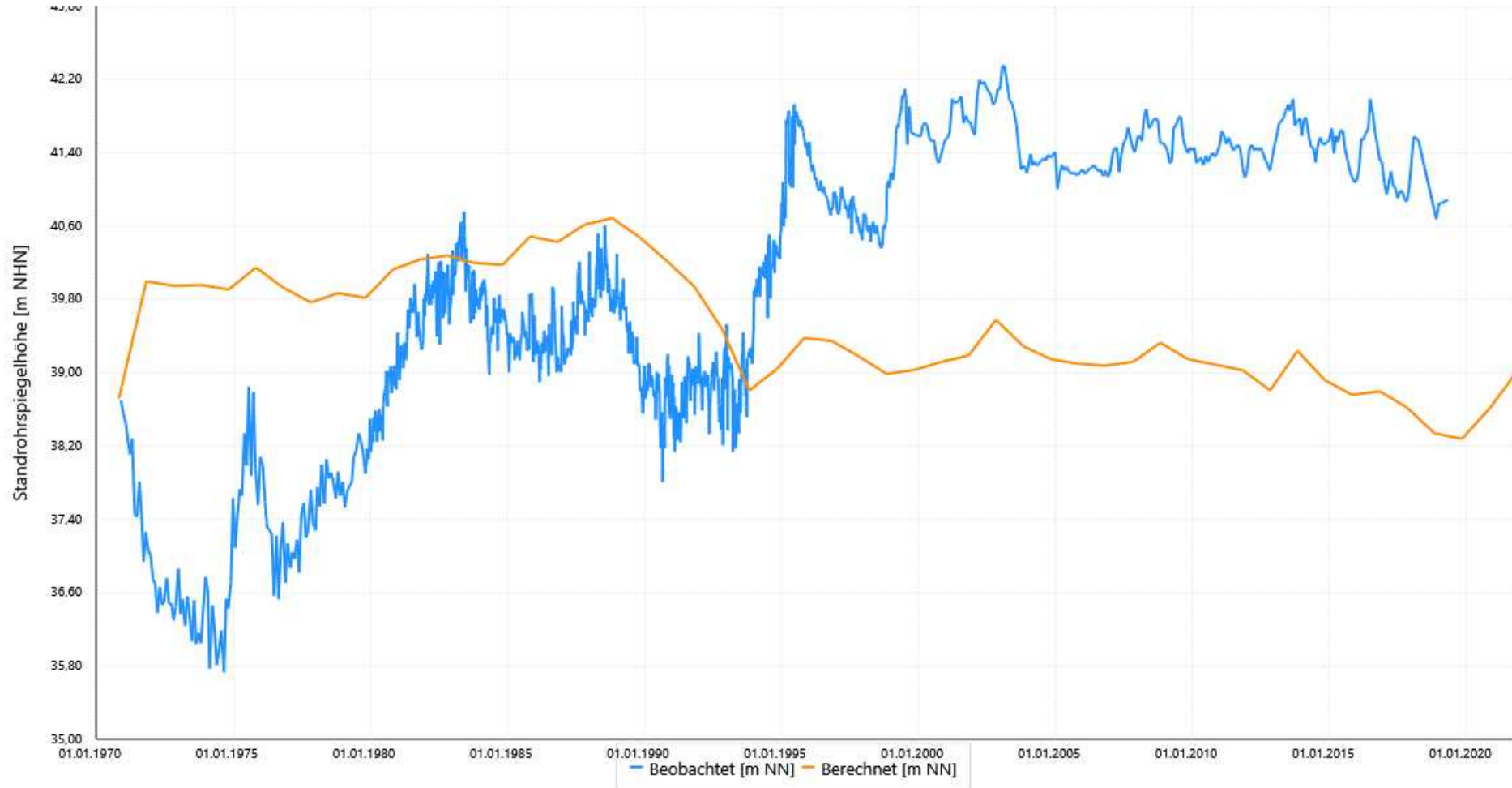
Max. der beob.: 42,35

Diff. Min/Max. der beob.: 5,98

Min. der berechn.: 38,34

Max. der berechn.: 40,69

Diff. Min/Max. der berechn.: 2,35



27 852523 Langenacker Hof

ProID: 5618598

GW-Horizont: 09

Geländehöhe: 59,57

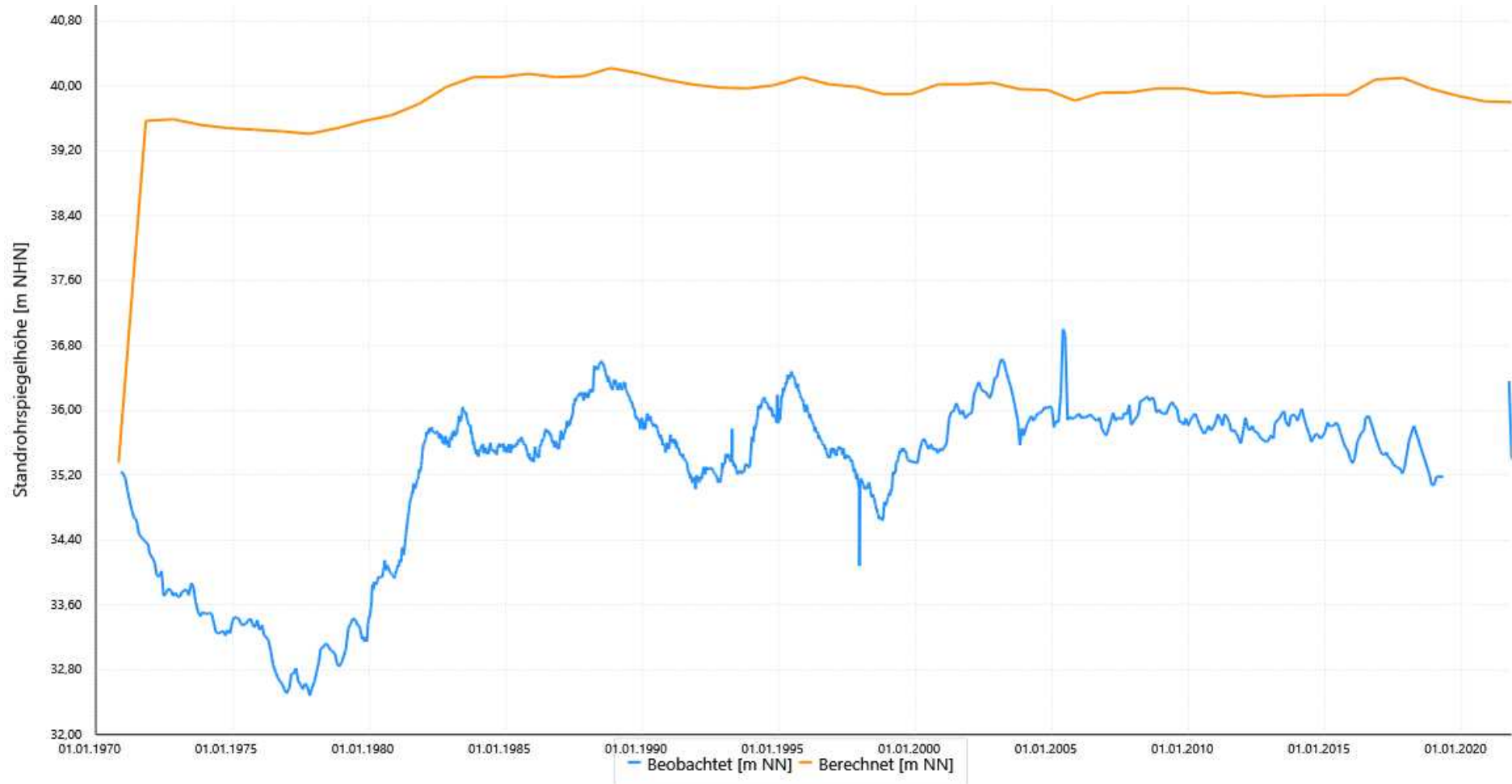
Kartierkennzeichen: 09

UK-Filter: -97,77

Modellleiter: 10

Mittlere Abw. berechn. Werte	
zu beob.:	4,58
zu beob. zum Zeitp. :	
Korrelationskoeff.:	0,28
RMSE:	4,69

Schwankungsbreite Werte	
Min. der beob.:	32,57
Max. der beob.:	36,55
Diff. Min/Max. der beob.:	3,98
Min. der berechn.:	35,35
Max. der berechn.:	40,22
Diff. Min/Max. der berechn.:	4,87



27 852531

ProID: 5618602

GW-Horizont: 4

Geländehöhe: 103,42

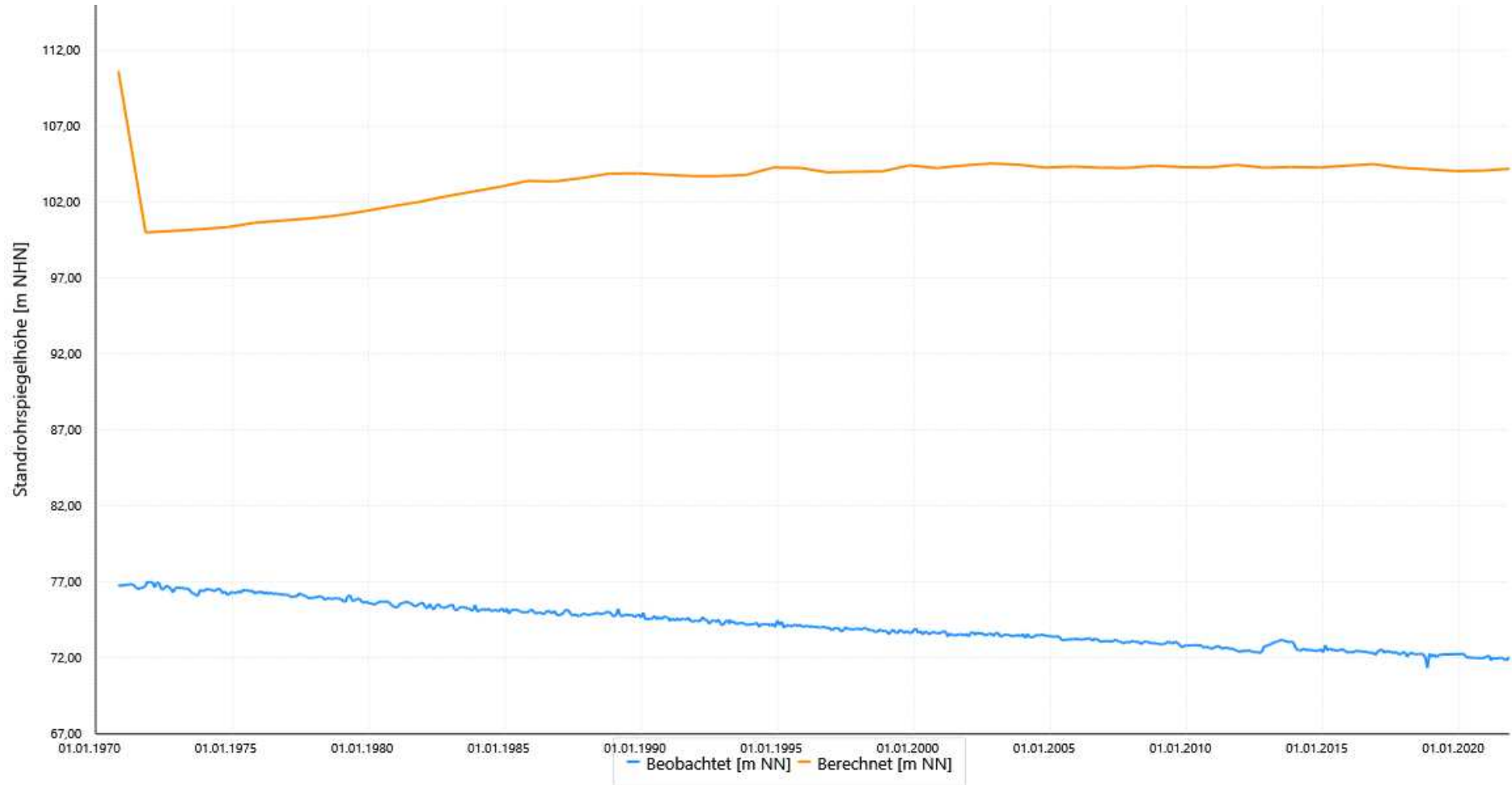
Kartierkennzeichen: 5

UK-Filter: 55,32

Modellleiter: 7

Mittlere Abw. berechn. Werte	
zu beob.:	29,26
zu beob. zum Zeitp. :	
Korrelationskoeff.:	-0,54
RMSE:	29,39

Schwankungsbreite Werte	
Min. der beob.:	72,04
Max. der beob.:	77,02
Diff. Min/Max. der beob.:	4,98
Min. der berechn.:	100,02
Max. der berechn.:	110,66
Diff. Min/Max. der berechn.:	10,64



27 852532

ProID: 5618603

GW-Horizont: 2

Geländehöhe: 103,42

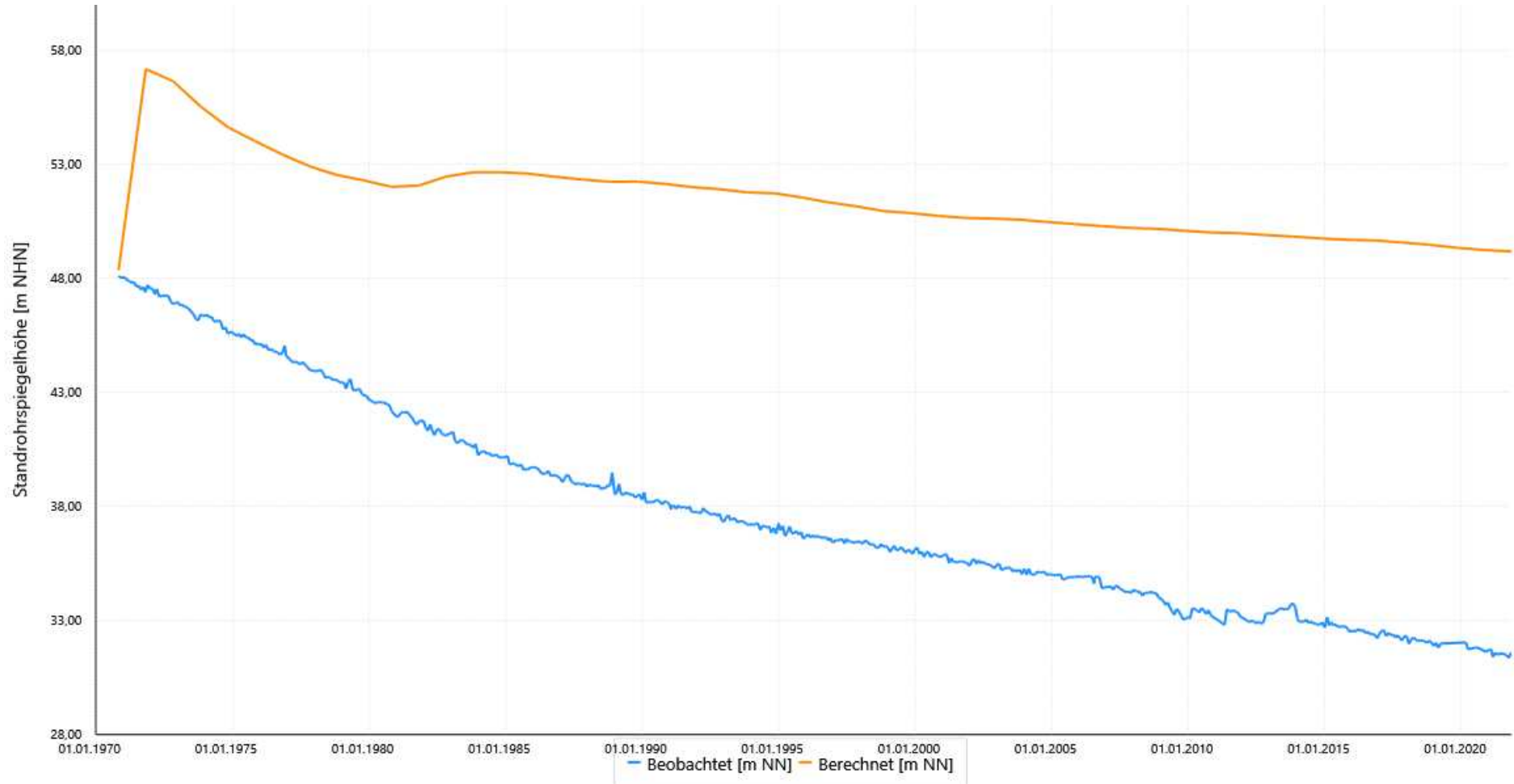
Kartierkennzeichen: 2

UK-Filter: -7,73

Modellleiter: 9

Mittlere Abw. berechn. Werte	
zu beob.:	13,68
zu beob. zum Zeitp. :	
Korrelationskoeff.:	0,80
RMSE:	14,09

Schwankungsbreite Werte	
Min. der beob.:	31,72
Max. der beob.:	48,04
Diff. Min/Max. der beob.:	16,32
Min. der berechn.:	48,36
Max. der berechn.:	57,19
Diff. Min/Max. der berechn.:	8,83



27 852533

ProID: 5618604

GW-Horizont: 09

Geländehöhe: 103,42

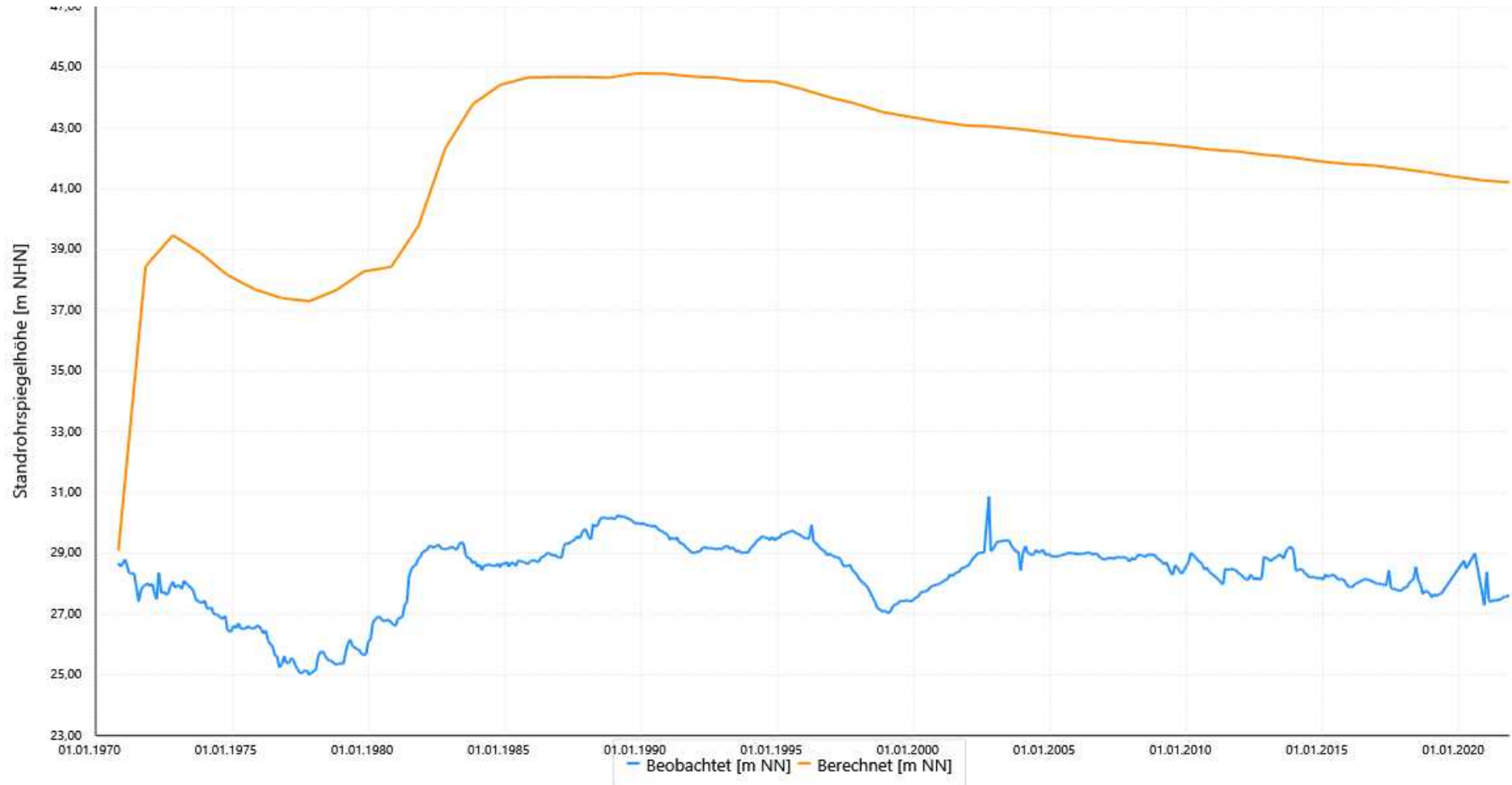
Kartierkennzeichen: 09

UK-Filter: -63,66

Modellleiter: 10

Mittlere Abw. berechn. Werte	
zu beob.:	13,60
zu beob. zum Zeitp. :	
Korrelationskoeff.:	0,63
RMSE:	13,81

Schwankungsbreite Werte	
Min. der beob.:	25,16
Max. der beob.:	30,17
Diff. Min/Max. der beob.:	5,01
Min. der berechn.:	29,09
Max. der berechn.:	44,80
Diff. Min/Max. der berechn.:	15,71



27 852542

ProID: 5618608

GW-Horizont: 2

Geländehöhe: 94,87

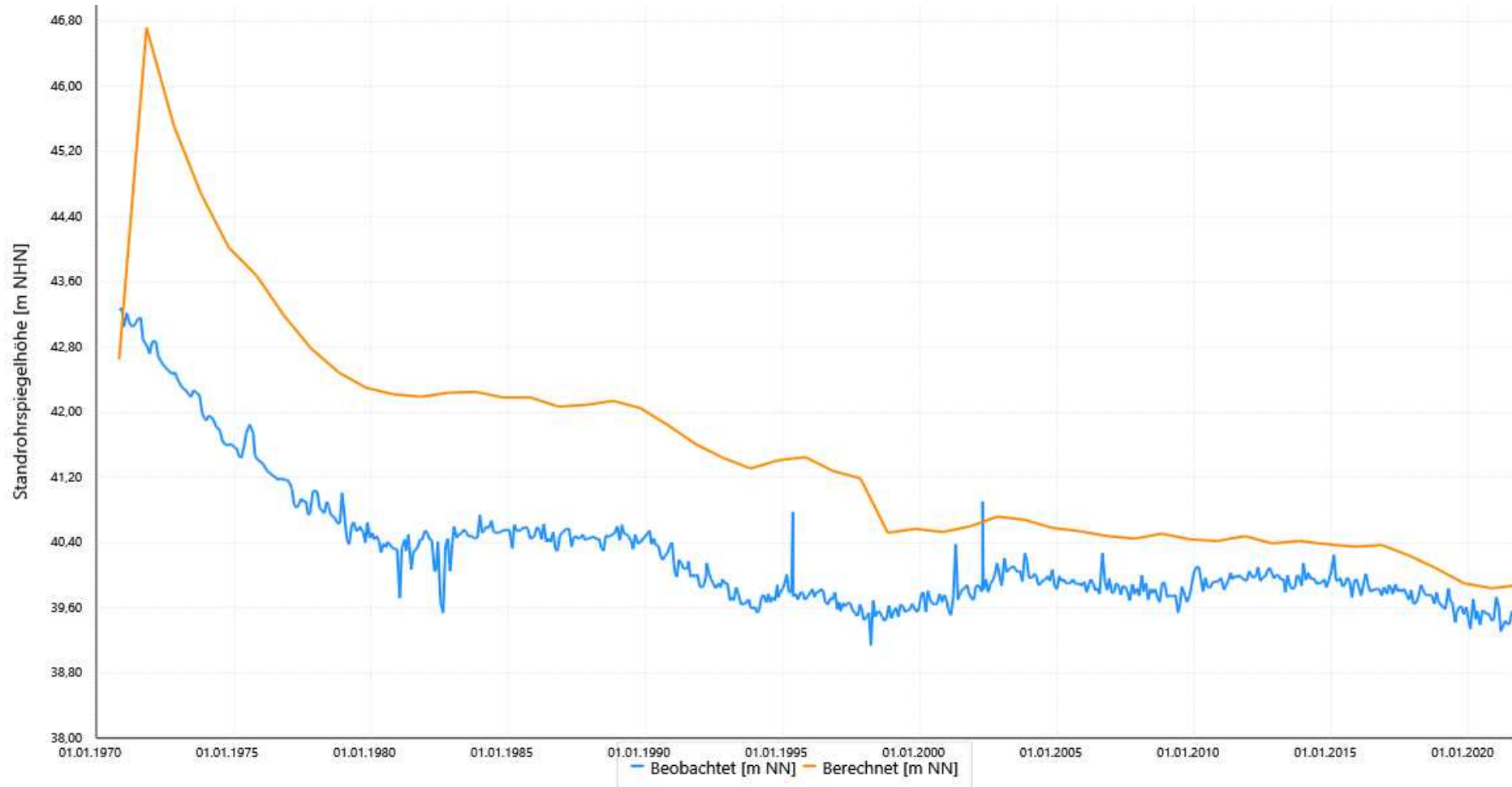
Kartierkennzeichen: 2

UK-Filter: -38,15

Modellleiter: 9

Mittlere Abw. berechn. Werte	
zu beob.:	1,29
zu beob. zum Zeitp. :	
Korrelationskoeff.:	0,87
RMSE:	1,51

Schwankungsbreite Werte	
Min. der beob.:	39,34
Max. der beob.:	43,05
Diff. Min/Max. der beob.:	3,71
Min. der berechn.:	39,84
Max. der berechn.:	46,72
Diff. Min/Max. der berechn.:	6,88



27 852543

ProID: 5618609

GW-Horizont: 09

Geländehöhe: 94,87

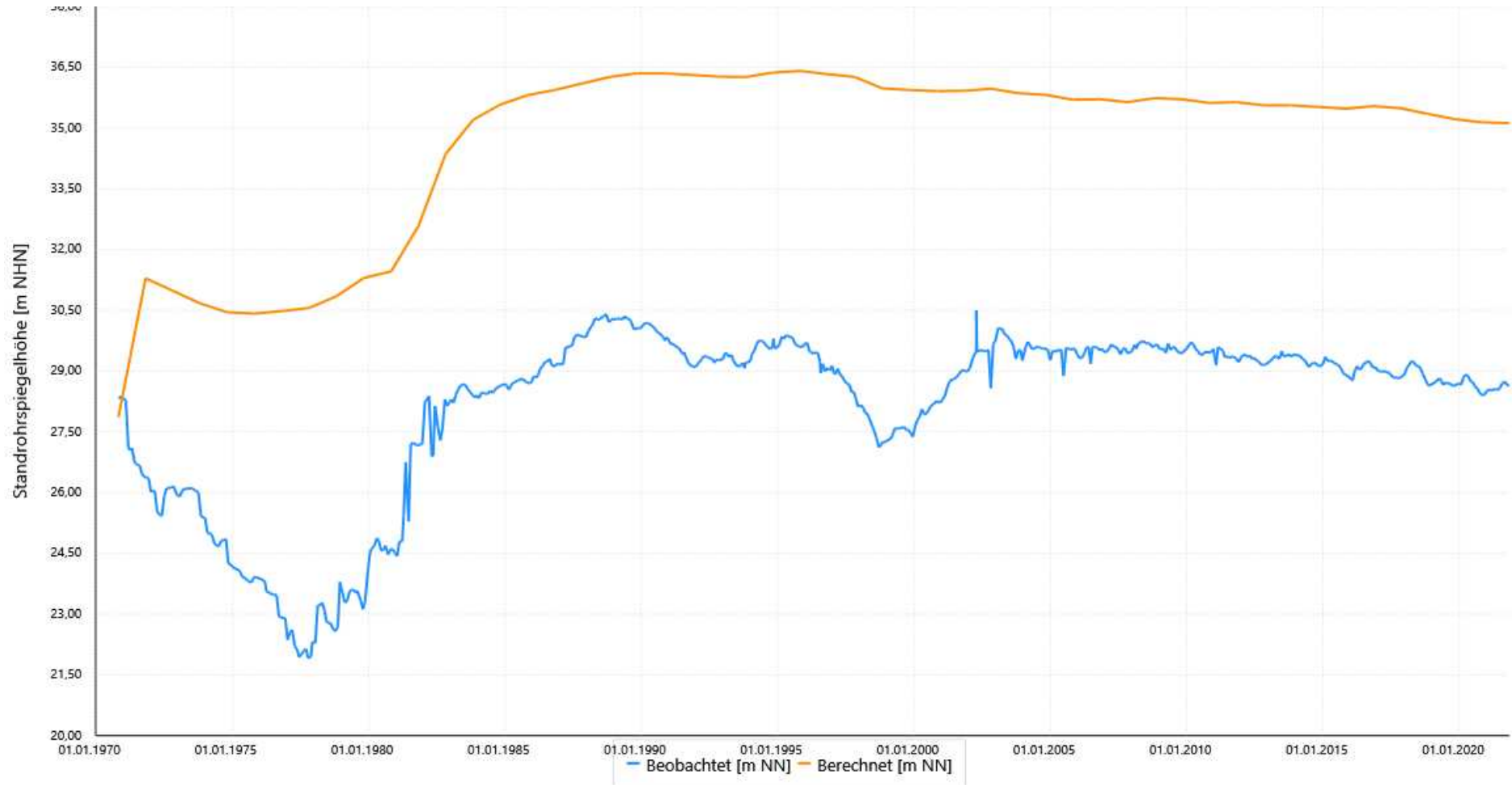
Kartierkennzeichen: 09

UK-Filter: -104,20

Modellleiter: 10

Mittlere Abw. berechn. Werte	
zu beob.:	6,51
zu beob. zum Zeitp. :	
Korrelationskoeff.:	0,83
RMSE:	6,61

Schwankungsbreite Werte	
Min. der beob.:	22,29
Max. der beob.:	30,27
Diff. Min/Max. der beob.:	7,98
Min. der berechn.:	27,86
Max. der berechn.:	36,41
Diff. Min/Max. der berechn.:	8,55



27 852561

ProID: 5618618

GW-Horizont: 20

Geländehöhe: 118,10

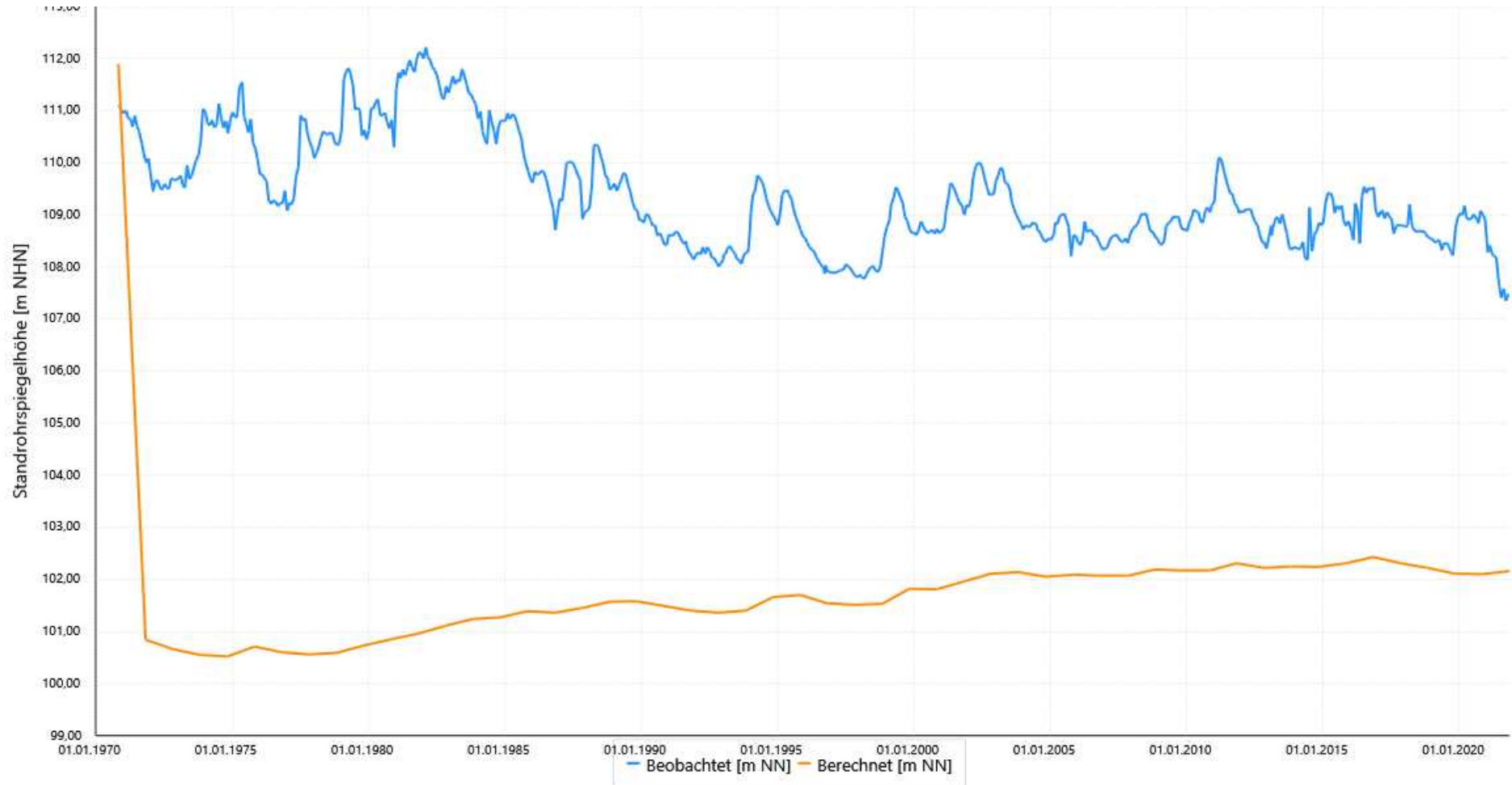
Kartierkennzeichen: 0

UK-Filter: 104,90

Modellleiter: 1

Mittlere Abw. berechn. Werte	
zu beob.:	7,50
zu beob. zum Zeitp. :	
Korrelationskoeff.:	-0,03
RMSE:	7,69

Schwankungsbreite Werte	
Min. der beob.:	107,27
Max. der beob.:	112,00
Diff. Min/Max. der beob.:	4,73
Min. der berechn.:	100,52
Max. der berechn.:	111,90
Diff. Min/Max. der berechn.:	11,38



27 852571

ProID: 5618619

GW-Horizont: 20

Geländehöhe: 112,56

Kartierkennzeichen: 0

UK-Filter: 105,15

Modellleiter: 1

Mittlere Abw. berechn. Werte

zu beob.: 7,46

zu beob. zum Zeitp. :

Korrelationskoeff.: -0,16

RMSE: 7,70

Schwankungsbreite Werte

Min. der beob.: 107,40

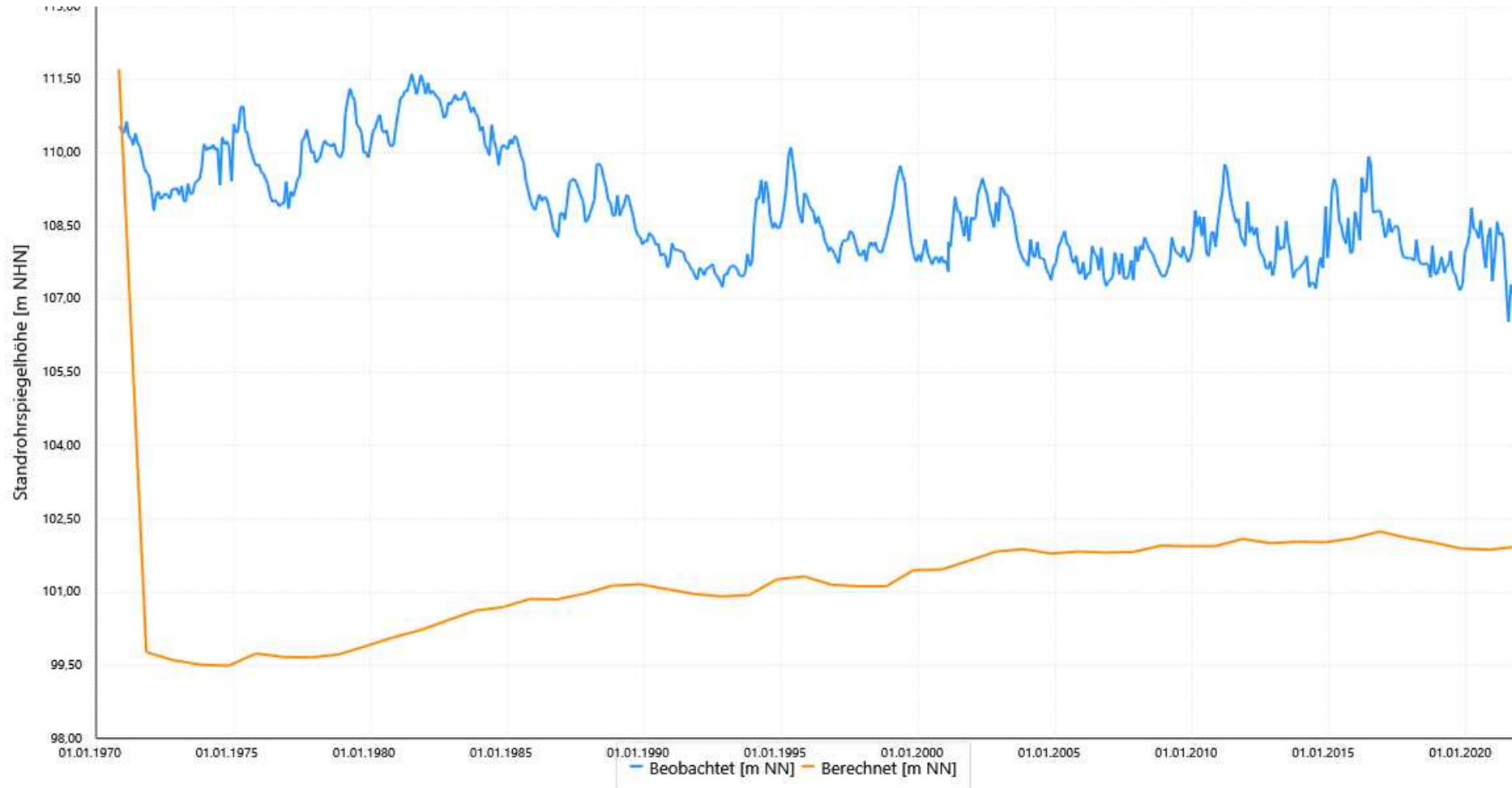
Max. der beob.: 111,21

Diff. Min/Max. der beob.: 3,81

Min. der berechn.: 99,49

Max. der berechn.: 111,72

Diff. Min/Max. der berechn.: 12,23



27 852581

ProID: 5618620

GW-Horizont: 20

Geländehöhe: 112,05

Kartierkennzeichen: 0

UK-Filter: 104,08

Modellleiter: 1

Mittlere Abw. berechn. Werte

zu beob.: 6,92

zu beob. zum Zeitp. :

Korrelationskoeff.: -0,20

RMSE: 7,28

Schwankungsbreite Werte

Min. der beob.: 105,97

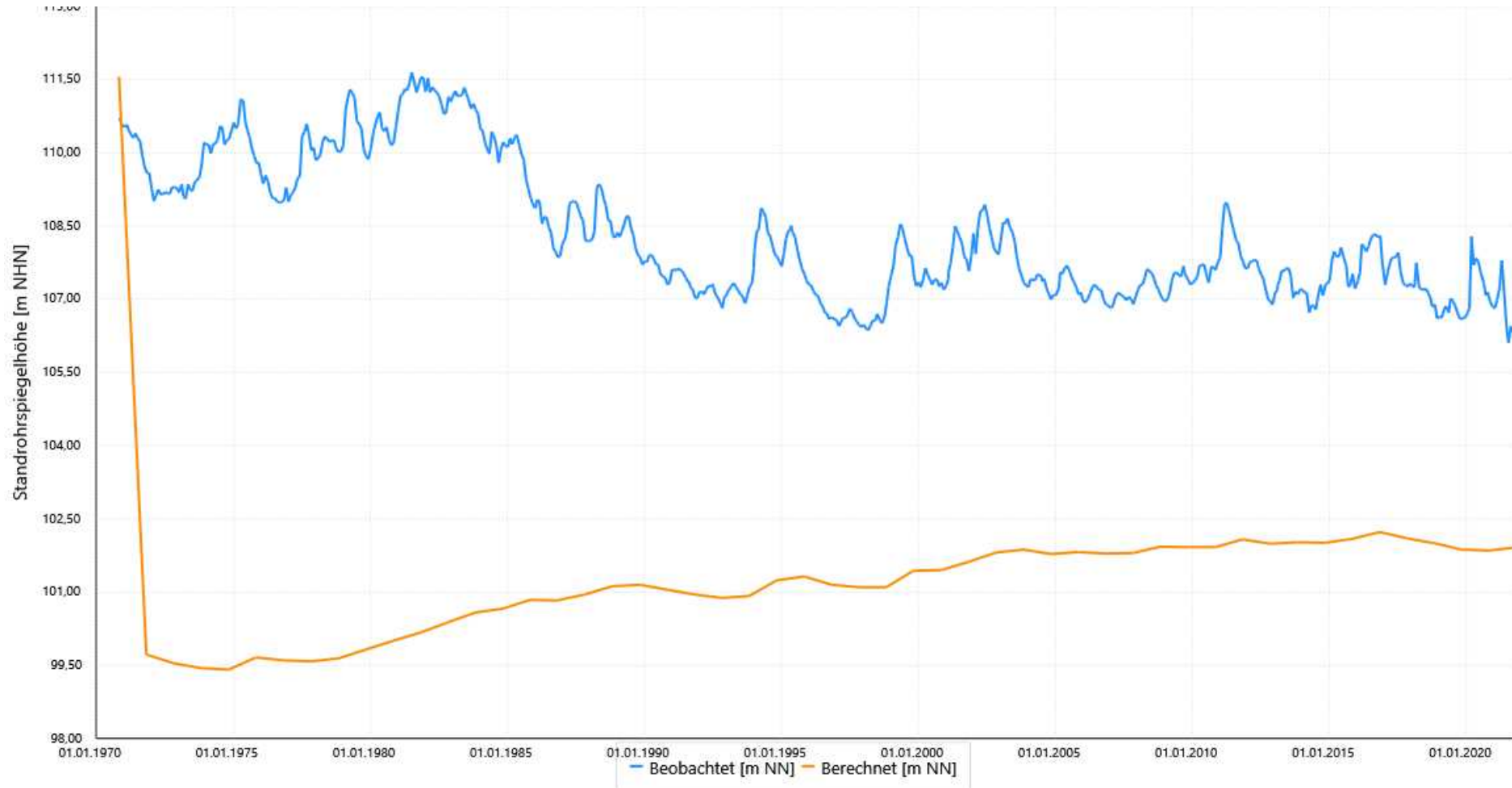
Max. der beob.: 111,26

Diff. Min/Max. der beob.: 5,29

Min. der berechn.: 99,41

Max. der berechn.: 111,56

Diff. Min/Max. der berechn.: 12,15



27 852611

ProID: 5618623

GW-Horizont: 20

Geländehöhe: 118,13

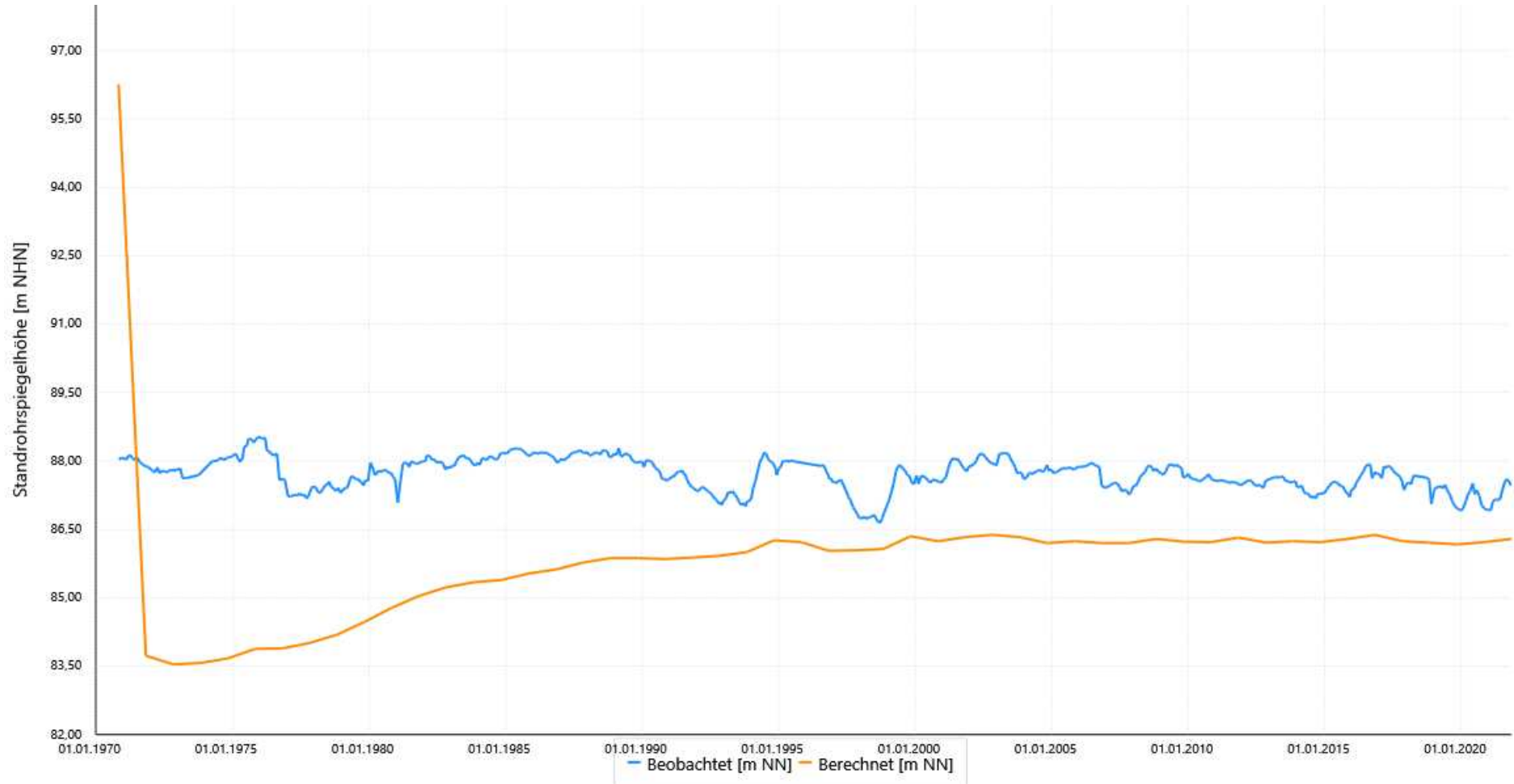
Kartierkennzeichen: 0

UK-Filter: 81,59

Modellleiter: 1

Mittlere Abw. berechn. Werte	
zu beob.:	2,12
zu beob. zum Zeitp. :	
Korrelationskoeff.:	0,02
RMSE:	2,51

Schwankungsbreite Werte	
Min. der beob.:	86,74
Max. der beob.:	88,50
Diff. Min/Max. der beob.:	1,76
Min. der berechn.:	83,54
Max. der berechn.:	96,26
Diff. Min/Max. der berechn.:	12,72



27 852641

ProID: 5618626

GW-Horizont: 20

Geländehöhe: 122,29

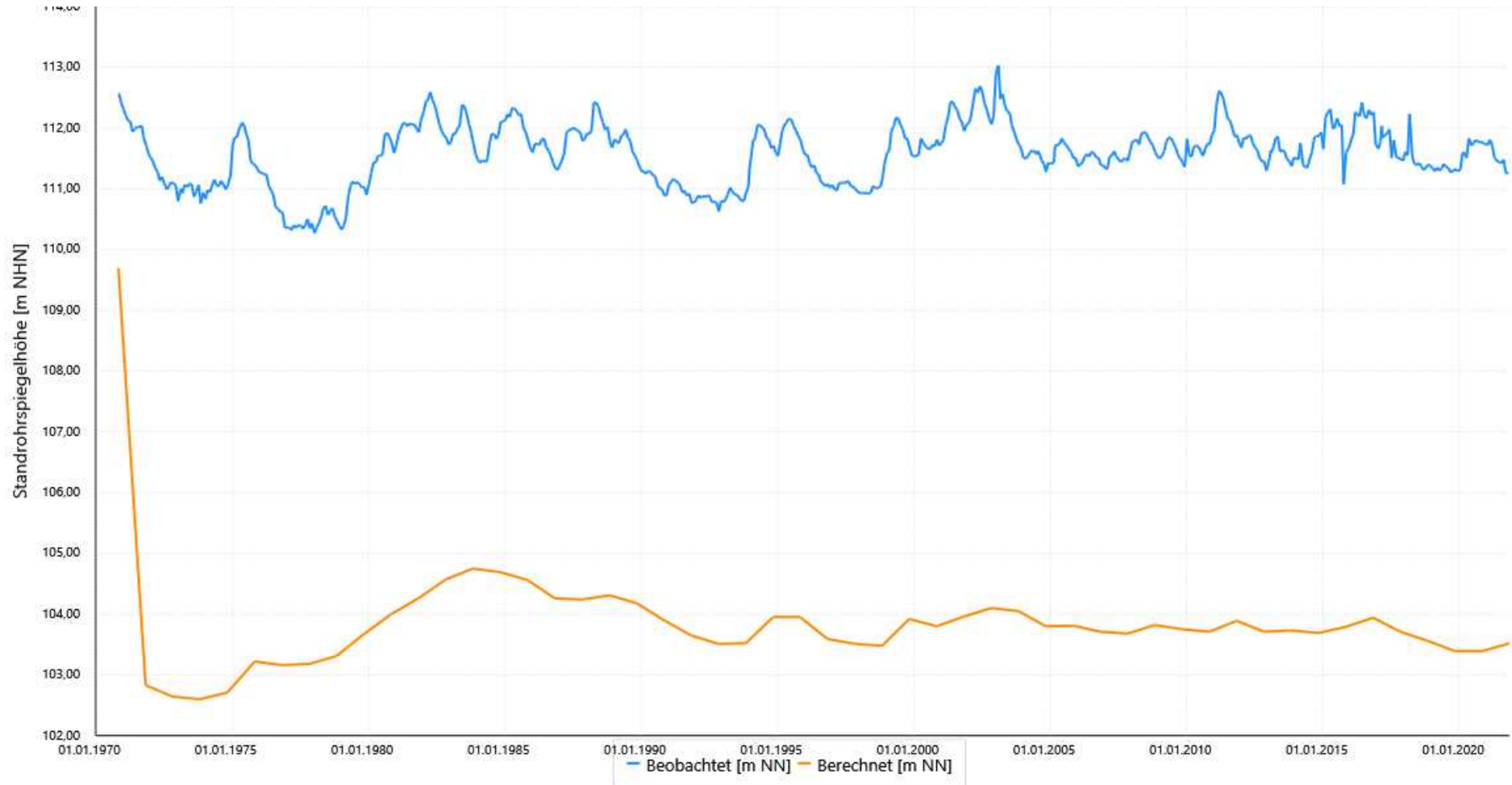
Kartierkennzeichen: 0

UK-Filter: 100,79

Modellleiter: 1

Mittlere Abw. berechn. Werte	
zu beob.:	7,63
zu beob. zum Zeitp. :	
Korrelationskoeff.:	0,46
RMSE:	7,67

Schwankungsbreite Werte	
Min. der beob.:	110,27
Max. der beob.:	112,90
Diff. Min/Max. der beob.:	2,63
Min. der berechn.:	102,60
Max. der berechn.:	109,70
Diff. Min/Max. der berechn.:	7,10



27 852651

ProID: 5618627

GW-Horizont: 20

Geländehöhe: 123,47

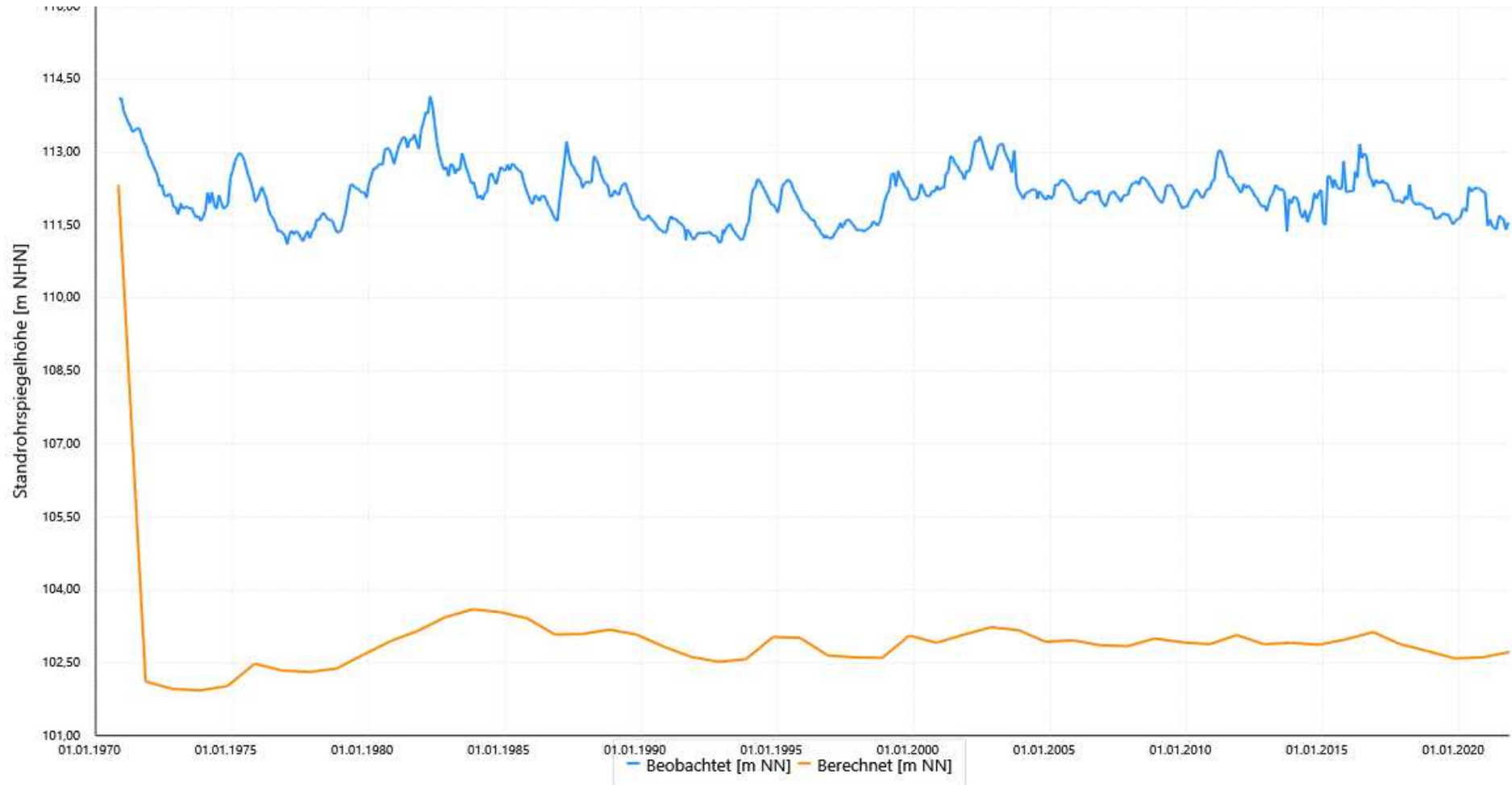
Kartierkennzeichen: 0

UK-Filter: 99,44

Modellleiter: 1

Mittlere Abw. berechn. Werte	
zu beob.:	9,06
zu beob. zum Zeitp. :	
Korrelationskoeff.:	0,52
RMSE:	9,13

Schwankungsbreite Werte	
Min. der beob.:	111,11
Max. der beob.:	113,86
Diff. Min/Max. der beob.:	2,75
Min. der berechn.:	101,93
Max. der berechn.:	112,33
Diff. Min/Max. der berechn.:	10,40



27 852661

ProID: 5618628

GW-Horizont: 20

Geländehöhe: 100,96

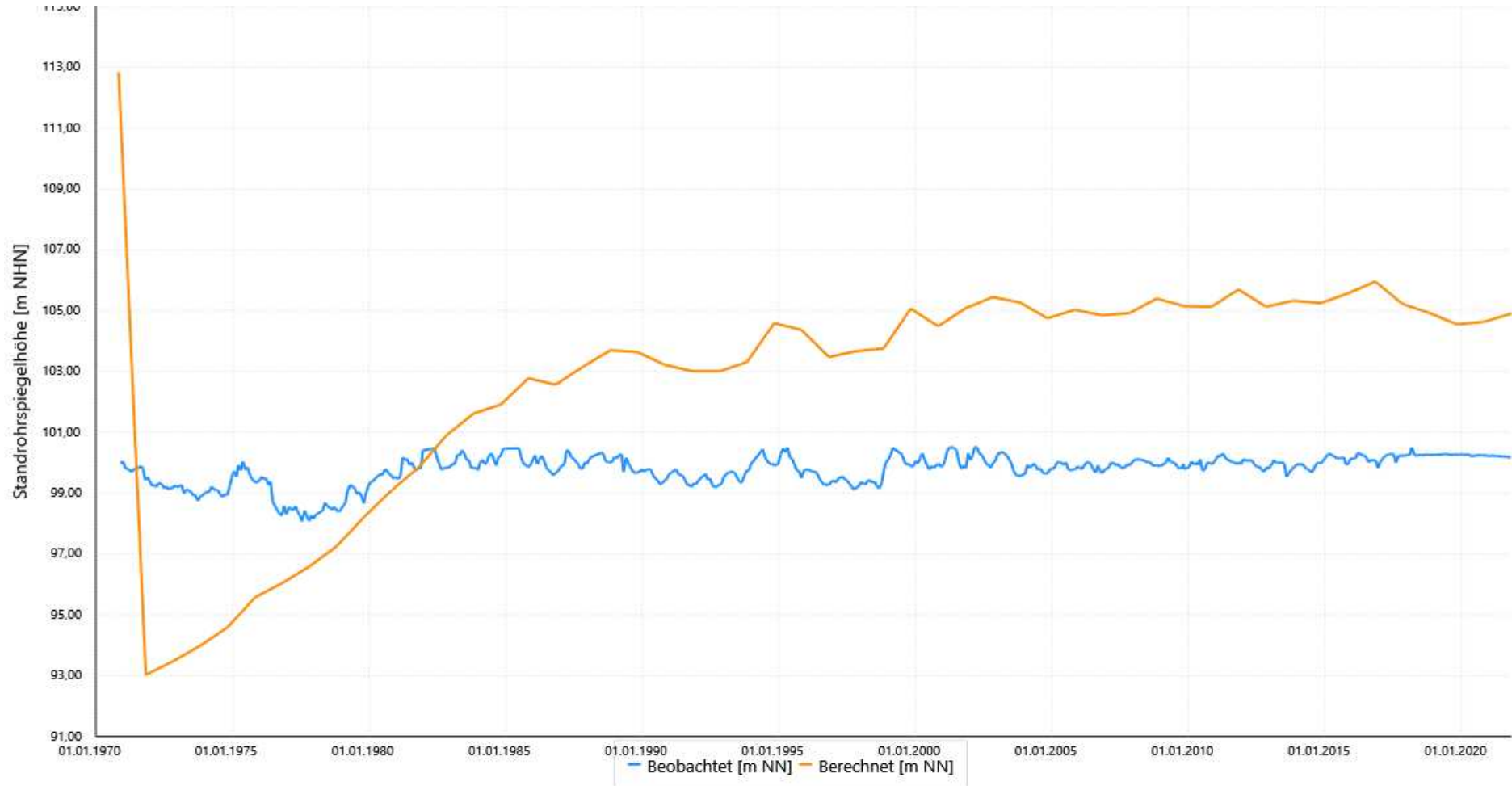
Kartierkennzeichen: 0

UK-Filter: 91,84

Modellleiter: 1

Mittlere Abw. berechn. Werte	
zu beob.:	4,19
zu beob. zum Zeitp. :	
Korrelationskoeff.:	0,63
RMSE:	4,62

Schwankungsbreite Werte	
Min. der beob.:	98,31
Max. der beob.:	100,47
Diff. Min/Max. der beob.:	2,16
Min. der berechn.:	93,03
Max. der berechn.:	112,84
Diff. Min/Max. der berechn.:	19,81



27 852682

ProID: 5618631

GW-Horizont: 20

Geländehöhe: 108,20

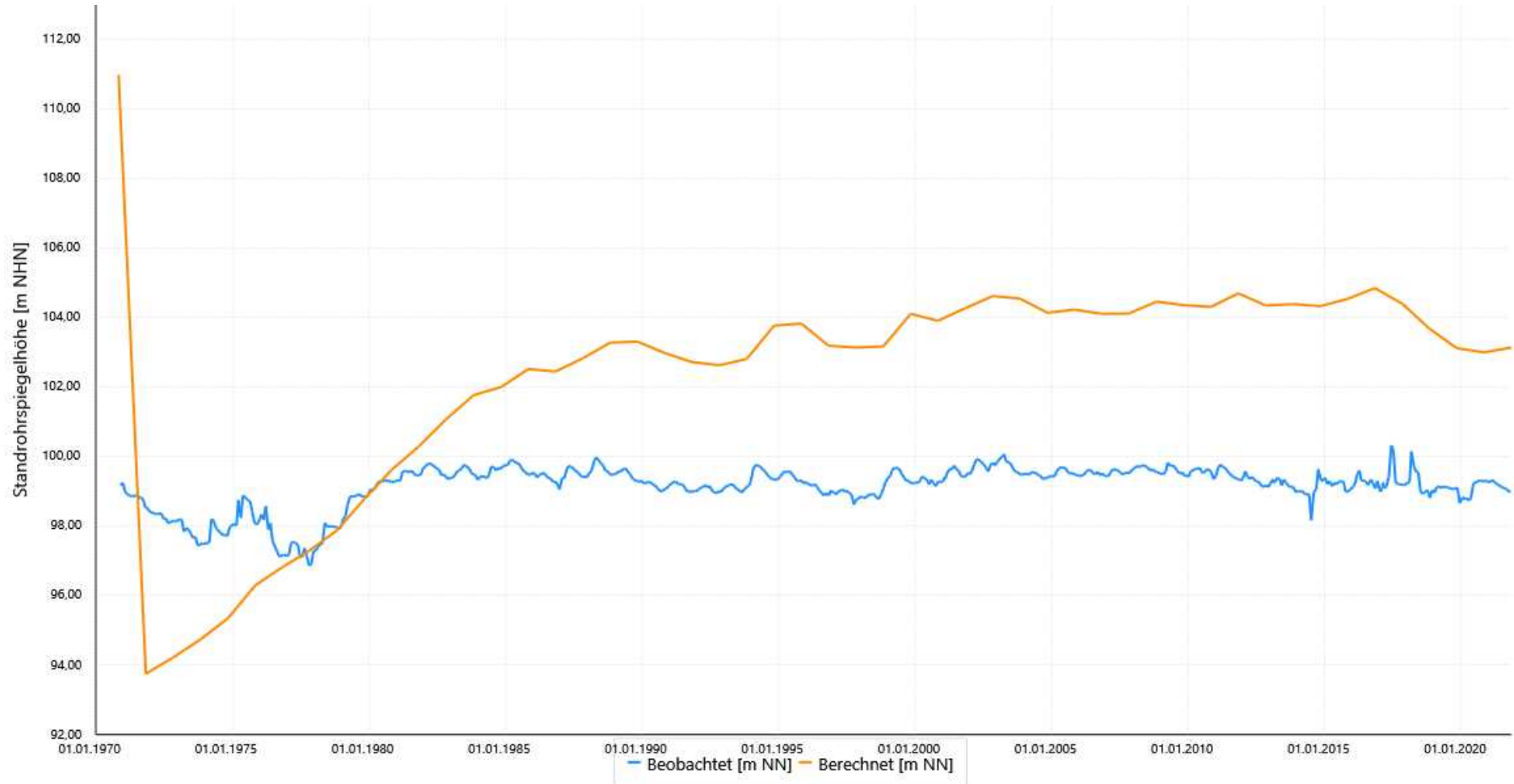
Kartierkennzeichen: 0

UK-Filter: 88,94

Modelleiter: 1

Mittlere Abw. berechn. Werte	
zu beob.:	3,85
zu beob. zum Zeitp. :	
Korrelationskoeff.:	0,70
RMSE:	4,30

Schwankungsbreite Werte	
Min. der beob.:	97,17
Max. der beob.:	99,85
Diff. Min/Max. der beob.:	2,68
Min. der berechn.:	93,75
Max. der berechn.:	110,99
Diff. Min/Max. der berechn.:	17,24



27 852711

ProID: 5618634

GW-Horizont: 20

Geländehöhe: 101,10

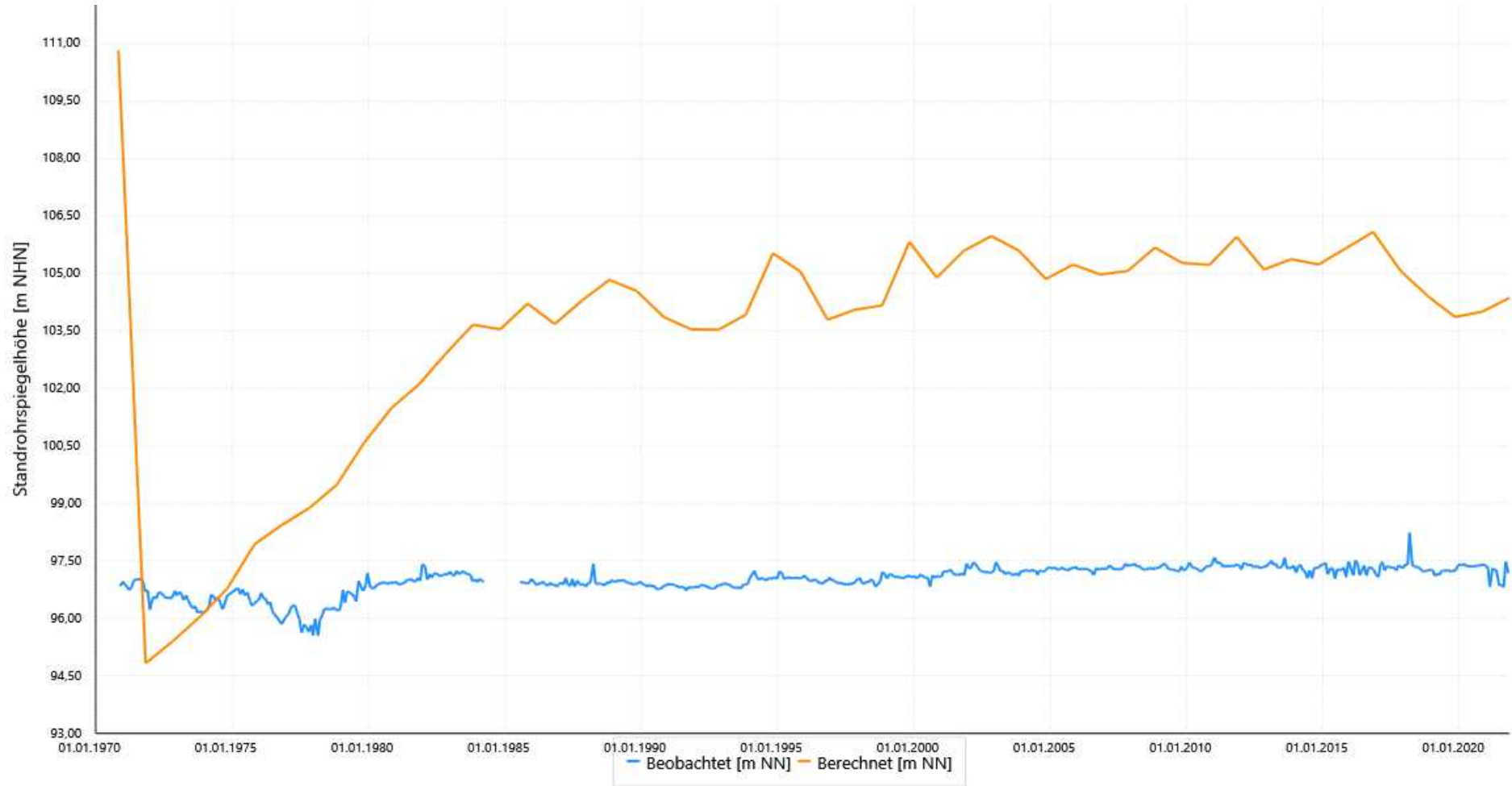
Kartierkennzeichen: 0

UK-Filter: 91,56

Modellleiter: 1

Mittlere Abw. berechn. Werte	
zu beob.:	6,55
zu beob. zum Zeitp. :	
Korrelationskoeff.:	0,71
RMSE:	7,04

Schwankungsbreite Werte	
Min. der beob.:	95,99
Max. der beob.:	97,59
Diff. Min/Max. der beob.:	1,60
Min. der berechn.:	94,83
Max. der berechn.:	110,82
Diff. Min/Max. der berechn.:	15,99



27 852722

ProID: 5618636

GW-Horizont: 20

Geländehöhe: 115,91

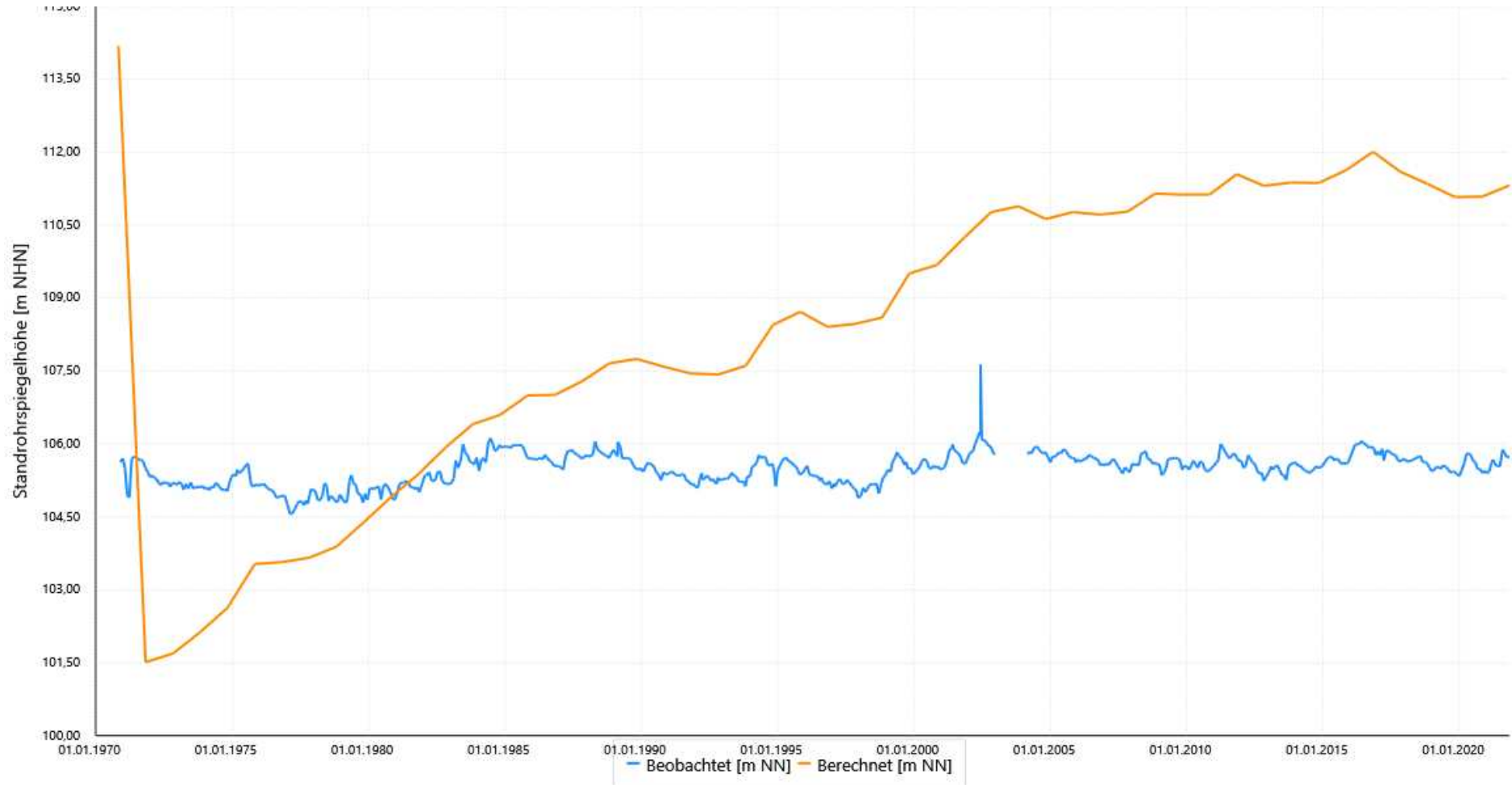
Kartierkennzeichen: 0

UK-Filter: 97,88

Modellleiter: 1

Mittlere Abw. berechn. Werte	
zu beob.:	3,59
zu beob. zum Zeitp. :	
Korrelationskoeff.:	0,57
RMSE:	4,14

Schwankungsbreite Werte	
Min. der beob.:	104,75
Max. der beob.:	105,94
Diff. Min/Max. der beob.:	1,19
Min. der berechn.:	101,51
Max. der berechn.:	114,19
Diff. Min/Max. der berechn.:	12,68



27 852731

ProID: 5618637

GW-Horizont: 20

Geländehöhe: 101,20

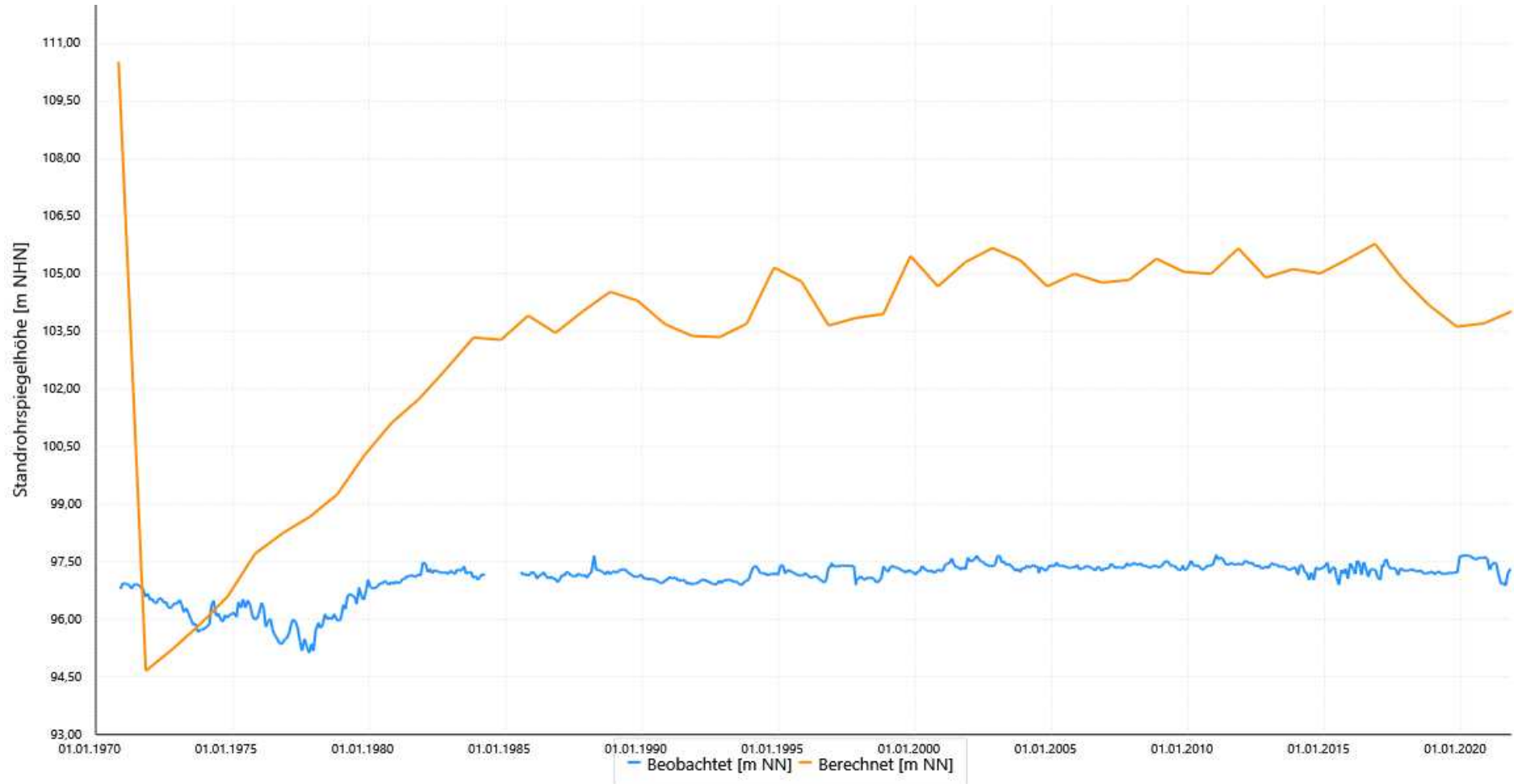
Kartierkennzeichen: 0

UK-Filter: 87,14

Modellleiter: 1

Mittlere Abw. berechn. Werte	
zu beob.:	6,27
zu beob. zum Zeitp. :	
Korrelationskoeff.:	0,77
RMSE:	6,73

Schwankungsbreite Werte	
Min. der beob.:	95,62
Max. der beob.:	97,68
Diff. Min/Max. der beob.:	2,06
Min. der berechn.:	94,66
Max. der berechn.:	110,52
Diff. Min/Max. der berechn.:	15,86



27 852742

ProID: 5618639

GW-Horizont: 20

Geländehöhe: 115,02

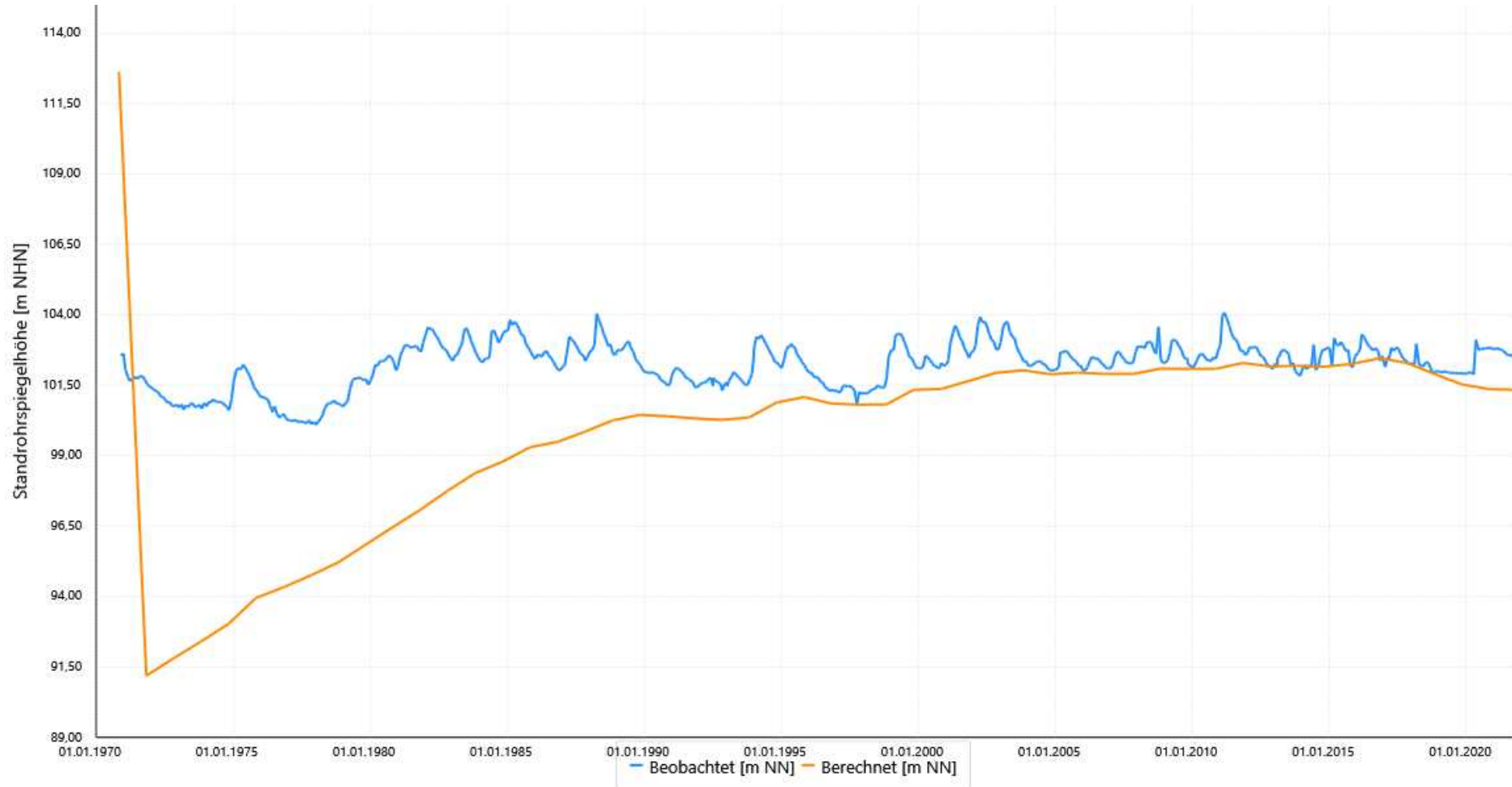
Kartierkennzeichen: 0

UK-Filter: 85,04

Modellleiter: 1

Mittlere Abw. berechn. Werte	
zu beob.:	2,63
zu beob. zum Zeitp. :	
Korrelationskoeff.:	0,52
RMSE:	3,94

Schwankungsbreite Werte	
Min. der beob.:	100,10
Max. der beob.:	103,43
Diff. Min/Max. der beob.:	3,33
Min. der berechn.:	91,19
Max. der berechn.:	112,63
Diff. Min/Max. der berechn.:	21,44



27 852781

ProID: 5618641

GW-Horizont: 20

Geländehöhe: 104,84

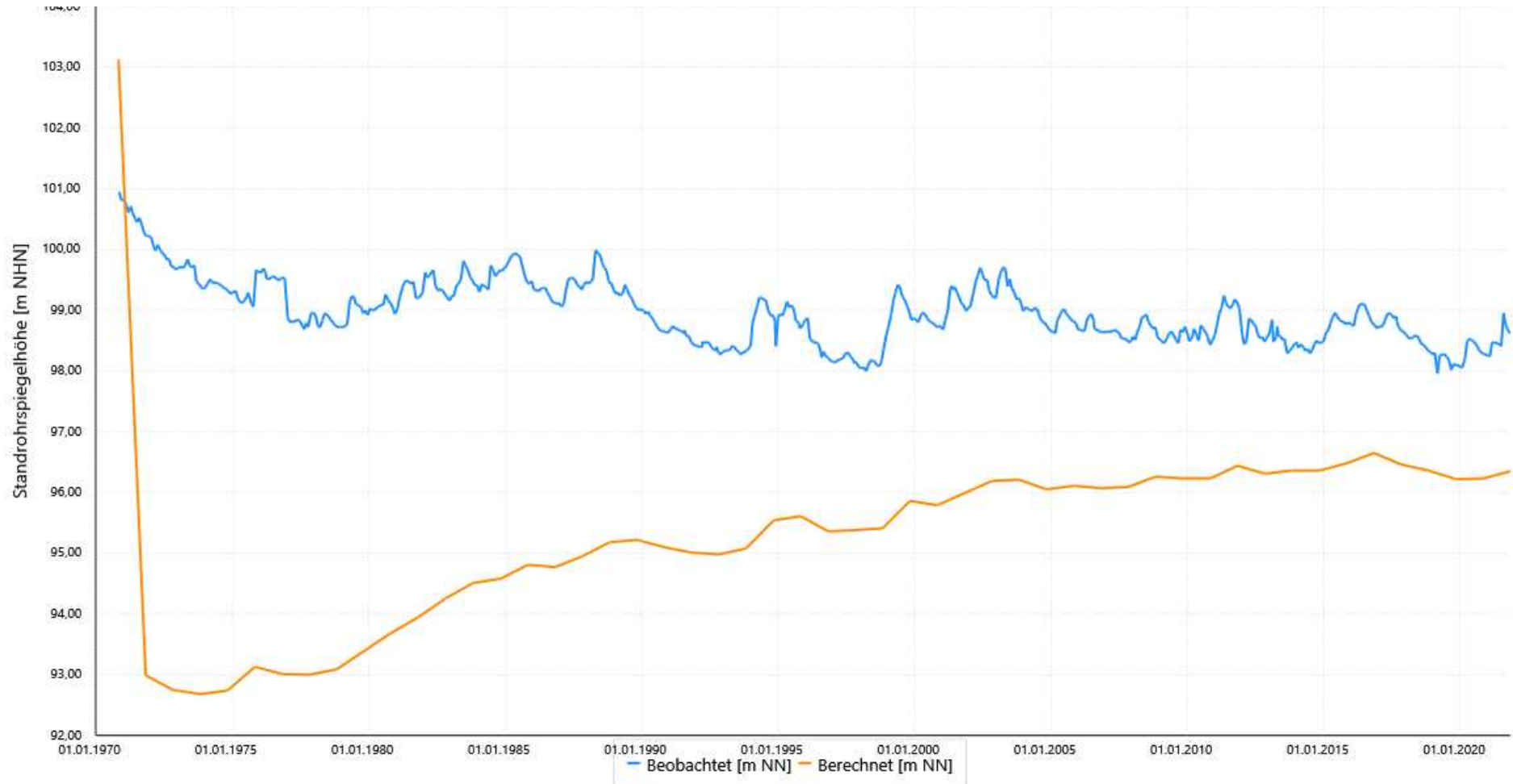
Kartierkennzeichen: 0

UK-Filter: 89,41

Modelleiter: 1

Mittlere Abw. berechn. Werte	
zu beob.:	3,66
zu beob. zum Zeitp. :	
Korrelationskoeff.:	-0,07
RMSE:	3,98

Schwankungsbreite Werte	
Min. der beob.:	98,04
Max. der beob.:	100,82
Diff. Min/Max. der beob.:	2,78
Min. der berechn.:	92,68
Max. der berechn.:	103,13
Diff. Min/Max. der berechn.:	10,45



27 852791 Kippe Berrenrath

ProID: 5612937

GW-Horizont: 20

Geländehöhe: 126,00

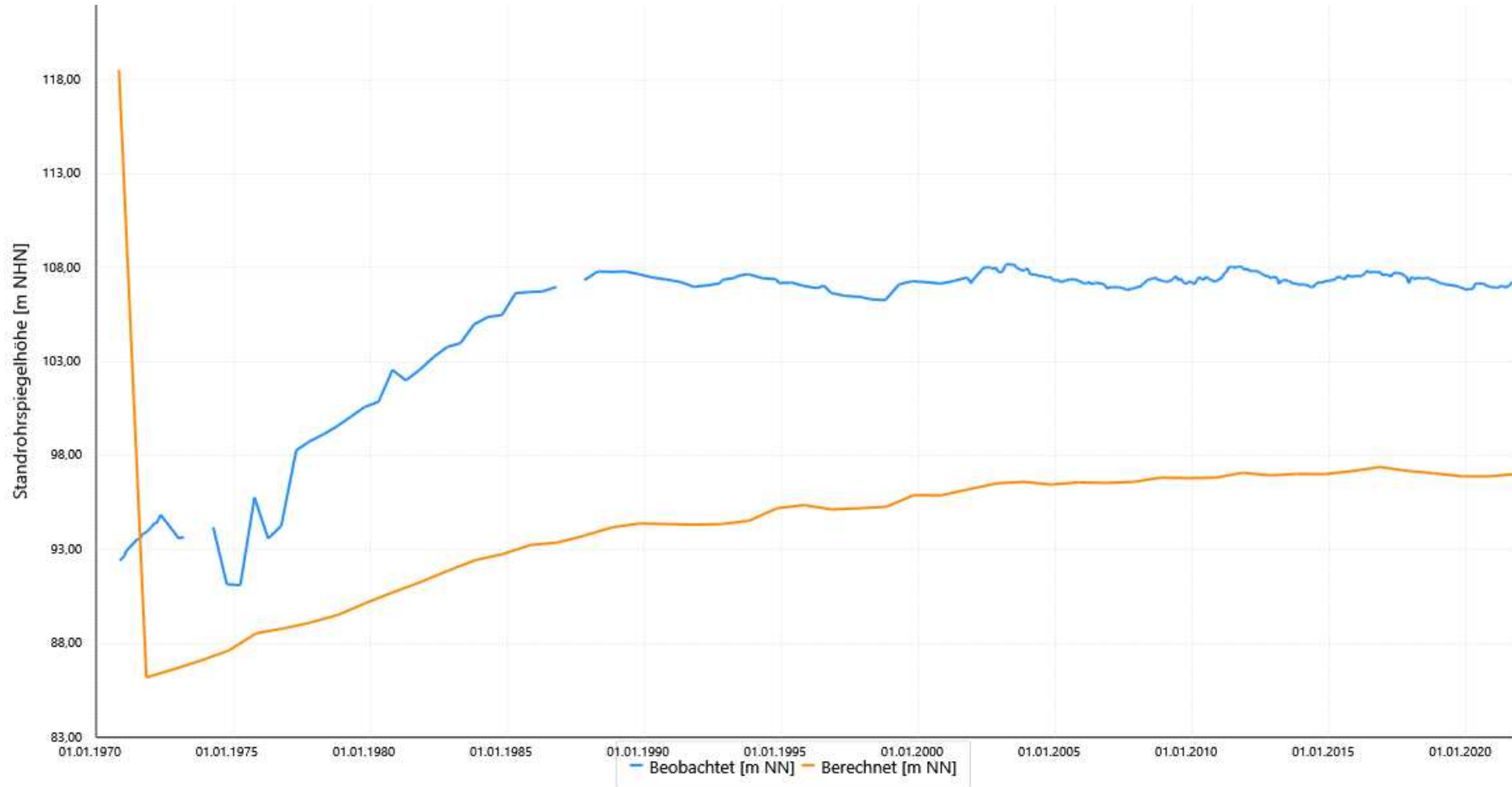
Kartierkennzeichen: 0

UK-Filter: 81,09

Modellleiter: 1

Mittlere Abw. berechn. Werte	
zu beob.:	11,12
zu beob. zum Zeitp. :	
Korrelationskoeff.:	0,29
RMSE:	11,48

Schwankungsbreite Werte	
Min. der beob.:	91,15
Max. der beob.:	107,98
Diff. Min/Max. der beob.:	16,83
Min. der berechn.:	86,19
Max. der berechn.:	118,54
Diff. Min/Max. der berechn.:	32,35



27 852802

ProID: 5618643

GW-Horizont: 20

Geländehöhe: 114,93

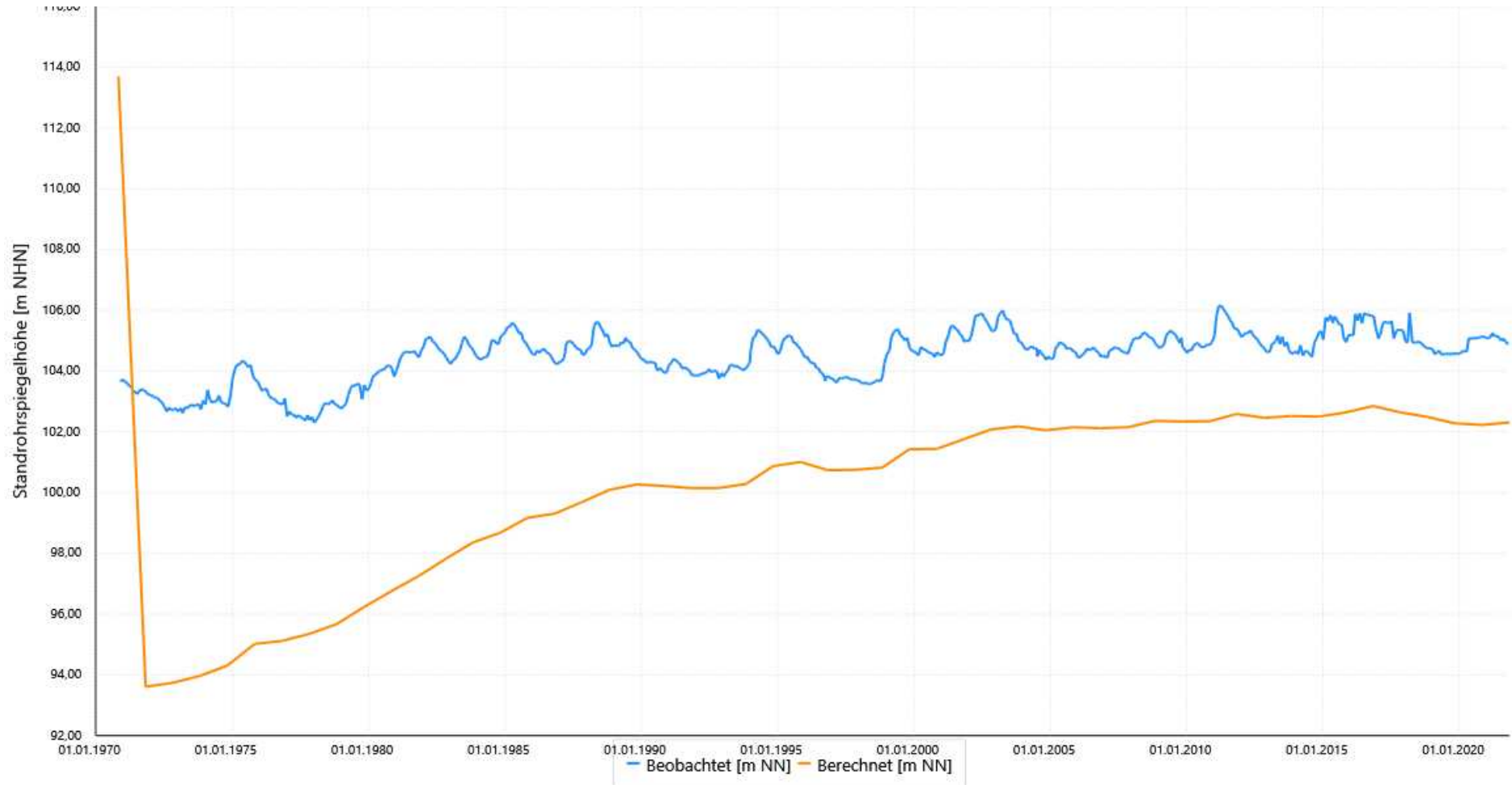
Kartierkennzeichen: 0

UK-Filter: 88,99

Modelleiter: 1

Mittlere Abw. berechn. Werte	
zu beob.:	4,50
zu beob. zum Zeitp. :	
Korrelationskoeff.:	0,59
RMSE:	5,08

Schwankungsbreite Werte	
Min. der beob.:	102,30
Max. der beob.:	105,40
Diff. Min/Max. der beob.:	3,10
Min. der berechn.:	93,61
Max. der berechn.:	113,70
Diff. Min/Max. der berechn.:	20,09



27 852841

ProID: 5618646

GW-Horizont: 20

Geländehöhe: 124,86

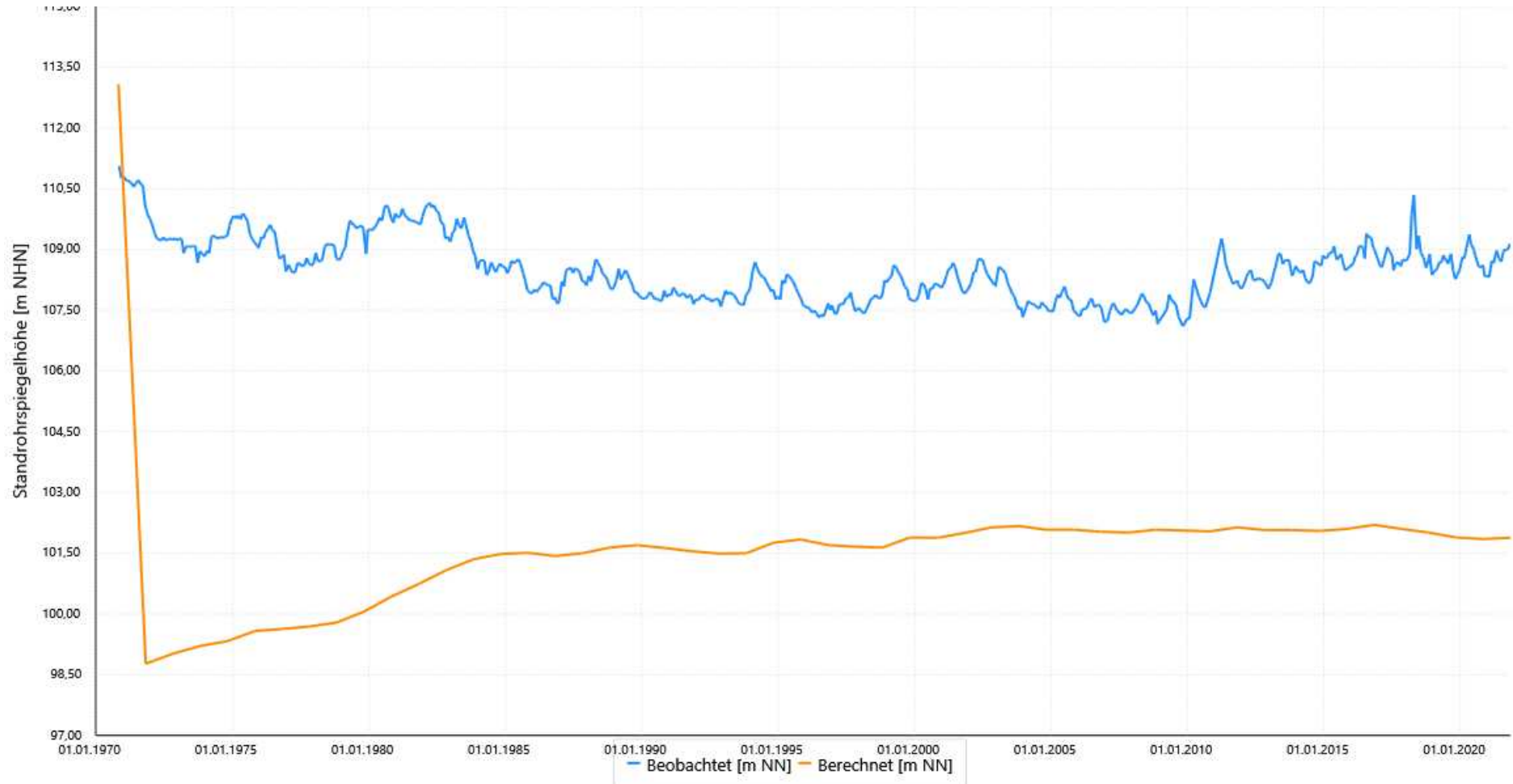
Kartierkennzeichen: 0

UK-Filter: 92,89

Modellleiter: 1

Mittlere Abw. berechn. Werte	
zu beob.:	6,92
zu beob. zum Zeitp. :	
Korrelationskoeff.:	0,06
RMSE:	7,11

Schwankungsbreite Werte	
Min. der beob.:	107,24
Max. der beob.:	110,80
Diff. Min/Max. der beob.:	3,56
Min. der berechn.:	98,77
Max. der berechn.:	113,08
Diff. Min/Max. der berechn.:	14,31



27 852941

ProID: 5618655

GW-Horizont: 20

Geländehöhe: 97,95

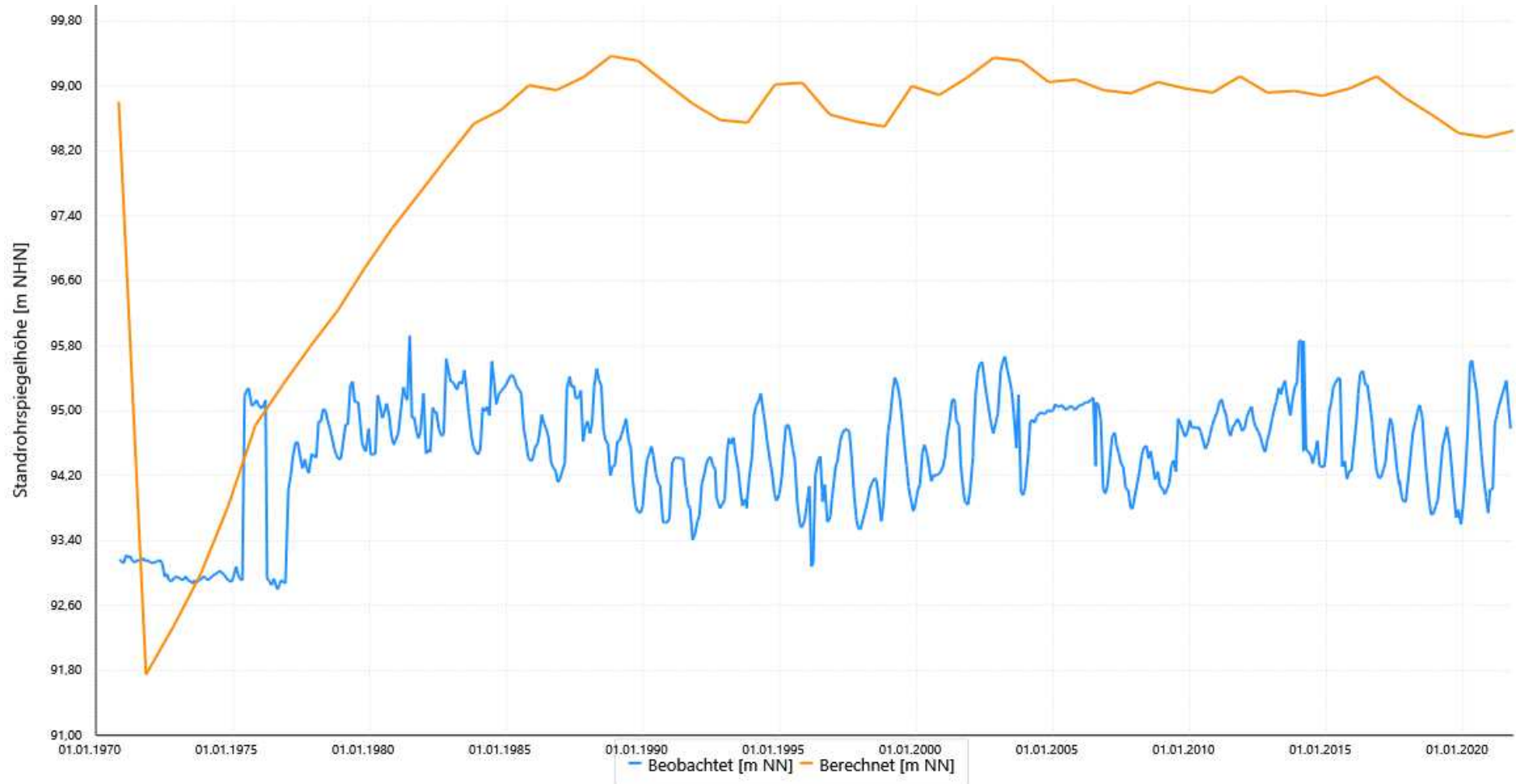
Kartierkennzeichen: 0

UK-Filter: 91,96

Modellleiter: 1

Mittlere Abw. berechn. Werte	
zu beob.:	3,80
zu beob. zum Zeitp. :	
Korrelationskoeff.:	0,50
RMSE:	4,05

Schwankungsbreite Werte	
Min. der beob.:	92,94
Max. der beob.:	95,86
Diff. Min/Max. der beob.:	2,92
Min. der berechn.:	91,75
Max. der berechn.:	99,37
Diff. Min/Max. der berechn.:	7,62



27 852951

ProID: 5618656

GW-Horizont: 20

Geländehöhe: 113,00

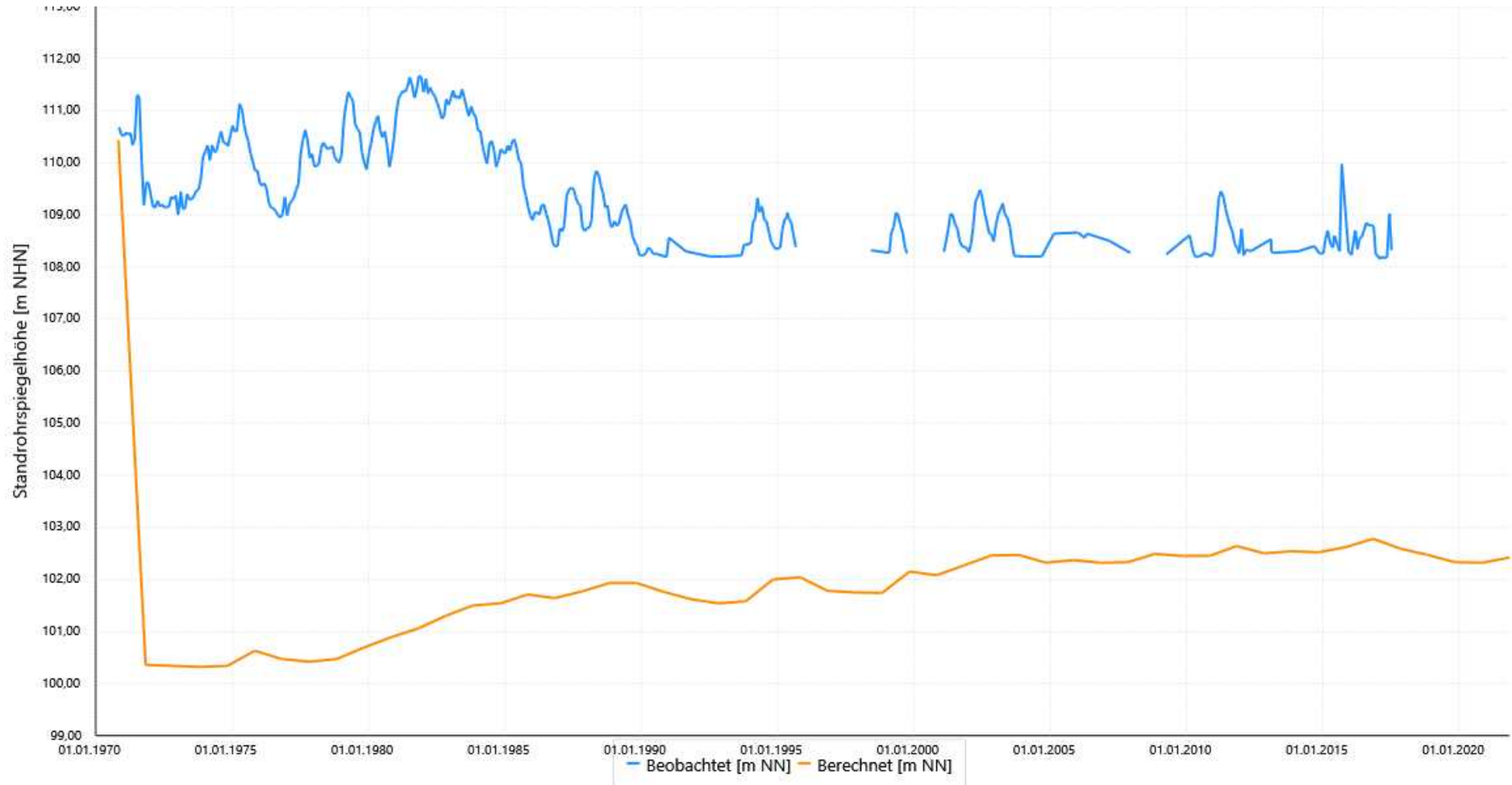
Kartierkennzeichen: 0

UK-Filter: 108,15

Modellleiter: 1

Mittlere Abw. berechn. Werte	
zu beob.:	7,25
zu beob. zum Zeitp. :	
Korrelationskoeff.:	-0,12
RMSE:	7,51

Schwankungsbreite Werte	
Min. der beob.:	108,20
Max. der beob.:	111,36
Diff. Min/Max. der beob.:	3,16
Min. der berechn.:	100,32
Max. der berechn.:	110,44
Diff. Min/Max. der berechn.:	10,12



27 853351

ProID: 5618705

GW-Horizont: 20

Geländehöhe: 91,71

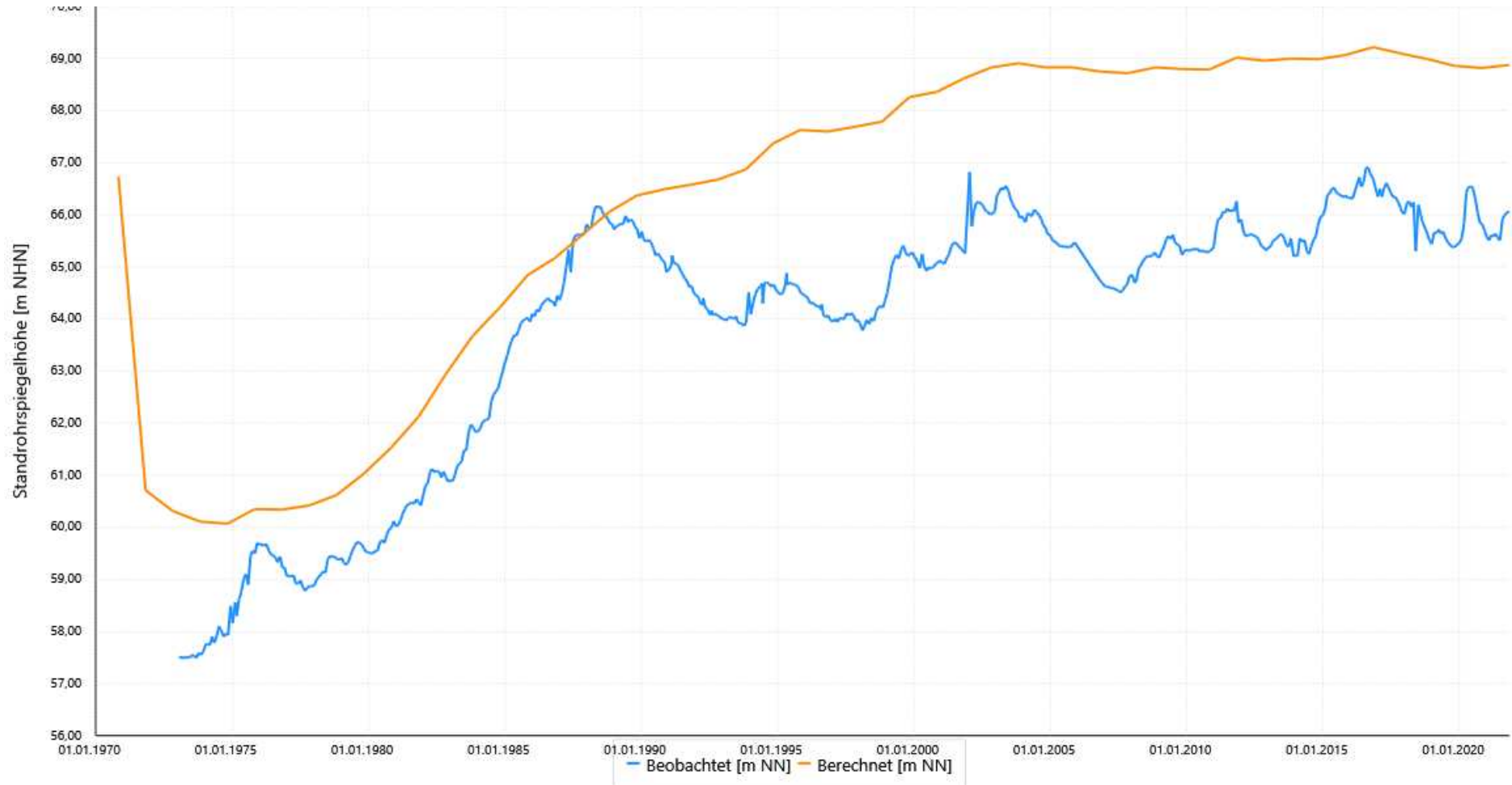
Kartierkennzeichen: 0

UK-Filter: 45,80

Modellleiter: 1

Mittlere Abw. berechn. Werte	
zu beob.:	2,47
zu beob. zum Zeitp. :	
Korrelationskoeff.:	0,95
RMSE:	2,69

Schwankungsbreite Werte	
Min. der beob.:	57,49
Max. der beob.:	66,82
Diff. Min/Max. der beob.:	9,33
Min. der berechn.:	60,07
Max. der berechn.:	69,22
Diff. Min/Max. der berechn.:	9,15



27 853571

ProID: 5612974

GW-Horizont: 20

Geländehöhe: 97,51

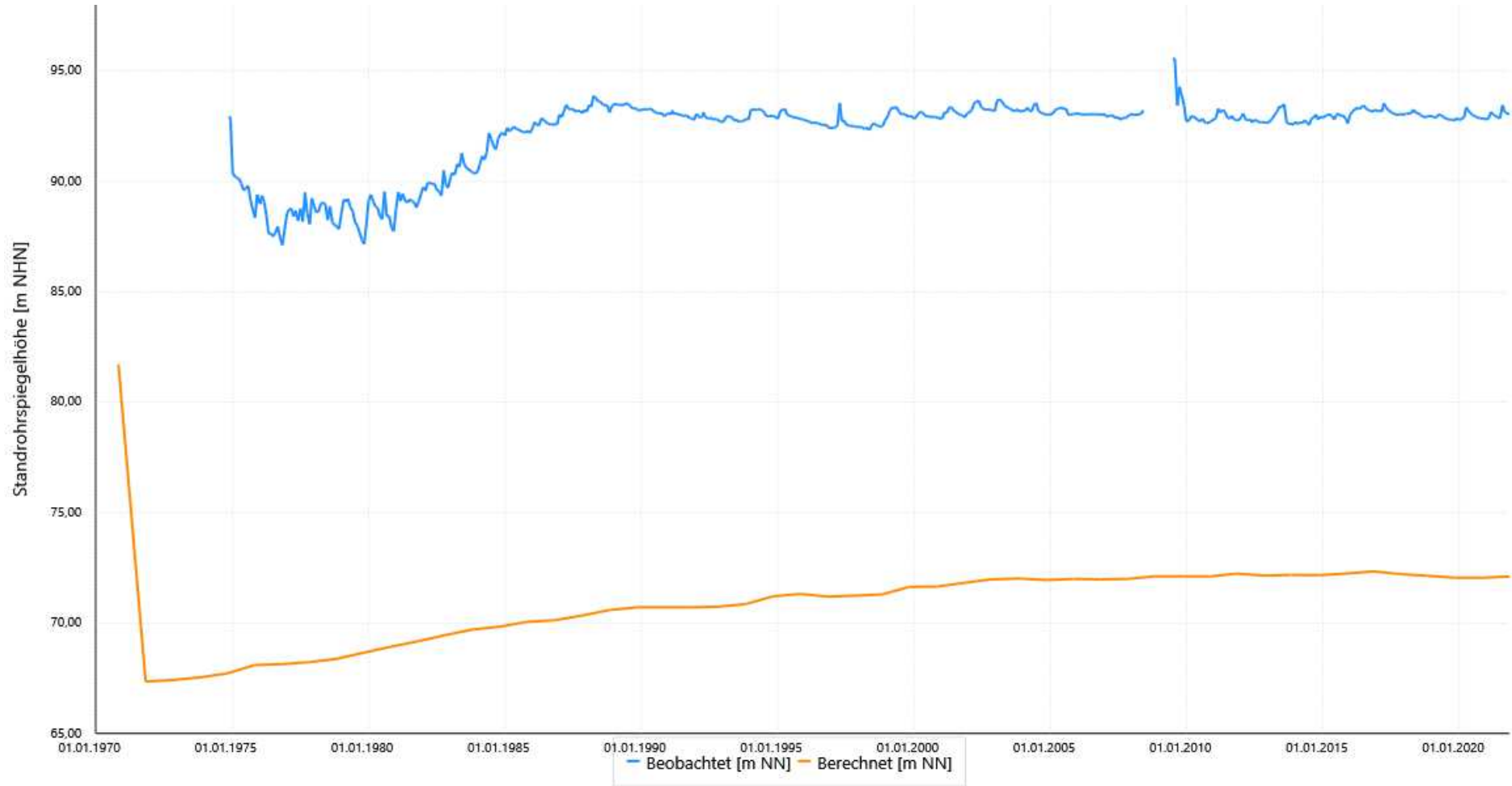
Kartierkennzeichen: 0

UK-Filter: 86,56

Modellleiter: 1

Mittlere Abw. berechn. Werte	
zu beob.:	21,27
zu beob. zum Zeitp. :	
Korrelationskoeff.:	0,86
RMSE:	21,28

Schwankungsbreite Werte	
Min. der beob.:	88,52
Max. der beob.:	93,62
Diff. Min/Max. der beob.:	5,10
Min. der berechn.:	67,72
Max. der berechn.:	72,34
Diff. Min/Max. der berechn.:	4,62



27 853601

ProID: 5612977

GW-Horizont: 20

Geländehöhe: 104,07

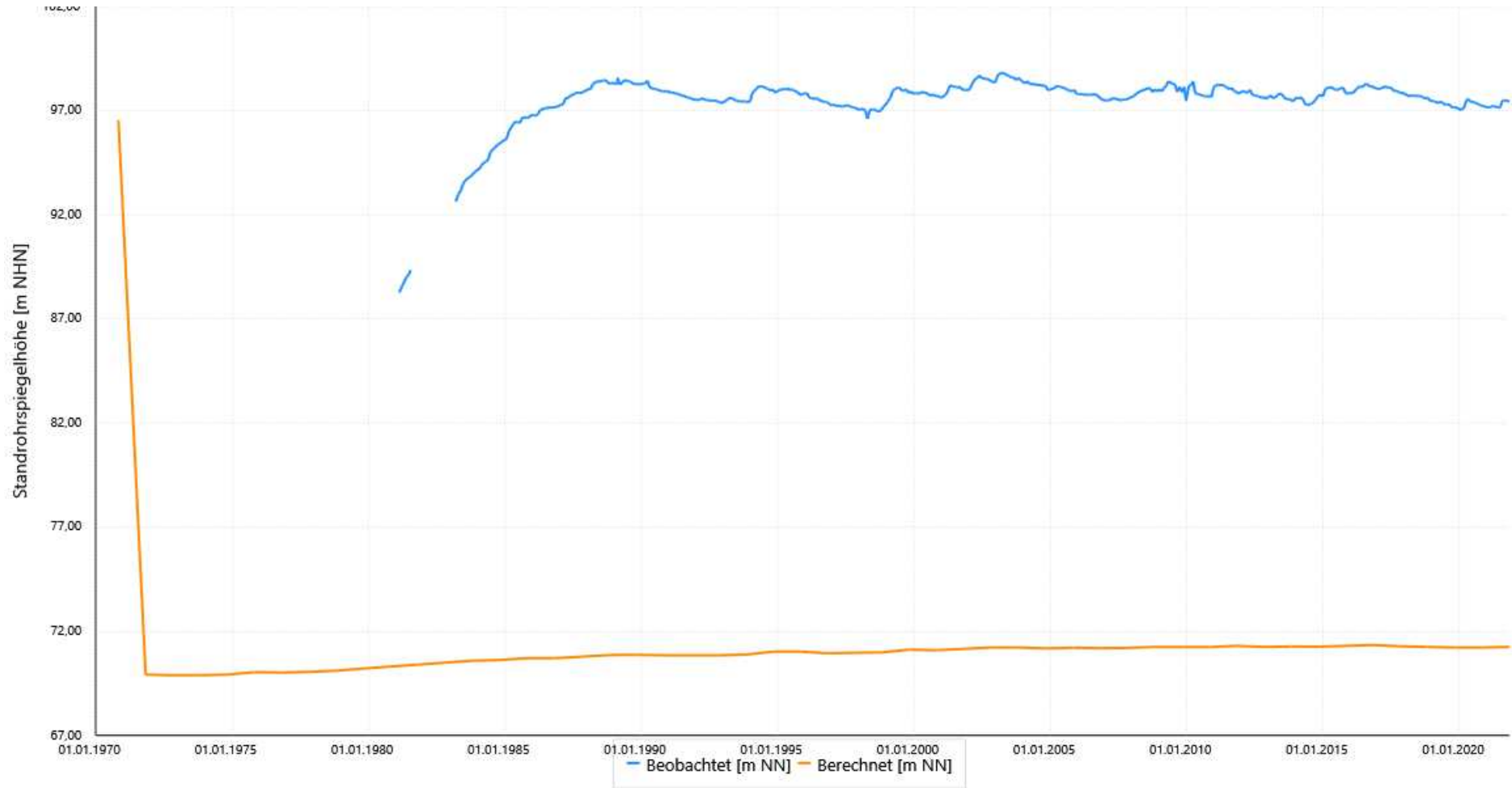
Kartierkennzeichen: 0

UK-Filter: 88,24

Modellleiter: 1

Mittlere Abw. berechn. Werte	
zu beob.:	26,52
zu beob. zum Zeitp. :	
Korrelationskoeff.:	0,54
RMSE:	26,53

Schwankungsbreite Werte	
Min. der beob.:	94,18
Max. der beob.:	98,40
Diff. Min/Max. der beob.:	4,22
Min. der berechn.:	70,59
Max. der berechn.:	71,34
Diff. Min/Max. der berechn.:	0,75



27 853611

ProID: 5612978

GW-Horizont: 20

Geländehöhe: 110,94

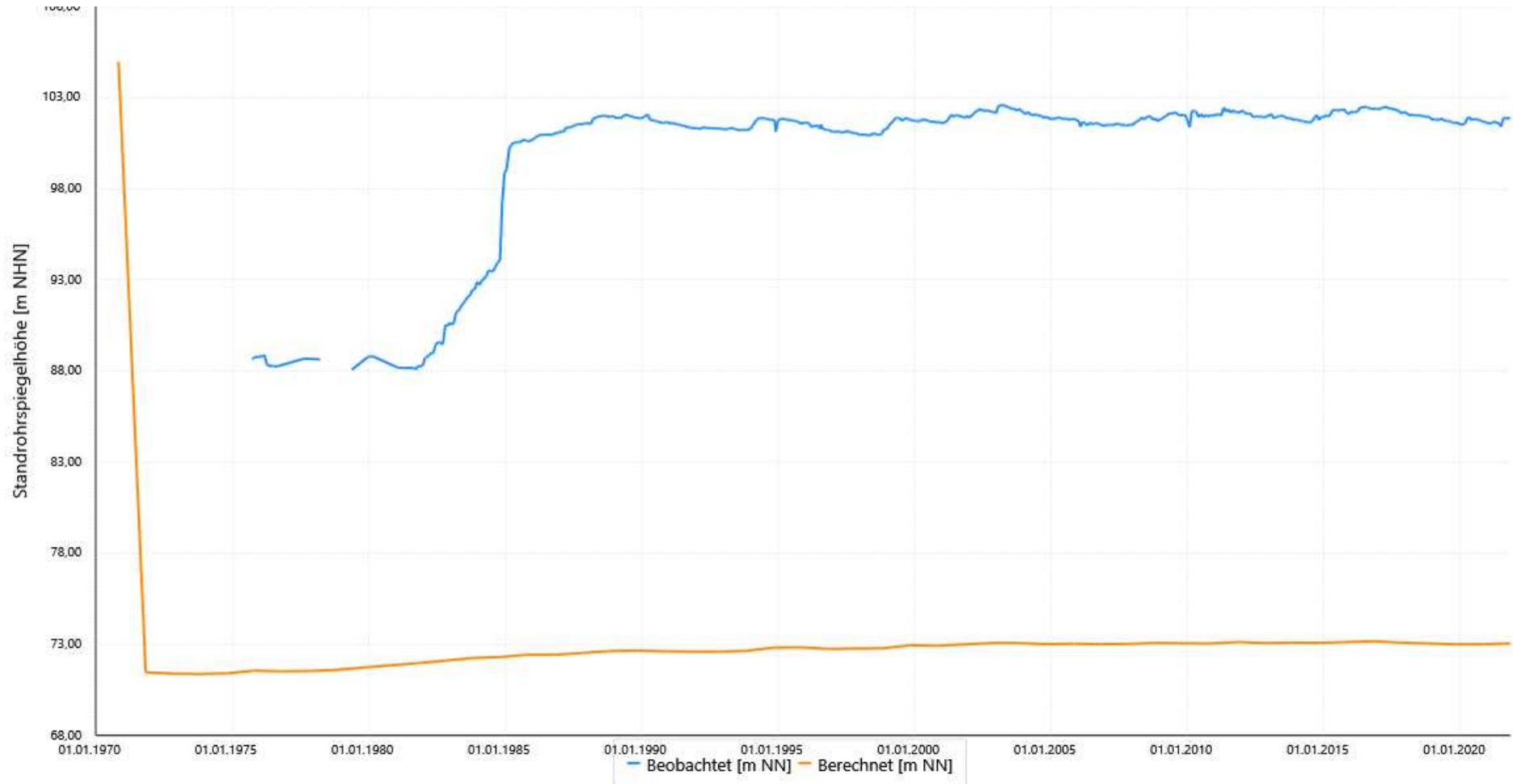
Kartierkennzeichen: 0

UK-Filter: 88,07

Modellleiter: 1

Mittlere Abw. berechn. Werte	
zu beob.:	26,78
zu beob. zum Zeitp. :	
Korrelationskoeff.:	0,91
RMSE:	27,13

Schwankungsbreite Werte	
Min. der beob.:	88,19
Max. der beob.:	102,37
Diff. Min/Max. der beob.:	14,18
Min. der berechn.:	71,52
Max. der berechn.:	73,17
Diff. Min/Max. der berechn.:	1,65



27 853621

ProID: 5612979

GW-Horizont: 20

Geländehöhe: 110,80

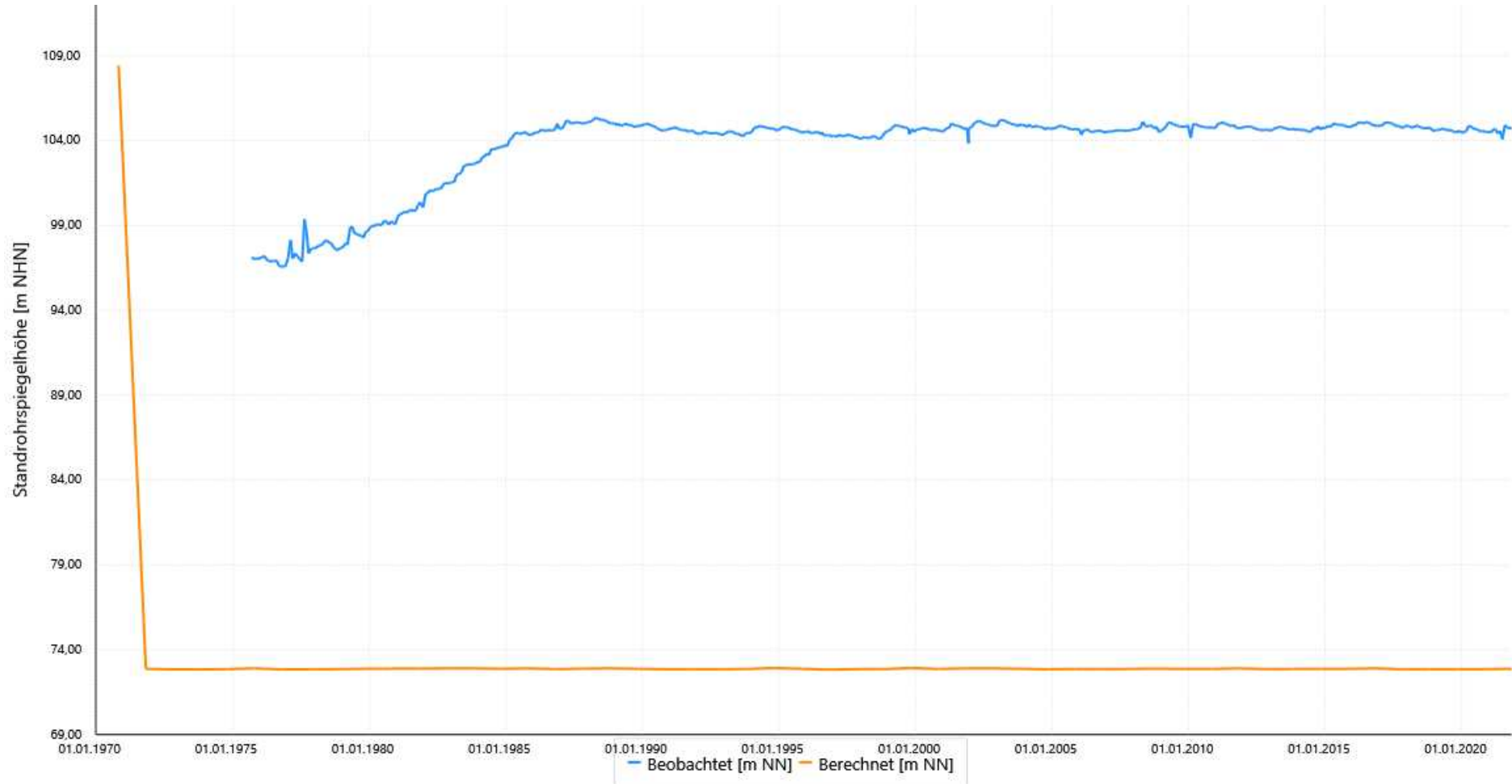
Kartierkennzeichen: 0

UK-Filter: 86,17

Modellleiter: 1

Mittlere Abw. berechn. Werte	
zu beob.:	30,72
zu beob. zum Zeitp. :	
Korrelationskoeff.:	0,05
RMSE:	30,81

Schwankungsbreite Werte	
Min. der beob.:	97,05
Max. der beob.:	105,10
Diff. Min/Max. der beob.:	8,05
Min. der berechn.:	72,83
Max. der berechn.:	72,92
Diff. Min/Max. der berechn.:	0,09



27 853871

ProID: 5612999

GW-Horizont: 5

Geländehöhe: 111,03

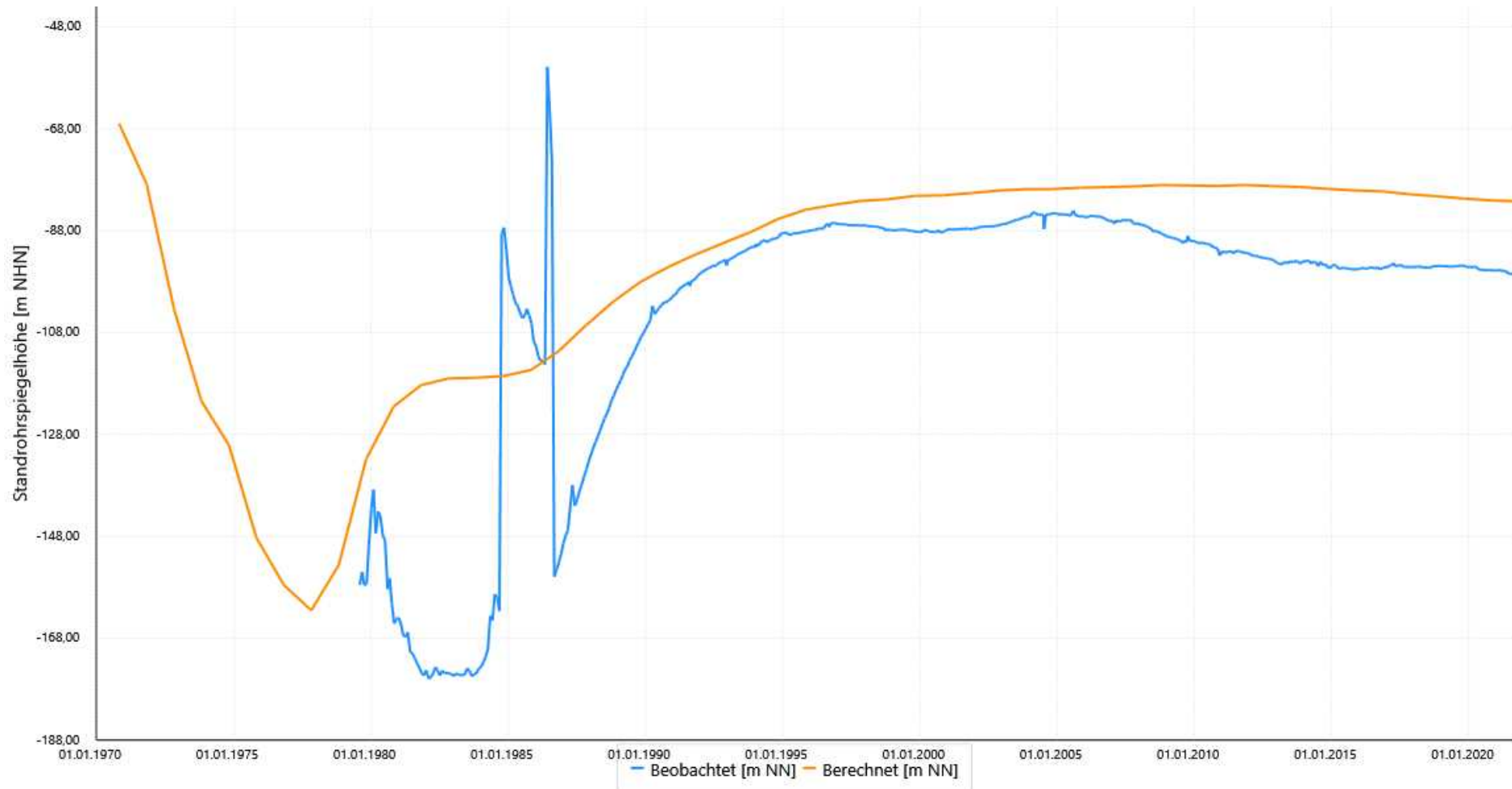
Kartierkennzeichen: 5

UK-Filter: -227,21

Modelleiter: 7

Mittlere Abw. berechn. Werte	
zu beob.:	14,46
zu beob. zum Zeitp. :	
Korrelationskoeff.:	0,85
RMSE:	20,26

Schwankungsbreite Werte	
Min. der beob.:	-175,43
Max. der beob.:	-84,76
Diff. Min/Max. der beob.:	90,67
Min. der berechn.:	-132,83
Max. der berechn.:	-79,01
Diff. Min/Max. der berechn.:	53,82



27 853873

ProID: 5613001

GW-Horizont: 4

Geländehöhe: 111,03

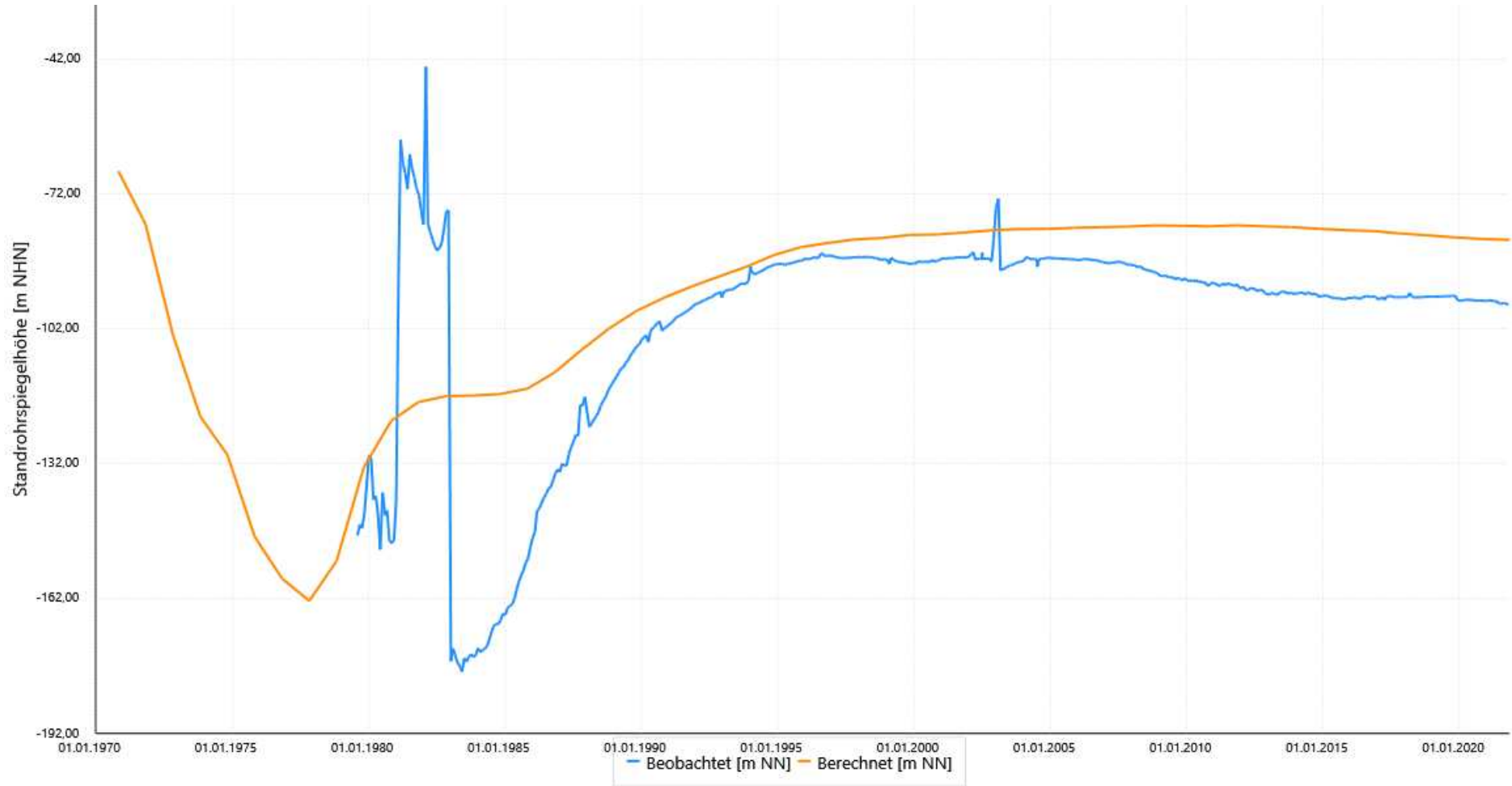
Kartierkennzeichen: 5

UK-Filter: -296,05

Modelleiter: 7

Mittlere Abw. berechn. Werte	
zu beob.:	13,75
zu beob. zum Zeitp. :	
Korrelationskoeff.:	0,79
RMSE:	19,31

Schwankungsbreite Werte	
Min. der beob.:	-175,95
Max. der beob.:	-75,16
Diff. Min/Max. der beob.:	100,79
Min. der berechn.:	-132,83
Max. der berechn.:	-79,01
Diff. Min/Max. der berechn.:	53,82



27 853892

ProID: 5613005

GW-Horizont: 8

Geländehöhe: 112,11

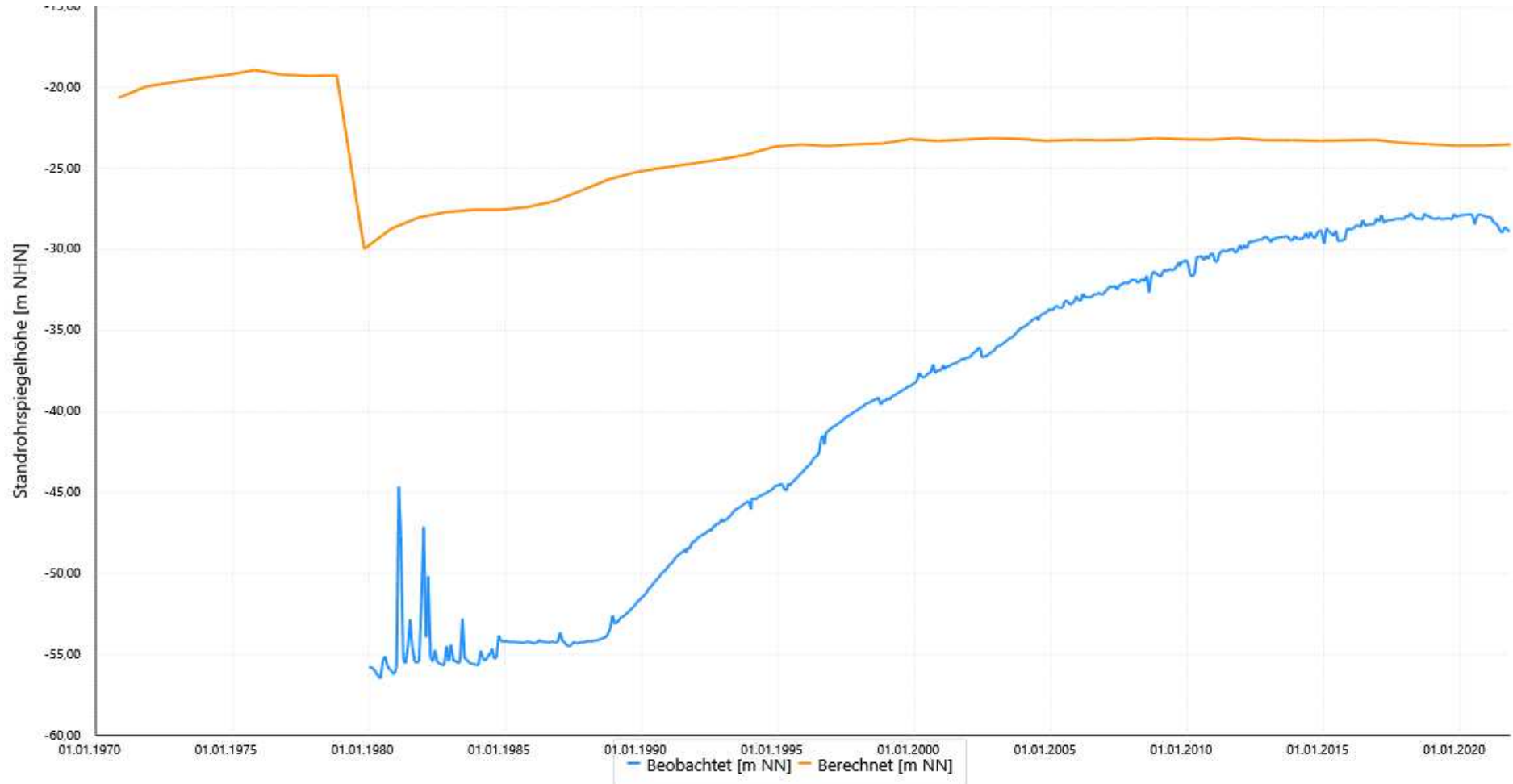
Kartierkennzeichen: 8

UK-Filter: -59,27

Modelleiter: 4

Mittlere Abw. berechn. Werte	
zu beob.:	15,32
zu beob. zum Zeitp. :	
Korrelationskoeff.:	0,84
RMSE:	17,49

Schwankungsbreite Werte	
Min. der beob.:	-55,79
Max. der beob.:	-27,87
Diff. Min/Max. der beob.:	27,92
Min. der berechn.:	-29,97
Max. der berechn.:	-23,12
Diff. Min/Max. der berechn.:	6,85



27 853893

ProID: 5613006

GW-Horizont: 7

Geländehöhe: 112,11

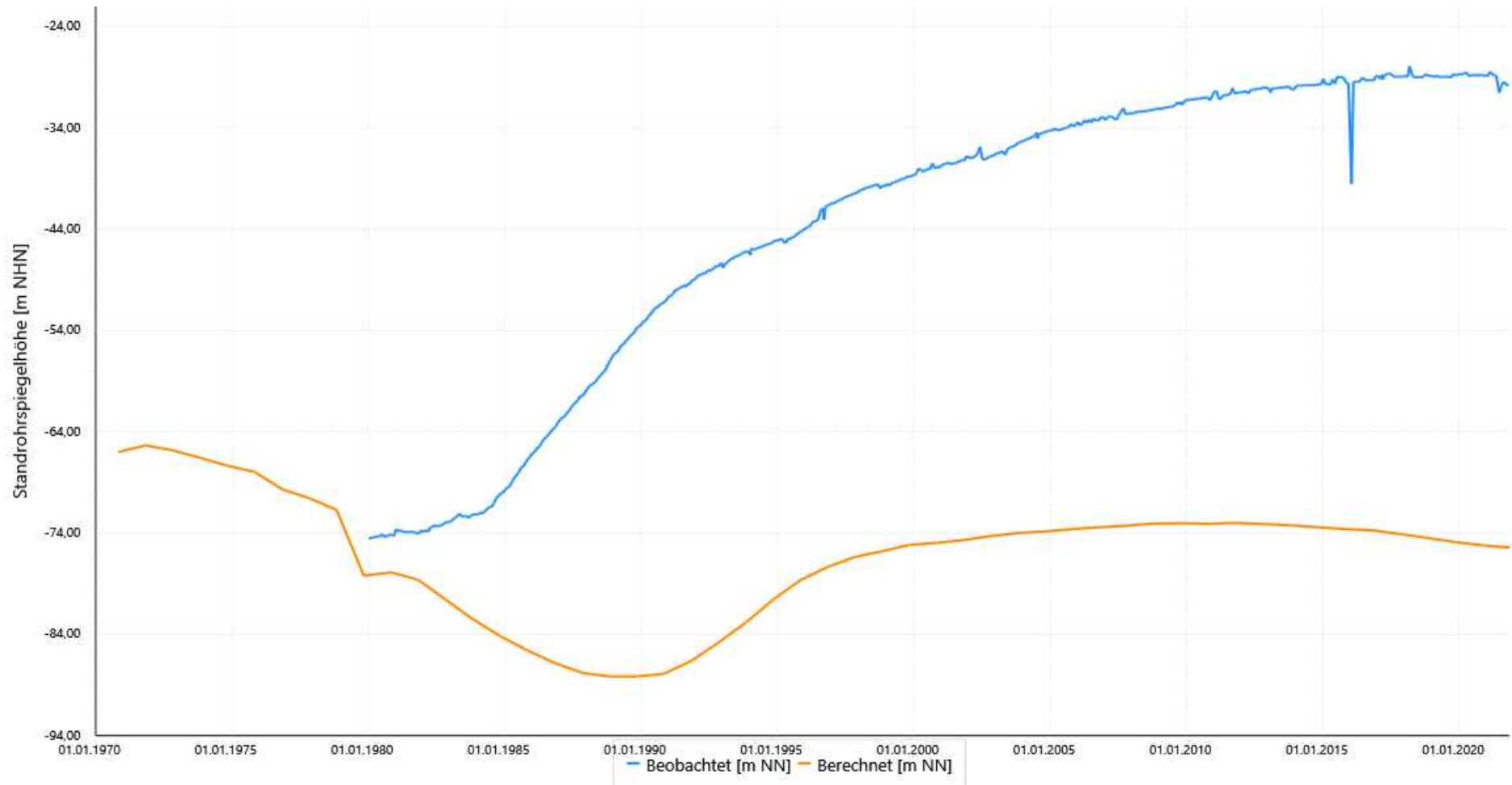
Kartierkennzeichen: 7

UK-Filter: -87,51

Modellleiter: 5

Mittlere Abw. berechn. Werte	
zu beob.:	34,09
zu beob. zum Zeitp. :	
Korrelationskoeff.:	0,70
RMSE:	36,17

Schwankungsbreite Werte	
Min. der beob.:	-74,55
Max. der beob.:	-28,68
Diff. Min/Max. der beob.:	45,87
Min. der berechn.:	-88,16
Max. der berechn.:	-72,99
Diff. Min/Max. der berechn.:	15,17



27 854051

ProID: 5613020

GW-Horizont: 09

Geländehöhe: 102,15

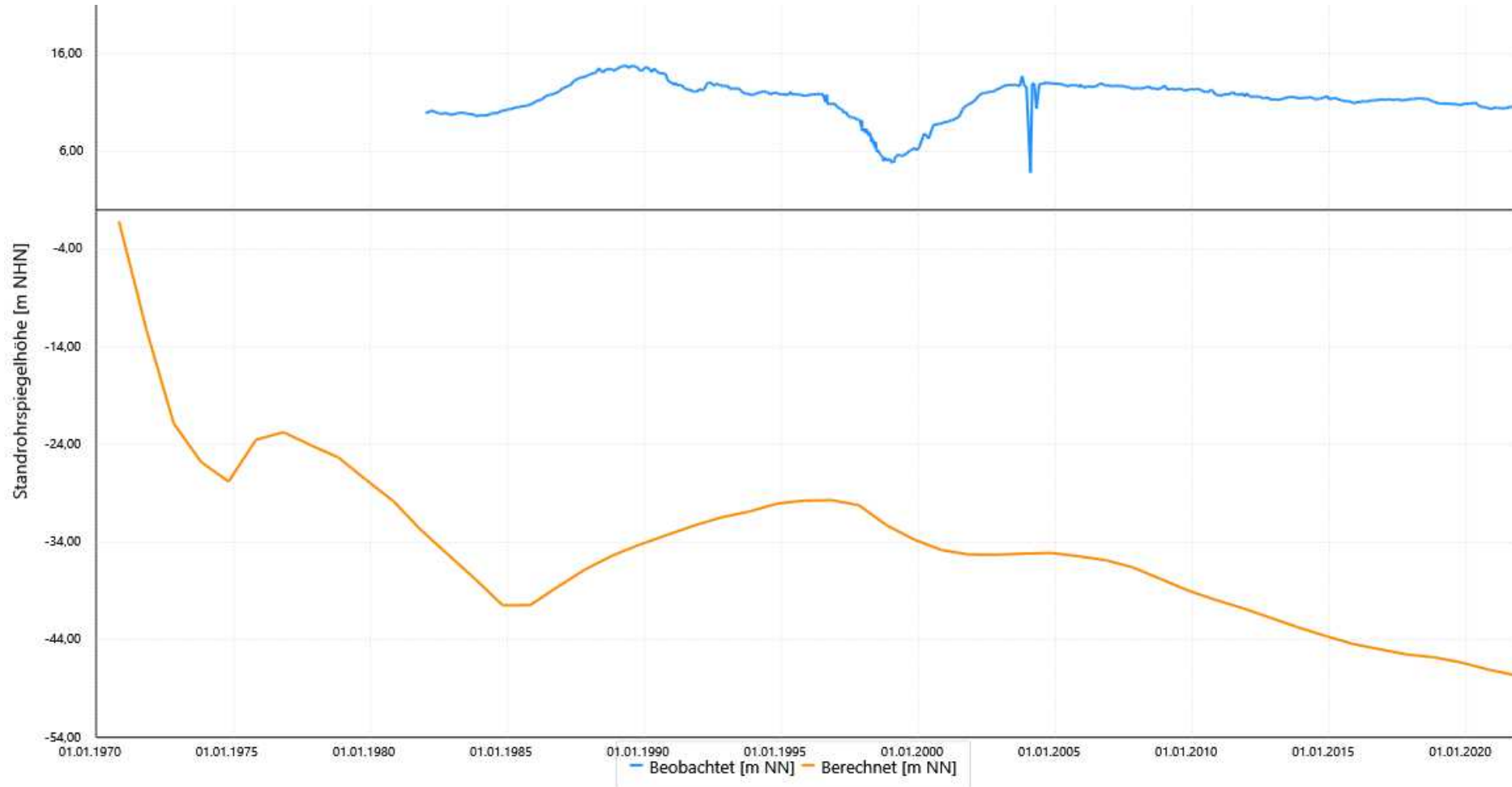
Kartierkennzeichen: 09

UK-Filter: -106,26

Modellleiter: 10

Mittlere Abw. berechn. Werte	
zu beob.:	48,80
zu beob. zum Zeitp. :	
Korrelationskoeff.:	-0,02
RMSE:	49,12

Schwankungsbreite Werte	
Min. der beob.:	4,98
Max. der beob.:	14,56
Diff. Min/Max. der beob.:	9,58
Min. der berechn.:	-47,67
Max. der berechn.:	-29,71
Diff. Min/Max. der berechn.:	17,96



27 854061

ProID: 5613023

GW-Horizont: 20

Geländehöhe: 109,10

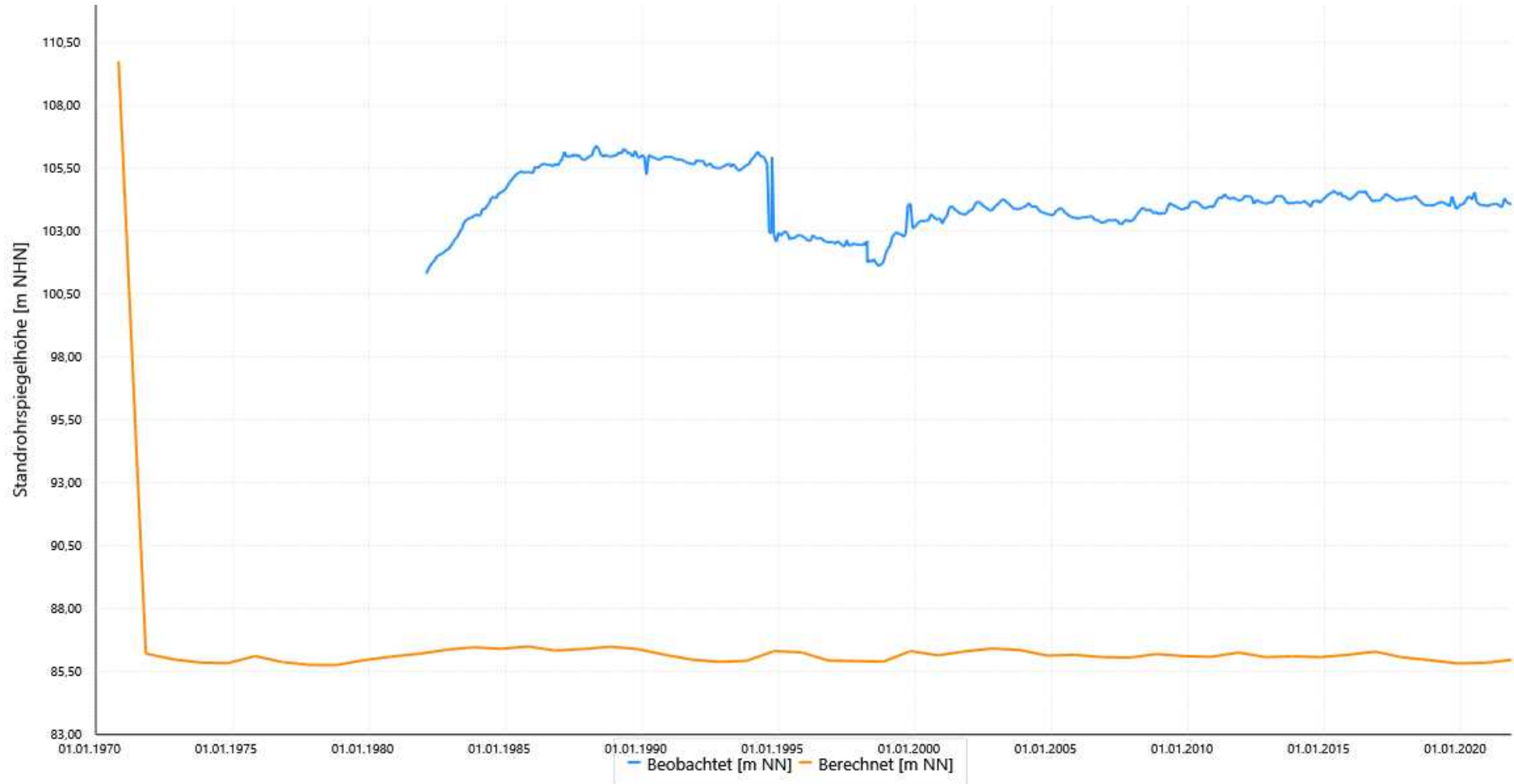
Kartierkennzeichen: 0

UK-Filter: 87,16

Modellleiter: 1

Mittlere Abw. berechn. Werte	
zu beob.:	17,95
zu beob. zum Zeitp. :	
Korrelationskoeff.:	0,18
RMSE:	17,99

Schwankungsbreite Werte	
Min. der beob.:	101,34
Max. der beob.:	106,04
Diff. Min/Max. der beob.:	4,70
Min. der berechn.:	85,83
Max. der berechn.:	86,50
Diff. Min/Max. der berechn.:	0,67



27 854063

ProID: 5613025

GW-Horizont: 2

Geländehöhe: 109,10

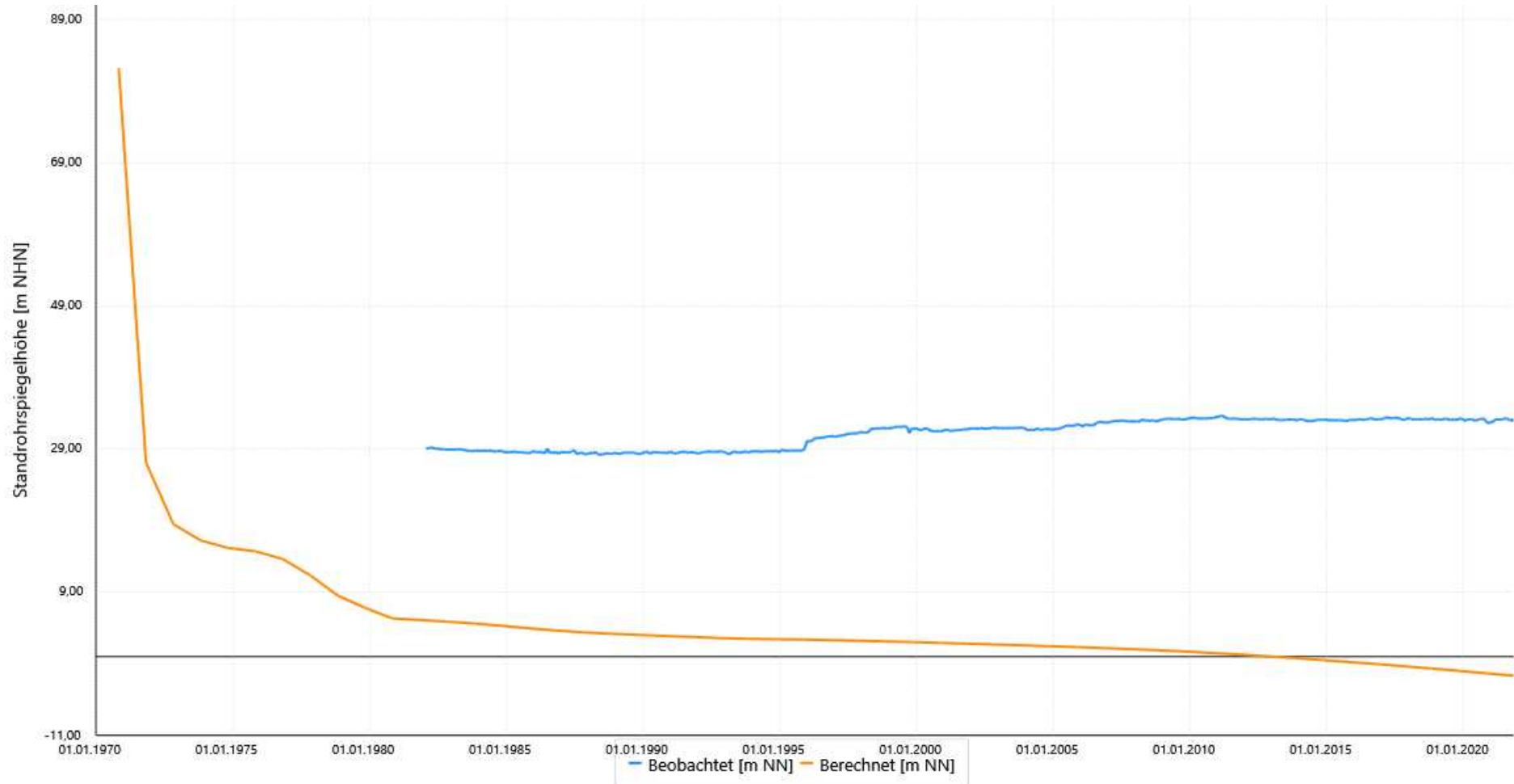
Kartierkennzeichen: 2

UK-Filter: -35,02

Modellleiter: 9

Mittlere Abw. berechn. Werte	
zu beob.:	29,64
zu beob. zum Zeitp. :	
Korrelationskoeff.:	-0,84
RMSE:	29,87

Schwankungsbreite Werte	
Min. der beob.:	28,36
Max. der beob.:	33,56
Diff. Min/Max. der beob.:	5,20
Min. der berechn.:	-2,67
Max. der berechn.:	5,12
Diff. Min/Max. der berechn.:	7,79



27 854302

ProID: 6072615

GW-Horizont: 20

Geländehöhe: 83,90

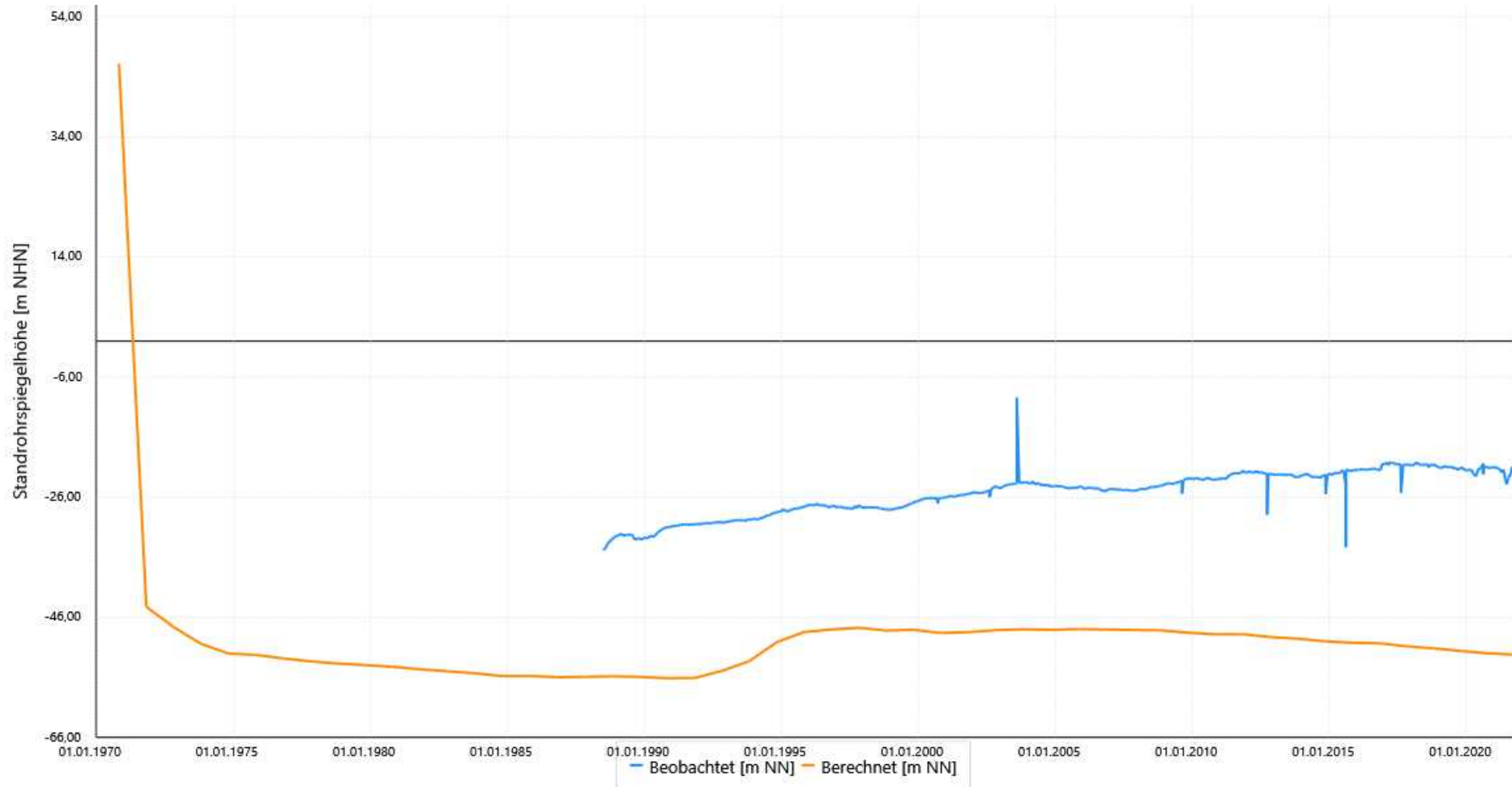
Kartierkennzeichen: 0

UK-Filter: -39,88

Modellleiter: 1

Mittlere Abw. berechn. Werte	
zu beob.:	25,18
zu beob. zum Zeitp. :	
Korrelationskoeff.:	0,50
RMSE:	25,38

Schwankungsbreite Werte	
Min. der beob.:	-32,78
Max. der beob.:	-20,51
Diff. Min/Max. der beob.:	12,27
Min. der berechn.:	-56,14
Max. der berechn.:	-47,74
Diff. Min/Max. der berechn.:	8,40



27 854303

ProID: 6072619

GW-Horizont: 4

Geländehöhe: 83,90

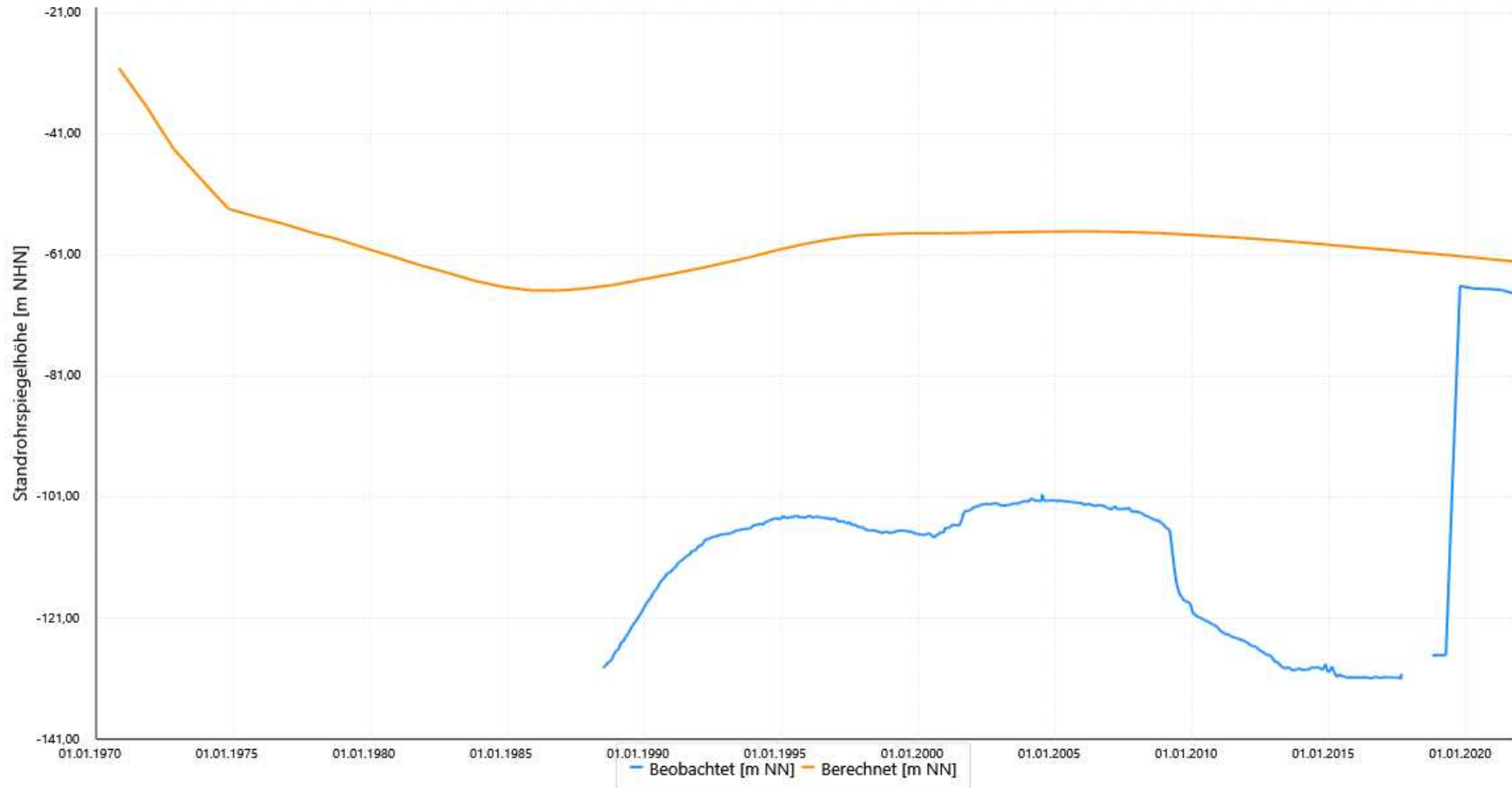
Kartierkennzeichen: 2

UK-Filter: -131,02

Modellleiter: 9

Mittlere Abw. berechn. Werte	
zu beob.:	49,81
zu beob. zum Zeitp. :	
Korrelationskoeff.:	-0,01
RMSE:	52,67

Schwankungsbreite Werte	
Min. der beob.:	-130,78
Max. der beob.:	-66,05
Diff. Min/Max. der beob.:	64,73
Min. der berechn.:	-65,93
Max. der berechn.:	-57,05
Diff. Min/Max. der berechn.:	8,88



21 861571

ProID: 5547299

GW-Horizont: 12

Geländehöhe: 69,68

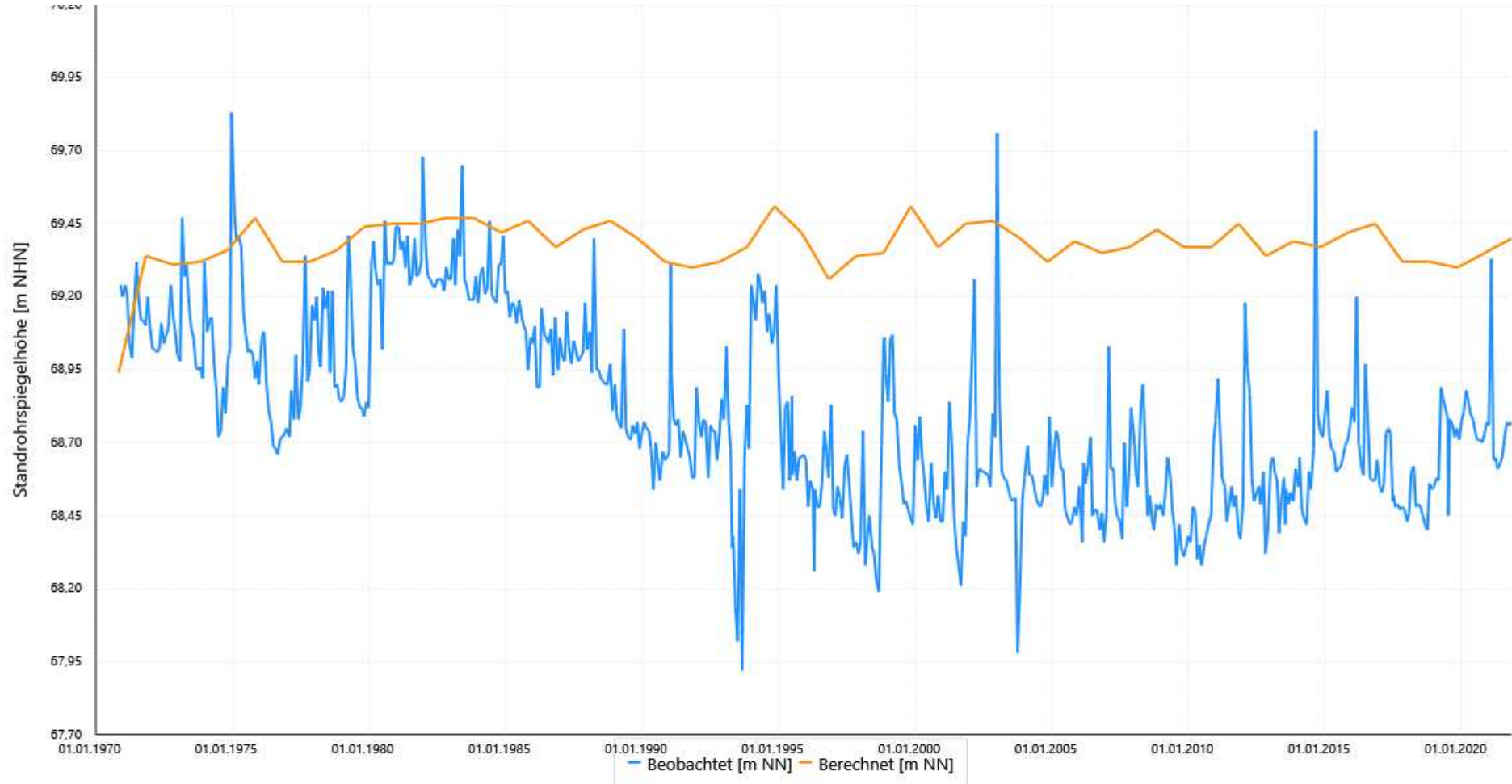
Kartierkennzeichen: 1

UK-Filter: 43,41

Modellleiter: 1

Mittlere Abw. berechn. Werte	
zu beob.:	0,53
zu beob. zum Zeitp. :	
Korrelationskoeff.:	0,07
RMSE:	0,59

Schwankungsbreite Werte	
Min. der beob.:	68,36
Max. der beob.:	69,76
Diff. Min/Max. der beob.:	1,40
Min. der berechn.:	68,94
Max. der berechn.:	69,51
Diff. Min/Max. der berechn.:	0,57



21 861572

ProID: 5547300

GW-Horizont: 10

Geländehöhe: 69,68

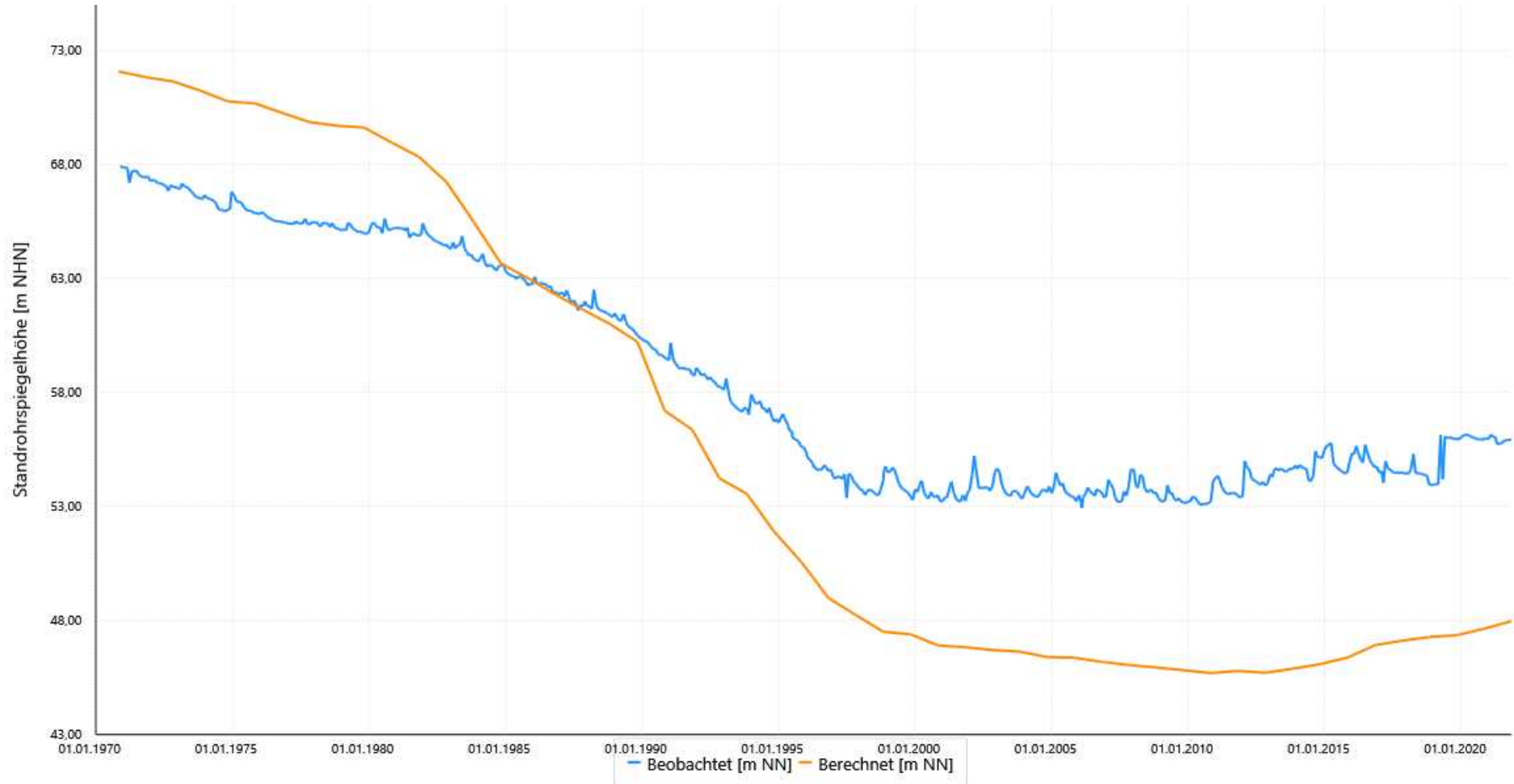
Kartierkennzeichen: 10

UK-Filter: 2,22

Modellleiter: 4

Mittlere Abw. berechn. Werte	
zu beob.:	5,37
zu beob. zum Zeitp. :	
Korrelationskoeff.:	0,99
RMSE:	6,00

Schwankungsbreite Werte	
Min. der beob.:	53,17
Max. der beob.:	67,87
Diff. Min/Max. der beob.:	14,70
Min. der berechn.:	45,70
Max. der berechn.:	72,08
Diff. Min/Max. der berechn.:	26,38



21 861574

ProID: 5547302

GW-Horizont: 8

Geländehöhe: 69,68

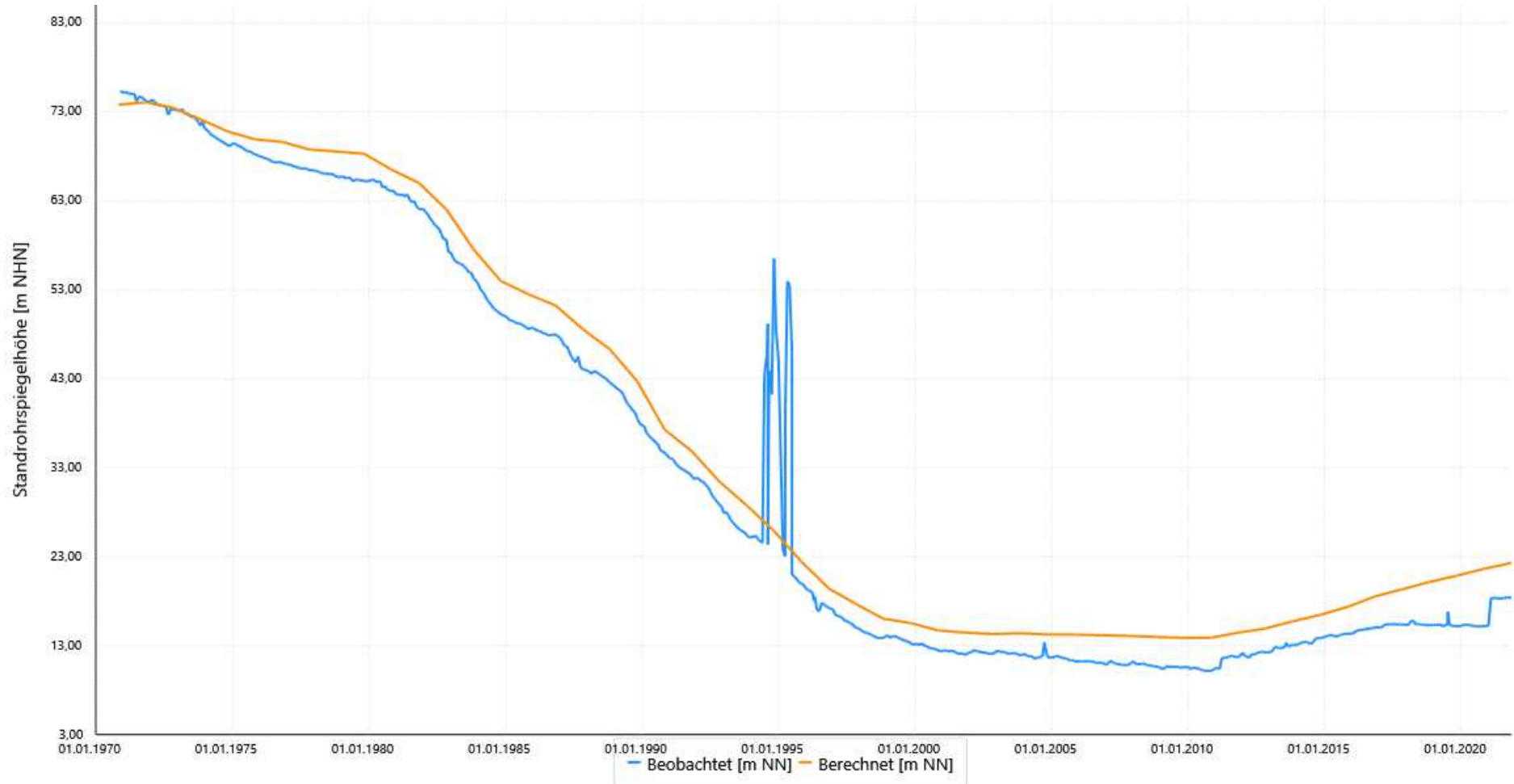
Kartierkennzeichen: 8

UK-Filter: -37,78

Modellleiter: 6

Mittlere Abw. berechn. Werte	
zu beob.:	3,32
zu beob. zum Zeitp. :	
Korrelationskoeff.:	0,99
RMSE:	4,14

Schwankungsbreite Werte	
Min. der beob.:	10,37
Max. der beob.:	75,26
Diff. Min/Max. der beob.:	64,89
Min. der berechn.:	13,88
Max. der berechn.:	74,06
Diff. Min/Max. der berechn.:	60,18



21 862922

ProID: 5546628

GW-Horizont: 6C

Geländehöhe: 160,84

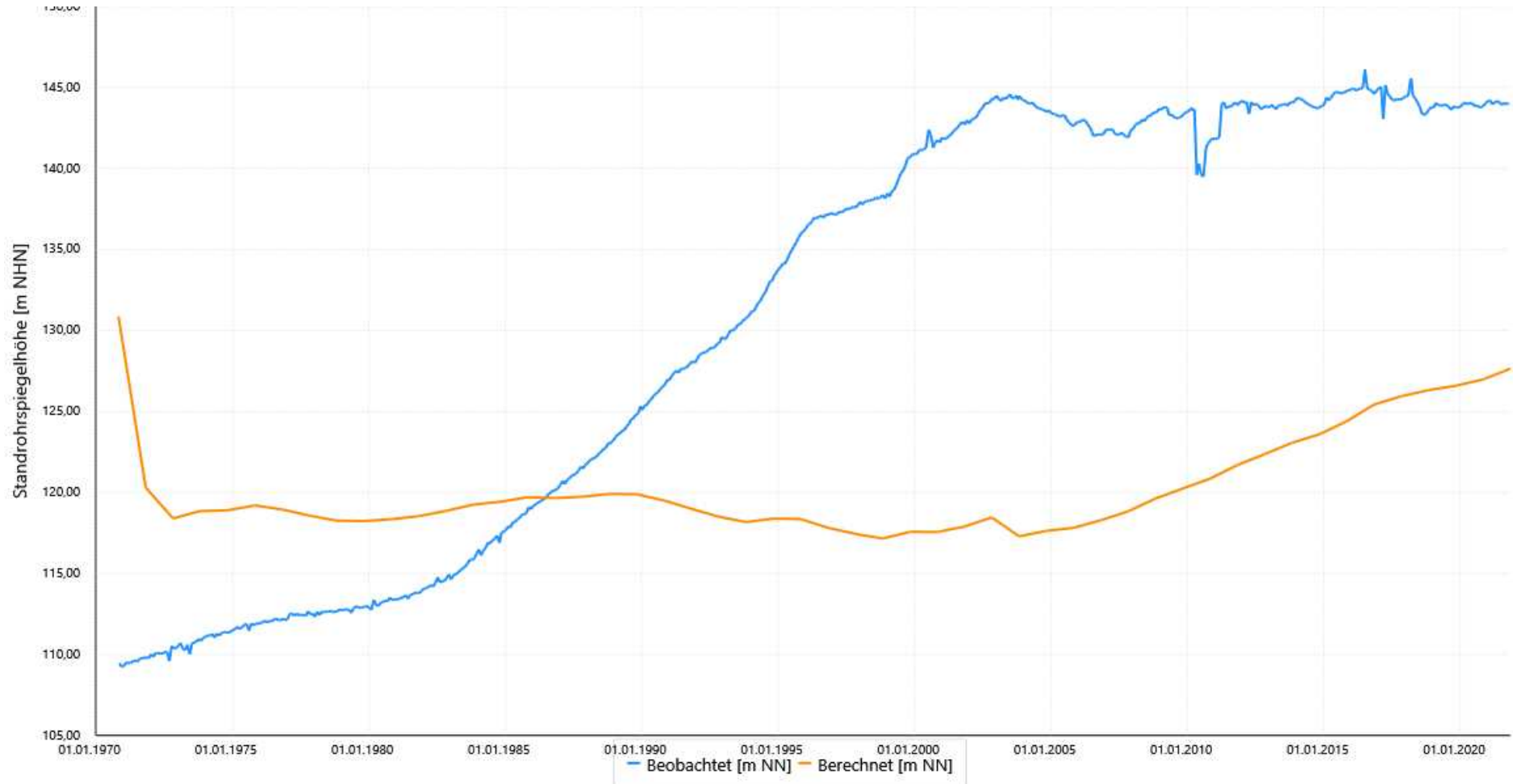
Kartierkennzeichen: 6C

UK-Filter: 107,21

Modellleiter: 10

Mittlere Abw. berechn. Werte	
zu beob.:	14,54
zu beob. zum Zeitp. :	
Korrelationskoeff.:	0,23
RMSE:	16,75

Schwankungsbreite Werte	
Min. der beob.:	109,29
Max. der beob.:	144,96
Diff. Min/Max. der beob.:	35,67
Min. der berechn.:	117,16
Max. der berechn.:	130,88
Diff. Min/Max. der berechn.:	13,72



21 863341

ProID: 5550145

GW-Horizont: 19A

Geländehöhe: 123,64

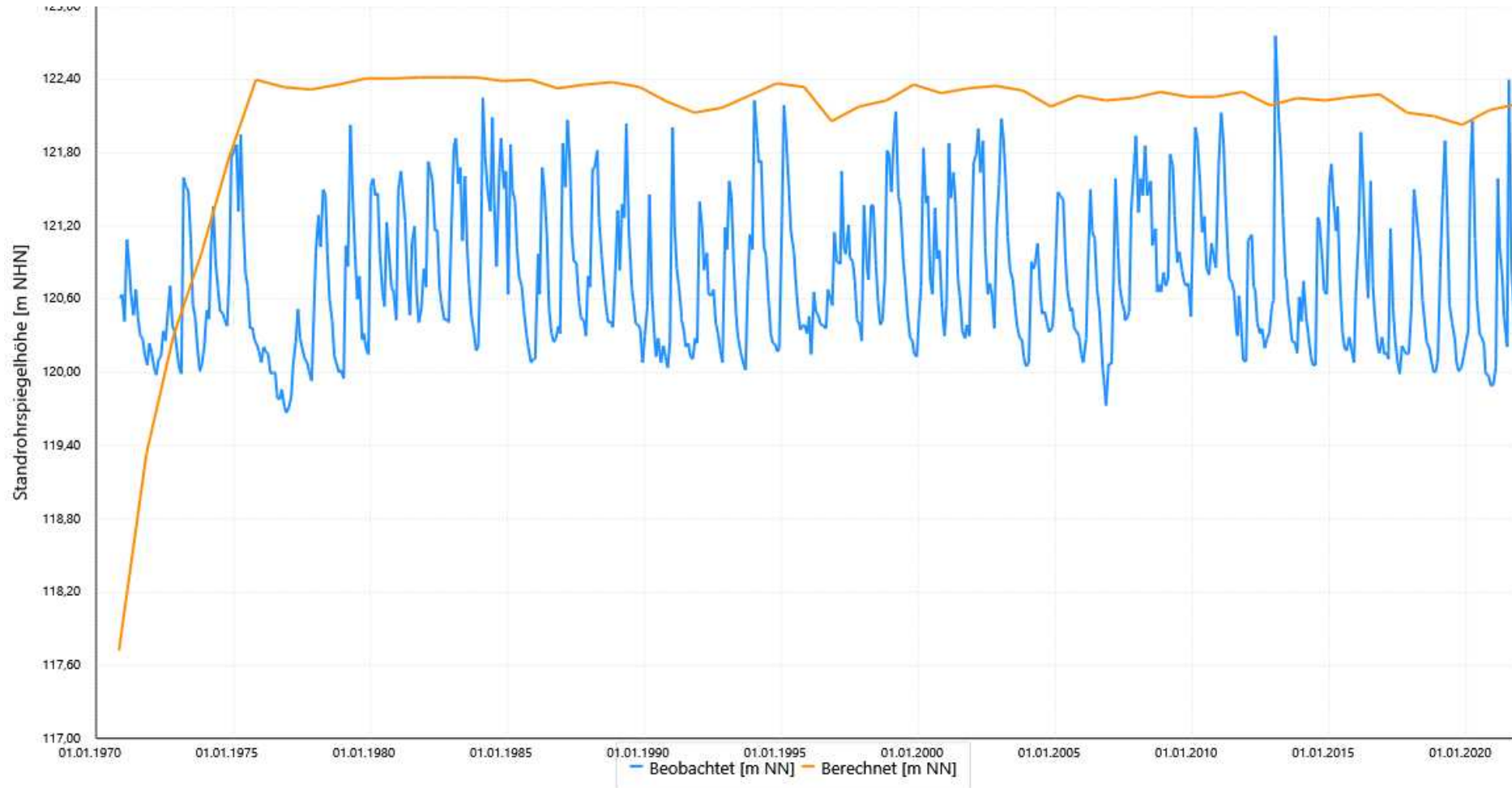
Kartierkennzeichen: 1

UK-Filter: 113,48

Modellleiter: 10

Mittlere Abw. berechn. Werte	
zu beob.:	1,28
zu beob. zum Zeitp. :	
Korrelationskoeff.:	0,22
RMSE:	1,46

Schwankungsbreite Werte	
Min. der beob.:	119,71
Max. der beob.:	122,76
Diff. Min/Max. der beob.:	3,05
Min. der berechn.:	117,72
Max. der berechn.:	122,42
Diff. Min/Max. der berechn.:	4,70



21 863372

ProID: 6074457

GW-Horizont: 8

Geländehöhe: 116,57

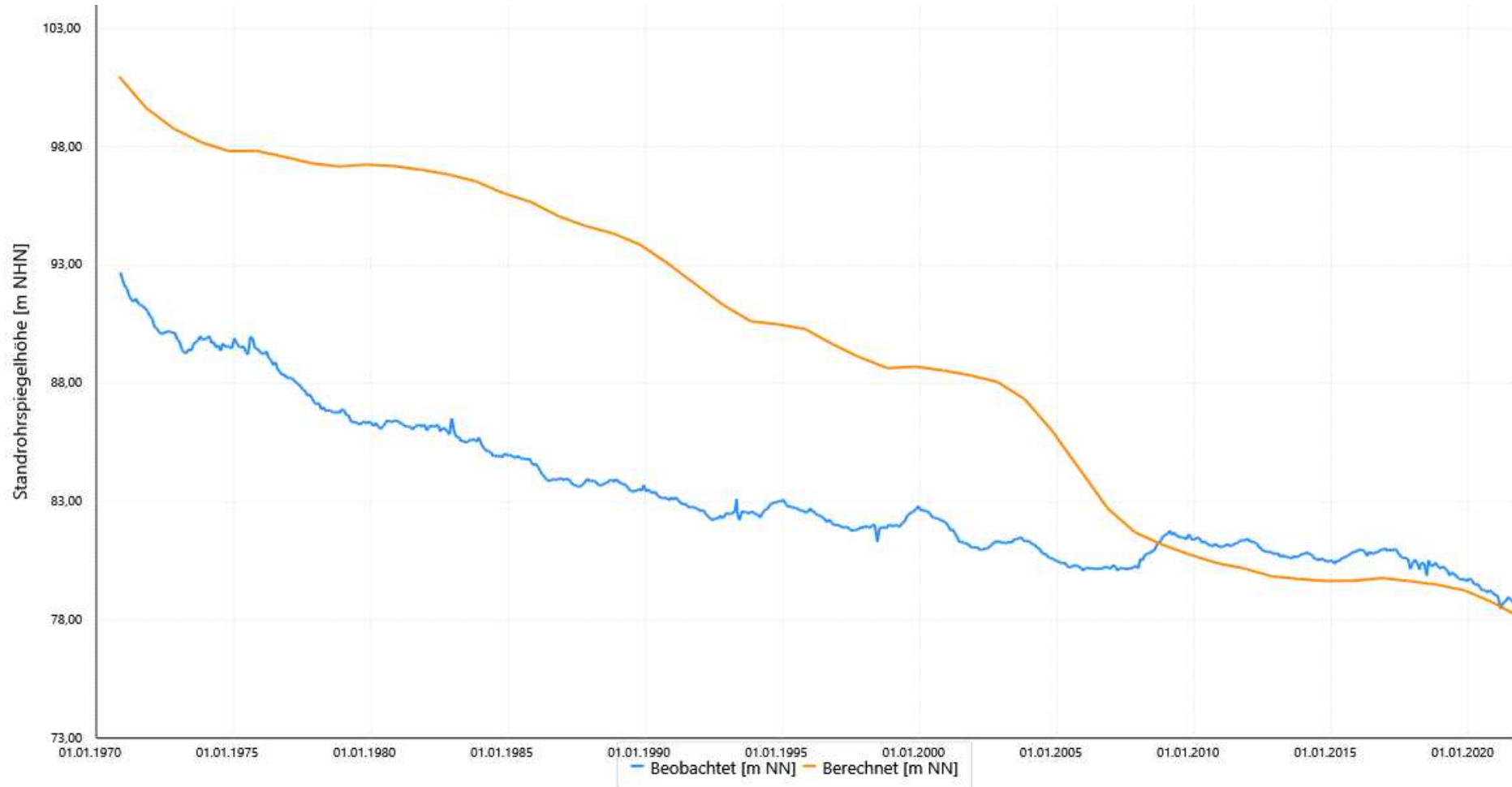
Kartierkennzeichen: 8

UK-Filter: 72,69

Modellleiter: 6

Mittlere Abw. berechn. Werte	
zu beob.:	6,37
zu beob. zum Zeitp. :	
Korrelationskoeff.:	0,88
RMSE:	7,51

Schwankungsbreite Werte	
Min. der beob.:	78,33
Max. der beob.:	92,12
Diff. Min/Max. der beob.:	13,79
Min. der berechn.:	78,14
Max. der berechn.:	100,97
Diff. Min/Max. der berechn.:	22,83



21 863501

ProID: 5550106

GW-Horizont: 5

Geländehöhe: 145,57

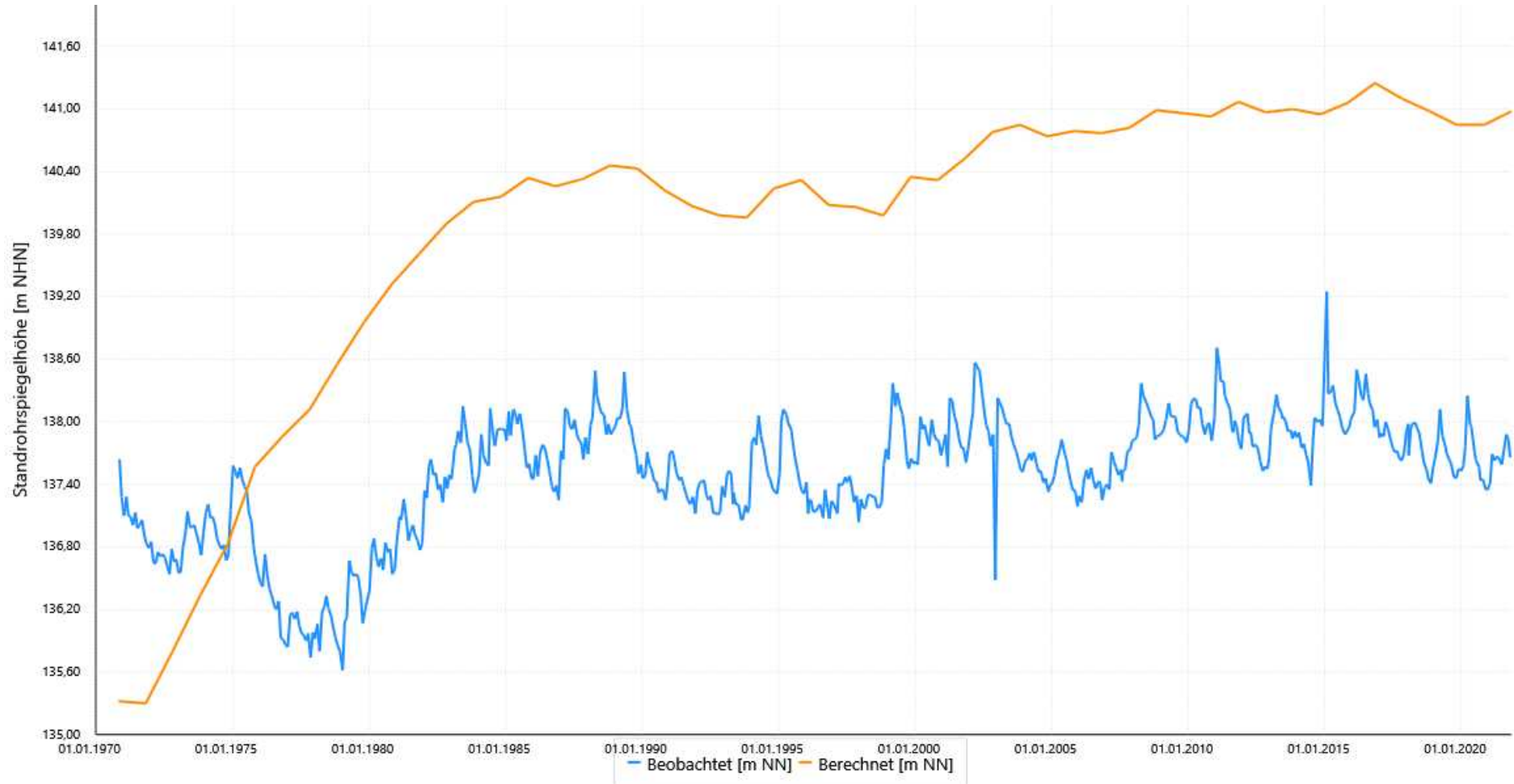
Kartierkennzeichen: 5

UK-Filter: 130,43

Modellleiter: 9

Mittlere Abw. berechn. Werte	
zu beob.:	2,60
zu beob. zum Zeitp. :	
Korrelationskoeff.:	0,62
RMSE:	2,68

Schwankungsbreite Werte	
Min. der beob.:	135,62
Max. der beob.:	139,25
Diff. Min/Max. der beob.:	3,63
Min. der berechn.:	135,30
Max. der berechn.:	141,25
Diff. Min/Max. der berechn.:	5,95



21 864274

ProID: 5552355

GW-Horizont: 8

Geländehöhe: 92,18

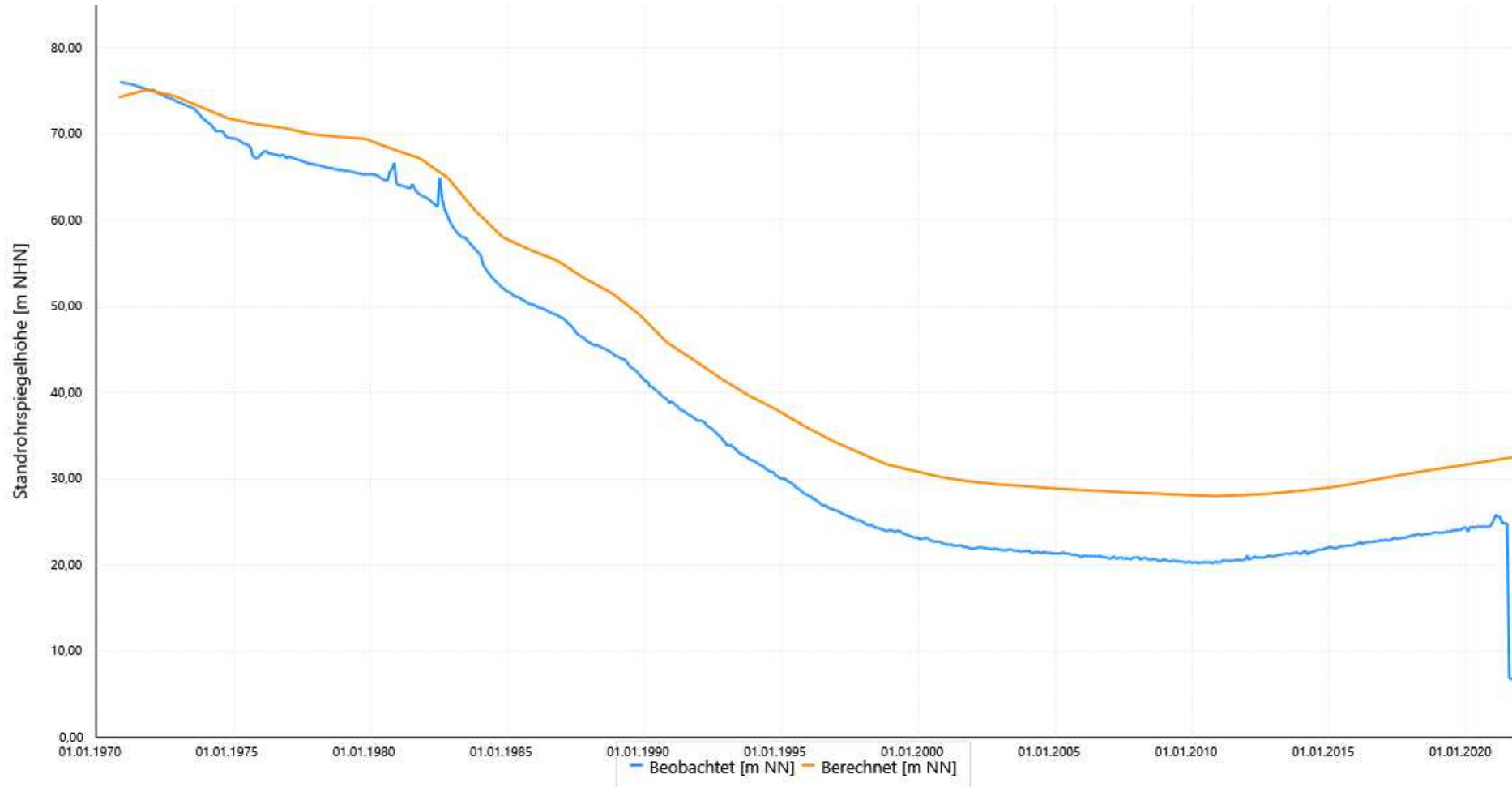
Kartierkennzeichen: 8

UK-Filter: -56,34

Modellleiter: 6

Mittlere Abw. berechn. Werte	
zu beob.:	6,30
zu beob. zum Zeitp. :	
Korrelationskoeff.:	1,00
RMSE:	6,64

Schwankungsbreite Werte	
Min. der beob.:	20,29
Max. der beob.:	75,94
Diff. Min/Max. der beob.:	55,65
Min. der berechn.:	28,00
Max. der berechn.:	75,15
Diff. Min/Max. der berechn.:	47,15



21 864614

ProID: 5549738

GW-Horizont: 6D

Geländehöhe: 139,69

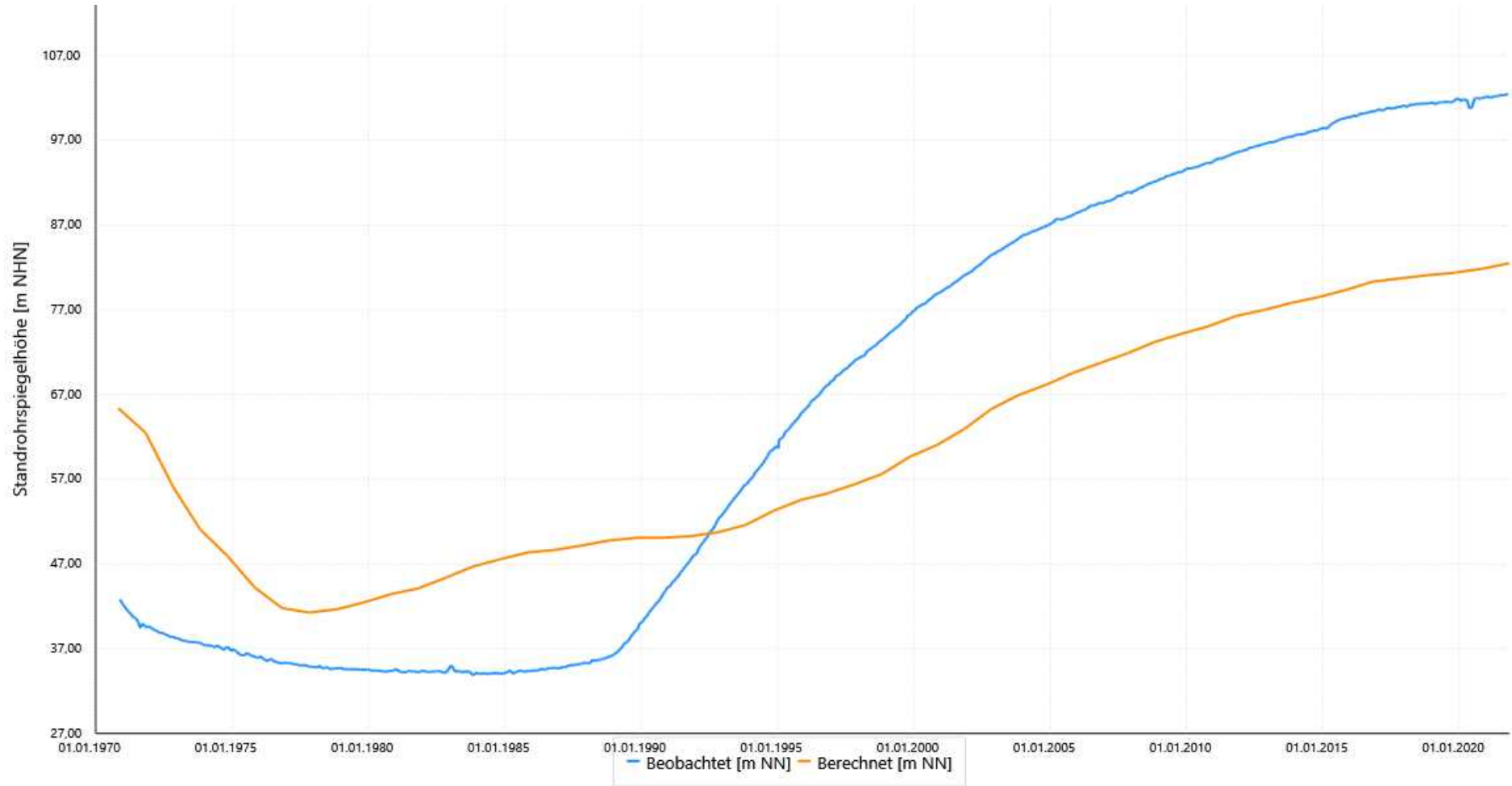
Kartierkennzeichen: 6D

UK-Filter: 31,48

Modellleiter: 9

Mittlere Abw. berechn. Werte	
zu beob.:	14,84
zu beob. zum Zeitp. :	
Korrelationskoeff.:	0,94
RMSE:	15,87

Schwankungsbreite Werte	
Min. der beob.:	34,05
Max. der beob.:	102,39
Diff. Min/Max. der beob.:	68,34
Min. der berechn.:	41,27
Max. der berechn.:	82,50
Diff. Min/Max. der berechn.:	41,23



21 864764

ProID: 5553421

GW-Horizont: 6D

Geländehöhe: 135,51

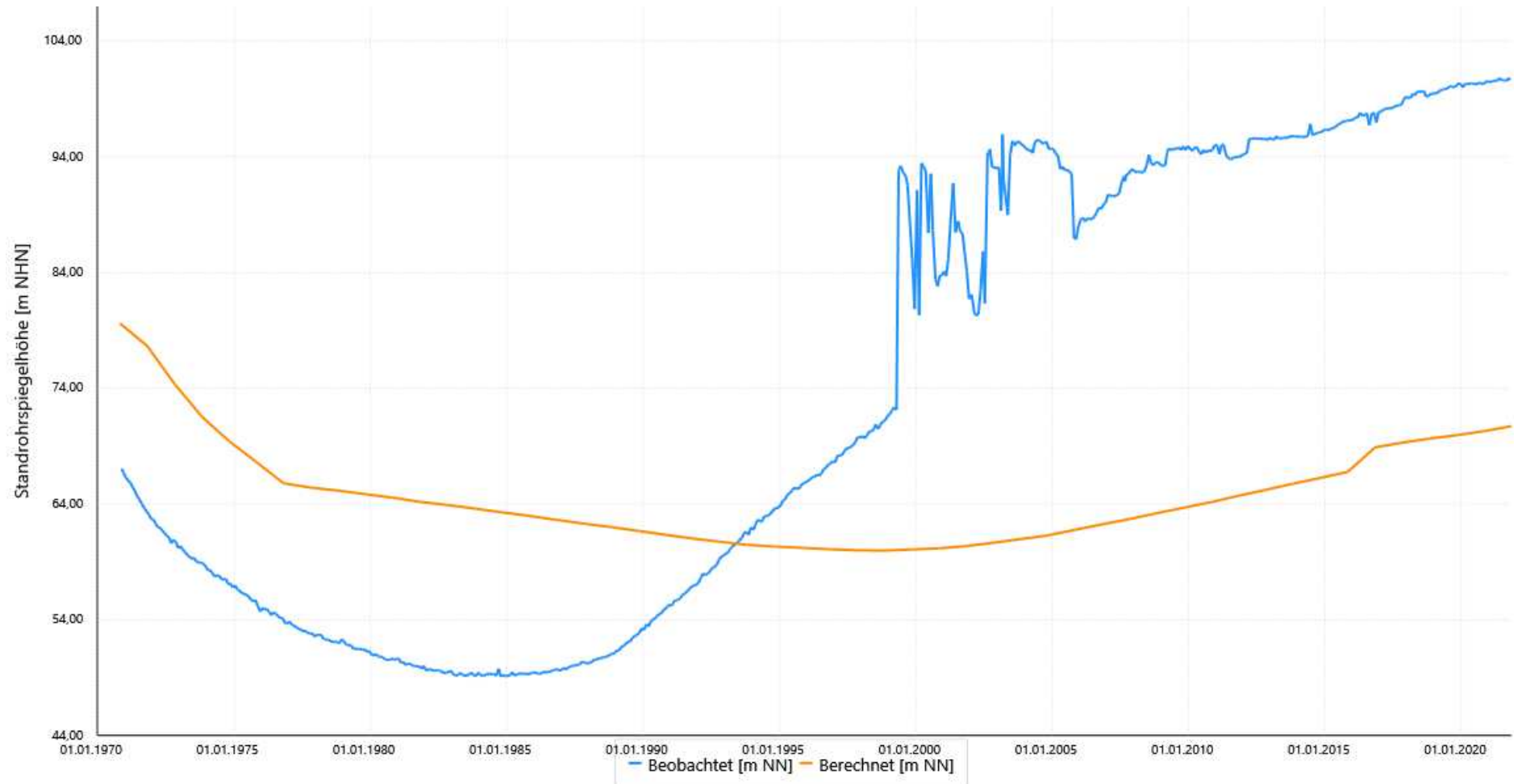
Kartierkennzeichen: 6D

UK-Filter: 38,35

Modellleiter: 9

Mittlere Abw. berechn. Werte	
zu beob.:	19,14
zu beob. zum Zeitp. :	
Korrelationskoeff.:	0,09
RMSE:	21,62

Schwankungsbreite Werte	
Min. der beob.:	49,12
Max. der beob.:	100,83
Diff. Min/Max. der beob.:	51,71
Min. der berechn.:	59,98
Max. der berechn.:	79,61
Diff. Min/Max. der berechn.:	19,63



21 865041

ProID: 5551505

GW-Horizont: 7A

Geländehöhe: 135,59

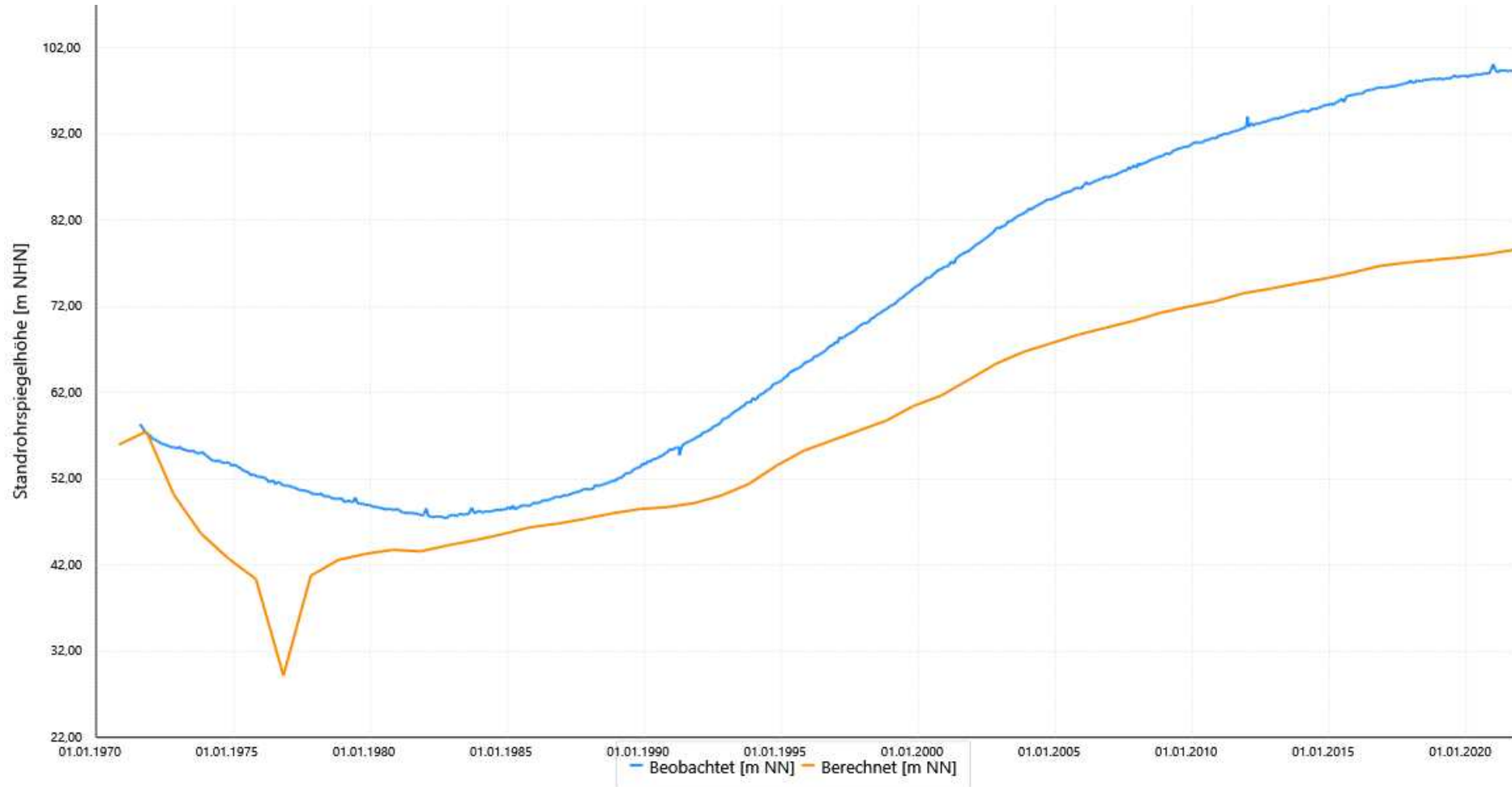
Kartierkennzeichen: 7A

UK-Filter: 41,70

Modellleiter: 8

Mittlere Abw. berechn. Werte	
zu beob.:	12,57
zu beob. zum Zeitp. :	
Korrelationskoeff.:	0,98
RMSE:	14,19

Schwankungsbreite Werte	
Min. der beob.:	47,85
Max. der beob.:	99,37
Diff. Min/Max. der beob.:	51,52
Min. der berechn.:	29,17
Max. der berechn.:	78,64
Diff. Min/Max. der berechn.:	49,47



21 865044

ProID: 5551508

GW-Horizont: 6B

Geländehöhe: 135,59

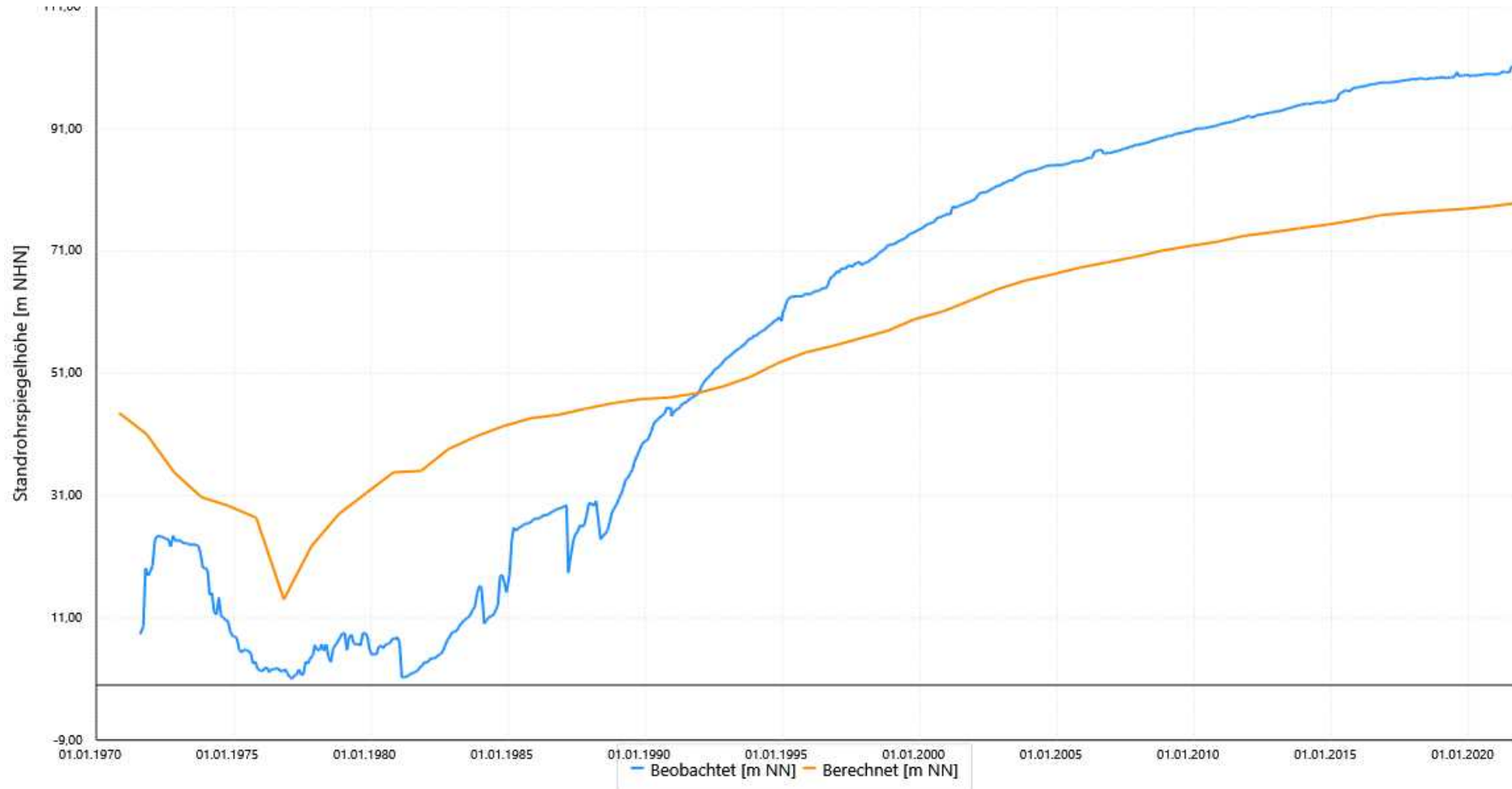
Kartierkennzeichen: 6B

UK-Filter: -12,48

Modellleiter: 10

Mittlere Abw. berechn. Werte	
zu beob.:	17,47
zu beob. zum Zeitp. :	
Korrelationskoeff.:	0,97
RMSE:	18,61

Schwankungsbreite Werte	
Min. der beob.:	1,35
Max. der beob.:	101,34
Diff. Min/Max. der beob.:	99,99
Min. der berechn.:	14,00
Max. der berechn.:	78,91
Diff. Min/Max. der berechn.:	64,91



21 865652

ProID: 5553852

GW-Horizont: 6D

Geländehöhe: 109,57

Kartierkennzeichen: 6D

UK-Filter: 41,46

Modellleiter: 9

Mittlere Abw. berechn. Werte

zu beob.: 8,33

zu beob. zum Zeitp. :

Korrelationskoeff.: 0,74

RMSE: 12,10

Schwankungsbreite Werte

Min. der beob.: 41,68

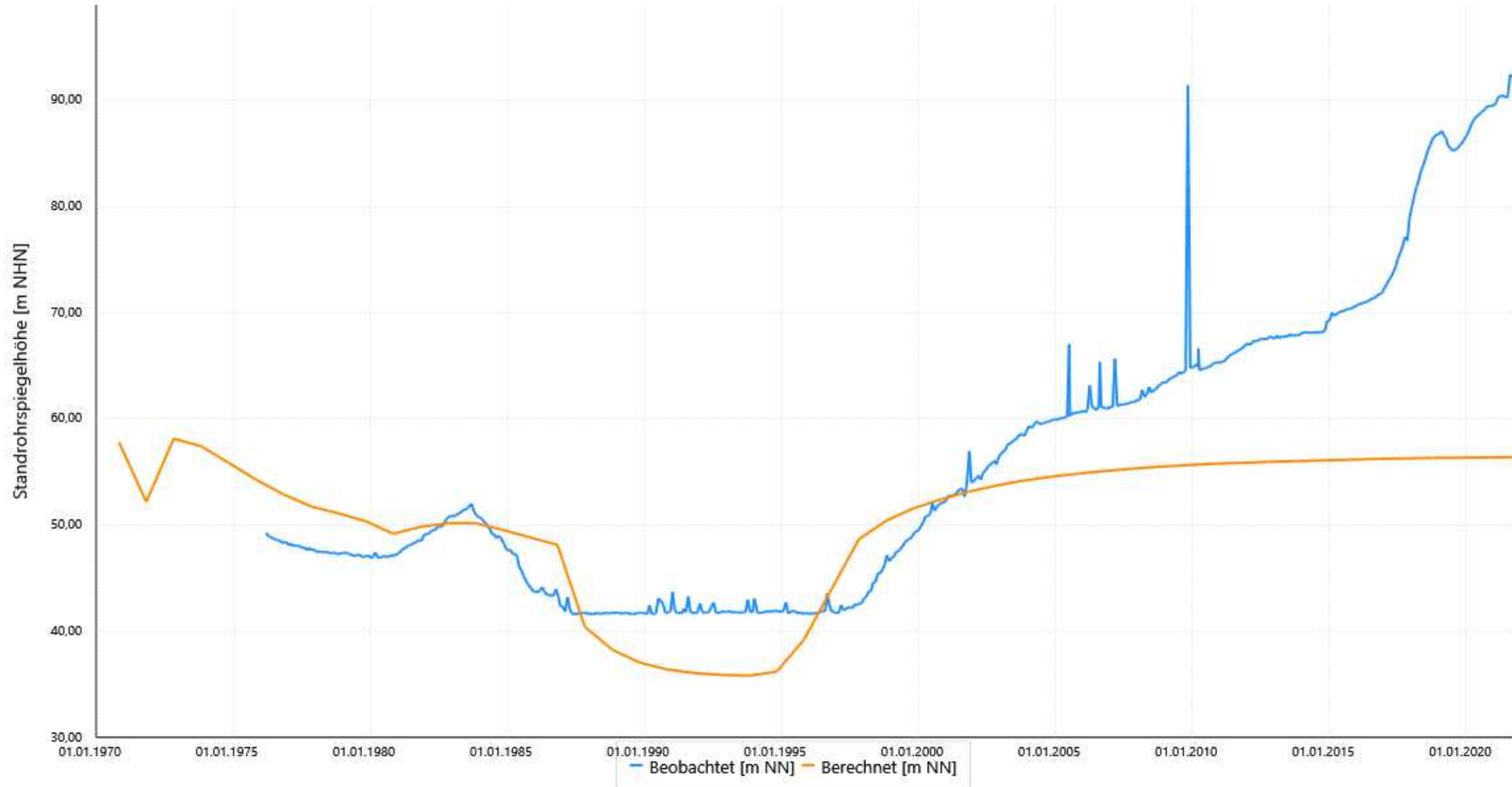
Max. der beob.: 92,44

Diff. Min/Max. der beob.: 50,76

Min. der berechn.: 35,82

Max. der berechn.: 56,41

Diff. Min/Max. der berechn.: 20,59



21 865784

ProID: 5550002

Mittlere Abw. berechn. Werte	
zu beob.:	4,90
zu beob. zum Zeitp. :	
Korrelationskoeff.:	0,99
RMSE:	5,00

Schwankungsbreite Werte	
Min. der beob.:	43,63
Max. der beob.:	54,04
Diff. Min/Max. der beob.:	10,41
Min. der berechn.:	40,02
Max. der berechn.:	48,58
Diff. Min/Max. der berechn.:	8,56

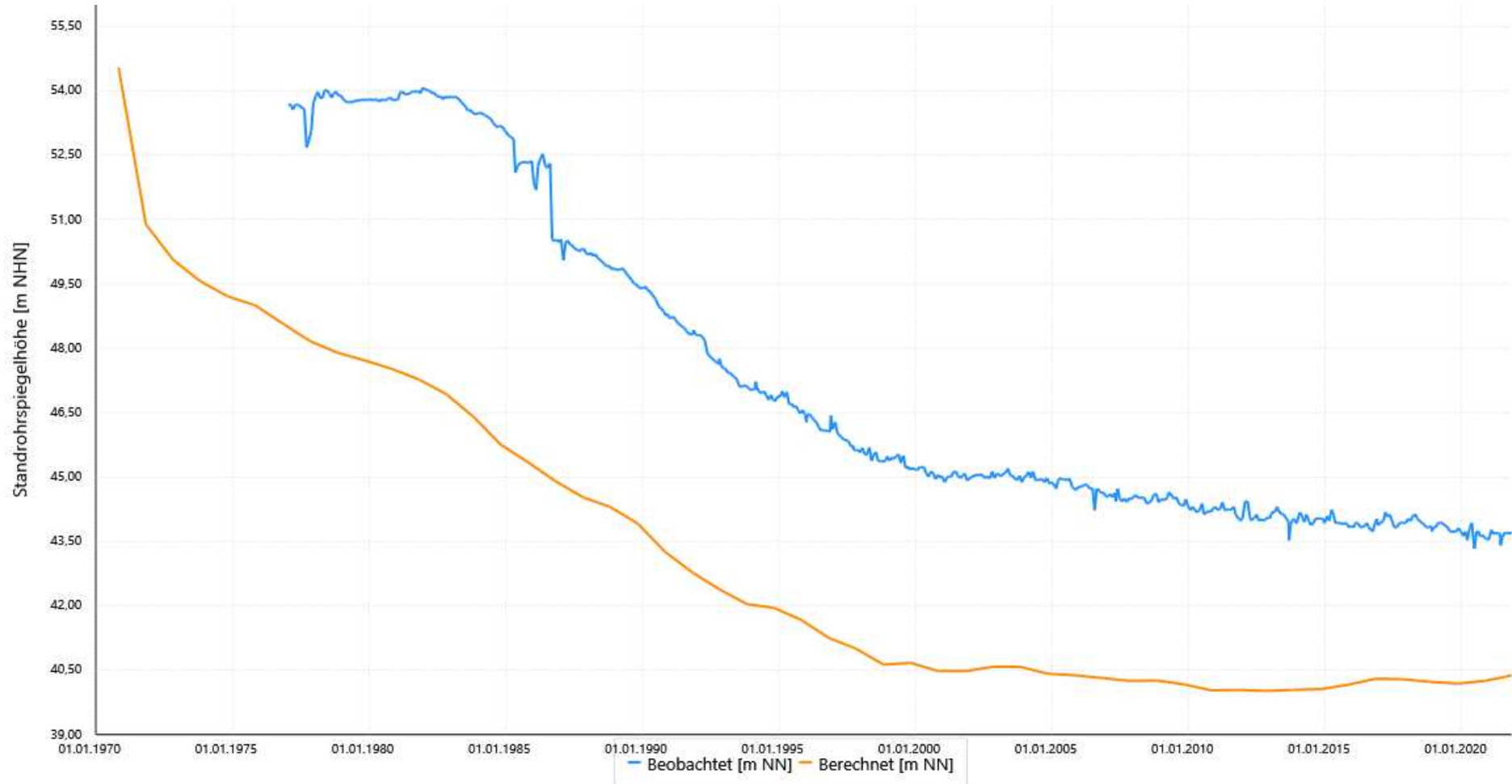
GW-Horizont: 6D

Geländehöhe: 57,98

Kartierkennzeichen: 6D

UK-Filter: -266,17

Modellleiter: 8



21 866041

ProID: 5547821

GW-Horizont: 9B

Geländehöhe: 97,54

Kartierkennzeichen: 9B

UK-Filter: 5,49

Modellleiter: 5

Mittlere Abw. berechn. Werte

zu beob.: 5,45

zu beob. zum Zeitp. :

Korrelationskoeff.: 0,97

RMSE: 5,97

Schwankungsbreite Werte

Min. der beob.: 52,24

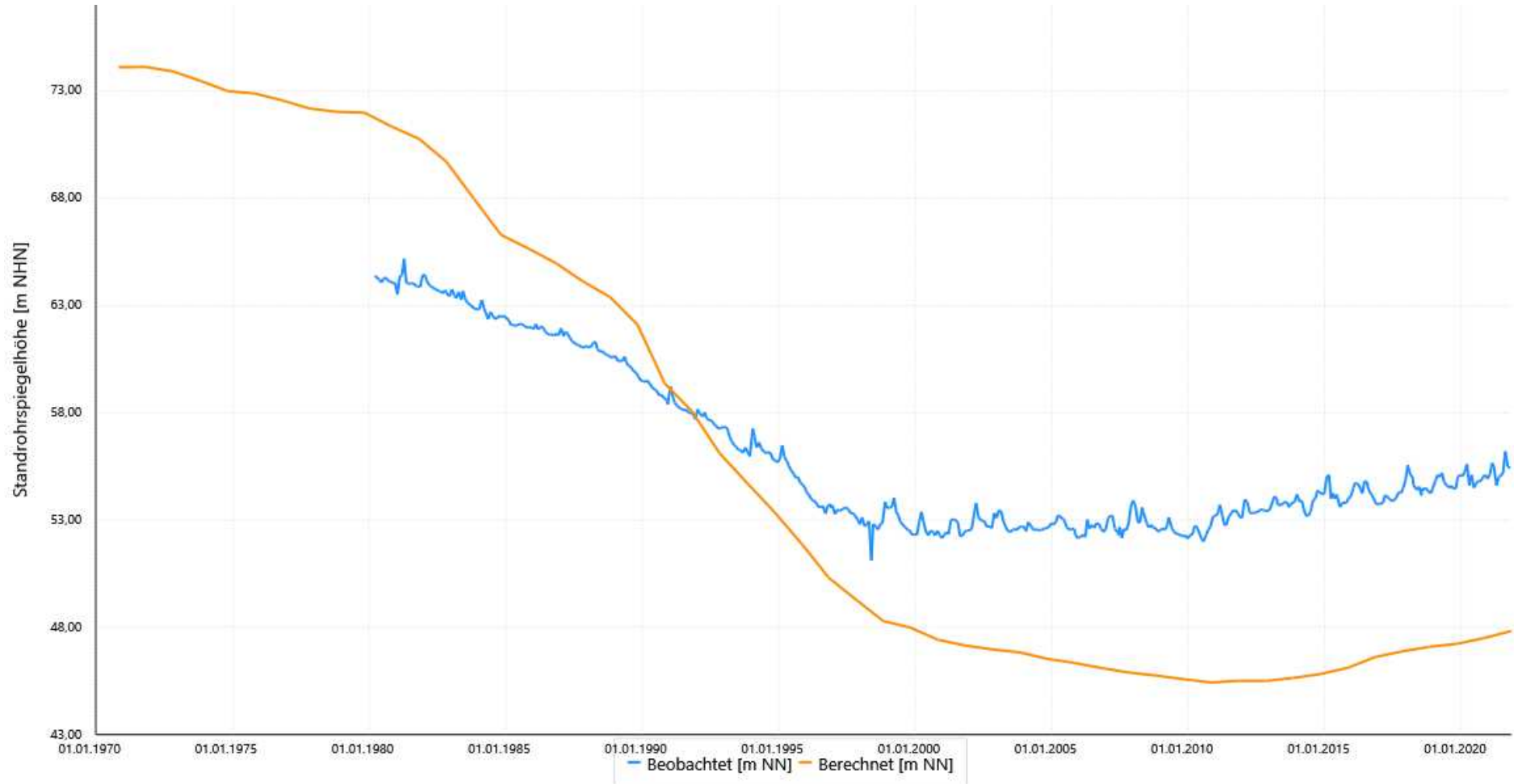
Max. der beob.: 64,43

Diff. Min/Max. der beob.: 12,19

Min. der berechn.: 45,43

Max. der berechn.: 71,33

Diff. Min/Max. der berechn.: 25,90



21 866042

ProID: 5547822

GW-Horizont: 6D

Geländehöhe: 97,54

Kartierkennzeichen: 6D

UK-Filter: -194,56

Modellleiter: 9

Mittlere Abw. berechn. Werte

zu beob.: 16,77

zu beob. zum Zeitp. :

Korrelationskoeff.: 0,97

RMSE: 17,56

Schwankungsbreite Werte

Min. der beob.: 23,91

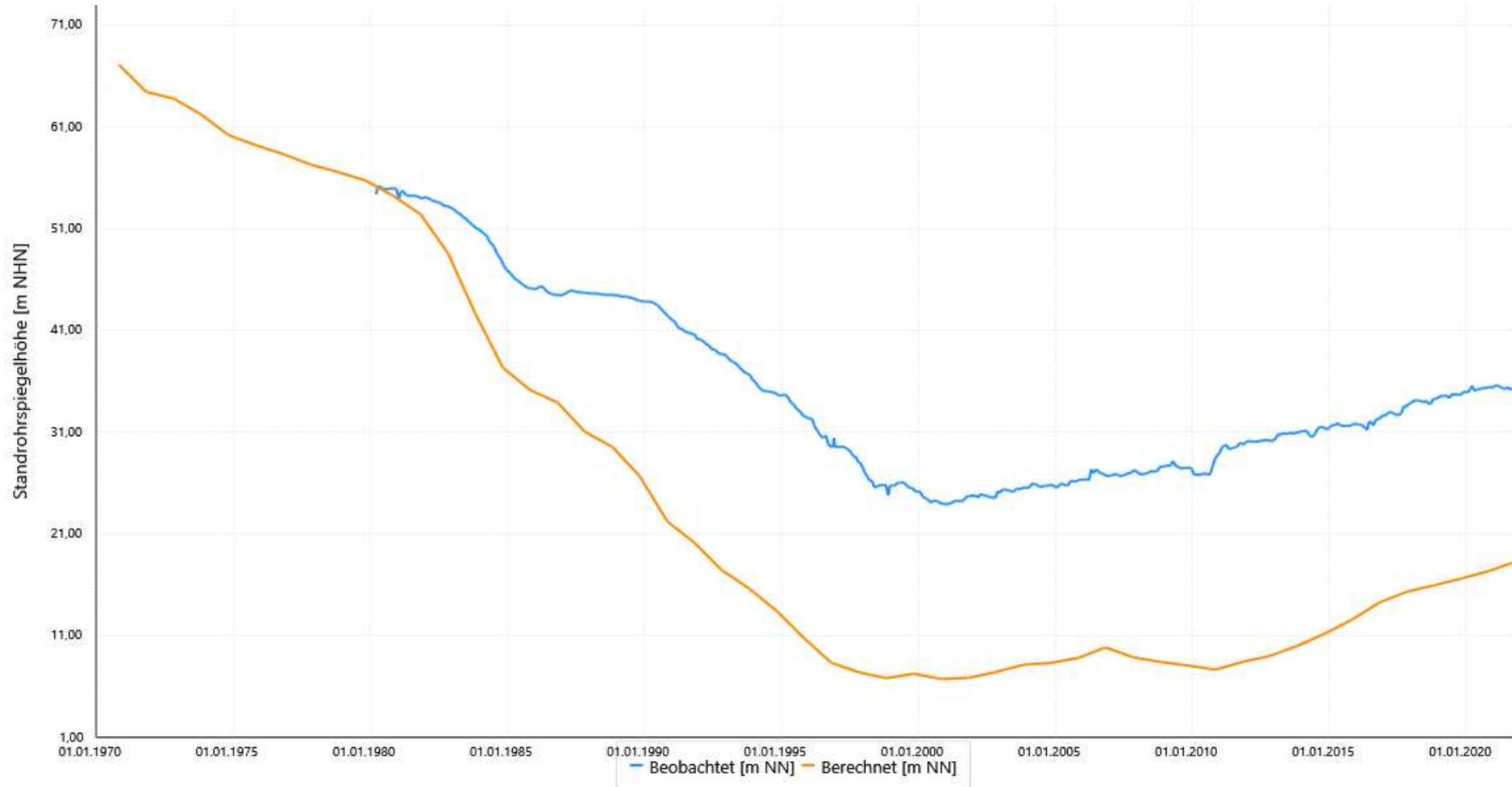
Max. der beob.: 54,08

Diff. Min/Max. der beob.: 30,17

Min. der berechn.: 6,74

Max. der berechn.: 54,24

Diff. Min/Max. der berechn.: 47,50



21 866322

ProID: 5550181

GW-Horizont: 07

Geländehöhe: 141,17

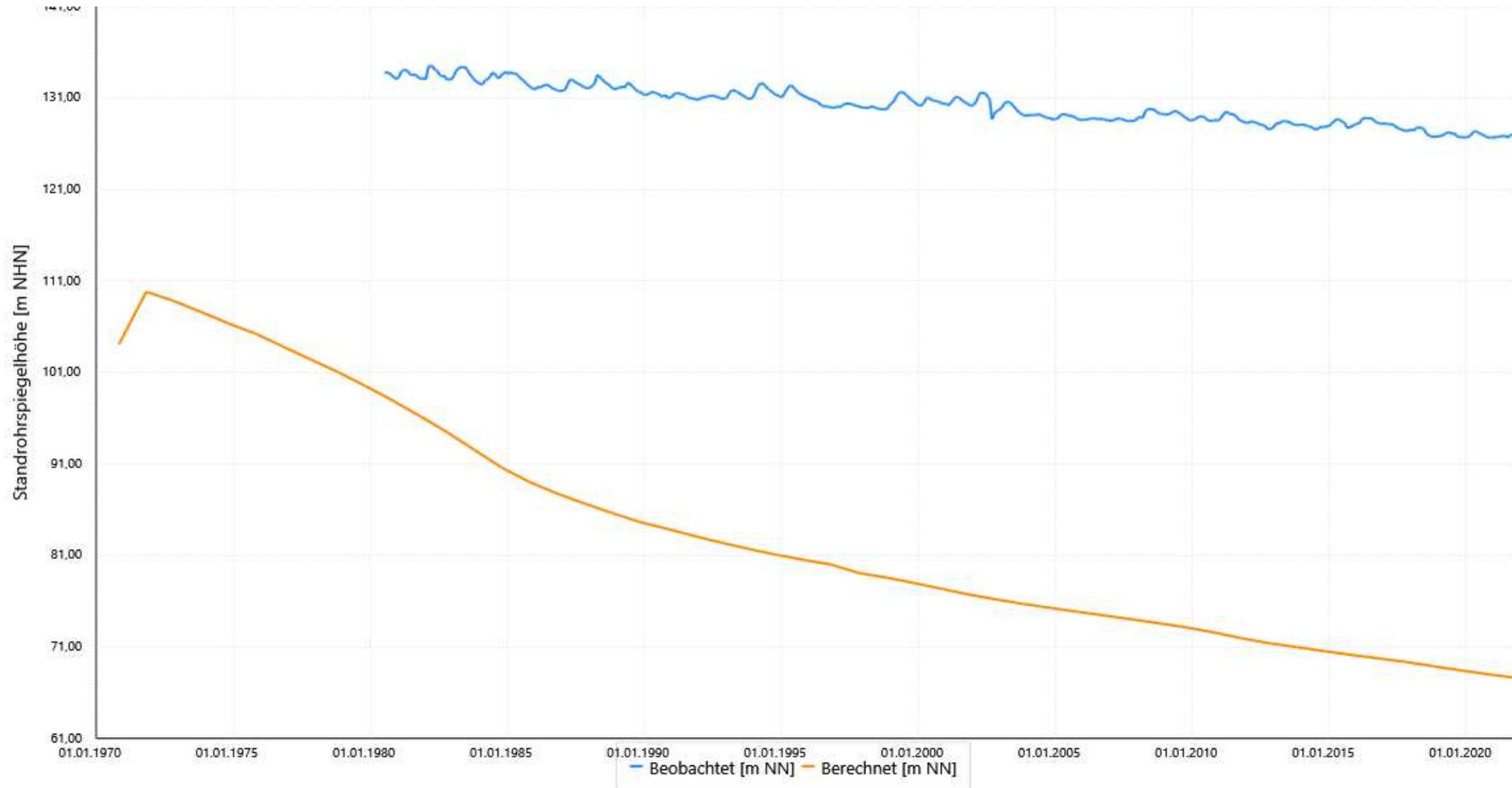
Kartierkennzeichen: 09

UK-Filter: 20,00

Modellleiter: 12

Mittlere Abw. berechn. Werte	
zu beob.:	51,25
zu beob. zum Zeitp. :	
Korrelationskoeff.:	0,97
RMSE:	51,63

Schwankungsbreite Werte	
Min. der beob.:	126,72
Max. der beob.:	133,64
Diff. Min/Max. der beob.:	6,92
Min. der berechn.:	67,61
Max. der berechn.:	97,92
Diff. Min/Max. der berechn.:	30,31



21 867091

ProID: 5547218

GW-Horizont: 5

Geländehöhe: 136,76

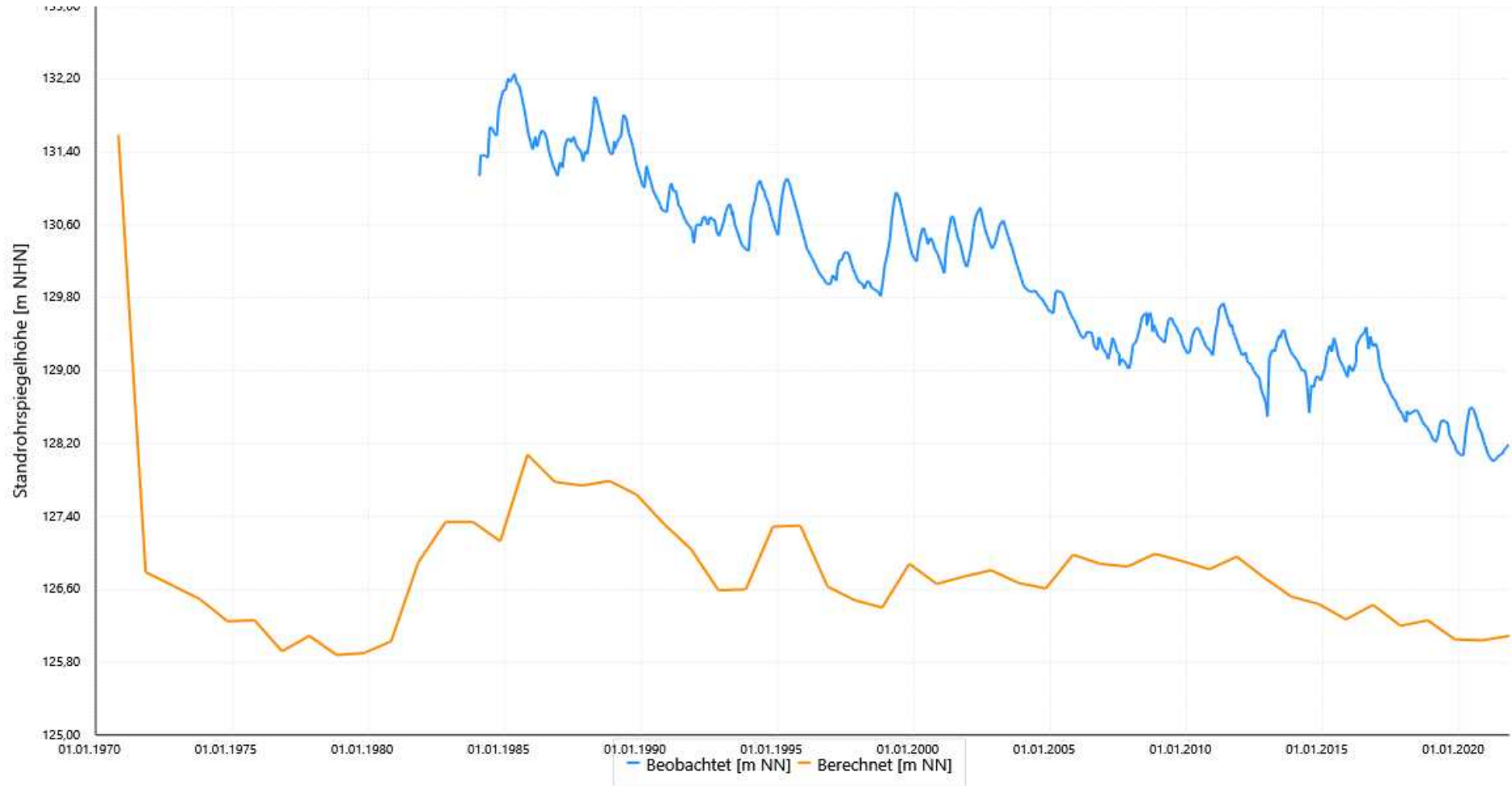
Kartierkennzeichen: 1

UK-Filter: 121,66

Modellleiter: 11

Mittlere Abw. berechn. Werte	
zu beob.:	3,06
zu beob. zum Zeitp. :	
Korrelationskoeff.:	0,79
RMSE:	3,13

Schwankungsbreite Werte	
Min. der beob.:	128,07
Max. der beob.:	132,08
Diff. Min/Max. der beob.:	4,01
Min. der berechn.:	126,04
Max. der berechn.:	128,08
Diff. Min/Max. der berechn.:	2,04



21 867145

ProID: 5553497

GW-Horizont: 5

Geländehöhe: 110,46

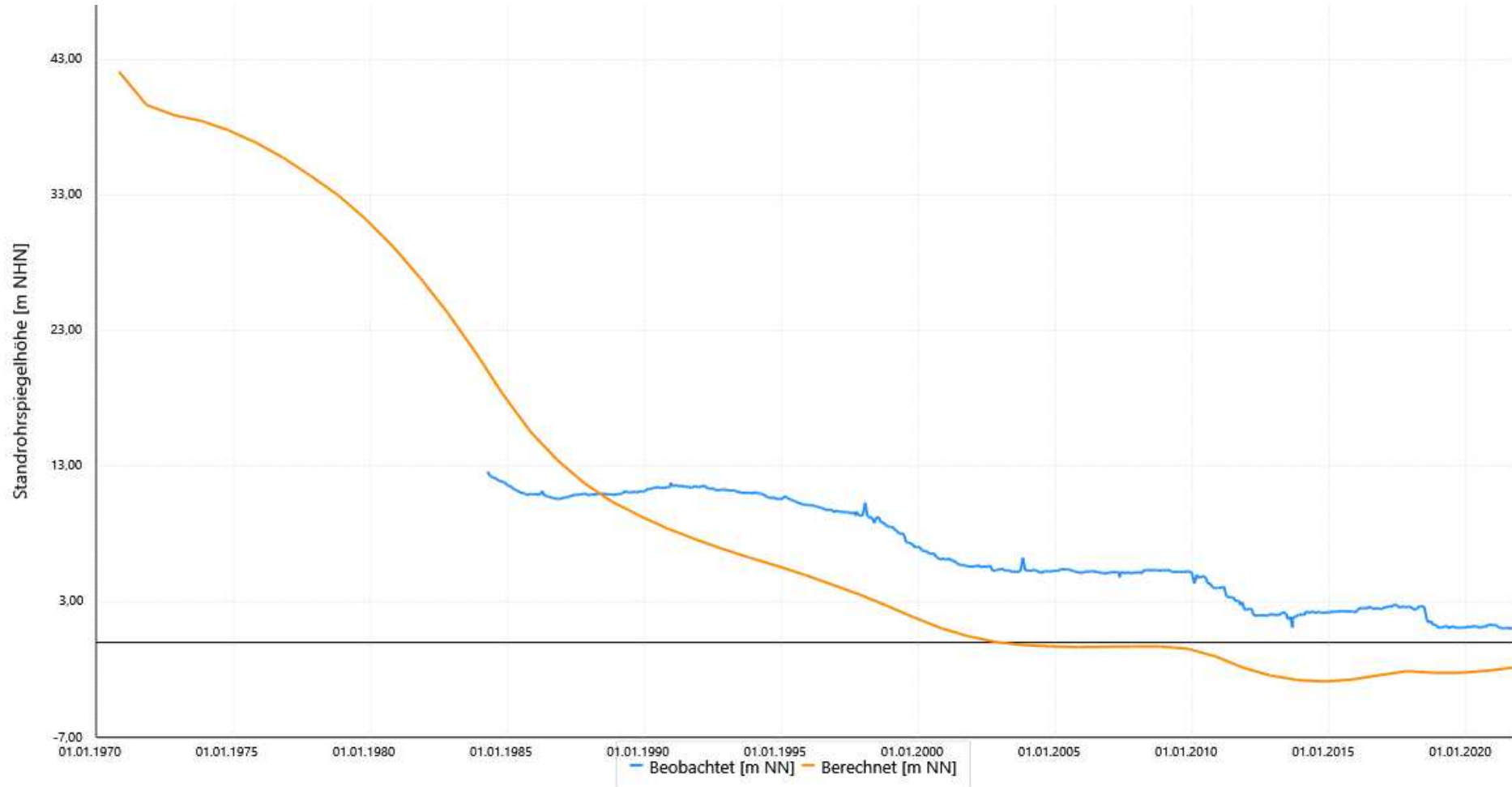
Kartierkennzeichen: 09

UK-Filter: -190,70

Modelleiter: 11

Mittlere Abw. berechn. Werte	
zu beob.:	4,52
zu beob. zum Zeitp. :	
Korrelationskoeff.:	0,88
RMSE:	4,73

Schwankungsbreite Werte	
Min. der beob.:	1,10
Max. der beob.:	11,54
Diff. Min/Max. der beob.:	10,44
Min. der berechn.:	-2,88
Max. der berechn.:	18,32
Diff. Min/Max. der berechn.:	21,20



21 867174

ProID: 5552584

GW-Horizont: 6B

Geländehöhe: 82,45

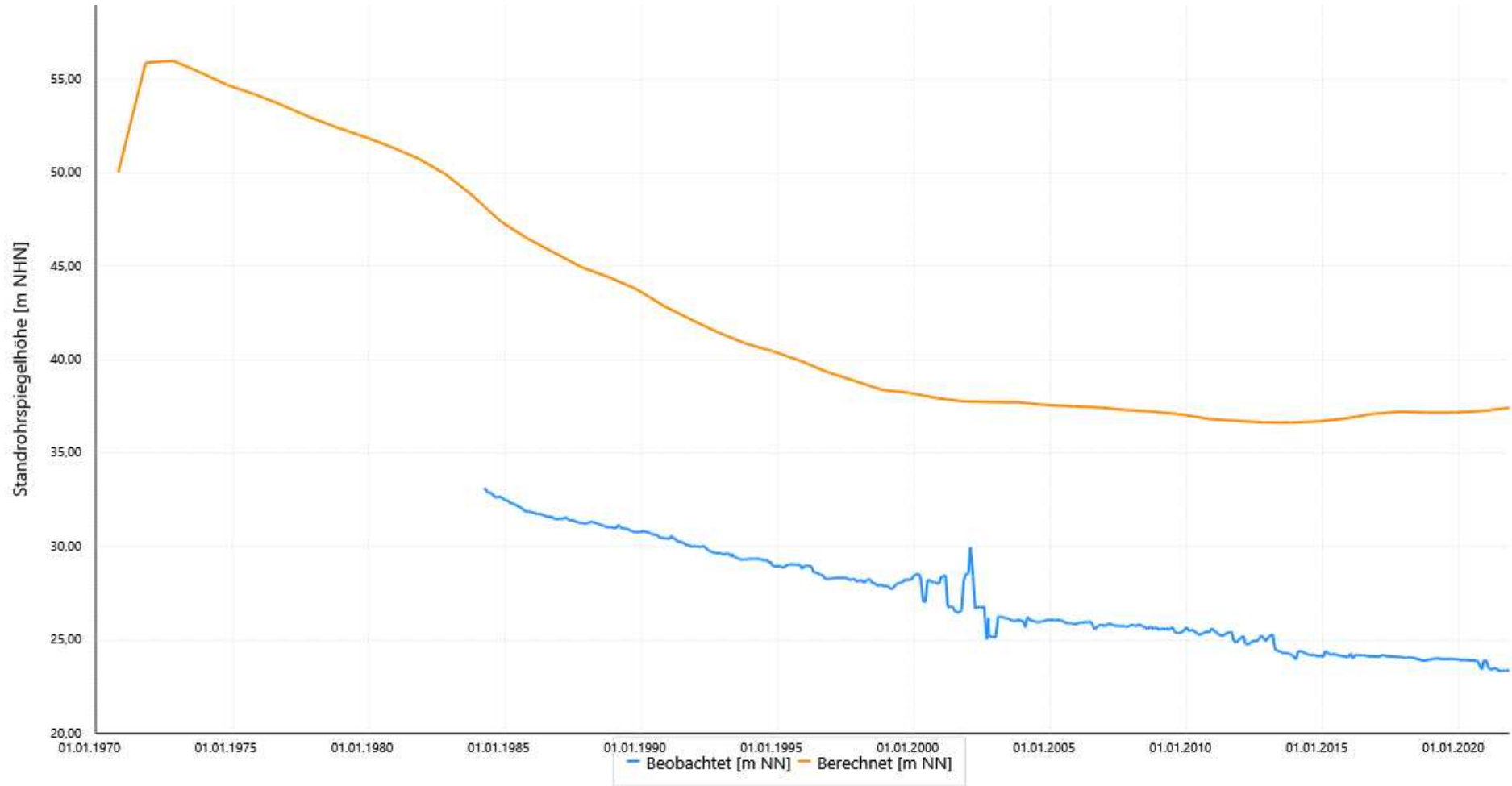
Kartierkennzeichen: 6B

UK-Filter: -263,24

Modellleiter: 10

Mittlere Abw. berechn. Werte	
zu beob.:	12,10
zu beob. zum Zeitp. :	
Korrelationskoeff.:	0,89
RMSE:	12,18

Schwankungsbreite Werte	
Min. der beob.:	23,46
Max. der beob.:	32,48
Diff. Min/Max. der beob.:	9,02
Min. der berechn.:	36,64
Max. der berechn.:	47,43
Diff. Min/Max. der berechn.:	10,79



21 867175

ProID: 5552585

GW-Horizont: 5

Geländehöhe: 82,45

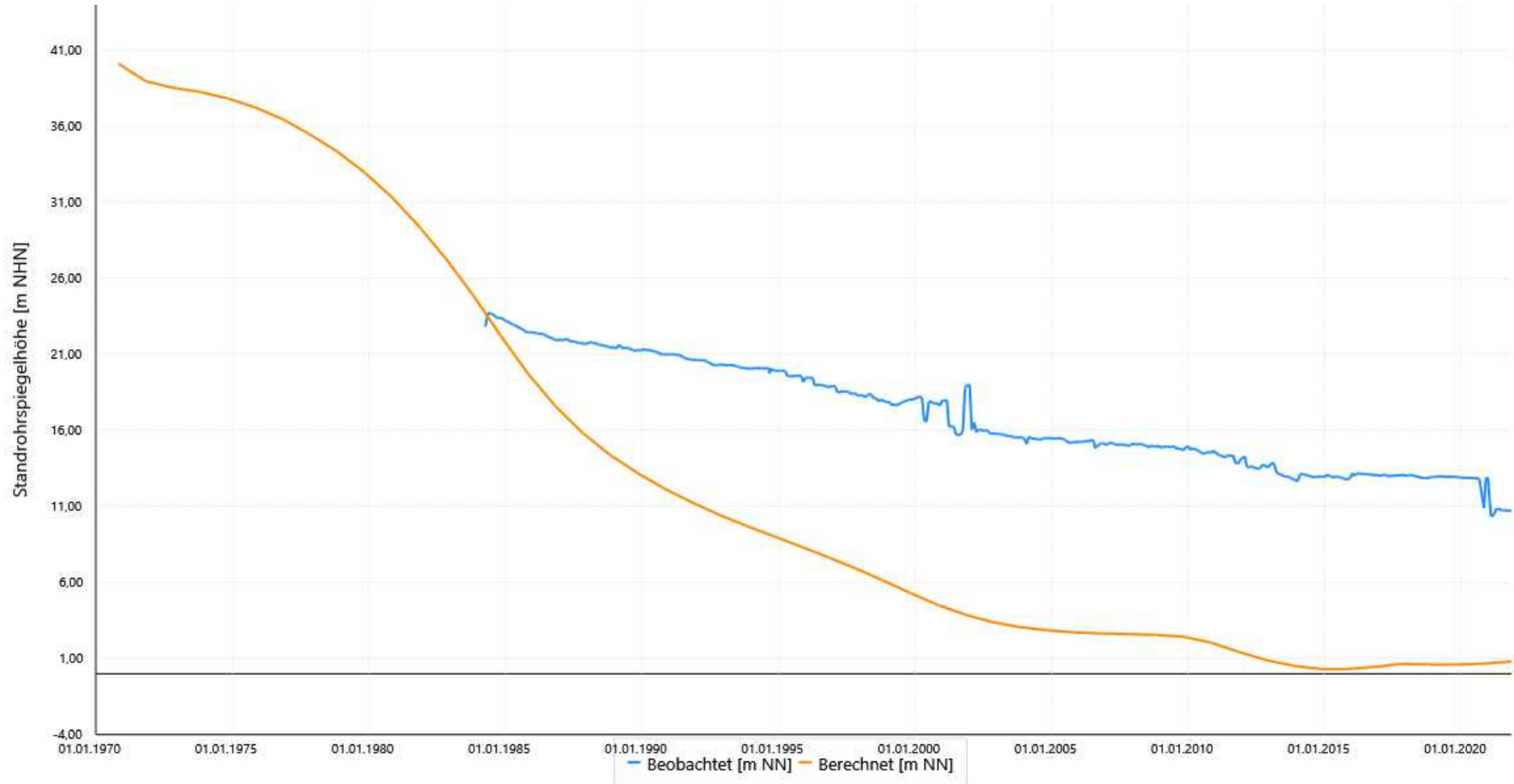
Kartierkennzeichen: 09

UK-Filter: -308,30

Modellleiter: 11

Mittlere Abw. berechn. Werte	
zu beob.:	10,72
zu beob. zum Zeitp. :	
Korrelationskoeff.:	0,94
RMSE:	11,11

Schwankungsbreite Werte	
Min. der beob.:	10,38
Max. der beob.:	23,19
Diff. Min/Max. der beob.:	12,81
Min. der berechn.:	0,31
Max. der berechn.:	22,22
Diff. Min/Max. der berechn.:	21,91



21 867223

ProID: 5551587

GW-Horizont: 8

Geländehöhe: 83,01

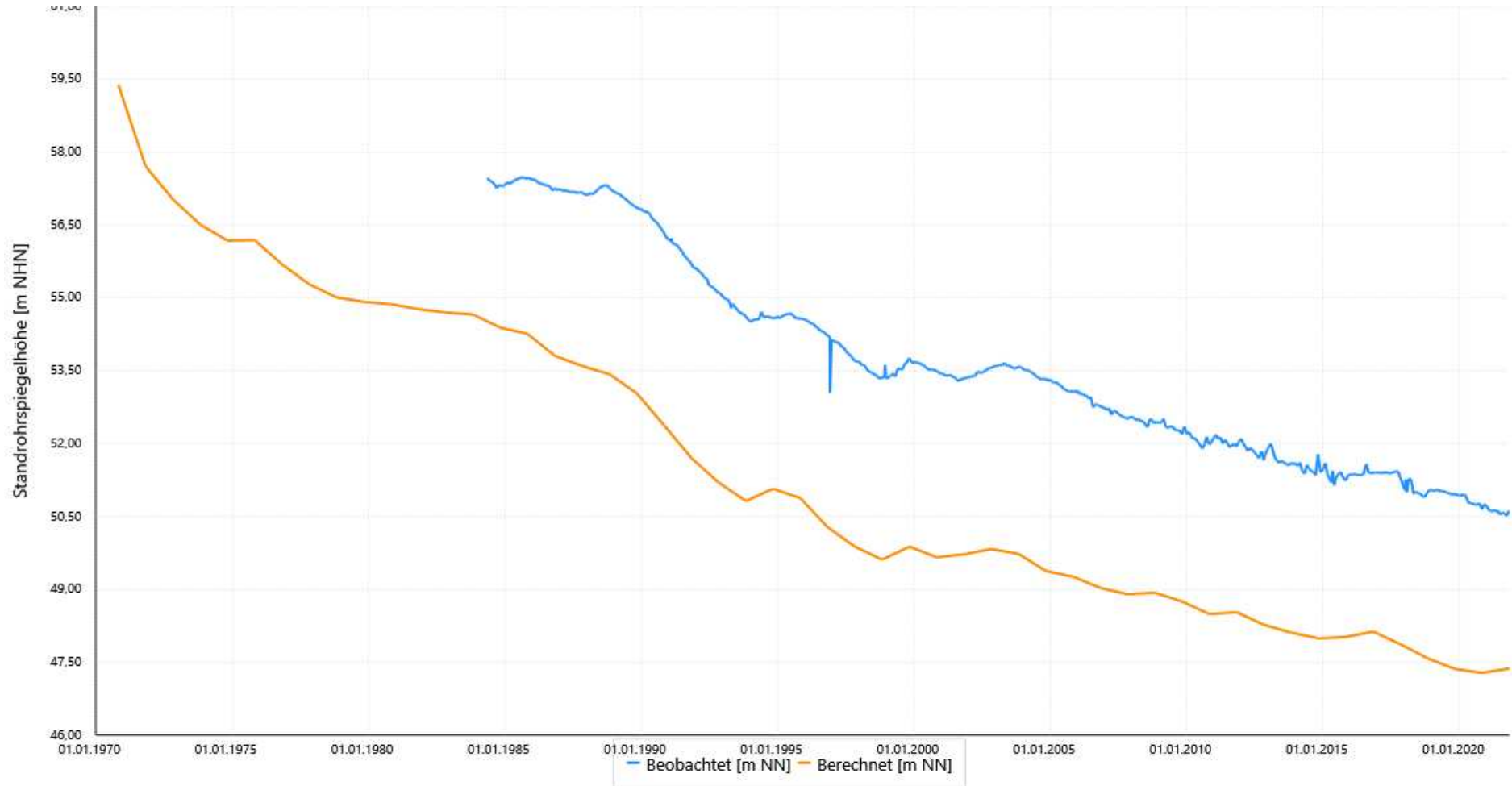
Kartierkennzeichen: 8

UK-Filter: -37,08

Modellleiter: 6

Mittlere Abw. berechn. Werte	
zu beob.:	3,59
zu beob. zum Zeitp. :	
Korrelationskoeff.:	0,99
RMSE:	3,60

Schwankungsbreite Werte	
Min. der beob.:	50,73
Max. der beob.:	57,44
Diff. Min/Max. der beob.:	6,71
Min. der berechn.:	47,28
Max. der berechn.:	54,39
Diff. Min/Max. der berechn.:	7,11



21 867244

ProID: 5550717

GW-Horizont: 6D

Geländehöhe: 74,60

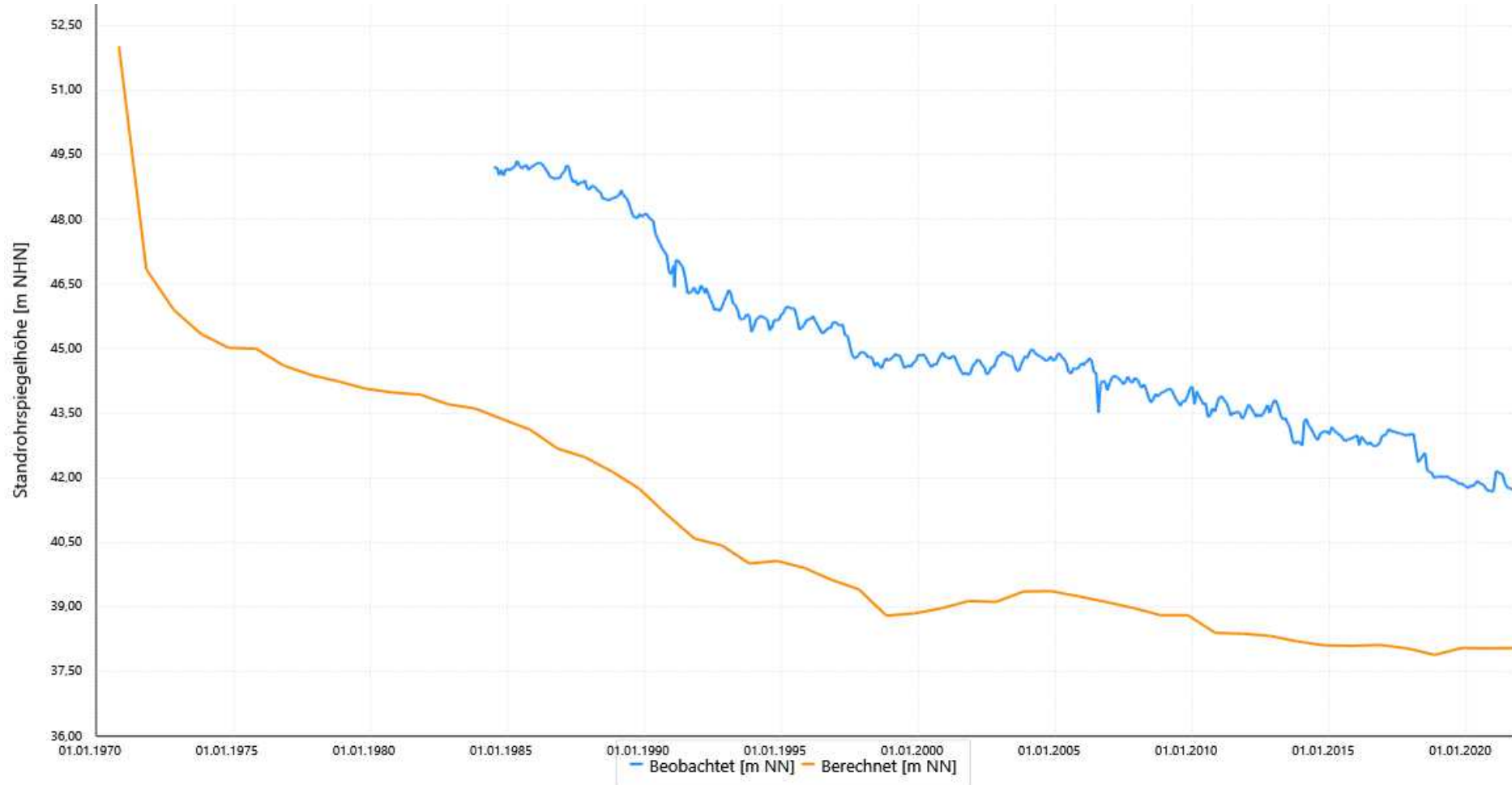
Kartierkennzeichen: 6D

UK-Filter: -215,97

Modellleiter: 9

Mittlere Abw. berechn. Werte	
zu beob.:	5,44
zu beob. zum Zeitp. :	
Korrelationskoeff.:	0,98
RMSE:	5,47

Schwankungsbreite Werte	
Min. der beob.:	41,76
Max. der beob.:	49,28
Diff. Min/Max. der beob.:	7,52
Min. der berechn.:	37,89
Max. der berechn.:	43,36
Diff. Min/Max. der berechn.:	5,47



21 867245

ProID: 5550718

GW-Horizont: 6B

Geländehöhe: 74,60

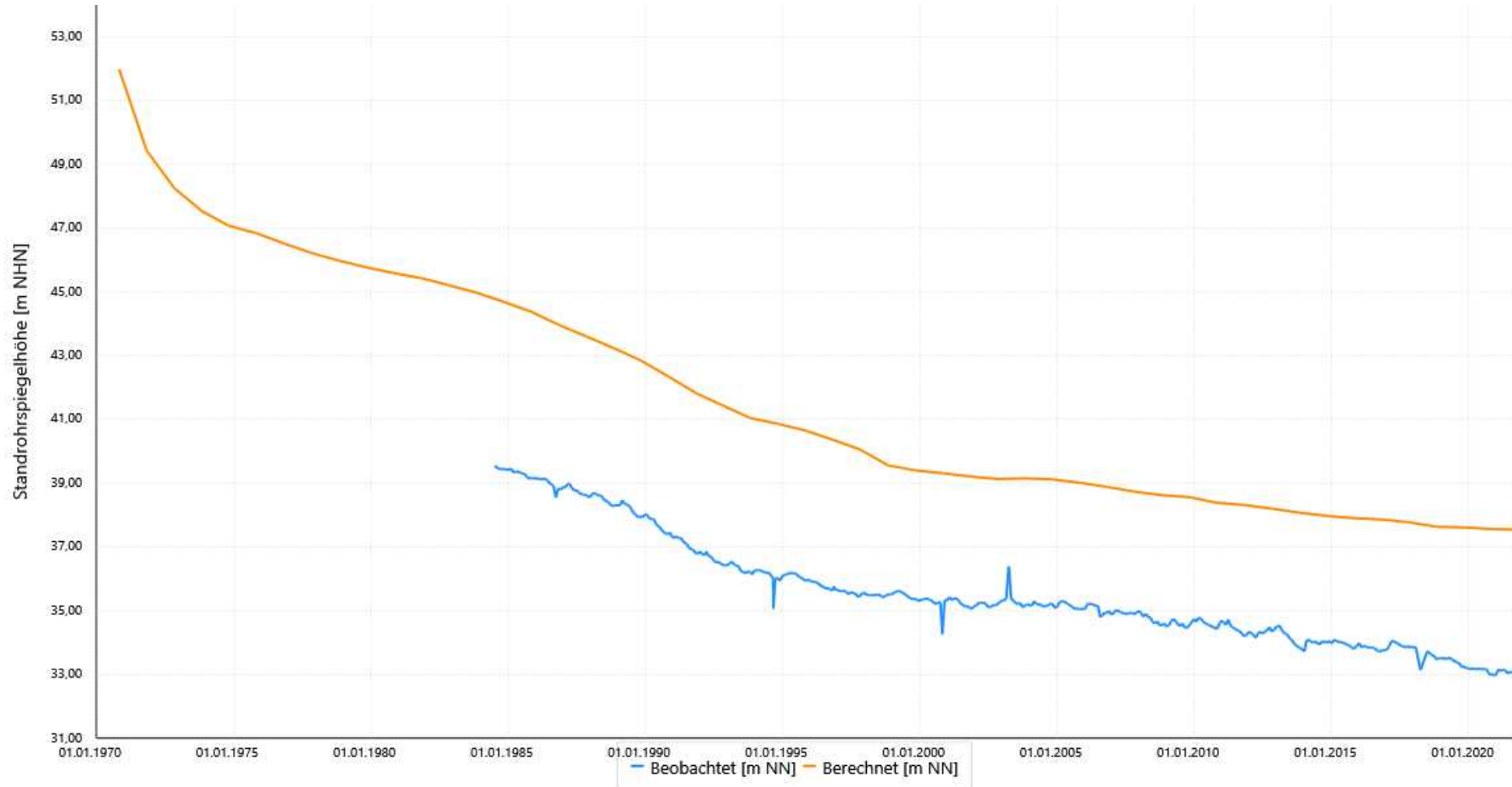
Kartierkennzeichen: 6B

UK-Filter: -311,14

Modellleiter: 10

Mittlere Abw. berechn. Werte	
zu beob.:	4,34
zu beob. zum Zeitp. :	
Korrelationskoeff.:	0,99
RMSE:	4,37

Schwankungsbreite Werte	
Min. der beob.:	33,11
Max. der beob.:	39,41
Diff. Min/Max. der beob.:	6,30
Min. der berechn.:	37,54
Max. der berechn.:	44,69
Diff. Min/Max. der berechn.:	7,15



21 867246

ProID: 5550719

GW-Horizont: 5

Geländehöhe: 74,60

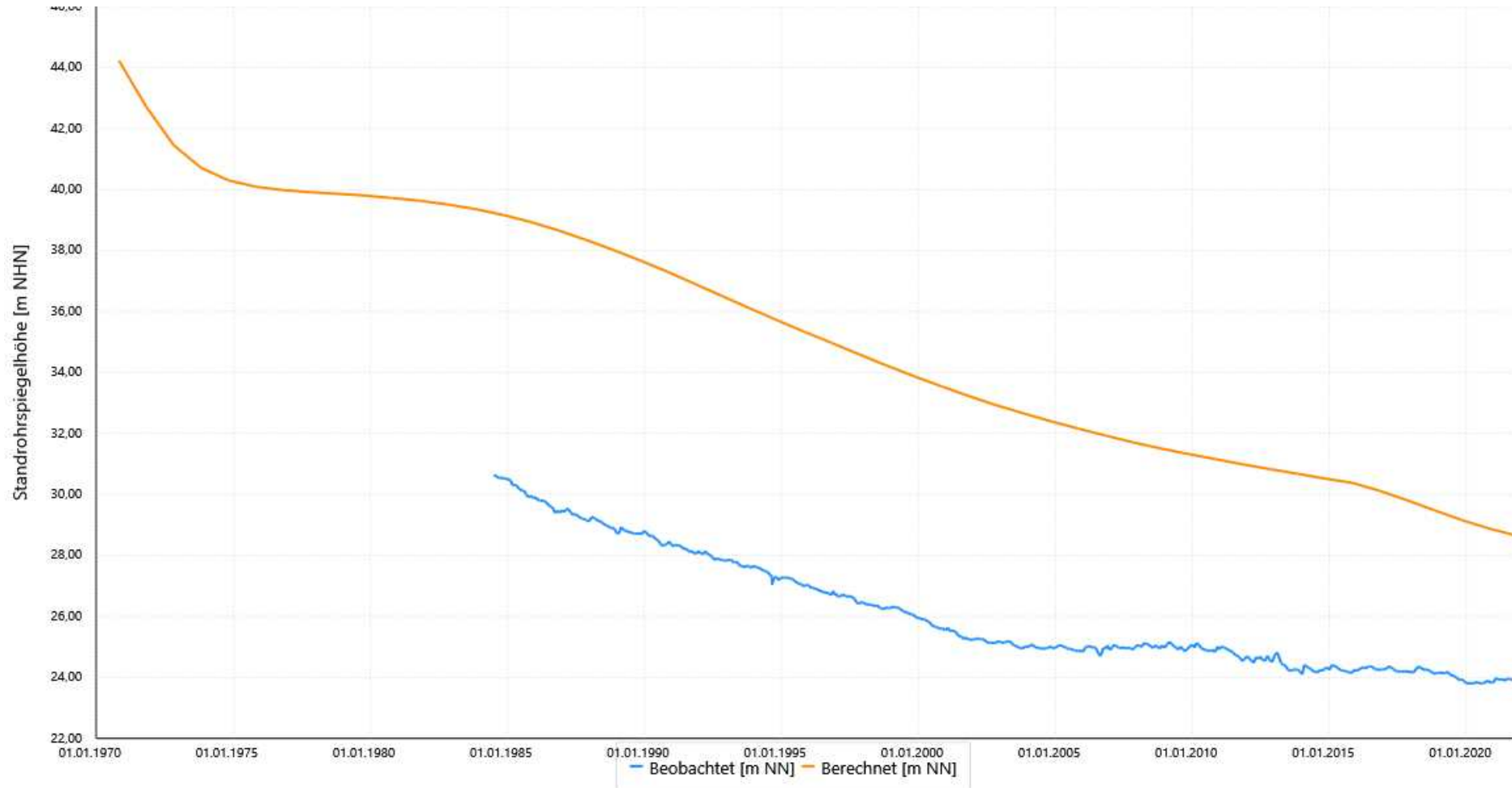
Kartierkennzeichen: 09

UK-Filter: -378,21

Modelleiter: 11

Mittlere Abw. berechn. Werte	
zu beob.:	7,37
zu beob. zum Zeitp. :	
Korrelationskoeff.:	0,98
RMSE:	7,49

Schwankungsbreite Werte	
Min. der beob.:	23,80
Max. der beob.:	30,52
Diff. Min/Max. der beob.:	6,72
Min. der berechn.:	28,65
Max. der berechn.:	39,17
Diff. Min/Max. der berechn.:	10,52



21 867322

ProID: 5548655

GW-Horizont: 8

Geländehöhe: 68,67

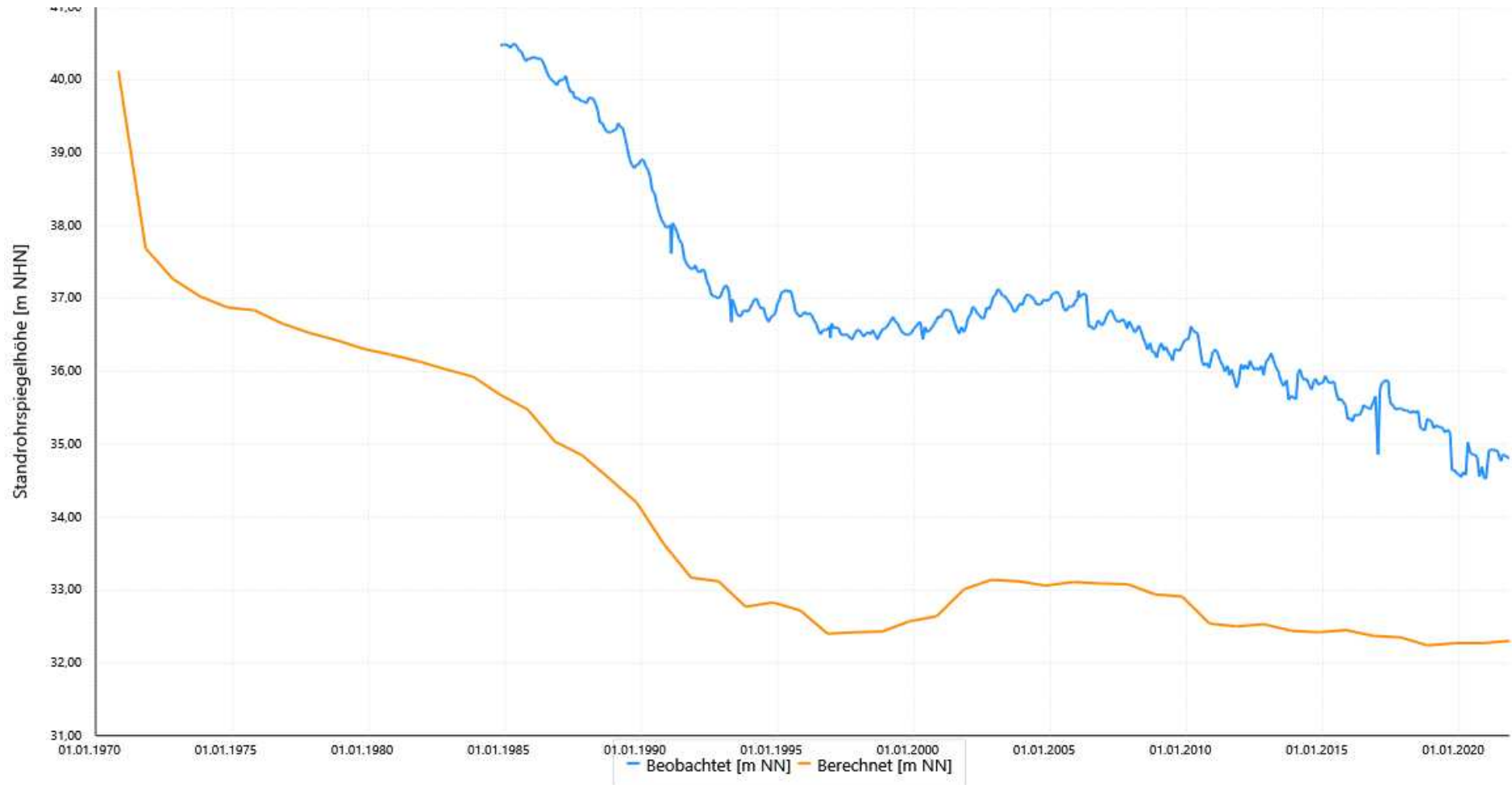
Kartierkennzeichen: 6D

UK-Filter: -43,46

Modellleiter: 6

Mittlere Abw. berechn. Werte	
zu beob.:	3,82
zu beob. zum Zeitp. :	
Korrelationskoeff.:	0,95
RMSE:	3,88

Schwankungsbreite Werte	
Min. der beob.:	34,55
Max. der beob.:	40,49
Diff. Min/Max. der beob.:	5,94
Min. der berechn.:	32,24
Max. der berechn.:	35,68
Diff. Min/Max. der berechn.:	3,44



21 867334

ProID: 5548446

GW-Horizont: 6D

Geländehöhe: 47,00

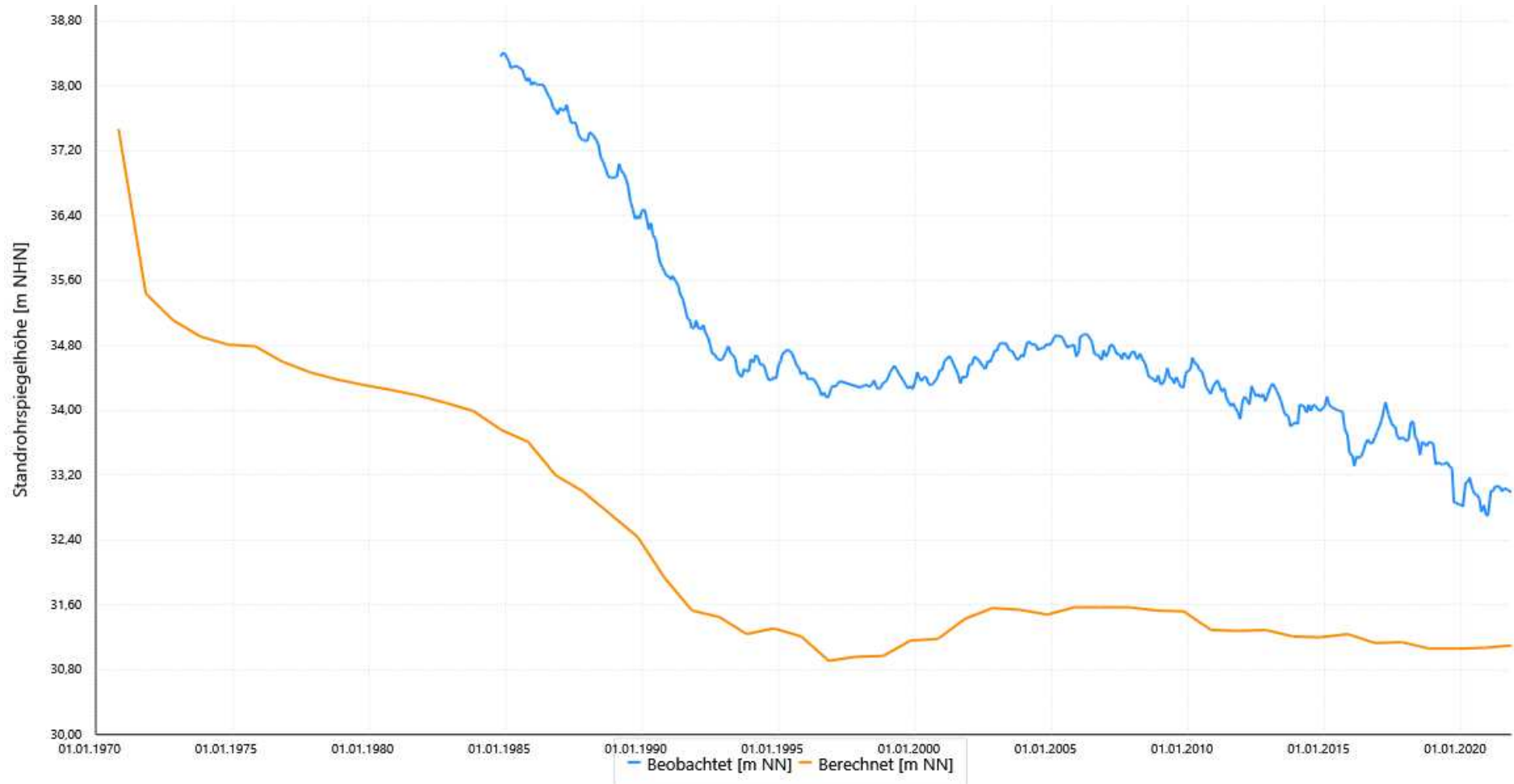
Kartierkennzeichen: 6D

UK-Filter: -334,99

Modellleiter: 9

Mittlere Abw. berechn. Werte	
zu beob.:	3,19
zu beob. zum Zeitp. :	
Korrelationskoeff.:	0,95
RMSE:	3,27

Schwankungsbreite Werte	
Min. der beob.:	32,81
Max. der beob.:	38,41
Diff. Min/Max. der beob.:	5,60
Min. der berechn.:	30,91
Max. der berechn.:	33,76
Diff. Min/Max. der berechn.:	2,85



21 867335

ProID: 5548447

GW-Horizont: 6B

Geländehöhe: 47,00

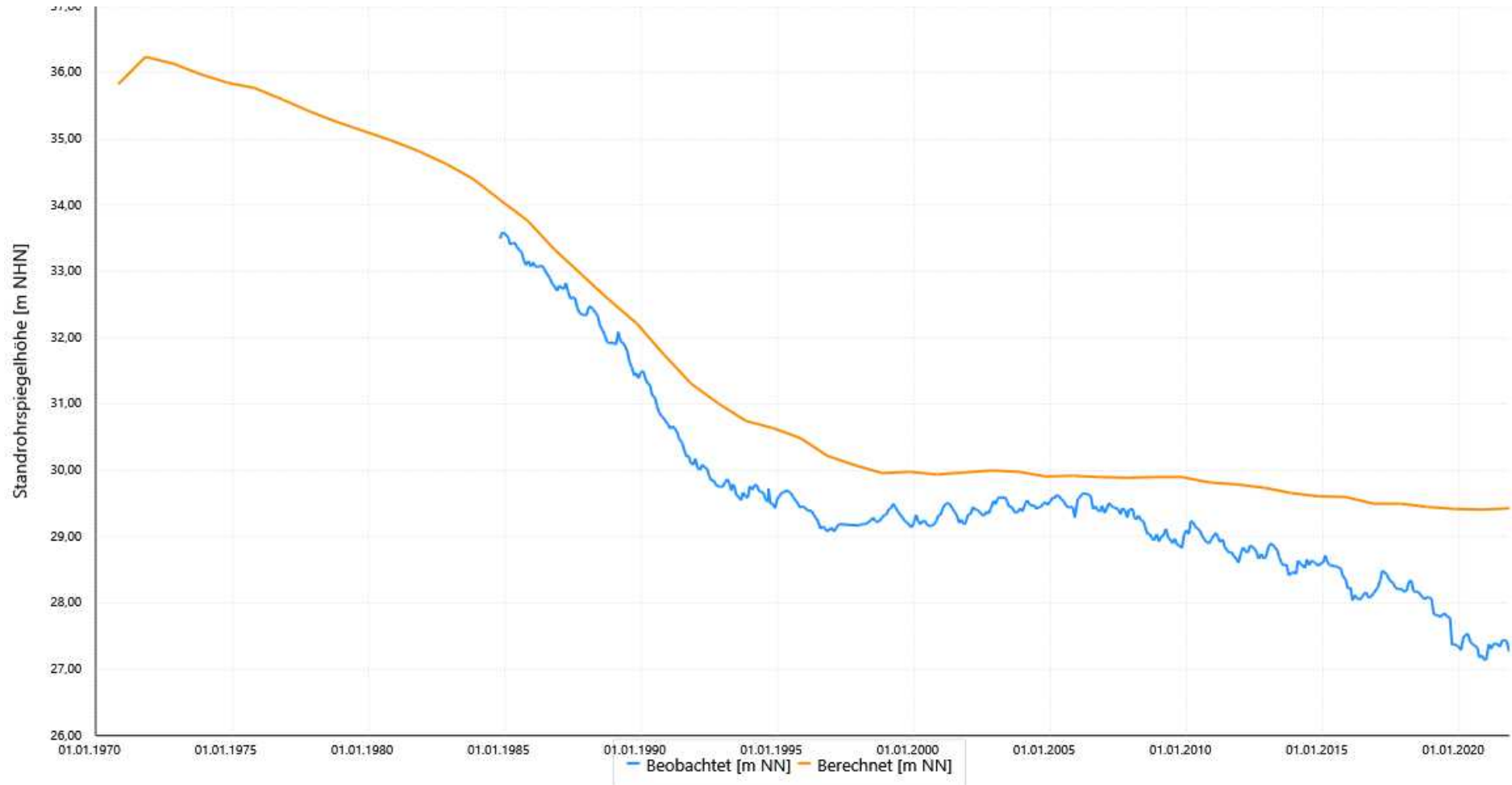
Kartierkennzeichen: 6B

UK-Filter: -443,32

Modellleiter: 10

Mittlere Abw. berechn. Werte	
zu beob.:	0,94
zu beob. zum Zeitp. :	
Korrelationskoeff.:	0,96
RMSE:	1,06

Schwankungsbreite Werte	
Min. der beob.:	27,21
Max. der beob.:	33,59
Diff. Min/Max. der beob.:	6,38
Min. der berechn.:	29,41
Max. der berechn.:	34,08
Diff. Min/Max. der berechn.:	4,67



21 867336

ProID: 5548448

GW-Horizont: 5

Geländehöhe: 47,00

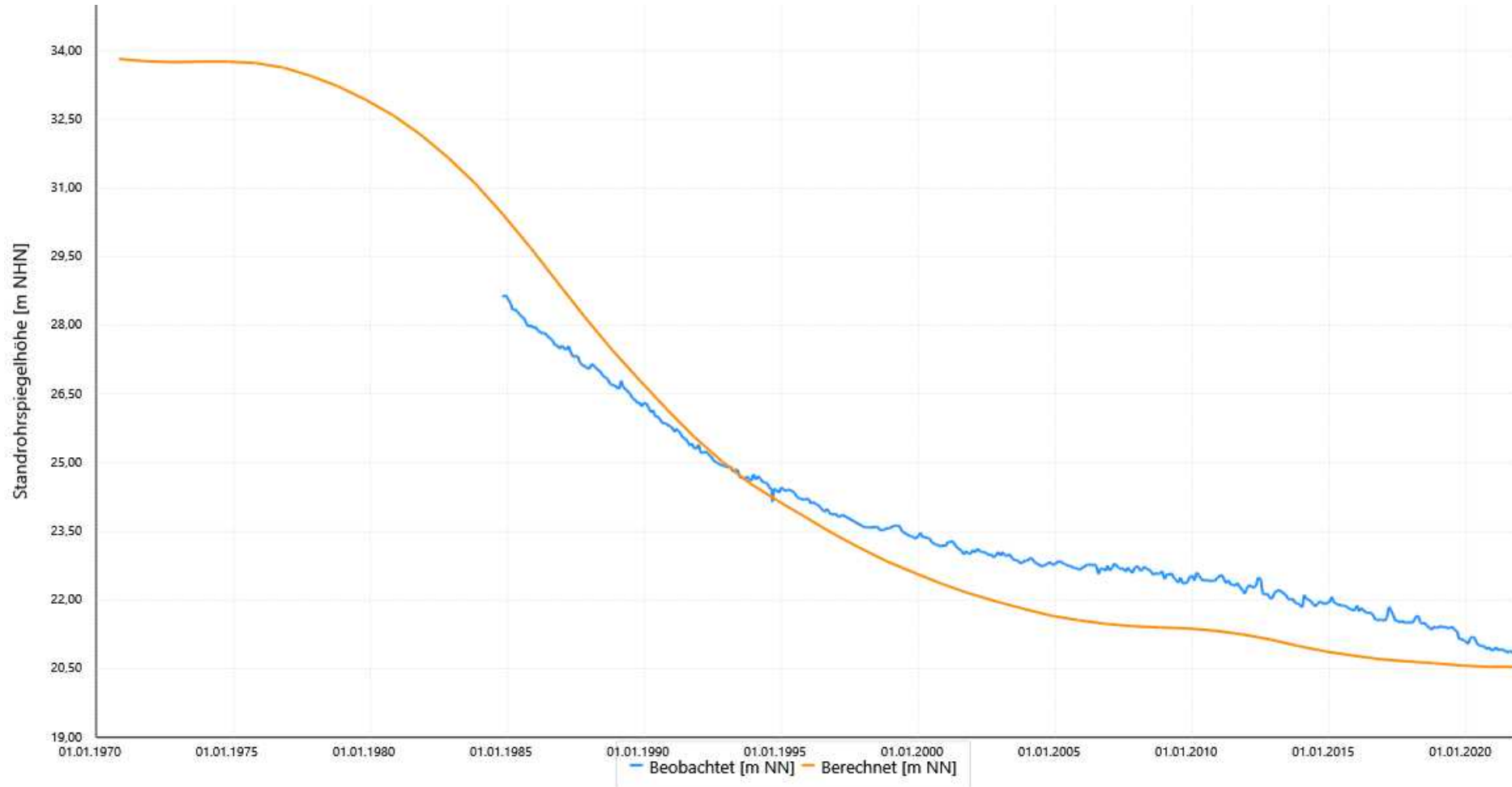
Kartierkennzeichen: 09

UK-Filter: -497,45

Modelleiter: 11

Mittlere Abw. berechn. Werte	
zu beob.:	0,86
zu beob. zum Zeitp. :	
Korrelationskoeff.:	0,99
RMSE:	0,95

Schwankungsbreite Werte	
Min. der beob.:	20,76
Max. der beob.:	28,65
Diff. Min/Max. der beob.:	7,89
Min. der berechn.:	20,54
Max. der berechn.:	30,43
Diff. Min/Max. der berechn.:	9,89



21 867342

ProID: 5548232

GW-Horizont: 9B

Geländehöhe: 104,46

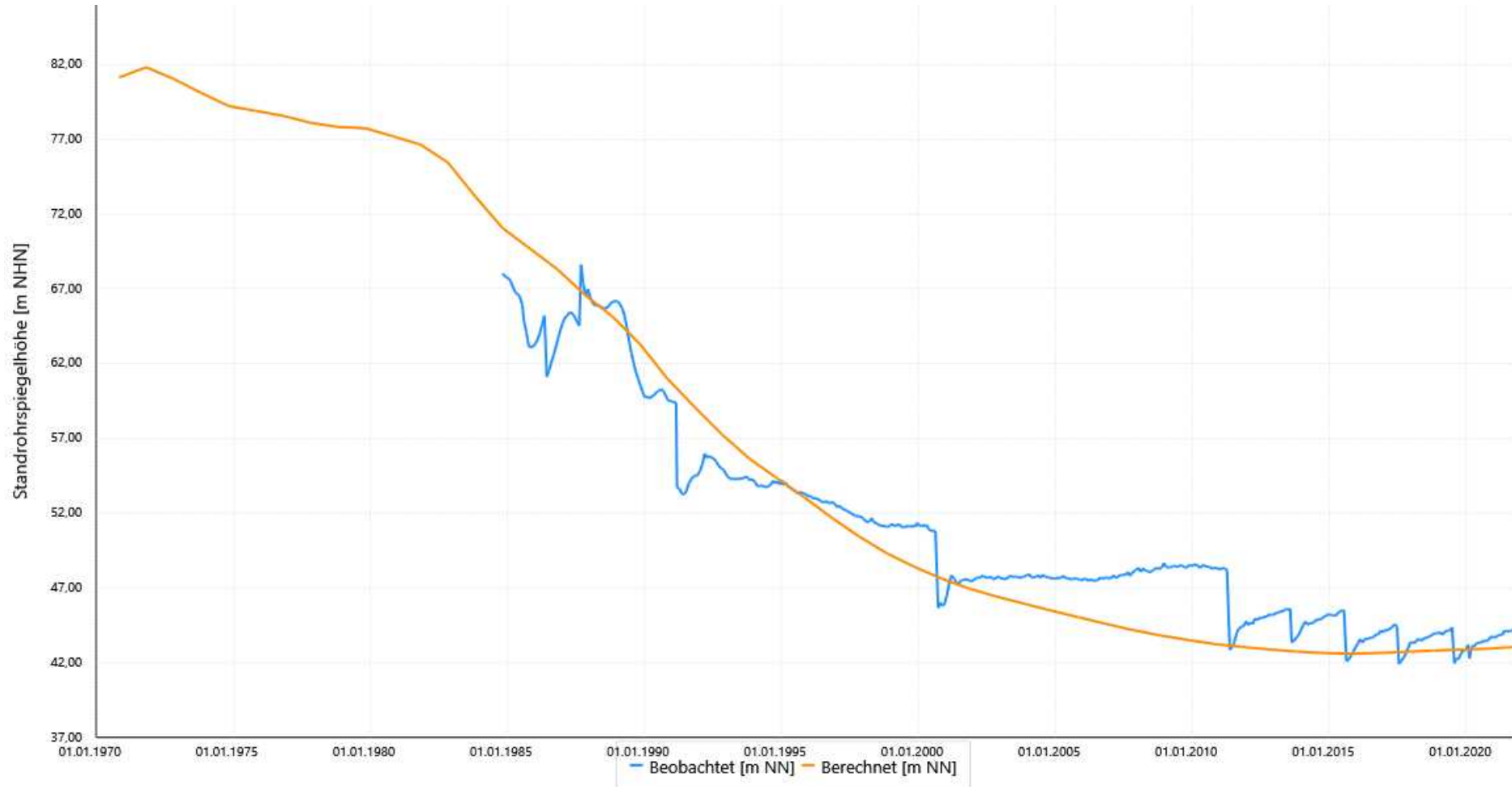
Kartierkennzeichen: 9B

UK-Filter: 34,44

Modellleiter: 5

Mittlere Abw. berechn. Werte	
zu beob.:	2,14
zu beob. zum Zeitp. :	
Korrelationskoeff.:	0,97
RMSE:	2,63

Schwankungsbreite Werte	
Min. der beob.:	43,19
Max. der beob.:	67,70
Diff. Min/Max. der beob.:	24,51
Min. der berechn.:	42,60
Max. der berechn.:	71,07
Diff. Min/Max. der berechn.:	28,47



21 867344

ProID: 5548234

GW-Horizont: 6D

Geländehöhe: 104,46

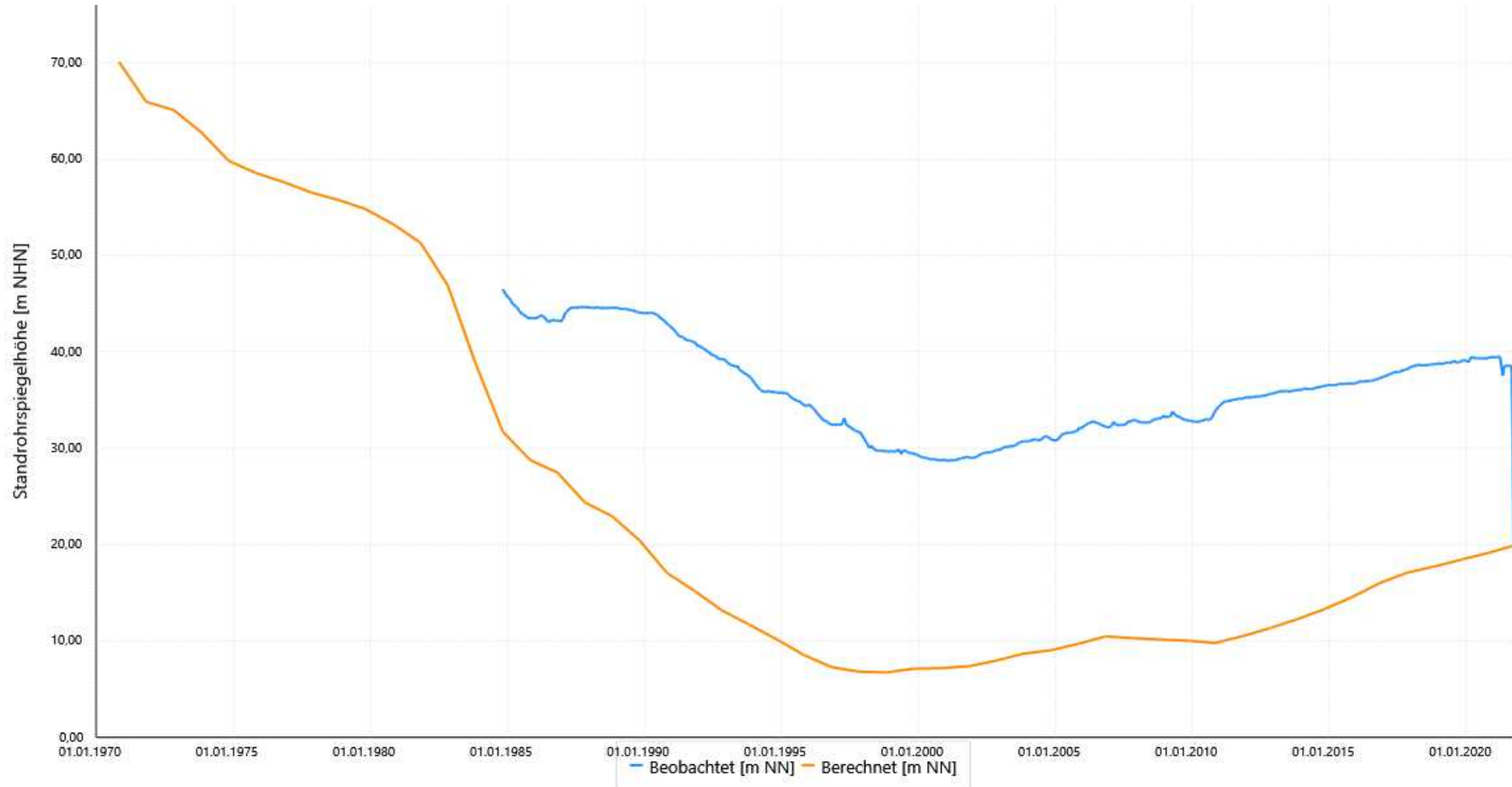
Kartierkennzeichen: 6D

UK-Filter: -102,28

Modellleiter: 9

Mittlere Abw. berechn. Werte	
zu beob.:	22,25
zu beob. zum Zeitp. :	
Korrelationskoeff.:	0,92
RMSE:	22,42

Schwankungsbreite Werte	
Min. der beob.:	28,69
Max. der beob.:	45,63
Diff. Min/Max. der beob.:	16,94
Min. der berechn.:	6,74
Max. der berechn.:	31,74
Diff. Min/Max. der berechn.:	25,00



21 867345

ProID: 5548235

GW-Horizont: 5

Geländehöhe: 104,46

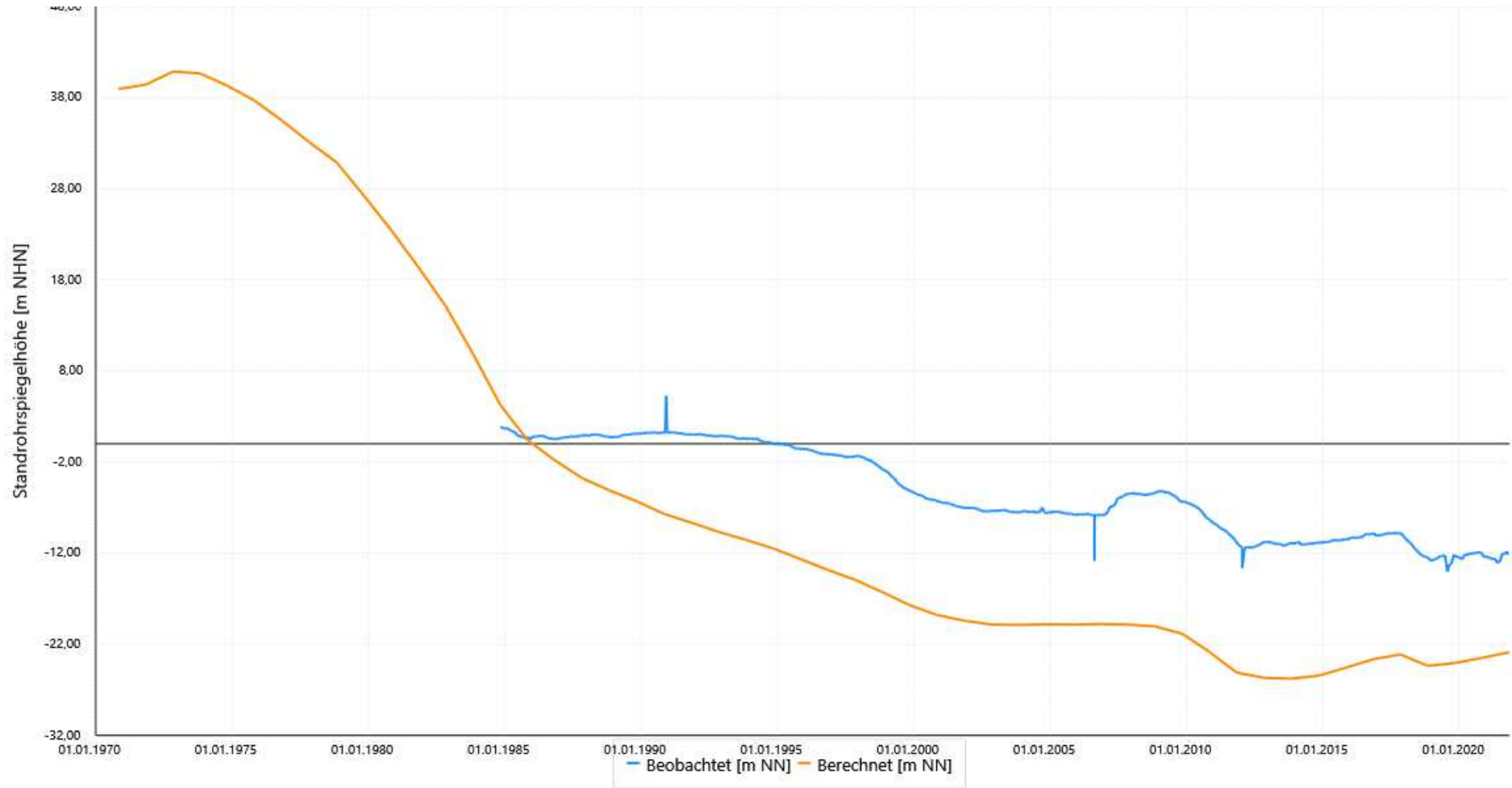
Kartierkennzeichen: 5

UK-Filter: -221,92

Modellleiter: 11

Mittlere Abw. berechn. Werte	
zu beob.:	11,15
zu beob. zum Zeitp. :	
Korrelationskoeff.:	0,92
RMSE:	11,71

Schwankungsbreite Werte	
Min. der beob.:	-13,62
Max. der beob.:	1,67
Diff. Min/Max. der beob.:	15,29
Min. der berechn.:	-25,76
Max. der berechn.:	4,28
Diff. Min/Max. der berechn.:	30,04



21 867644

ProID: 5548491

GW-Horizont: 6B

Geländehöhe: 46,79

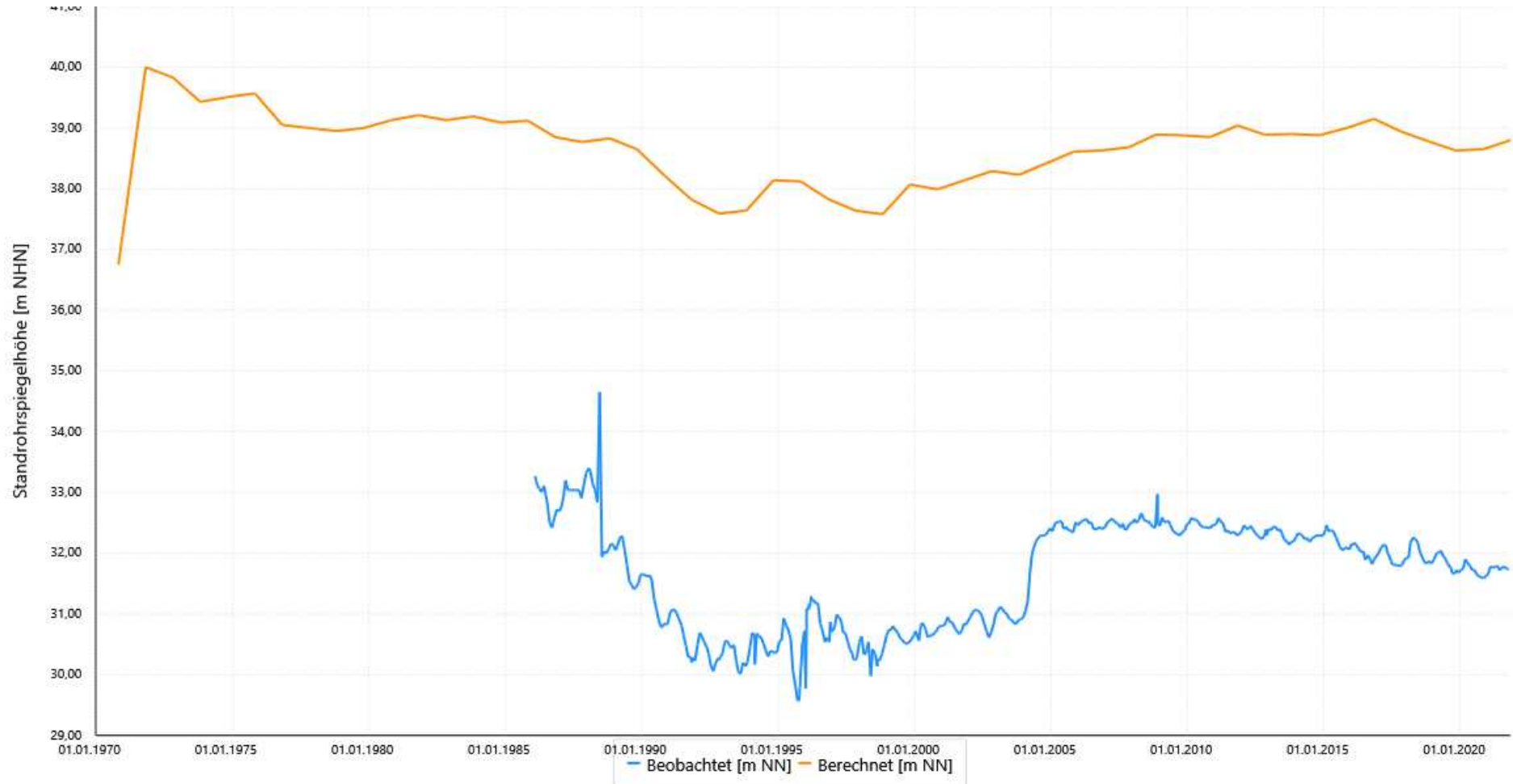
Kartierkennzeichen: 6B

UK-Filter: -335,46

Modellleiter: 10

Mittlere Abw. berechn. Werte	
zu beob.:	6,77
zu beob. zum Zeitp. :	
Korrelationskoeff.:	0,86
RMSE:	6,79

Schwankungsbreite Werte	
Min. der beob.:	30,49
Max. der beob.:	33,40
Diff. Min/Max. der beob.:	2,91
Min. der berechn.:	37,58
Max. der berechn.:	39,15
Diff. Min/Max. der berechn.:	1,57



21 867645

ProID: 5548492

GW-Horizont: 5

Geländehöhe: 46,79

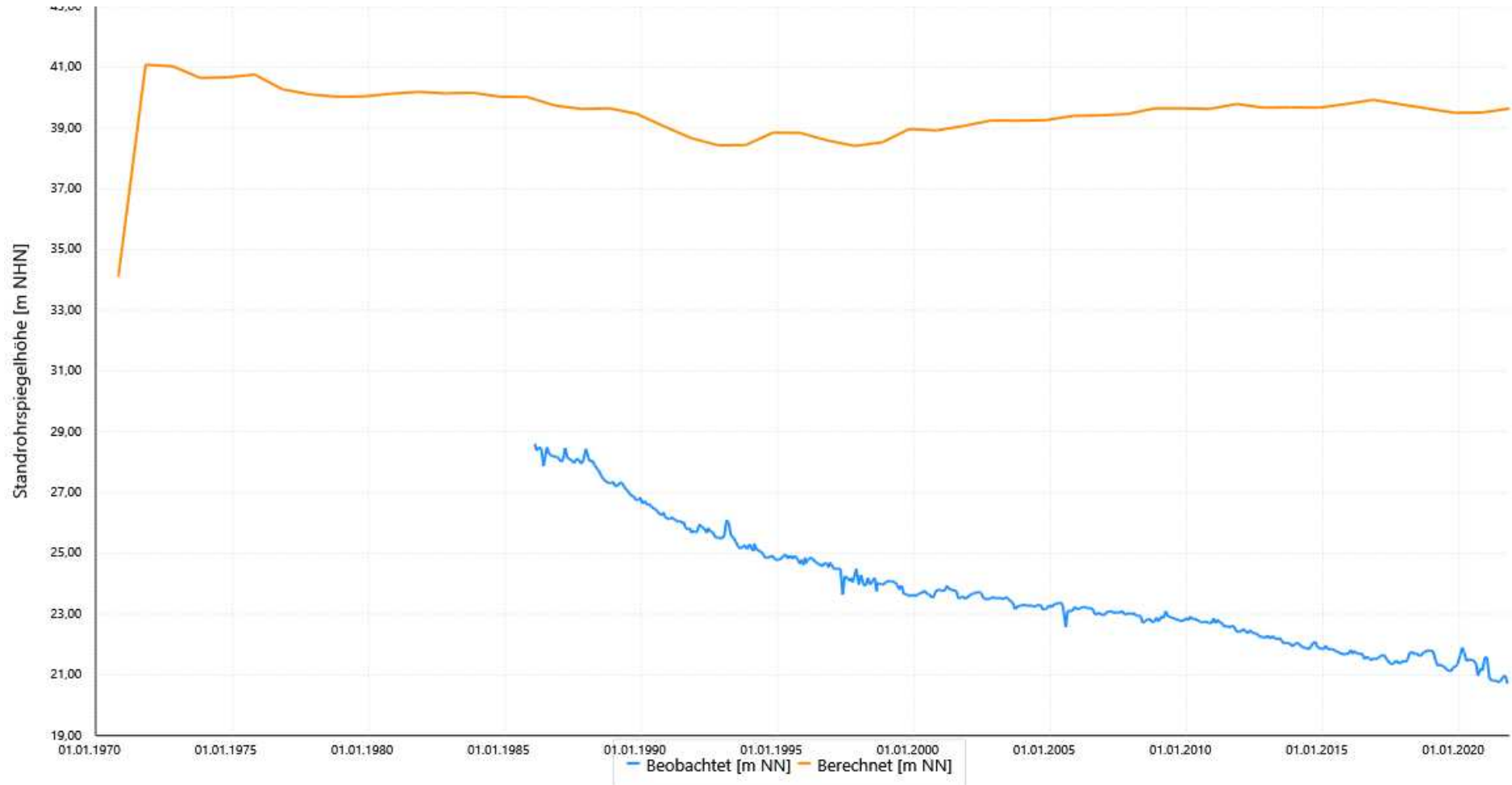
Kartierkennzeichen: 09

UK-Filter: -405,51

Modellleiter: 11

Mittlere Abw. berechn. Werte	
zu beob.:	15,59
zu beob. zum Zeitp. :	
Korrelationskoeff.:	-0,37
RMSE:	15,73

Schwankungsbreite Werte	
Min. der beob.:	21,24
Max. der beob.:	28,14
Diff. Min/Max. der beob.:	6,90
Min. der berechn.:	38,41
Max. der berechn.:	39,93
Diff. Min/Max. der berechn.:	1,52



21 867683

ProID: 5552751

GW-Horizont: 7A

Geländehöhe: 84,10

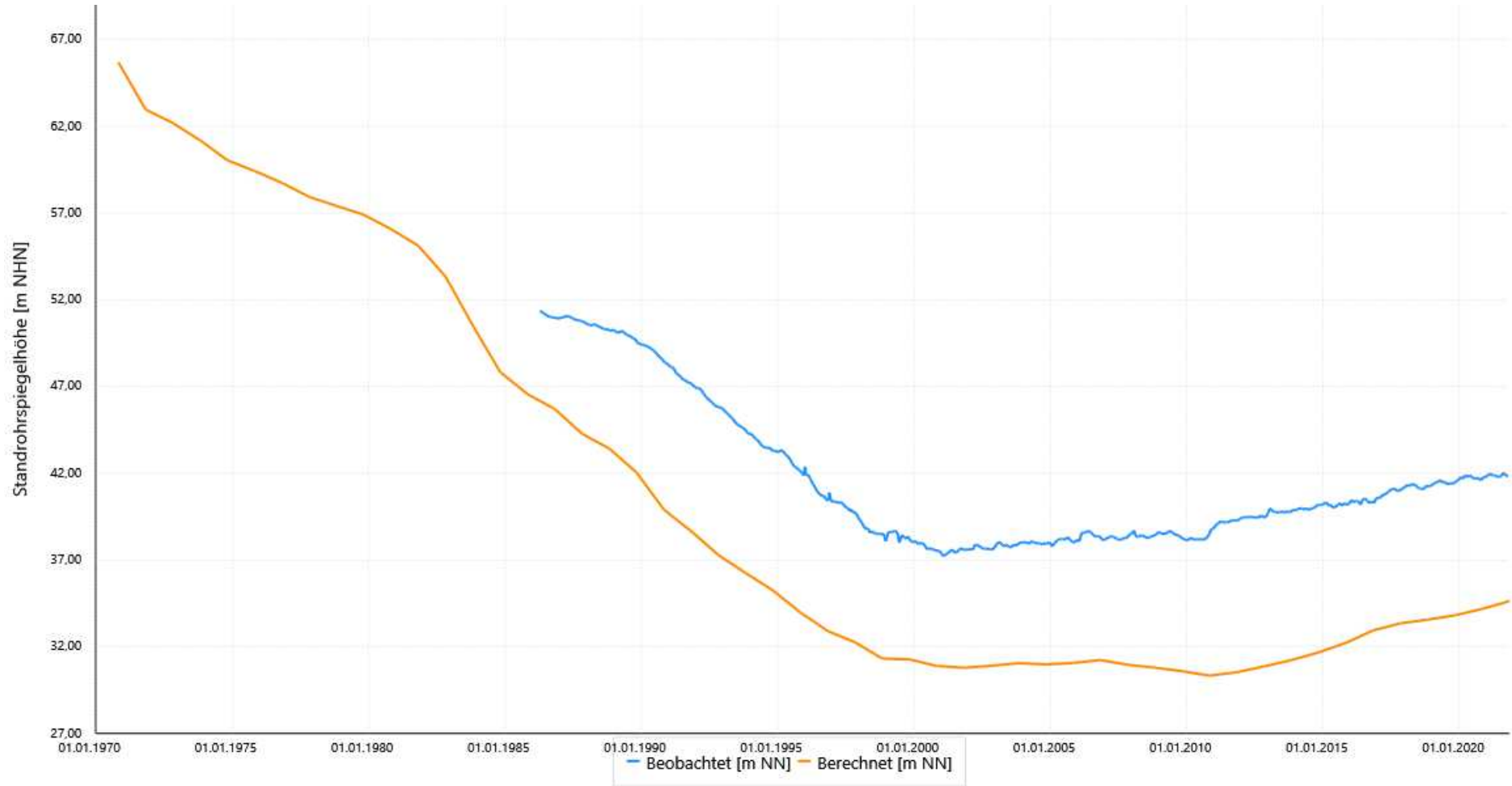
Kartierkennzeichen: 7A

UK-Filter: -196,12

Modellleiter: 8

Mittlere Abw. berechn. Werte	
zu beob.:	7,58
zu beob. zum Zeitp. :	
Korrelationskoeff.:	0,98
RMSE:	7,62

Schwankungsbreite Werte	
Min. der beob.:	37,23
Max. der beob.:	50,95
Diff. Min/Max. der beob.:	13,72
Min. der berechn.:	30,33
Max. der berechn.:	45,70
Diff. Min/Max. der berechn.:	15,37



21 867684

ProID: 5552752

GW-Horizont: 6B

Geländehöhe: 84,10

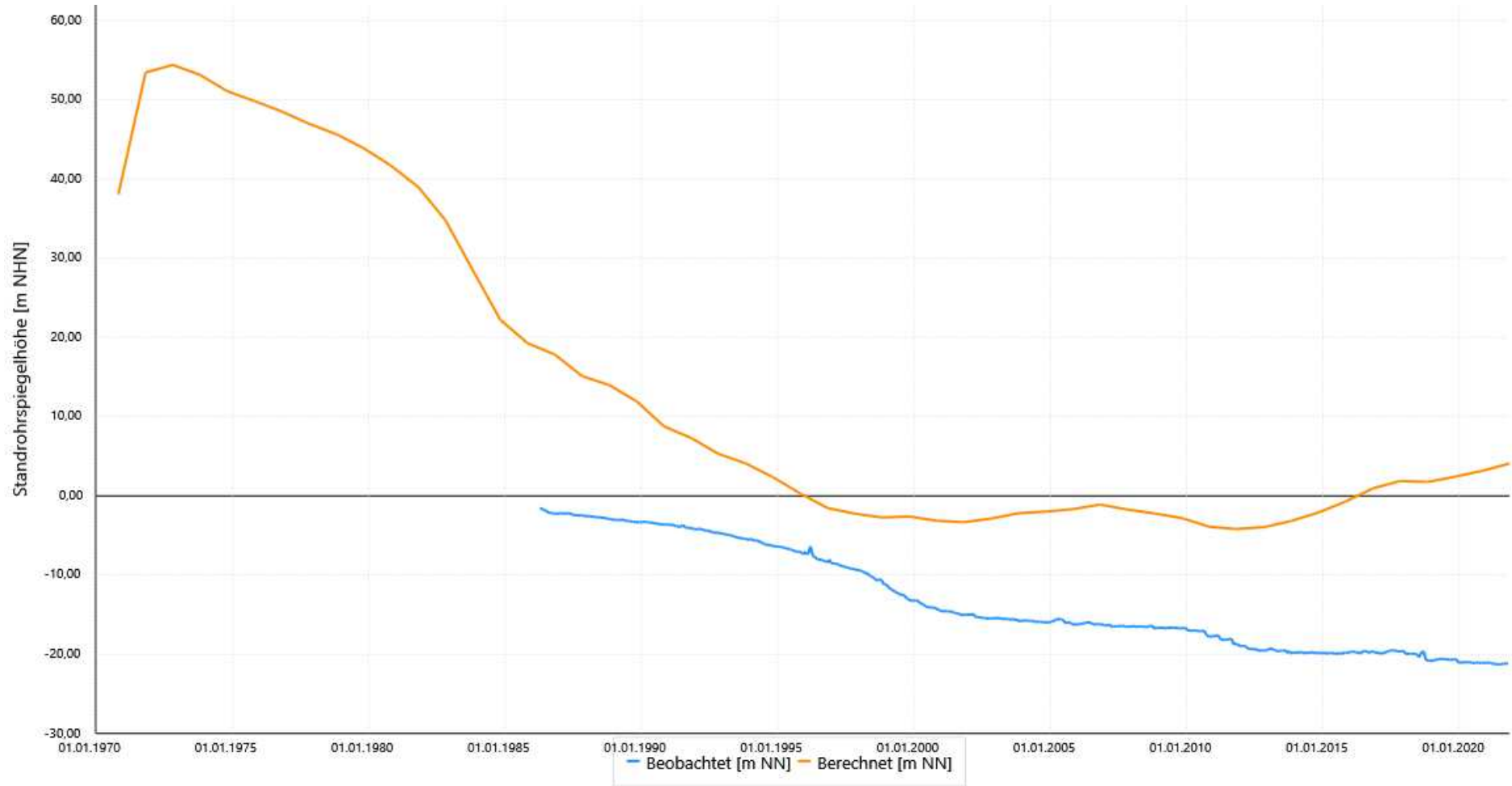
Kartierkennzeichen: 6B

UK-Filter: -301,26

Modellleiter: 10

Mittlere Abw. berechn. Werte	
zu beob.:	14,86
zu beob. zum Zeitp. :	
Korrelationskoeff.:	0,69
RMSE:	15,63

Schwankungsbreite Werte	
Min. der beob.:	-21,06
Max. der beob.:	-2,18
Diff. Min/Max. der beob.:	18,88
Min. der berechn.:	-4,19
Max. der berechn.:	17,85
Diff. Min/Max. der berechn.:	22,04



21 867685

ProID: 5552753

GW-Horizont: 5

Geländehöhe: 84,10

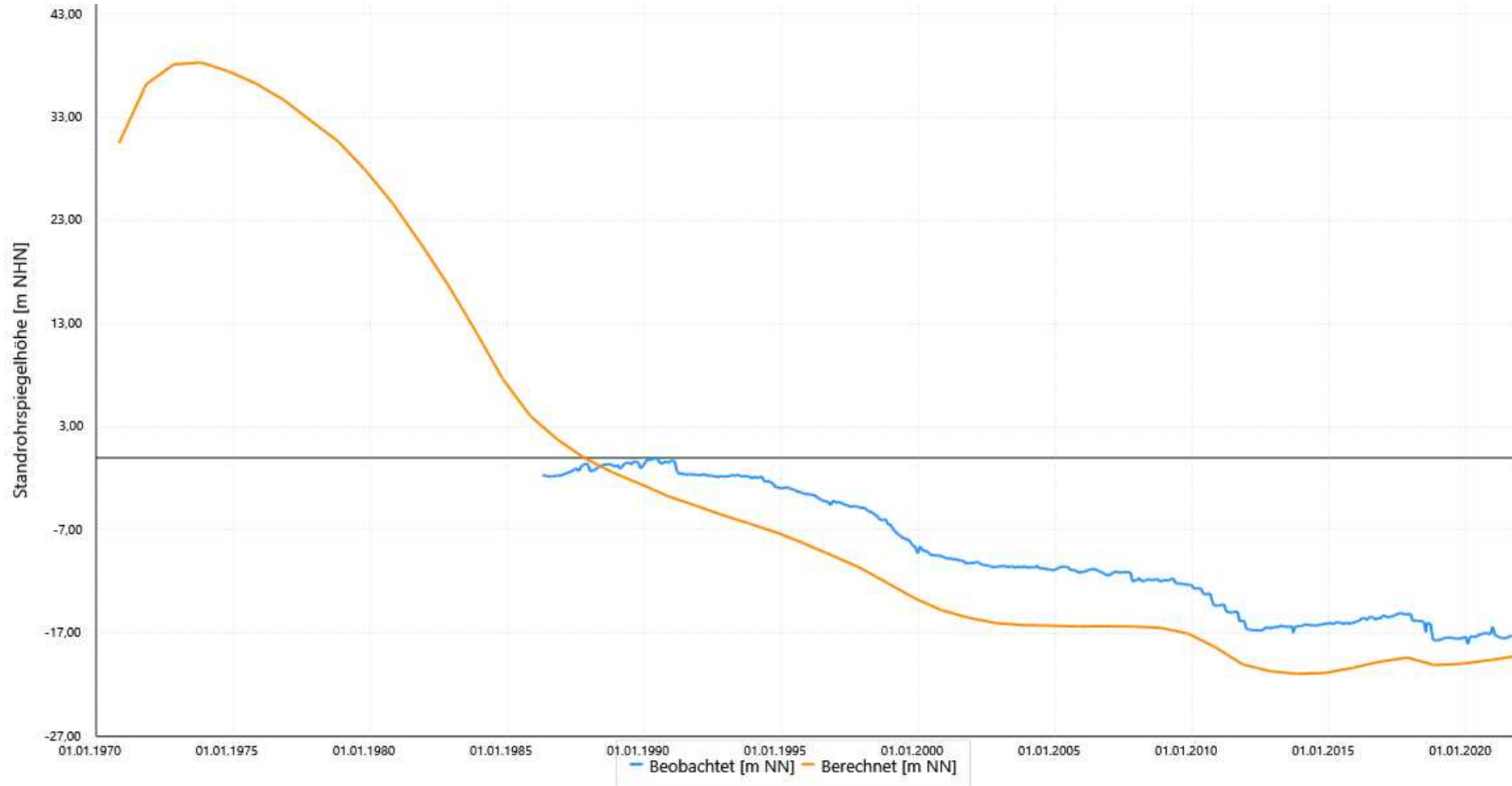
Kartierkennzeichen: 09

UK-Filter: -366,29

Modelleiter: 11

Mittlere Abw. berechn. Werte	
zu beob.:	4,06
zu beob. zum Zeitp. :	
Korrelationskoeff.:	0,96
RMSE:	4,26

Schwankungsbreite Werte	
Min. der beob.:	-18,04
Max. der beob.:	-0,28
Diff. Min/Max. der beob.:	17,76
Min. der berechn.:	-20,93
Max. der berechn.:	1,79
Diff. Min/Max. der berechn.:	22,72



21 868362

ProID: 5614675

GW-Horizont: 09

Geländehöhe: 132,79

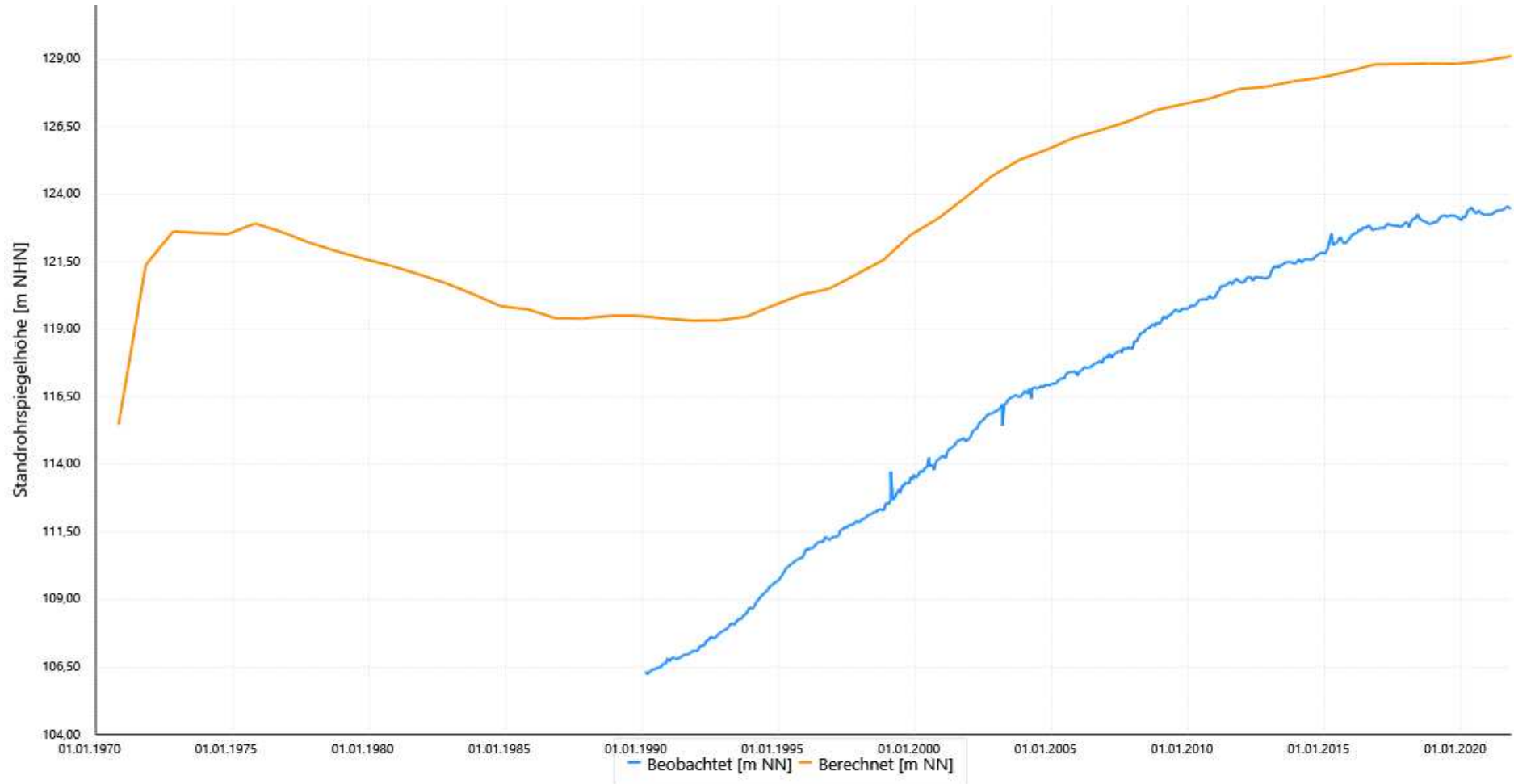
Kartierkennzeichen: 09

UK-Filter: 84,88

Modellleiter: 12

Mittlere Abw. berechn. Werte	
zu beob.:	8,20
zu beob. zum Zeitp. :	
Korrelationskoeff.:	0,99
RMSE:	8,41

Schwankungsbreite Werte	
Min. der beob.:	106,71
Max. der beob.:	123,38
Diff. Min/Max. der beob.:	16,67
Min. der berechn.:	119,32
Max. der berechn.:	129,11
Diff. Min/Max. der berechn.:	9,79



21 869655

ProID: 7025063

GW-Horizont: 04

Geländehöhe: 126,56

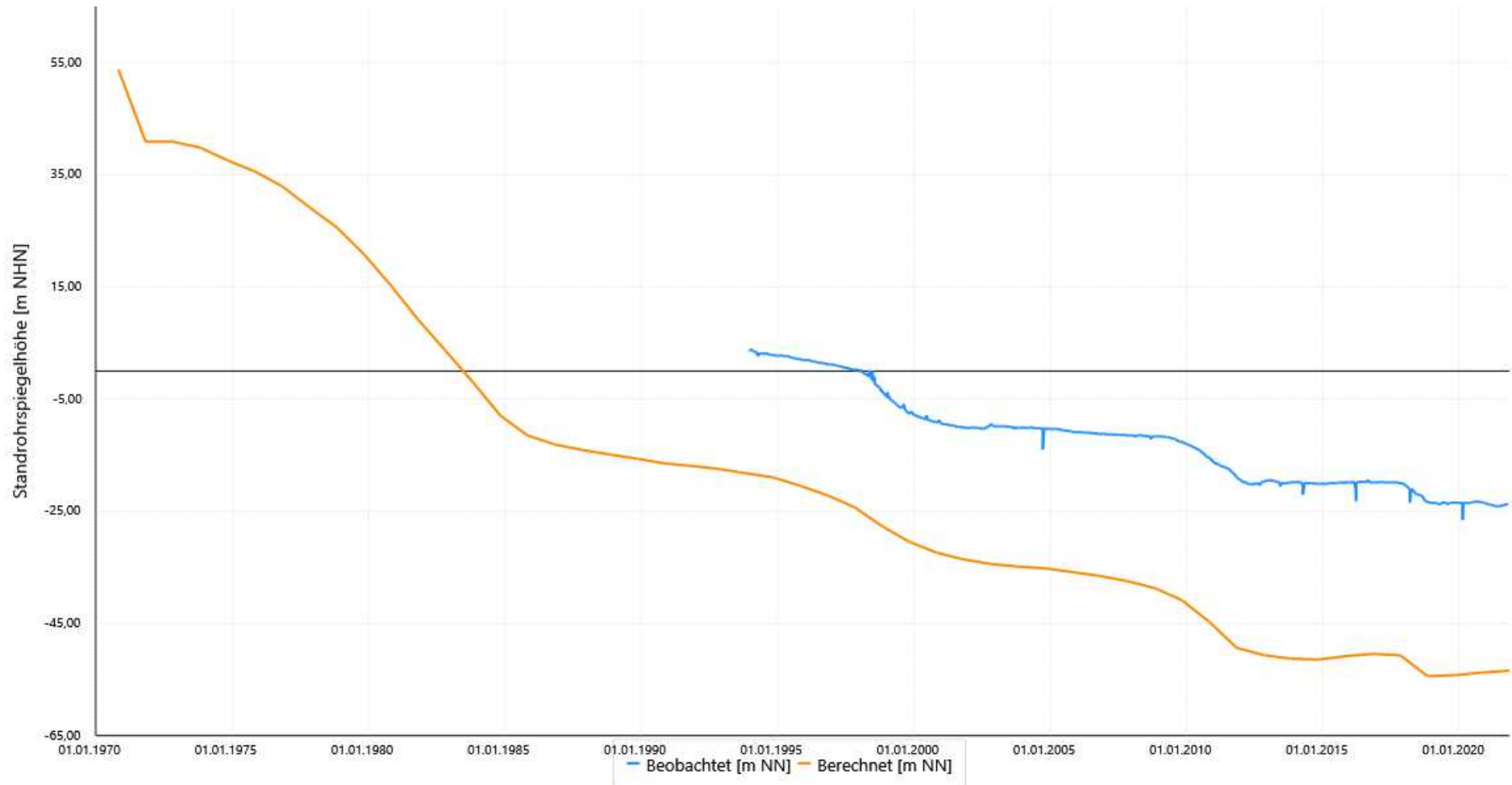
Kartierkennzeichen: 09

UK-Filter: -253,06

Modellleiter: 12

Mittlere Abw. berechn. Werte	
zu beob.:	26,74
zu beob. zum Zeitp. :	
Korrelationskoeff.:	0,99
RMSE:	26,95

Schwankungsbreite Werte	
Min. der beob.:	-24,34
Max. der beob.:	3,83
Diff. Min/Max. der beob.:	28,17
Min. der berechn.:	-54,41
Max. der berechn.:	-18,21
Diff. Min/Max. der berechn.:	36,20



21 870021

ProID: 5614887

GW-Horizont: 6B

Geländehöhe: 132,00

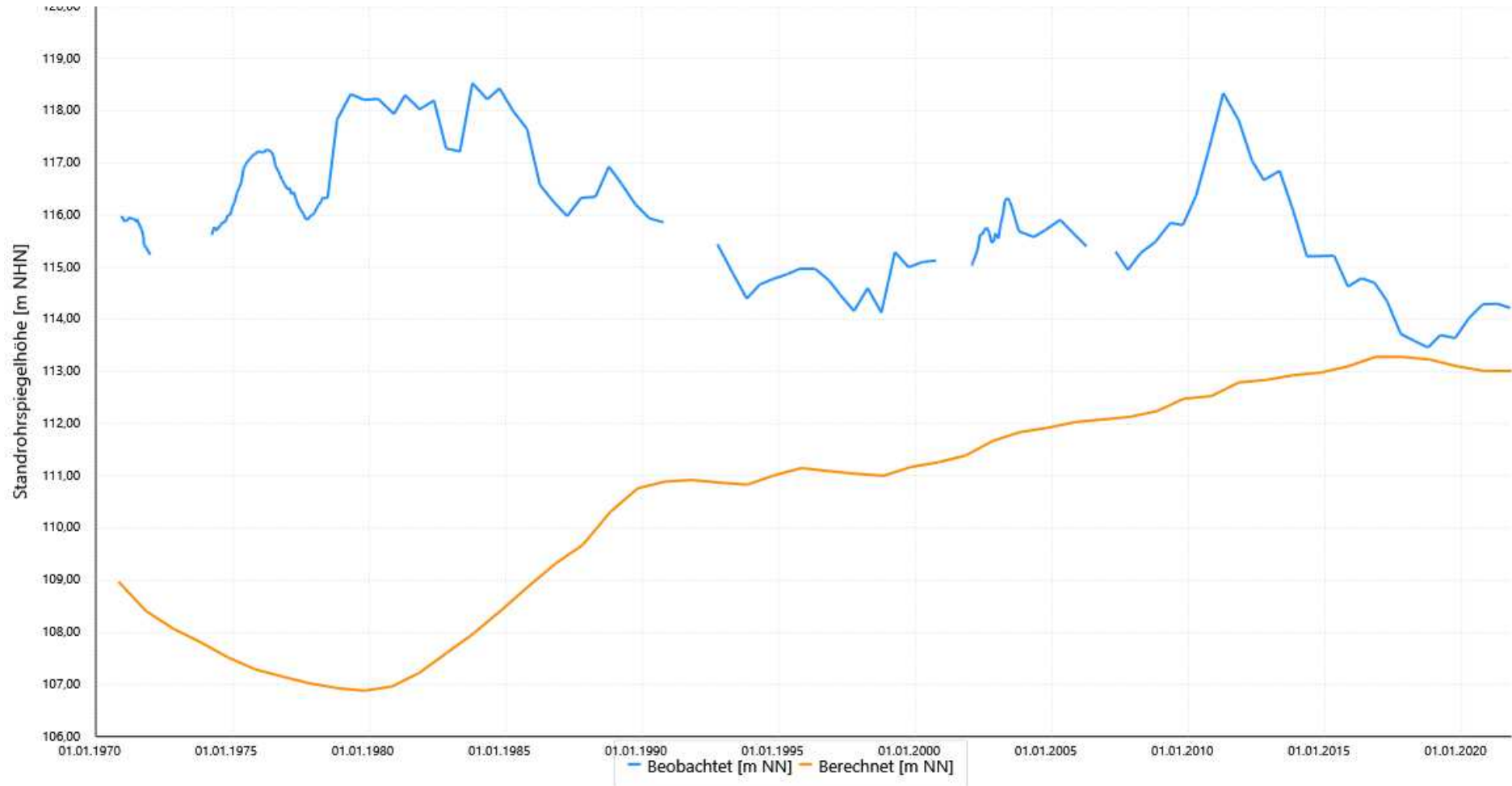
Kartierkennzeichen: 1

UK-Filter: 108,27

Modellleiter: 10

Mittlere Abw. berechn. Werte	
zu beob.:	5,30
zu beob. zum Zeitp. :	
Korrelationskoeff.:	-0,66
RMSE:	6,19

Schwankungsbreite Werte	
Min. der beob.:	113,46
Max. der beob.:	118,53
Diff. Min/Max. der beob.:	5,07
Min. der berechn.:	106,88
Max. der berechn.:	113,28
Diff. Min/Max. der berechn.:	6,40



21 870532

ProID: 5614929

GW-Horizont: 2

Geländehöhe: 115,71

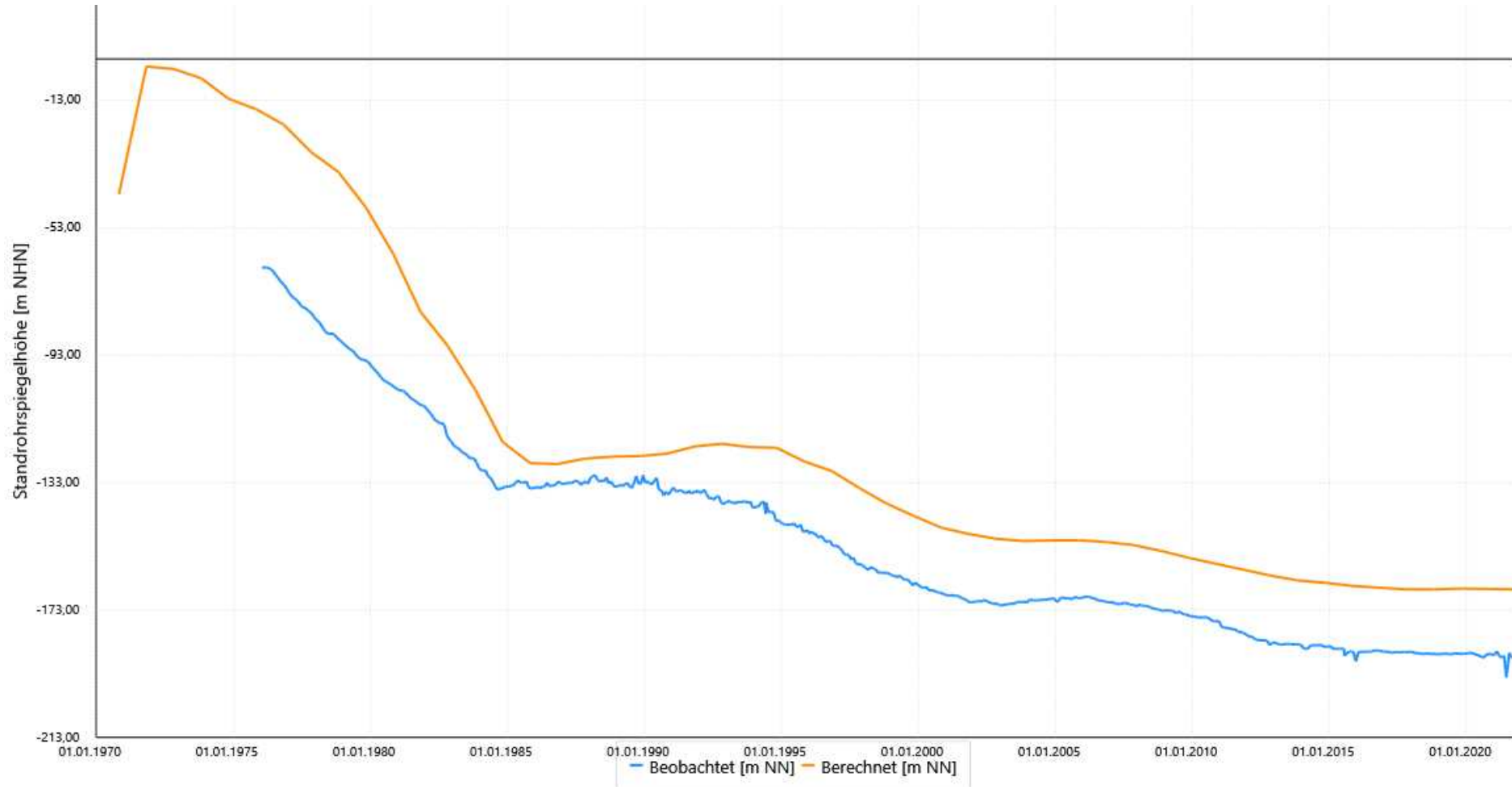
Kartierkennzeichen: 2

UK-Filter: -228,43

Modelleiter: 11

Mittlere Abw. berechn. Werte	
zu beob.:	23,03
zu beob. zum Zeitp. :	
Korrelationskoeff.:	0,97
RMSE:	25,87

Schwankungsbreite Werte	
Min. der beob.:	-187,96
Max. der beob.:	-65,63
Diff. Min/Max. der beob.:	122,33
Min. der berechn.:	-166,55
Max. der berechn.:	-15,71
Diff. Min/Max. der berechn.:	150,84



21 870542

ProID: 5614931

GW-Horizont: 7A

Geländehöhe: 119,49

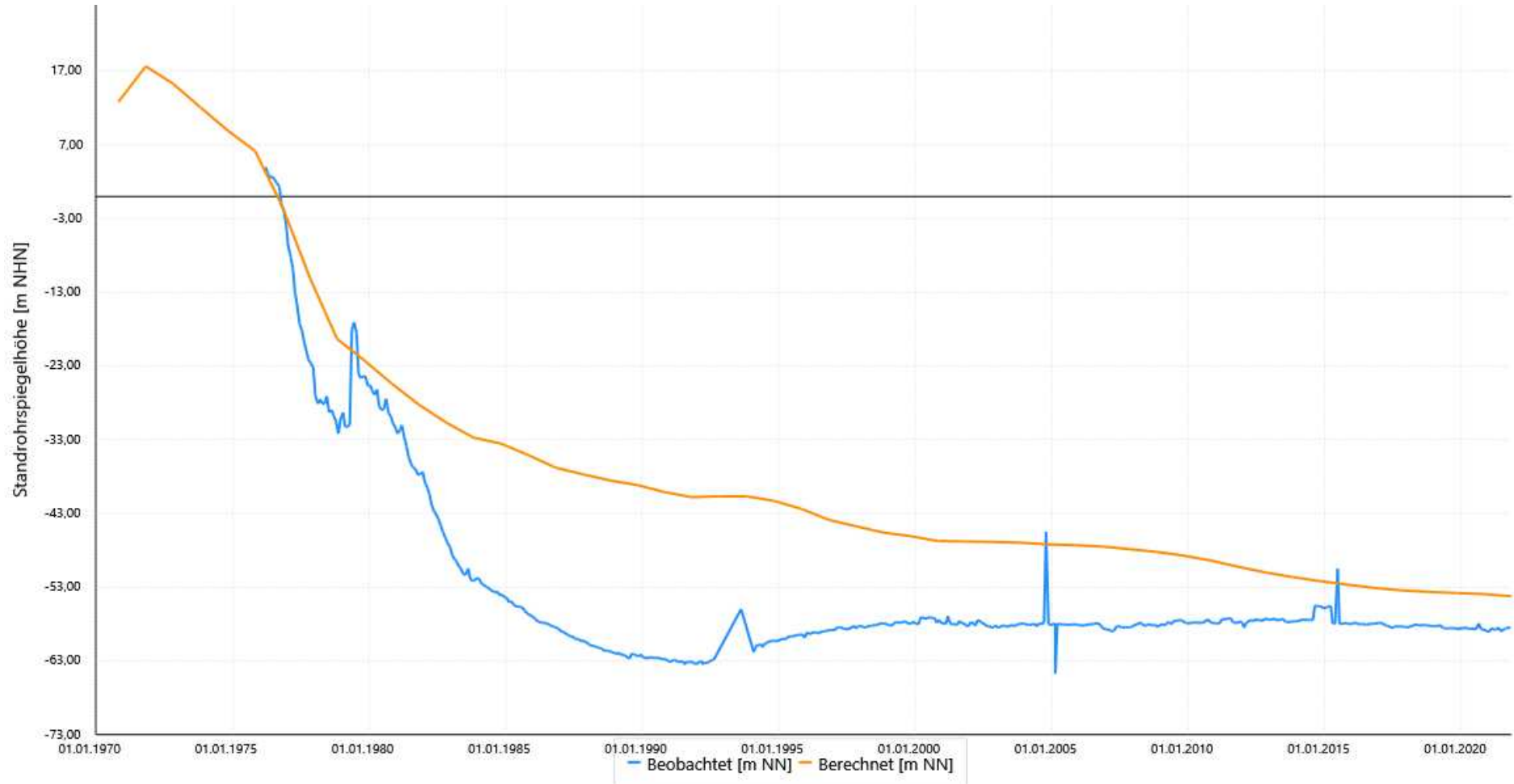
Kartierkennzeichen: 7A

UK-Filter: -98,30

Modellleiter: 8

Mittlere Abw. berechn. Werte	
zu beob.:	12,39
zu beob. zum Zeitp. :	
Korrelationskoeff.:	0,84
RMSE:	13,95

Schwankungsbreite Werte	
Min. der beob.:	-63,33
Max. der beob.:	-6,70
Diff. Min/Max. der beob.:	56,63
Min. der berechn.:	-54,24
Max. der berechn.:	-1,38
Diff. Min/Max. der berechn.:	52,86



21 870961

ProID: 6074146

GW-Horizont: 16

Geländehöhe: 117,00

Kartierkennzeichen: 1

UK-Filter: 100,57

Modelleiter: 1

Mittlere Abw. berechn. Werte	
zu beob.:	0,91
zu beob. zum Zeitp. :	
Korrelationskoeff.:	0,92
RMSE:	1,04

Schwankungsbreite Werte	
Min. der beob.:	106,23
Max. der beob.:	111,40
Diff. Min/Max. der beob.:	5,17
Min. der berechn.:	107,75
Max. der berechn.:	109,12
Diff. Min/Max. der berechn.:	1,37



21 871192

ProID: 5541951

GW-Horizont: 7A

Geländehöhe: 112,52

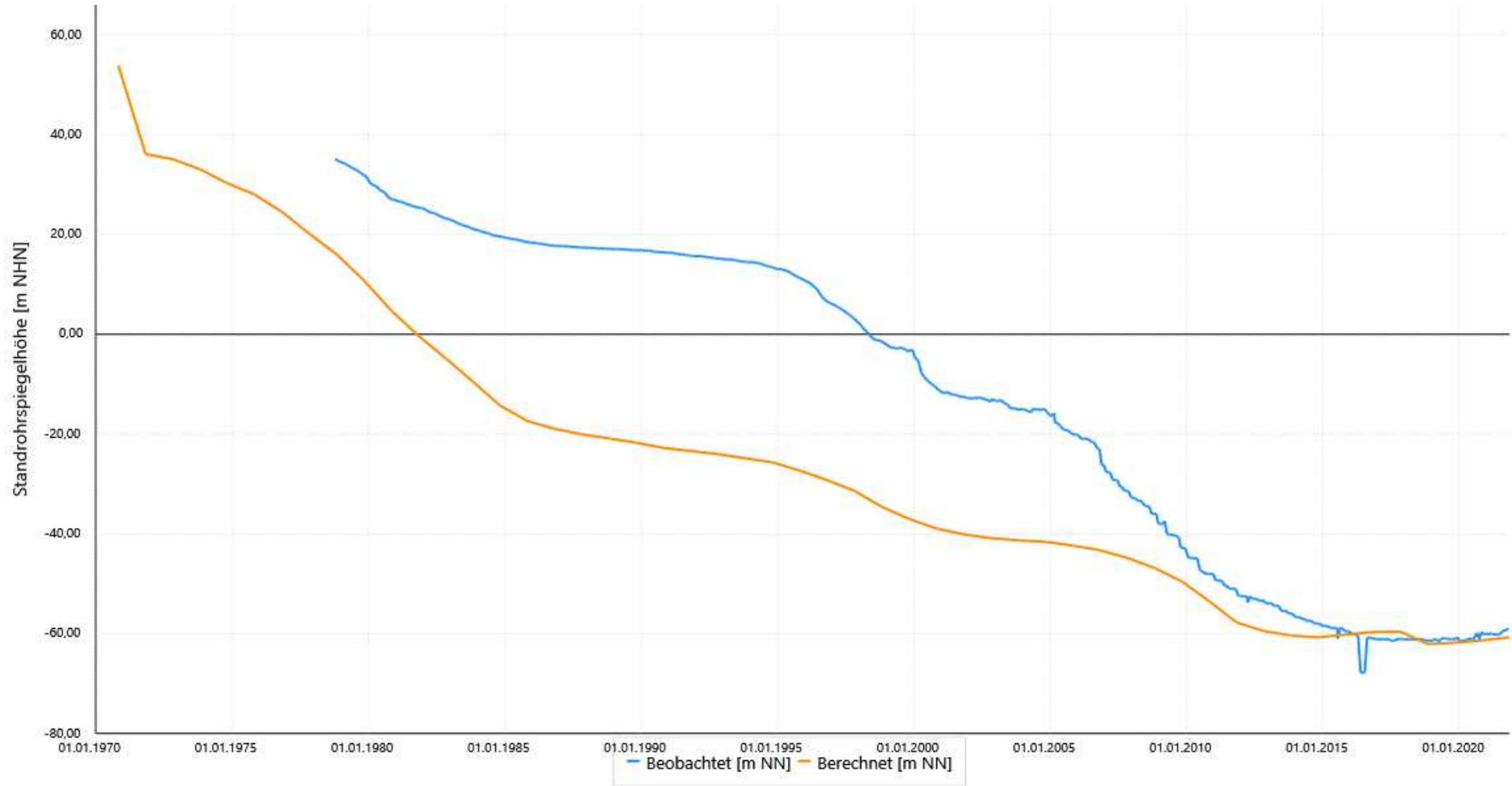
Kartierkennzeichen: 7A

UK-Filter: -175,66

Modellleiter: 8

Mittlere Abw. berechn. Werte	
zu beob.:	21,74
zu beob. zum Zeitp. :	
Korrelationskoeff.:	0,95
RMSE:	26,04

Schwankungsbreite Werte	
Min. der beob.:	-61,46
Max. der beob.:	34,32
Diff. Min/Max. der beob.:	95,78
Min. der berechn.:	-62,09
Max. der berechn.:	16,02
Diff. Min/Max. der berechn.:	78,11



21 871193

ProID: 5541952

GW-Horizont: 6B

Geländehöhe: 112,52

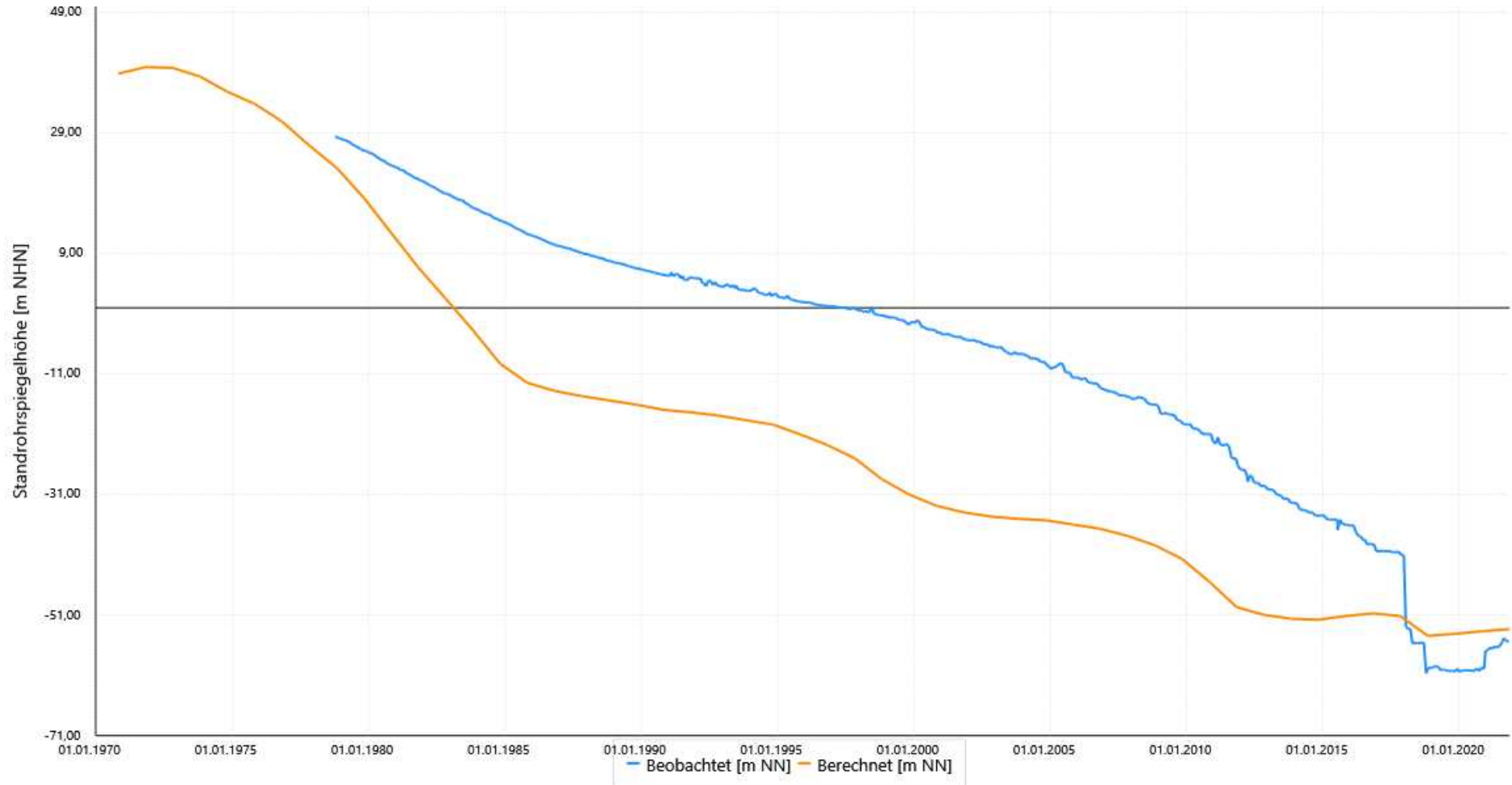
Kartierkennzeichen: 6B

UK-Filter: -241,76

Modellleiter: 10

Mittlere Abw. berechn. Werte	
zu beob.:	19,25
zu beob. zum Zeitp. :	
Korrelationskoeff.:	0,92
RMSE:	20,71

Schwankungsbreite Werte	
Min. der beob.:	-60,34
Max. der beob.:	27,86
Diff. Min/Max. der beob.:	88,20
Min. der berechn.:	-54,44
Max. der berechn.:	23,23
Diff. Min/Max. der berechn.:	77,67



21 871221

ProID: 5541837

GW-Horizont: 6B

Geländehöhe: 137,55

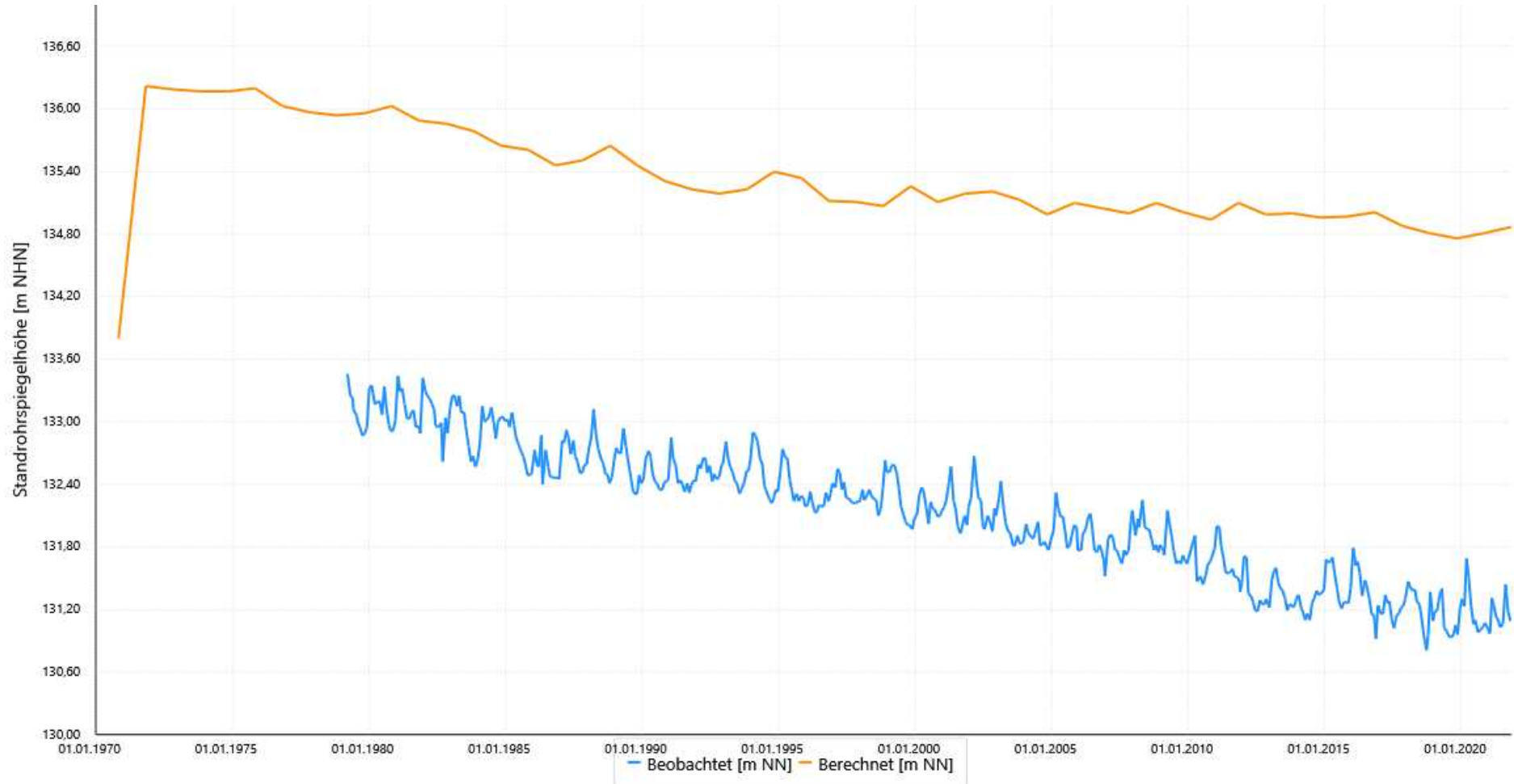
Kartierkennzeichen: 6B

UK-Filter: 40,37

Modellleiter: 10

Mittlere Abw. berechn. Werte	
zu beob.:	3,03
zu beob. zum Zeitp. :	
Korrelationskoeff.:	0,88
RMSE:	3,06

Schwankungsbreite Werte	
Min. der beob.:	130,97
Max. der beob.:	133,44
Diff. Min/Max. der beob.:	2,47
Min. der berechn.:	134,76
Max. der berechn.:	136,03
Diff. Min/Max. der berechn.:	1,27



21 871254

ProID: 5541827

GW-Horizont: 7A

Geländehöhe: 128,10

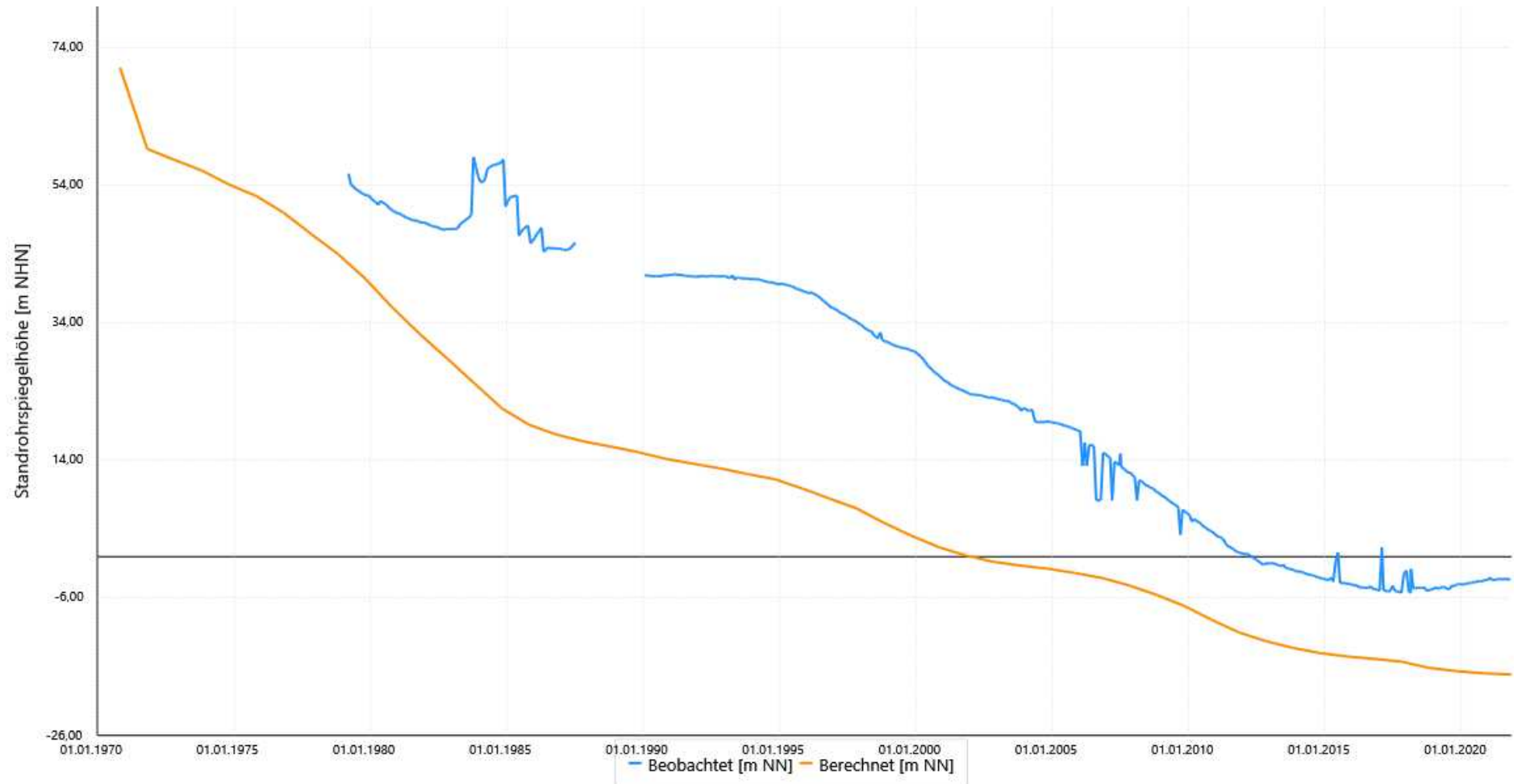
Kartierkennzeichen: 7A

UK-Filter: -78,81

Modelleiter: 8

Mittlere Abw. berechn. Werte	
zu beob.:	19,76
zu beob. zum Zeitp. :	
Korrelationskoeff.:	0,96
RMSE:	20,96

Schwankungsbreite Werte	
Min. der beob.:	-5,12
Max. der beob.:	54,44
Diff. Min/Max. der beob.:	59,56
Min. der berechn.:	-17,13
Max. der berechn.:	40,38
Diff. Min/Max. der berechn.:	57,51



21 871471

ProID: 6513785

GW-Horizont: 16

Geländehöhe: 86,95

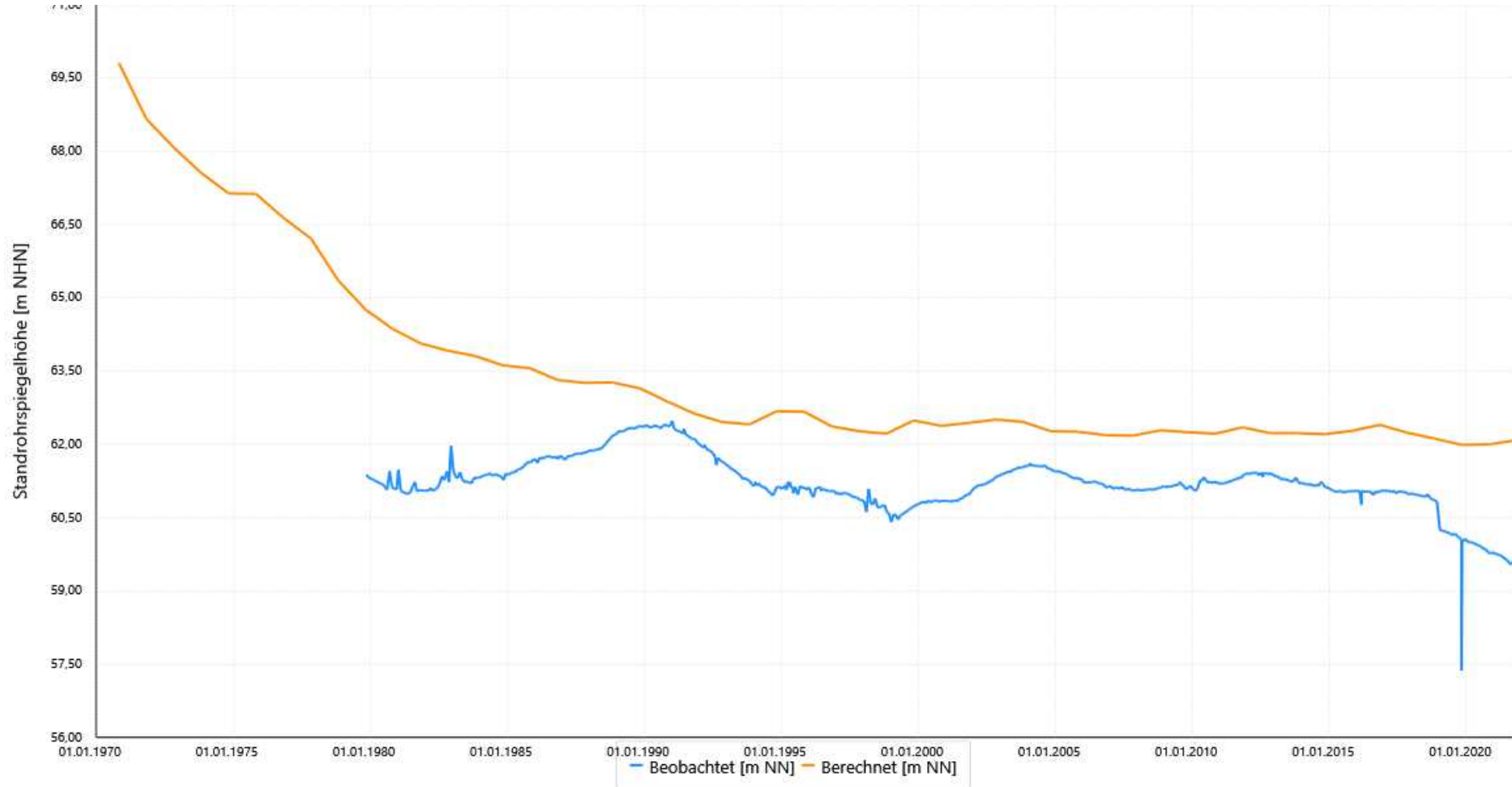
Kartierkennzeichen: 1

UK-Filter: 55,87

Modellleiter: 1

Mittlere Abw. berechn. Werte	
zu beob.:	1,49
zu beob. zum Zeitp. :	
Korrelationskoeff.:	0,45
RMSE:	1,63

Schwankungsbreite Werte	
Min. der beob.:	59,72
Max. der beob.:	62,48
Diff. Min/Max. der beob.:	2,76
Min. der berechn.:	61,99
Max. der berechn.:	64,76
Diff. Min/Max. der berechn.:	2,77



21 871733

ProID: 6073777

GW-Horizont: 8

Geländehöhe: 118,80

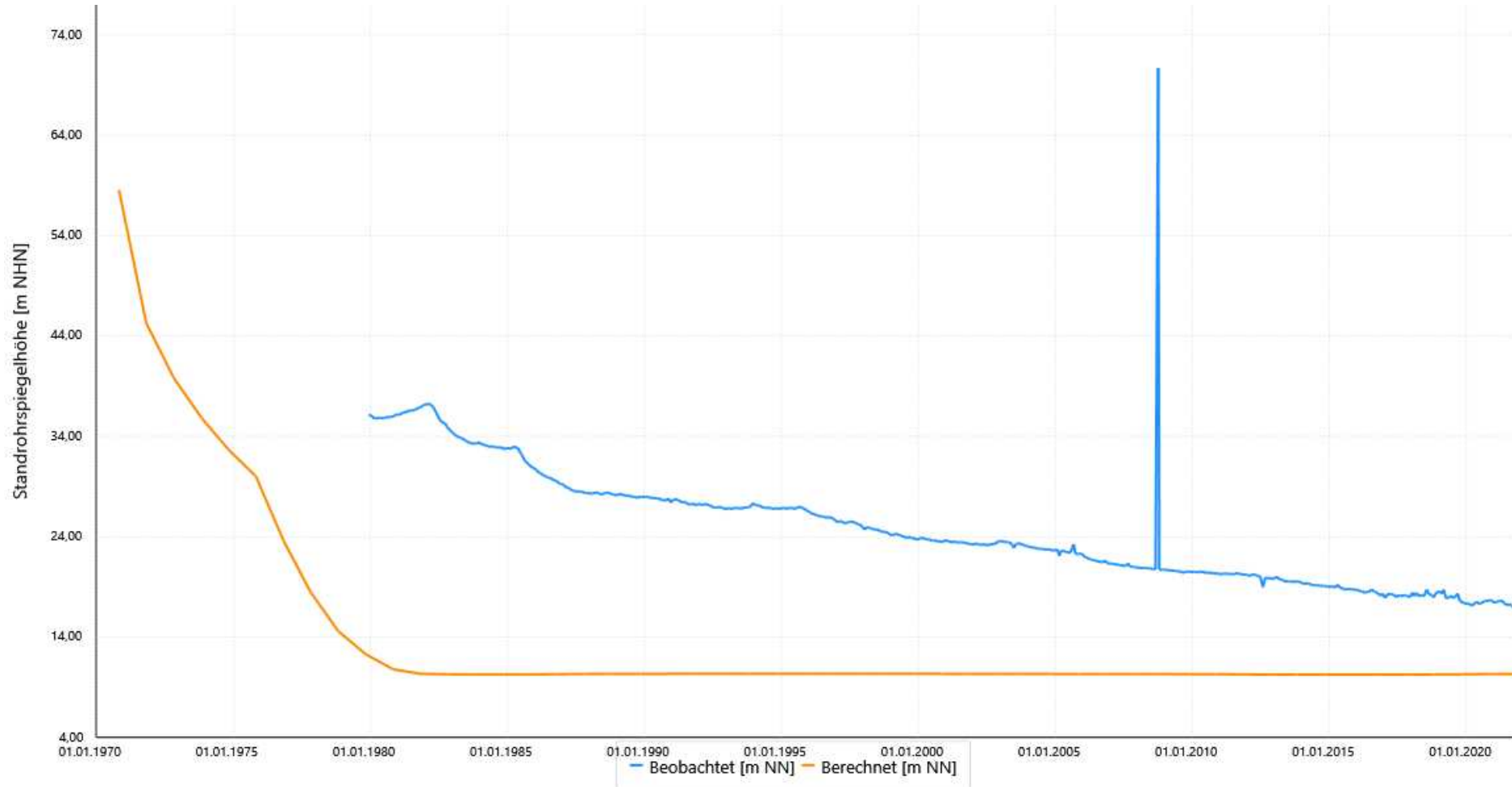
Kartierkennzeichen: 8

UK-Filter: 13,34

Modellleiter: 6

Mittlere Abw. berechn. Werte	
zu beob.:	14,29
zu beob. zum Zeitp. :	
Korrelationskoeff.:	0,42
RMSE:	15,26

Schwankungsbreite Werte	
Min. der beob.:	17,37
Max. der beob.:	37,19
Diff. Min/Max. der beob.:	19,82
Min. der berechn.:	10,26
Max. der berechn.:	12,30
Diff. Min/Max. der berechn.:	2,04



21 871951

ProID: 6201399

GW-Horizont: 10

Geländehöhe: 120,40

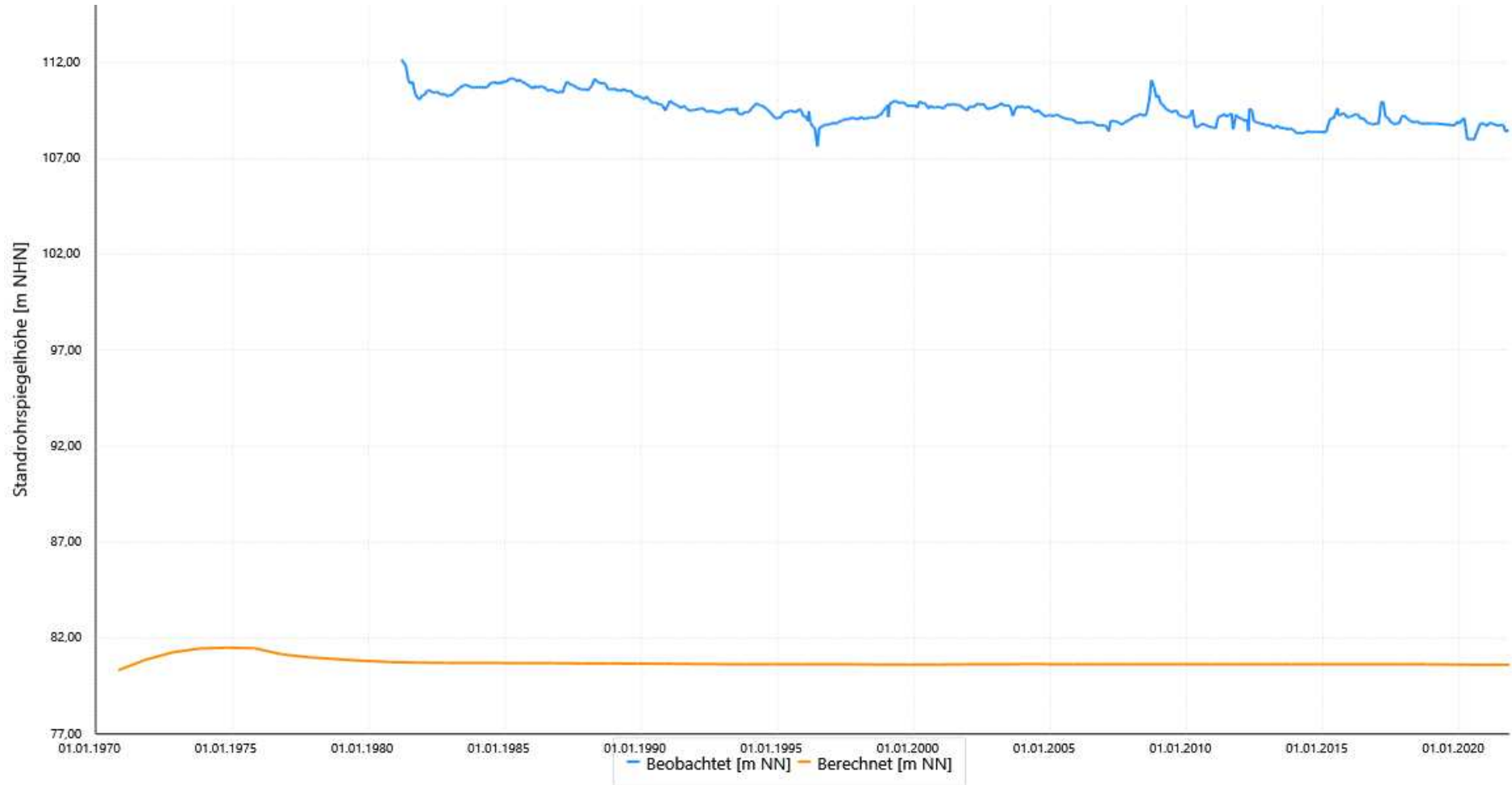
Kartierkennzeichen: 10

UK-Filter: 78,92

Modellleiter: 4

Mittlere Abw. berechn. Werte	
zu beob.:	28,81
zu beob. zum Zeitp. :	
Korrelationskoeff.:	0,82
RMSE:	28,82

Schwankungsbreite Werte	
Min. der beob.:	108,30
Max. der beob.:	110,97
Diff. Min/Max. der beob.:	2,67
Min. der berechn.:	80,61
Max. der berechn.:	80,72
Diff. Min/Max. der berechn.:	0,11



21 872122

ProID: 6513781

GW-Horizont: 9B

Geländehöhe: 106,20

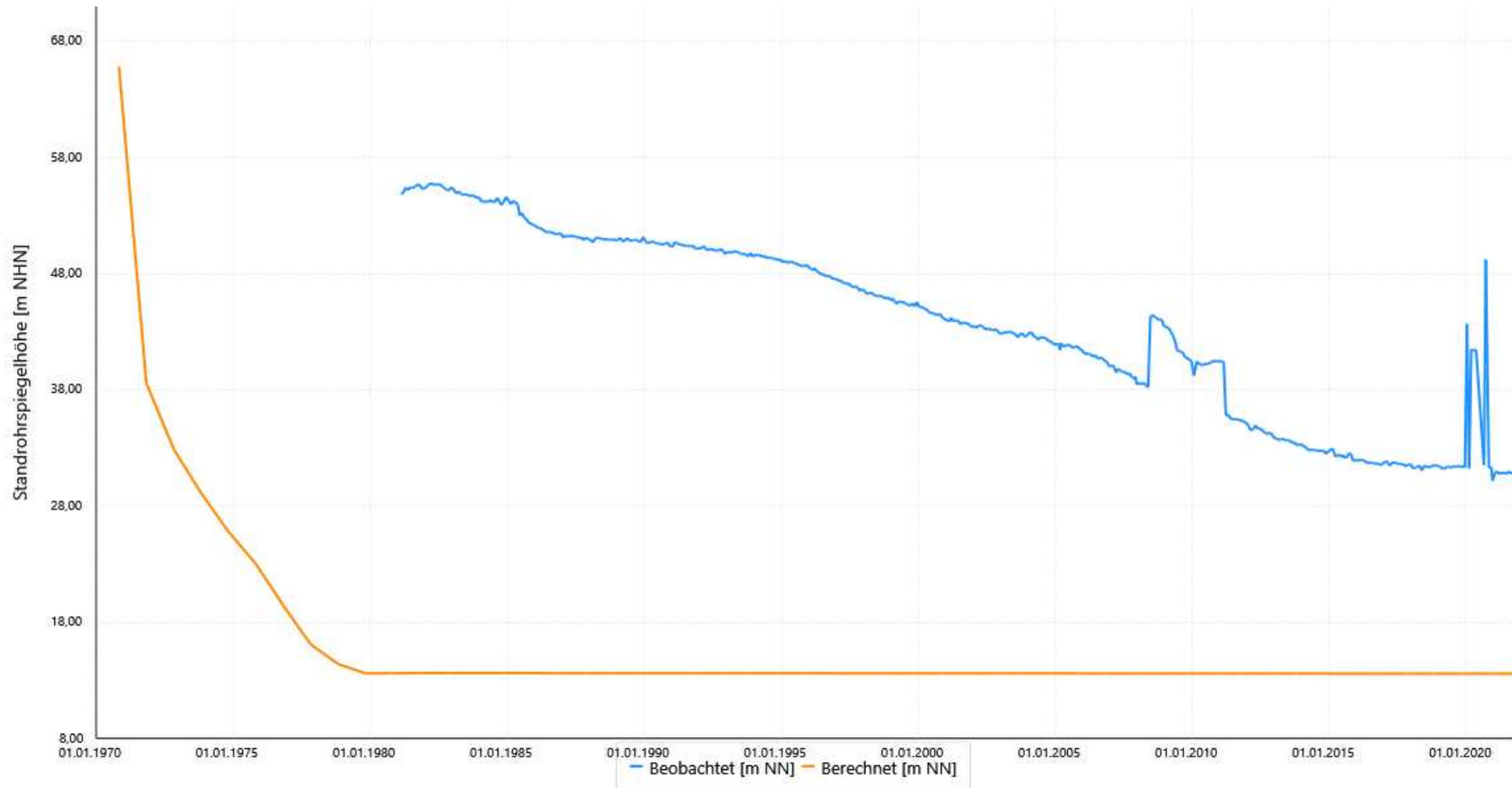
Kartierkennzeichen: 9B

UK-Filter: 18,12

Modellleiter: 5

Mittlere Abw. berechn. Werte	
zu beob.:	29,87
zu beob. zum Zeitp. :	
Korrelationskoeff.:	0,95
RMSE:	30,84

Schwankungsbreite Werte	
Min. der beob.:	30,88
Max. der beob.:	55,49
Diff. Min/Max. der beob.:	24,61
Min. der berechn.:	13,57
Max. der berechn.:	13,63
Diff. Min/Max. der berechn.:	0,06



21 872151

ProID: 5541572

GW-Horizont: 6D

Geländehöhe: 101,60

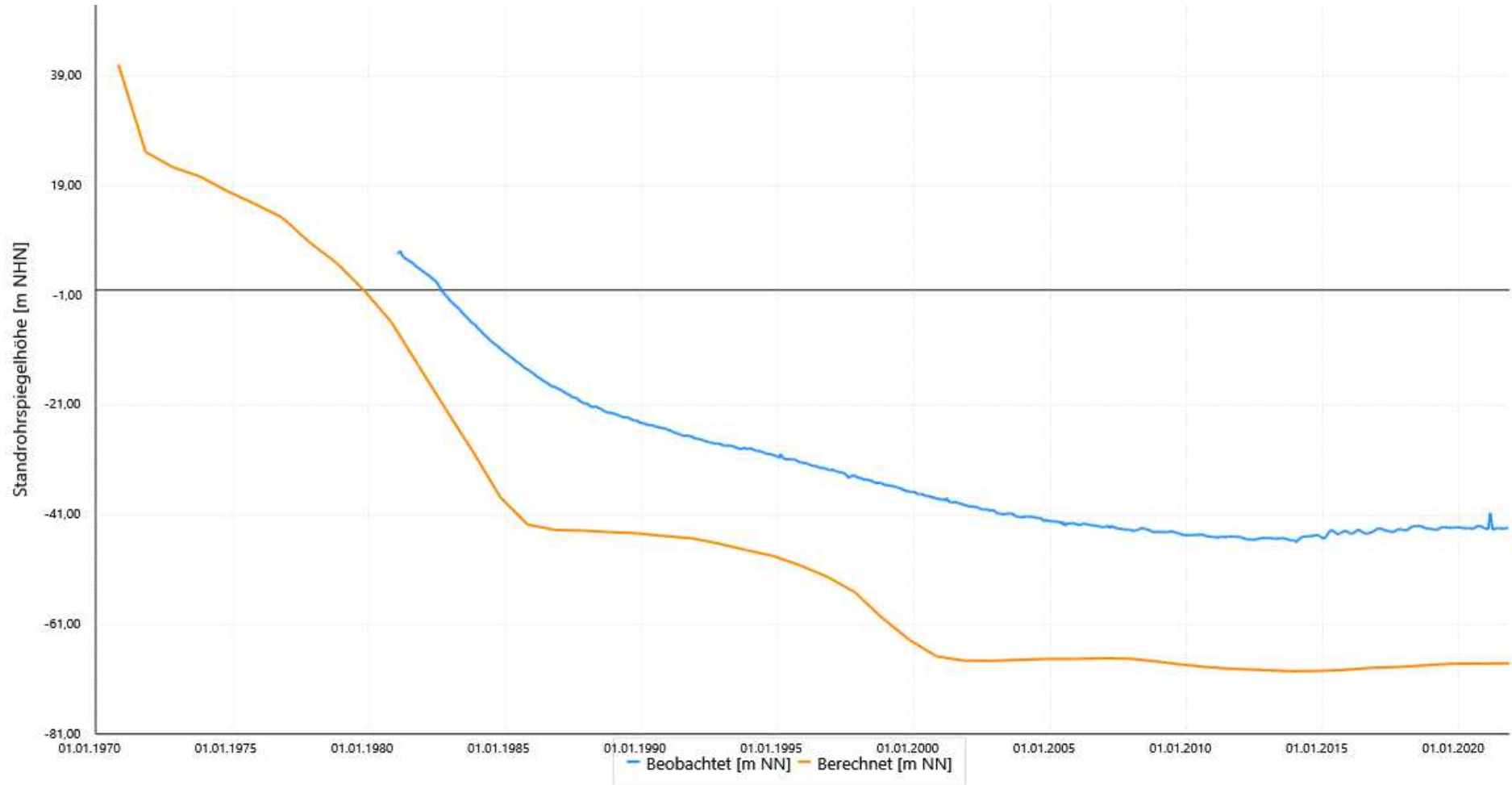
Kartierkennzeichen: 6D

UK-Filter: -147,65

Modellleiter: 9

Mittlere Abw. berechn. Werte	
zu beob.:	23,01
zu beob. zum Zeitp. :	
Korrelationskoeff.:	0,98
RMSE:	23,26

Schwankungsbreite Werte	
Min. der beob.:	-45,68
Max. der beob.:	6,75
Diff. Min/Max. der beob.:	52,43
Min. der berechn.:	-69,55
Max. der berechn.:	-5,81
Diff. Min/Max. der berechn.:	63,74



21 872241

ProID: 5542012

GW-Horizont: 7A

Geländehöhe: 131,82

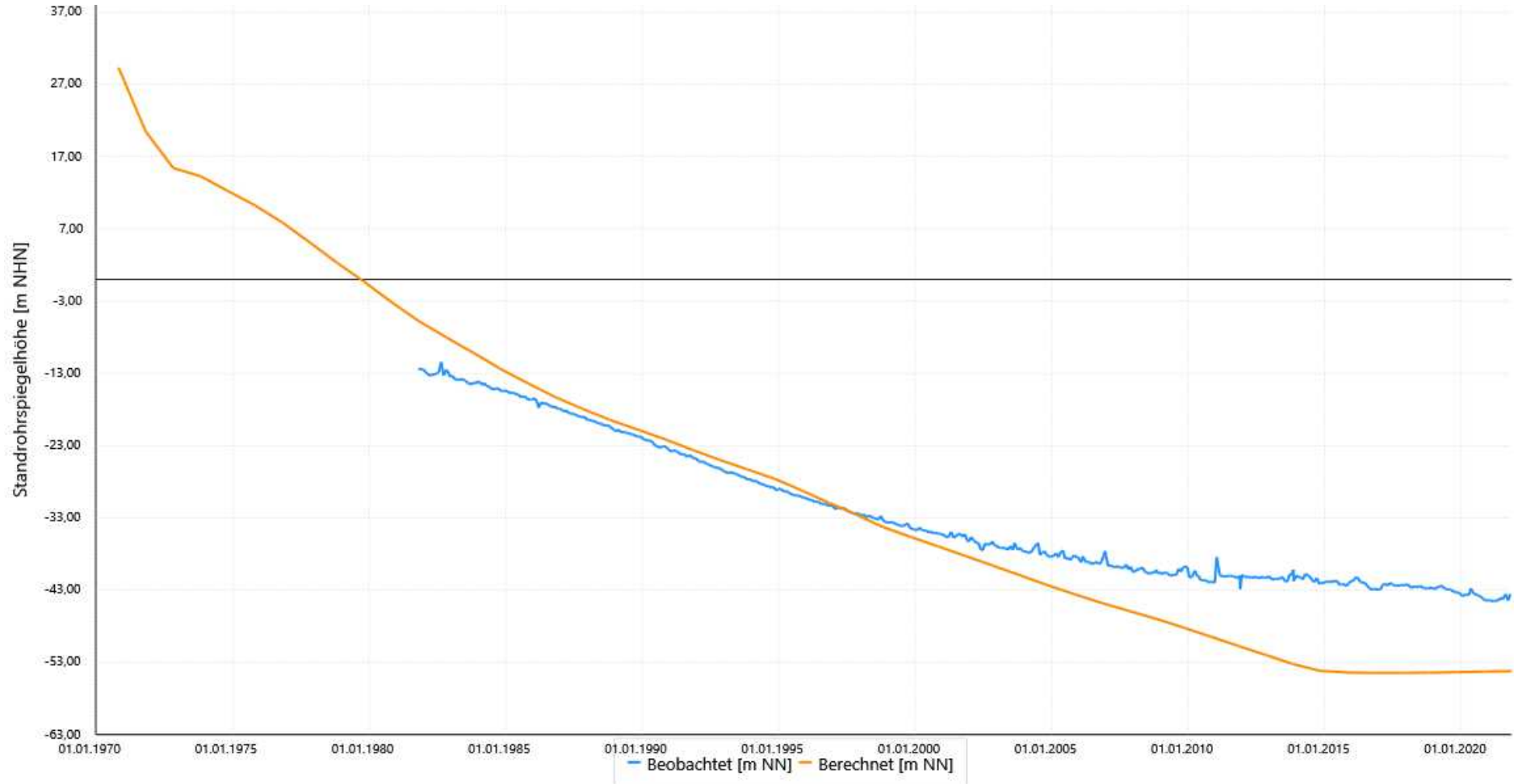
Kartierkennzeichen: 7

UK-Filter: -53,65

Modellleiter: 8

Mittlere Abw. berechn. Werte	
zu beob.:	5,27
zu beob. zum Zeitp. :	
Korrelationskoeff.:	0,98
RMSE:	6,73

Schwankungsbreite Werte	
Min. der beob.:	-44,43
Max. der beob.:	-12,80
Diff. Min/Max. der beob.:	31,63
Min. der berechn.:	-54,46
Max. der berechn.:	-5,78
Diff. Min/Max. der berechn.:	48,68



21 872262

ProID: 5615331

GW-Horizont: 7

Geländehöhe: 131,44

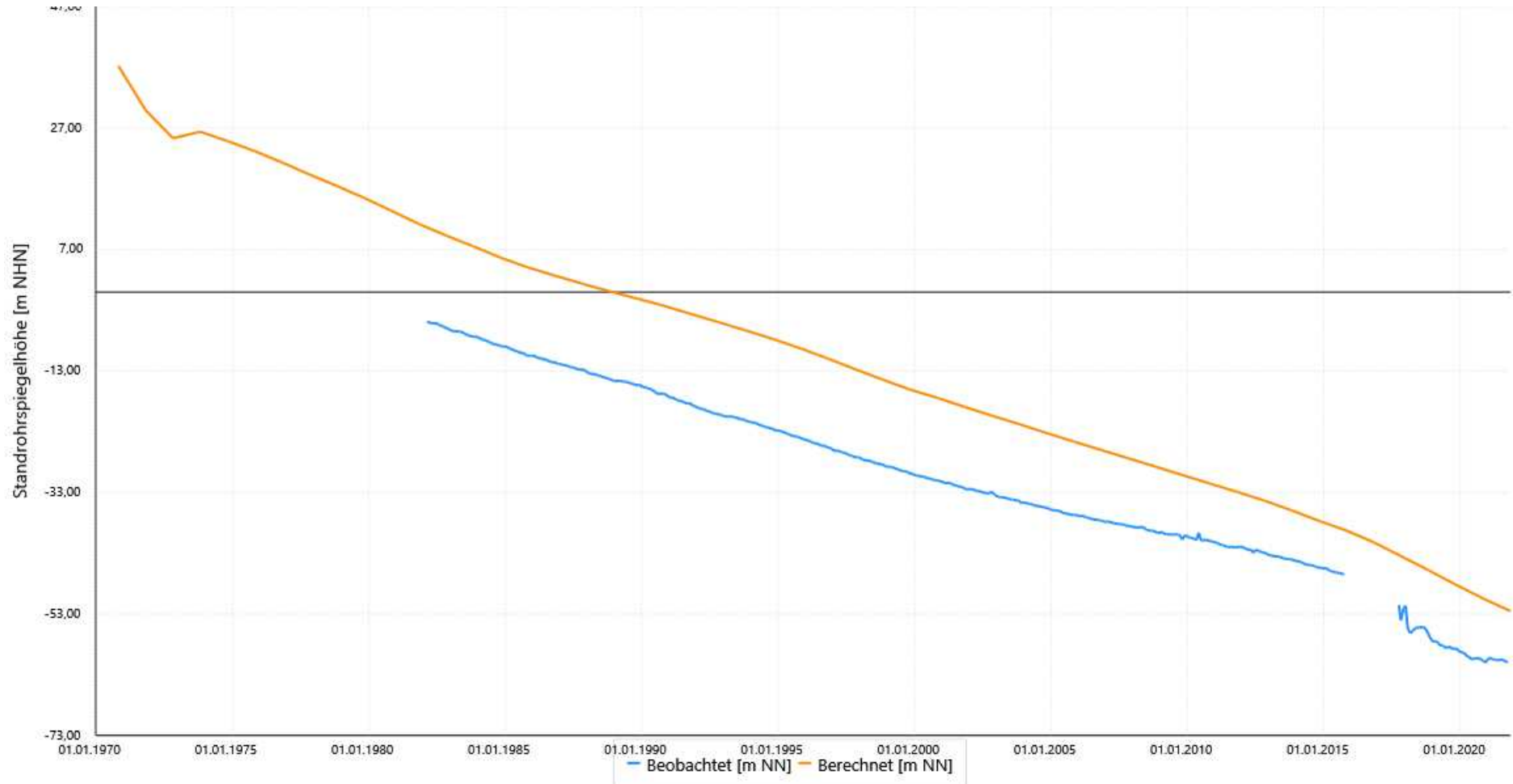
Kartierkennzeichen: 7

UK-Filter: -79,22

Modellleiter: 8

Mittlere Abw. berechn. Werte	
zu beob.:	12,72
zu beob. zum Zeitp. :	
Korrelationskoeff.:	1,00
RMSE:	12,96

Schwankungsbreite Werte	
Min. der beob.:	-61,27
Max. der beob.:	-6,37
Diff. Min/Max. der beob.:	54,90
Min. der berechn.:	-52,52
Max. der berechn.:	9,32
Diff. Min/Max. der berechn.:	61,84



27 872272

ProID: 5615333

GW-Horizont: 8

Geländehöhe: 96,89

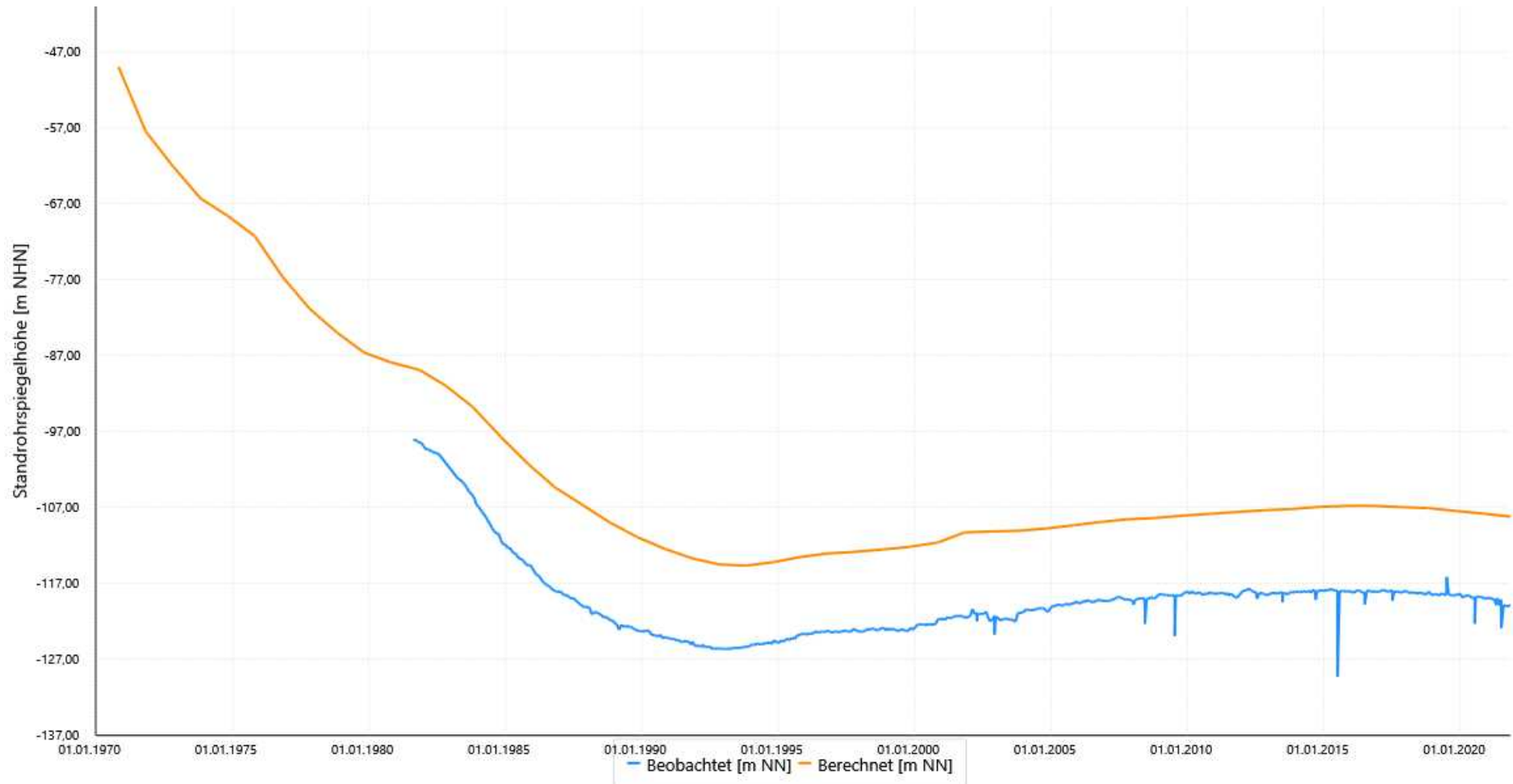
Kartierkennzeichen: 8

UK-Filter: -213,53

Modellleiter: 6

Mittlere Abw. berechn. Werte	
zu beob.:	11,25
zu beob. zum Zeitp. :	
Korrelationskoeff.:	0,98
RMSE:	11,30

Schwankungsbreite Werte	
Min. der beob.:	-125,60
Max. der beob.:	-98,91
Diff. Min/Max. der beob.:	26,69
Min. der berechn.:	-114,63
Max. der berechn.:	-88,81
Diff. Min/Max. der berechn.:	25,82



27 872292

ProID: 5552891

GW-Horizont: 8

Geländehöhe: 72,30

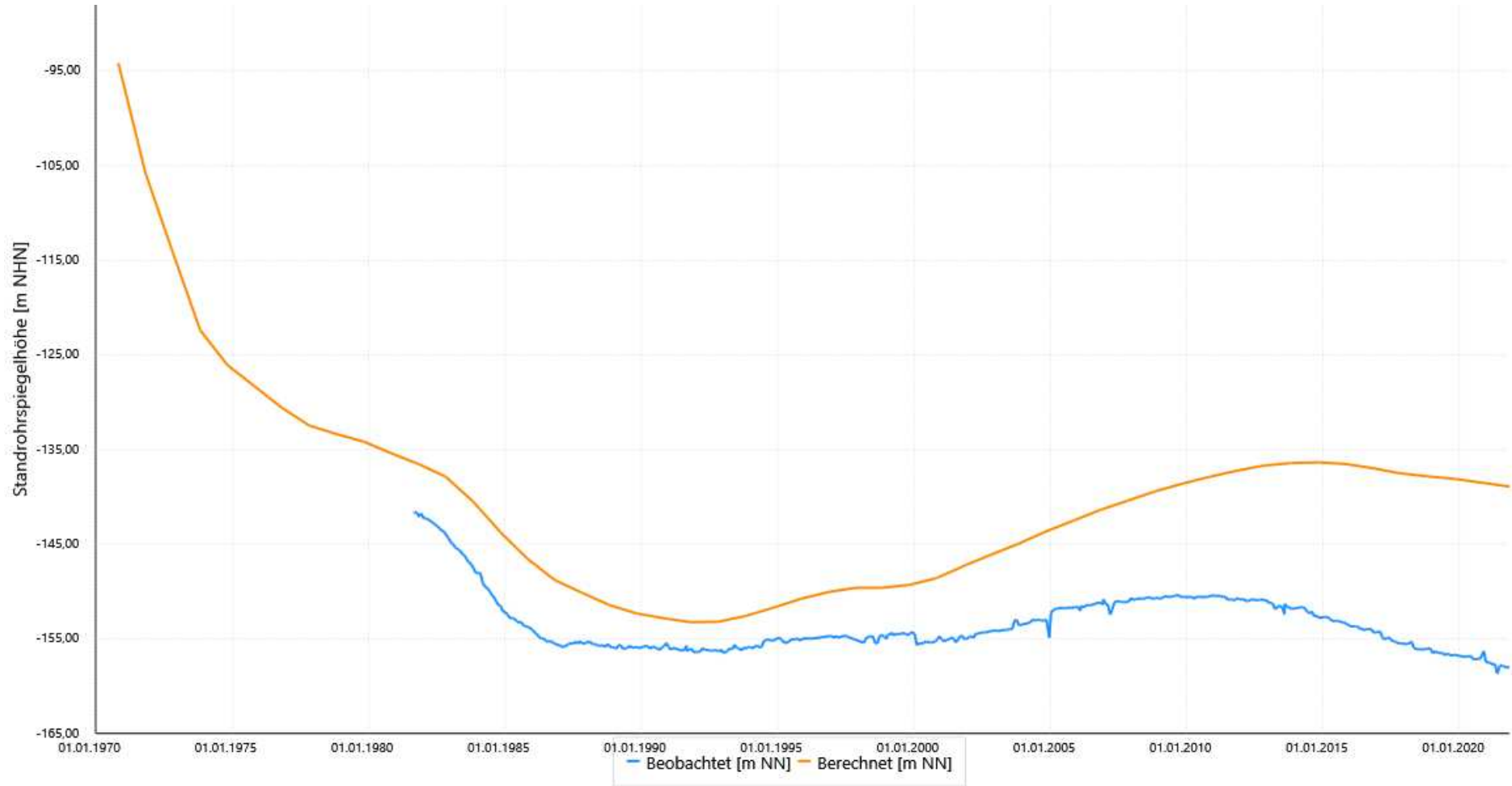
Kartierkennzeichen: 8

UK-Filter: -267,96

Modellleiter: 6

Mittlere Abw. berechn. Werte	
zu beob.:	9,51
zu beob. zum Zeitp. :	
Korrelationskoeff.:	0,49
RMSE:	10,86

Schwankungsbreite Werte	
Min. der beob.:	-158,28
Max. der beob.:	-142,27
Diff. Min/Max. der beob.:	16,01
Min. der berechn.:	-153,24
Max. der berechn.:	-136,35
Diff. Min/Max. der berechn.:	16,89



21 872374

ProID: 6073498

GW-Horizont: 09

Geländehöhe: 117,95

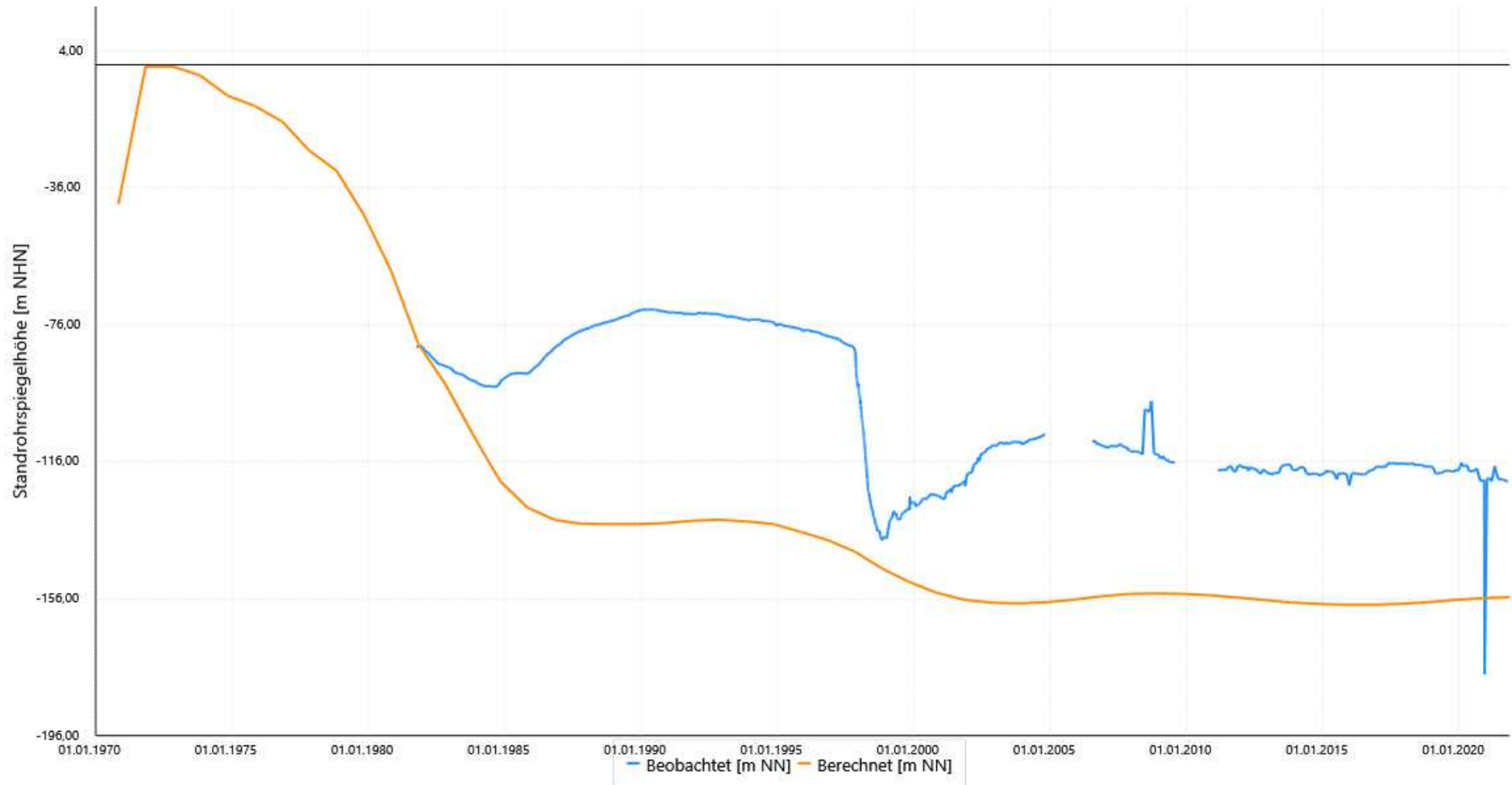
Kartierkennzeichen: 2

UK-Filter: -204,29

Modelleiter: 11

Mittlere Abw. berechn. Werte	
zu beob.:	41,16
zu beob. zum Zeitp. :	
Korrelationskoeff.:	0,67
RMSE:	43,93

Schwankungsbreite Werte	
Min. der beob.:	-135,27
Max. der beob.:	-71,63
Diff. Min/Max. der beob.:	63,64
Min. der berechn.:	-157,75
Max. der berechn.:	-81,61
Diff. Min/Max. der berechn.:	76,14



21 872432

ProID: 5541568

GW-Horizont: 7A

Geländehöhe: 136,63

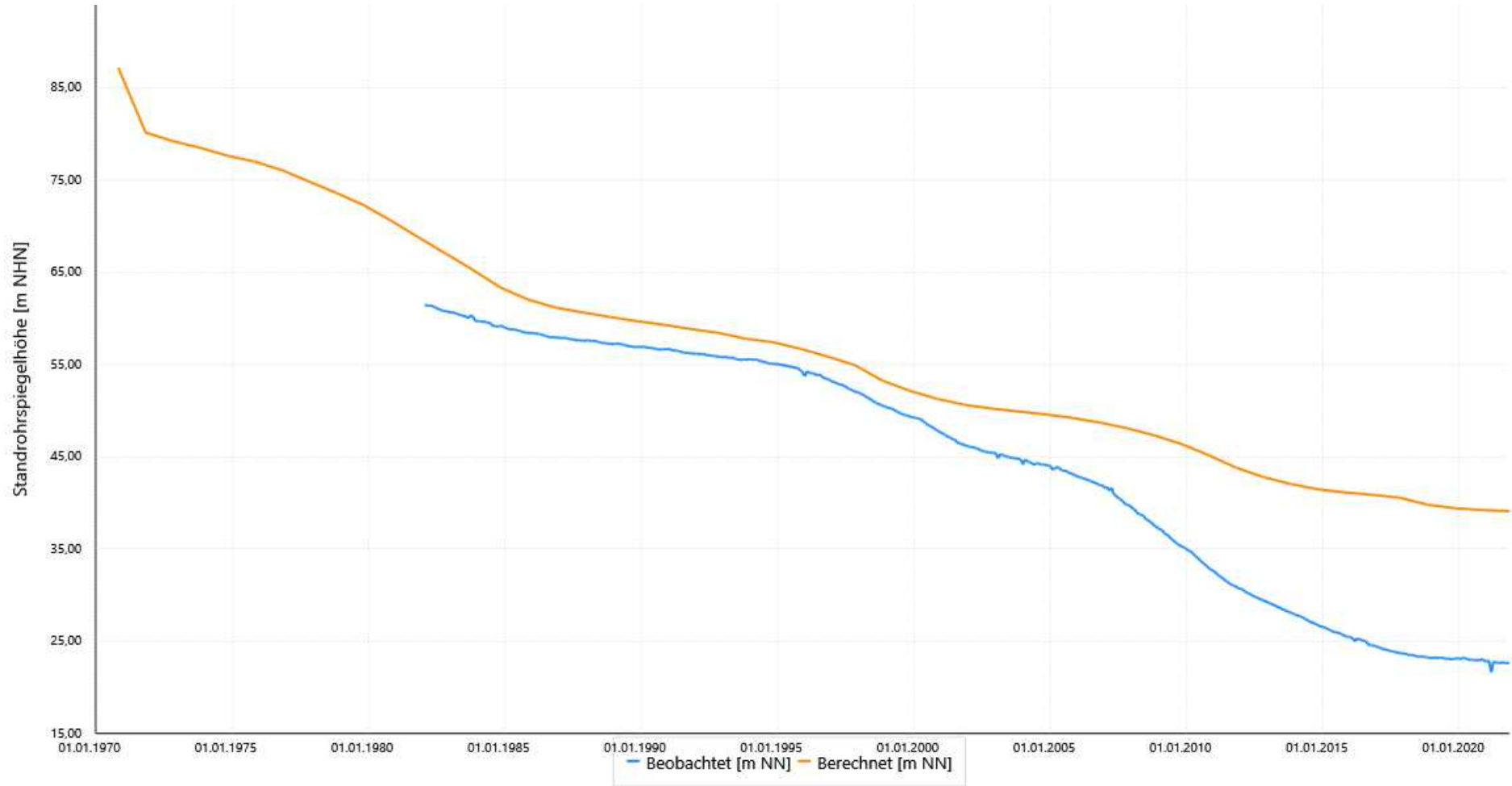
Kartierkennzeichen: 7A

UK-Filter: -106,49

Modellleiter: 8

Mittlere Abw. berechn. Werte	
zu beob.:	7,75
zu beob. zum Zeitp. :	
Korrelationskoeff.:	0,97
RMSE:	9,40

Schwankungsbreite Werte	
Min. der beob.:	22,59
Max. der beob.:	61,48
Diff. Min/Max. der beob.:	38,89
Min. der berechn.:	39,11
Max. der berechn.:	68,79
Diff. Min/Max. der berechn.:	29,68



21 872451

ProID: 6073447

GW-Horizont: 16

Geländehöhe: 88,90

Kartierkennzeichen: 1

UK-Filter: 50,62

Modellleiter: 1

Mittlere Abw. berechn. Werte

zu beob.: 1,81

zu beob. zum Zeitp. :

Korrelationskoeff.: 0,94

RMSE: 2,27

Schwankungsbreite Werte

Min. der beob.: 52,52

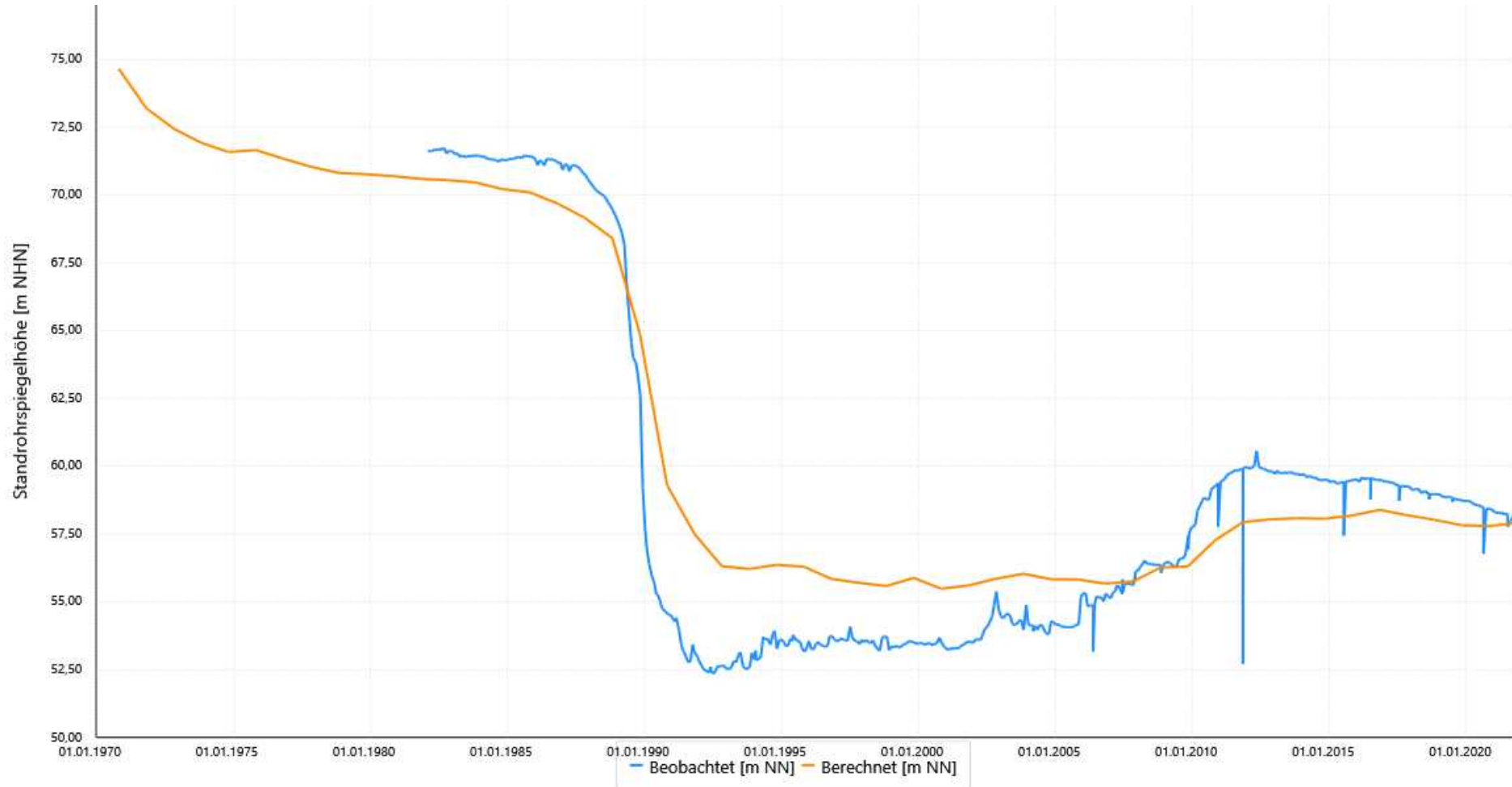
Max. der beob.: 71,57

Diff. Min/Max. der beob.: 19,05

Min. der berechn.: 55,48

Max. der berechn.: 70,54

Diff. Min/Max. der berechn.: 15,06



27 872511

ProID: 6073399

GW-Horizont: 12

Geländehöhe: 64,40

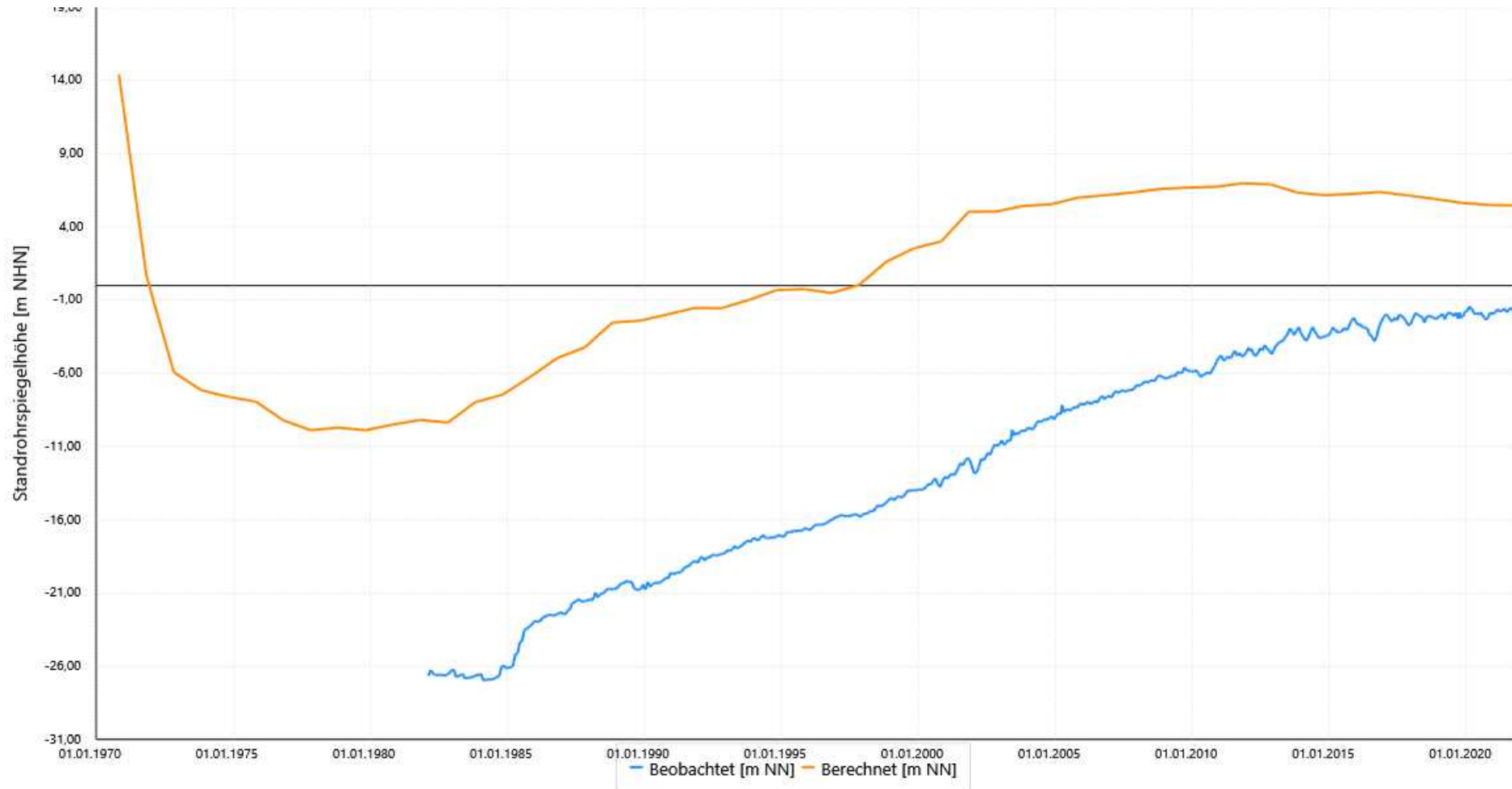
Kartierkennzeichen: 12

UK-Filter: -27,91

Modellleiter: 2

Mittlere Abw. berechn. Werte	
zu beob.:	14,03
zu beob. zum Zeitp. :	
Korrelationskoeff.:	0,95
RMSE:	14,49

Schwankungsbreite Werte	
Min. der beob.:	-26,52
Max. der beob.:	-1,73
Diff. Min/Max. der beob.:	24,79
Min. der berechn.:	-9,36
Max. der berechn.:	6,98
Diff. Min/Max. der berechn.:	16,34



27 872532

ProID: 5542228

GW-Horizont: 6D

Geländehöhe: 82,81

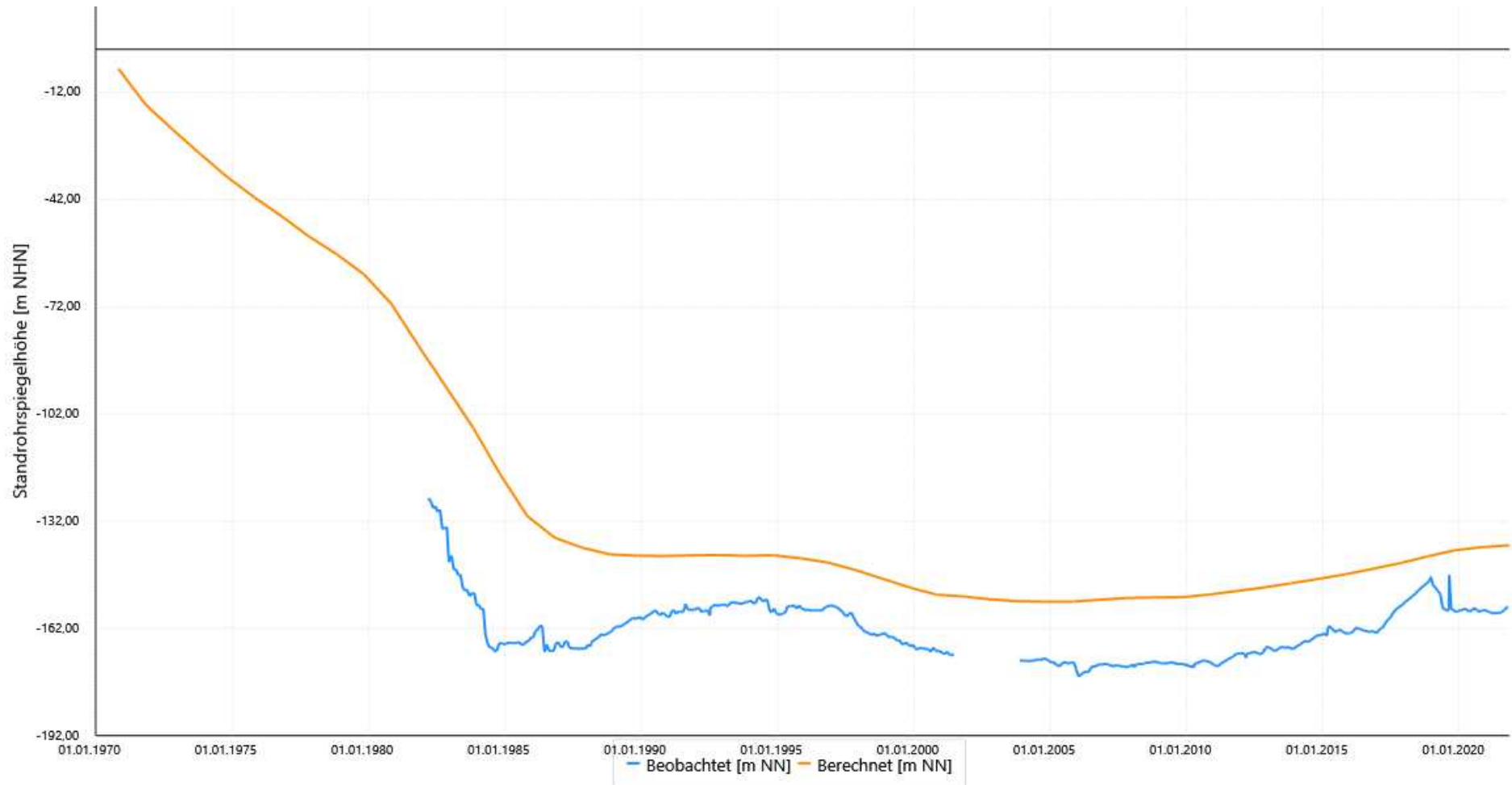
Kartierkennzeichen: 6D

UK-Filter: -324,68

Modellleiter: 9

Mittlere Abw. berechn. Werte	
zu beob.:	20,03
zu beob. zum Zeitp. :	
Korrelationskoeff.:	0,66
RMSE:	22,13

Schwankungsbreite Werte	
Min. der beob.:	-175,48
Max. der beob.:	-141,65
Diff. Min/Max. der beob.:	33,83
Min. der berechn.:	-154,52
Max. der berechn.:	-94,31
Diff. Min/Max. der berechn.:	60,21



27 872533

ProID: 5542229

GW-Horizont: 6B

Geländehöhe: 82,81

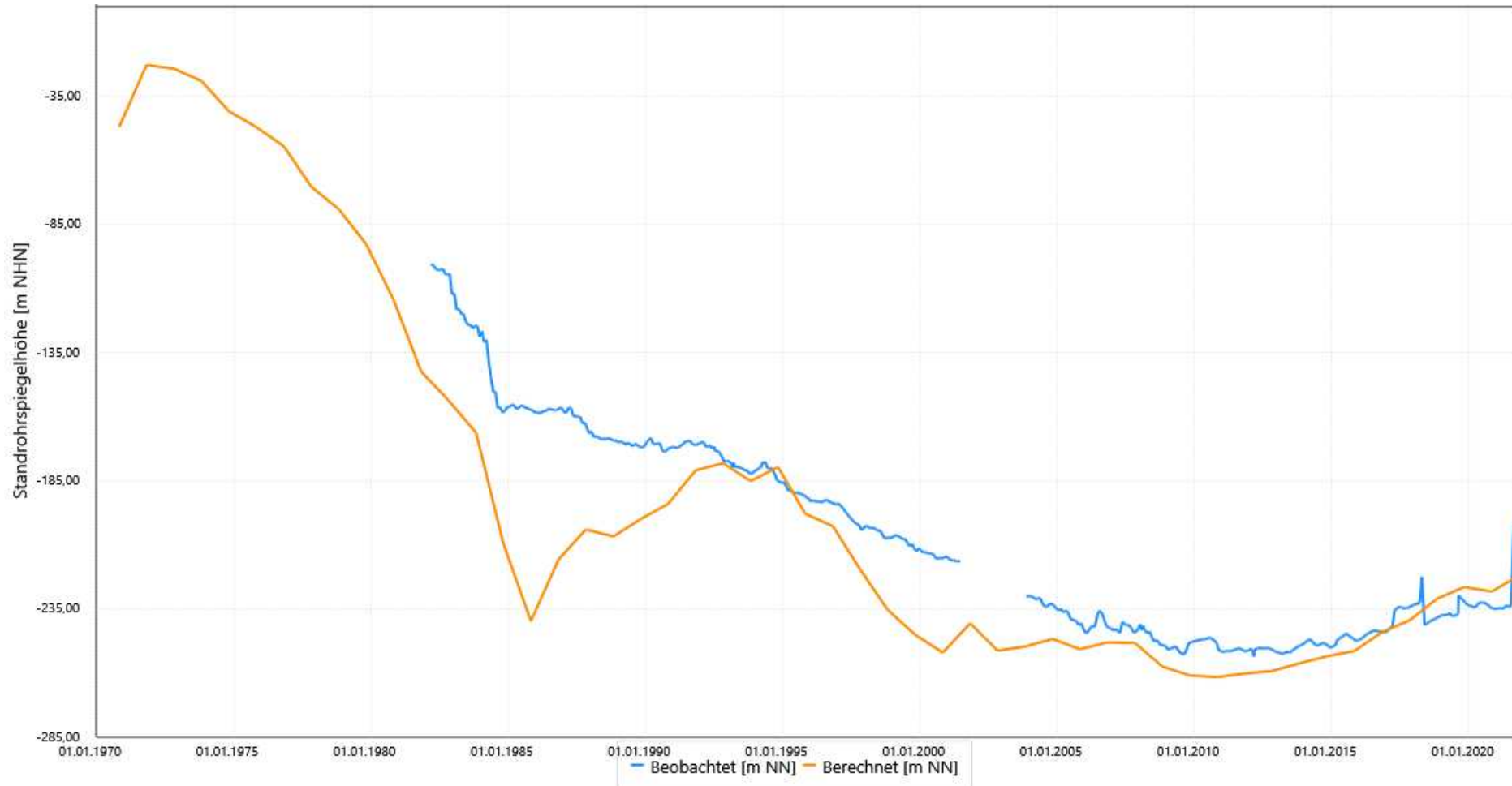
Kartierkennzeichen: 5

UK-Filter: -398,73

Modelleiter: 11

Mittlere Abw. berechn. Werte	
zu beob.:	18,16
zu beob. zum Zeitp. :	
Korrelationskoeff.:	0,87
RMSE:	25,90

Schwankungsbreite Werte	
Min. der beob.:	-251,79
Max. der beob.:	-111,94
Diff. Min/Max. der beob.:	139,85
Min. der berechn.:	-261,58
Max. der berechn.:	-153,64
Diff. Min/Max. der berechn.:	107,94



27 872563

ProID: 5542059

GW-Horizont: 7A

Geländehöhe: 82,83

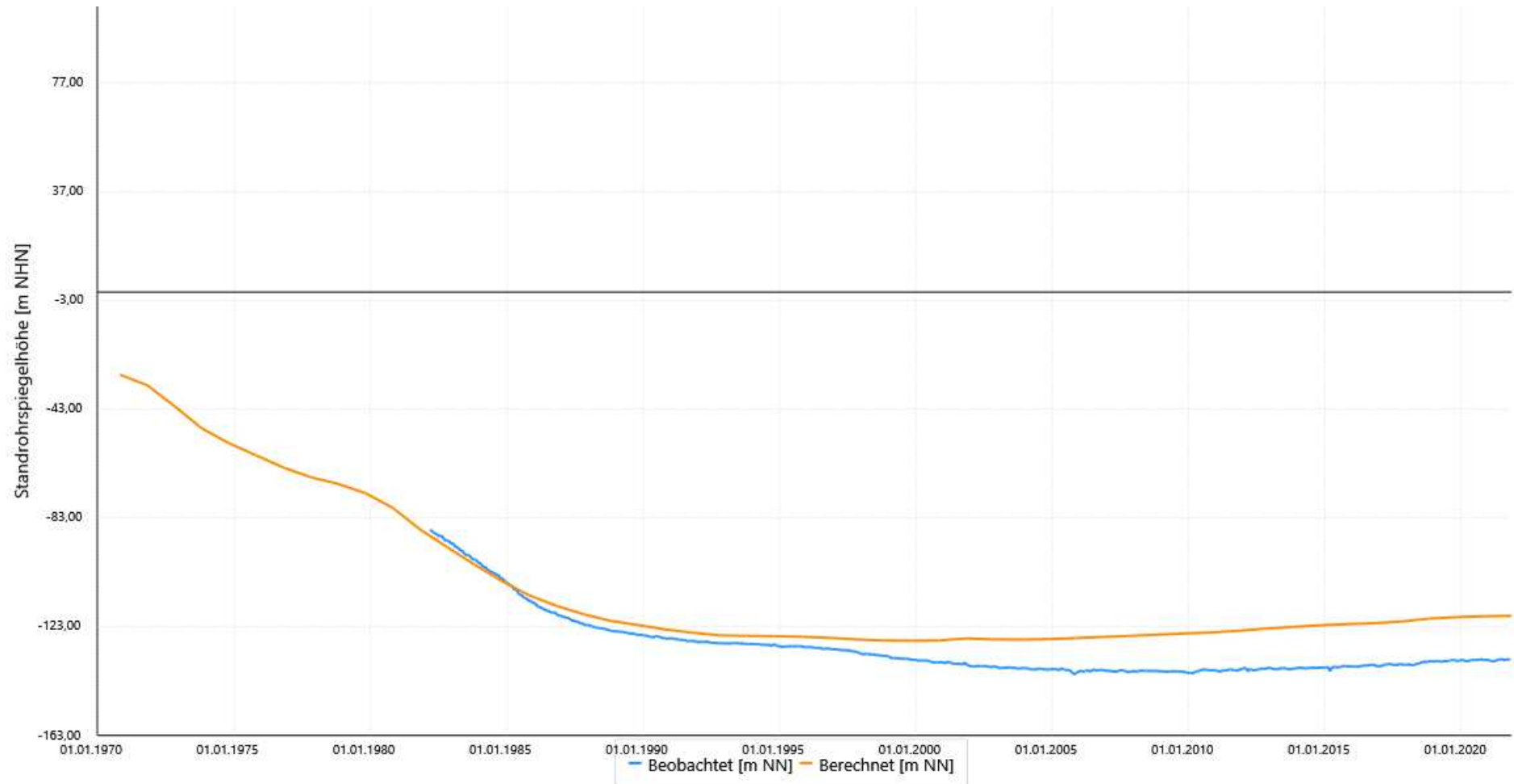
Kartierkennzeichen: 7

UK-Filter: -220,78

Modellleiter: 8

Mittlere Abw. berechn. Werte	
zu beob.:	9,11
zu beob. zum Zeitp. :	
Korrelationskoeff.:	0,88
RMSE:	10,59

Schwankungsbreite Werte	
Min. der beob.:	-140,00
Max. der beob.:	-92,35
Diff. Min/Max. der beob.:	47,65
Min. der berechn.:	-128,18
Max. der berechn.:	-93,80
Diff. Min/Max. der berechn.:	34,38



21 872592

ProID: 6073343

GW-Horizont: 8

Geländehöhe: 92,86

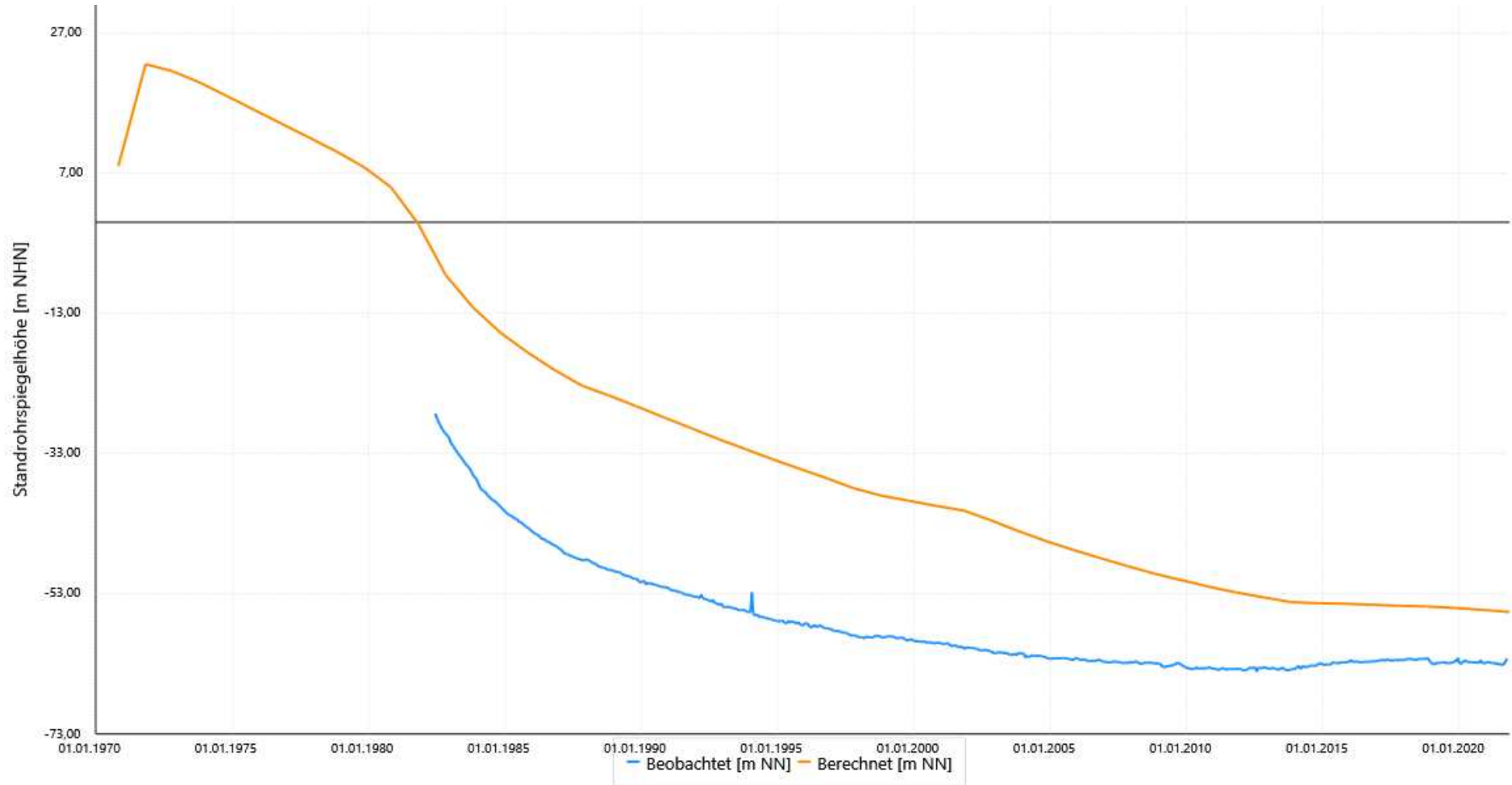
Kartierkennzeichen: 8

UK-Filter: -99,02

Modelleiter: 6

Mittlere Abw. berechn. Werte	
zu beob.:	17,23
zu beob. zum Zeitp. :	
Korrelationskoeff.:	0,95
RMSE:	18,43

Schwankungsbreite Werte	
Min. der beob.:	-63,79
Max. der beob.:	-31,57
Diff. Min/Max. der beob.:	32,22
Min. der berechn.:	-55,59
Max. der berechn.:	-7,53
Diff. Min/Max. der berechn.:	48,06



21 872593

ProID: 6073349

GW-Horizont: 7

Geländehöhe: 92,86

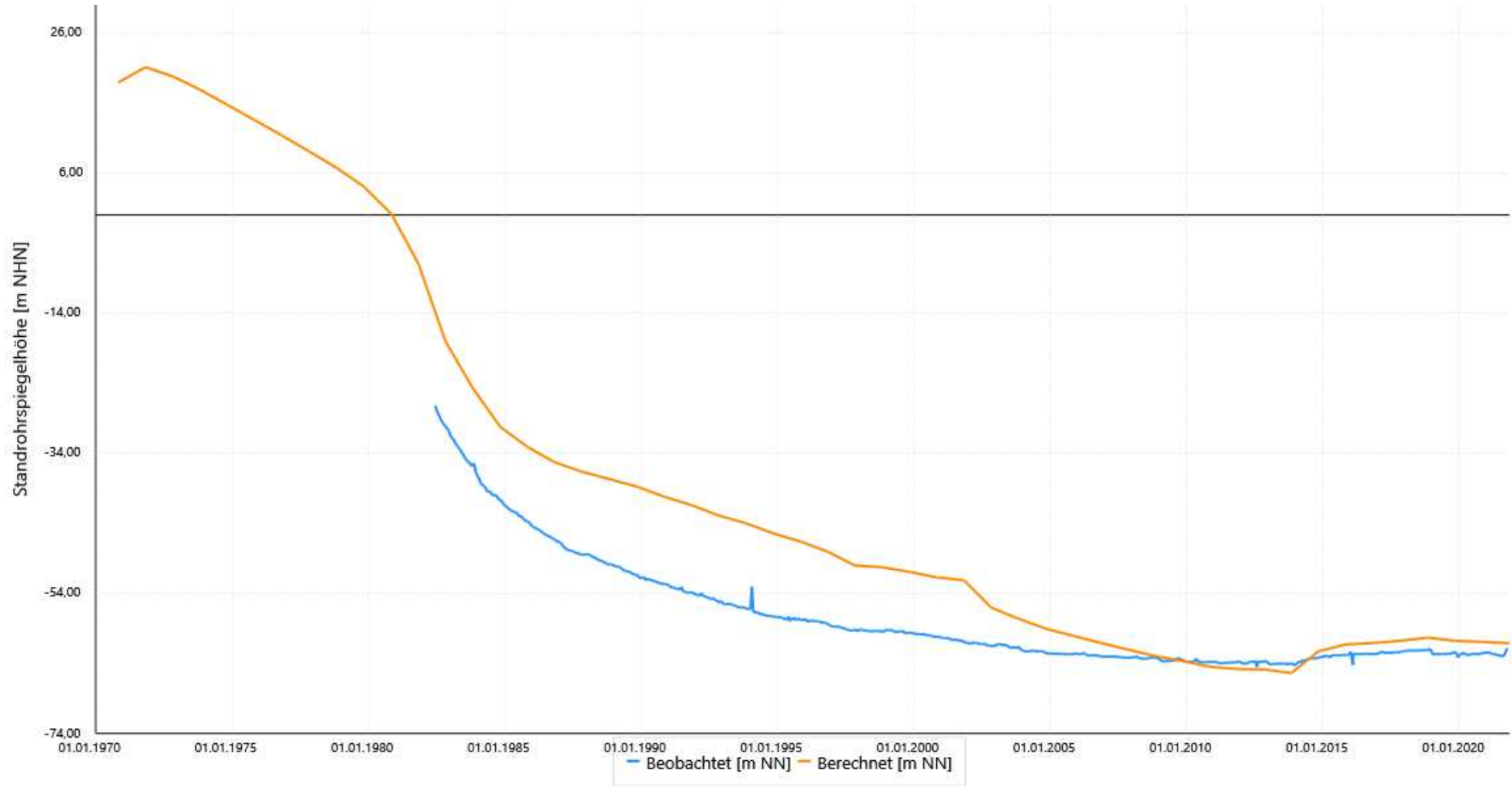
Kartierkennzeichen: 7

UK-Filter: -162,22

Modelleiter: 8

Mittlere Abw. berechn. Werte	
zu beob.:	6,47
zu beob. zum Zeitp. :	
Korrelationskoeff.:	0,96
RMSE:	8,12

Schwankungsbreite Werte	
Min. der beob.:	-64,20
Max. der beob.:	-31,70
Diff. Min/Max. der beob.:	32,50
Min. der berechn.:	-65,38
Max. der berechn.:	-18,08
Diff. Min/Max. der berechn.:	47,30



21 872601

ProID: 5541819

GW-Horizont: 7A

Geländehöhe: 117,45

Kartierkennzeichen: 7

UK-Filter: -47,65

Modellleiter: 8

Mittlere Abw. berechn. Werte

zu beob.: 4,79

zu beob. zum Zeitp. :

Korrelationskoeff.: 0,92

RMSE: 5,60

Schwankungsbreite Werte

Min. der beob.: -47,65

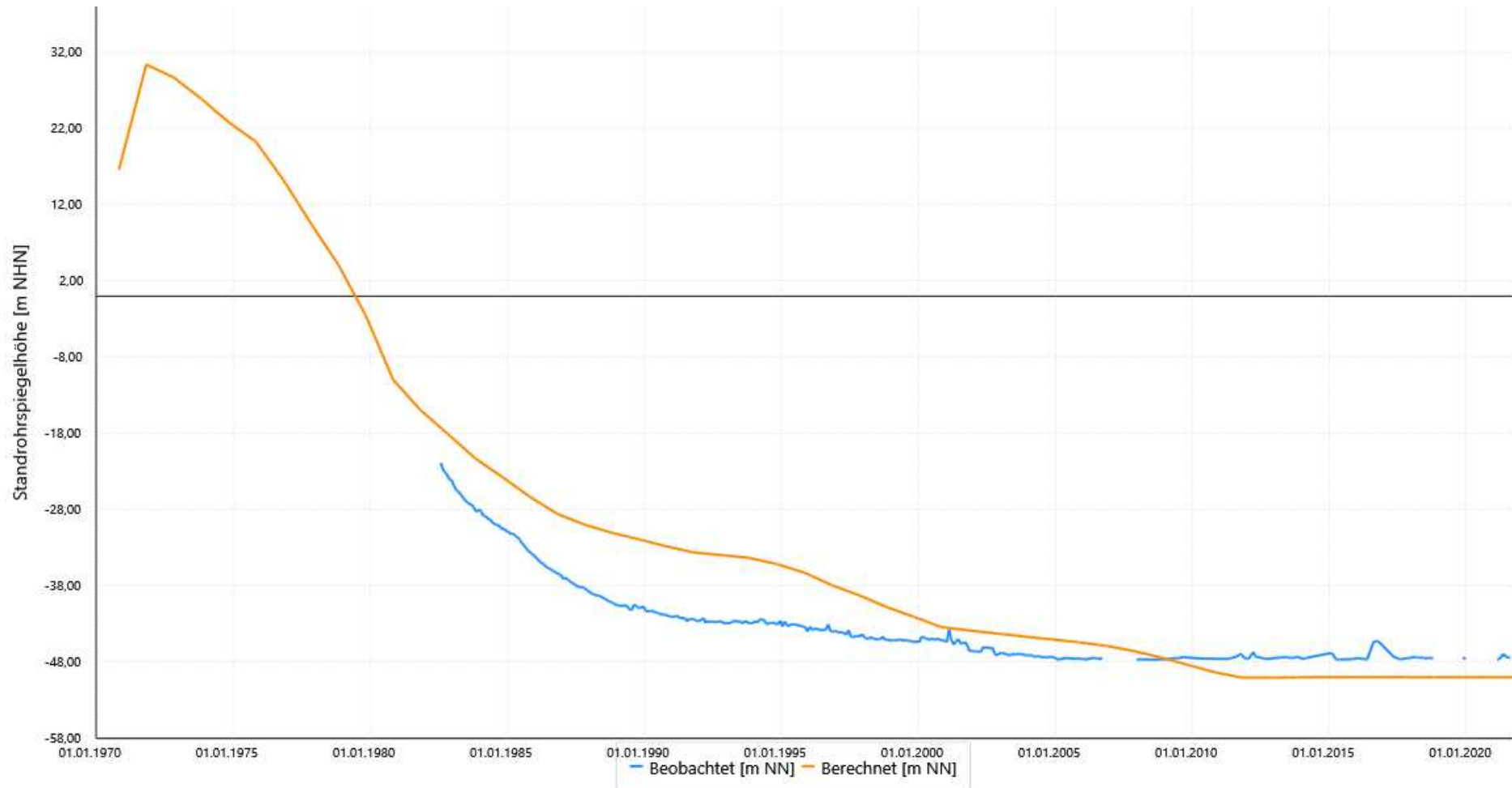
Max. der beob.: -24,74

Diff. Min/Max. der beob.: 22,91

Min. der berechn.: -50,03

Max. der berechn.: -18,07

Diff. Min/Max. der berechn.: 31,96



21 872602

ProID: 5541820

GW-Horizont: 6B

Geländehöhe: 117,45

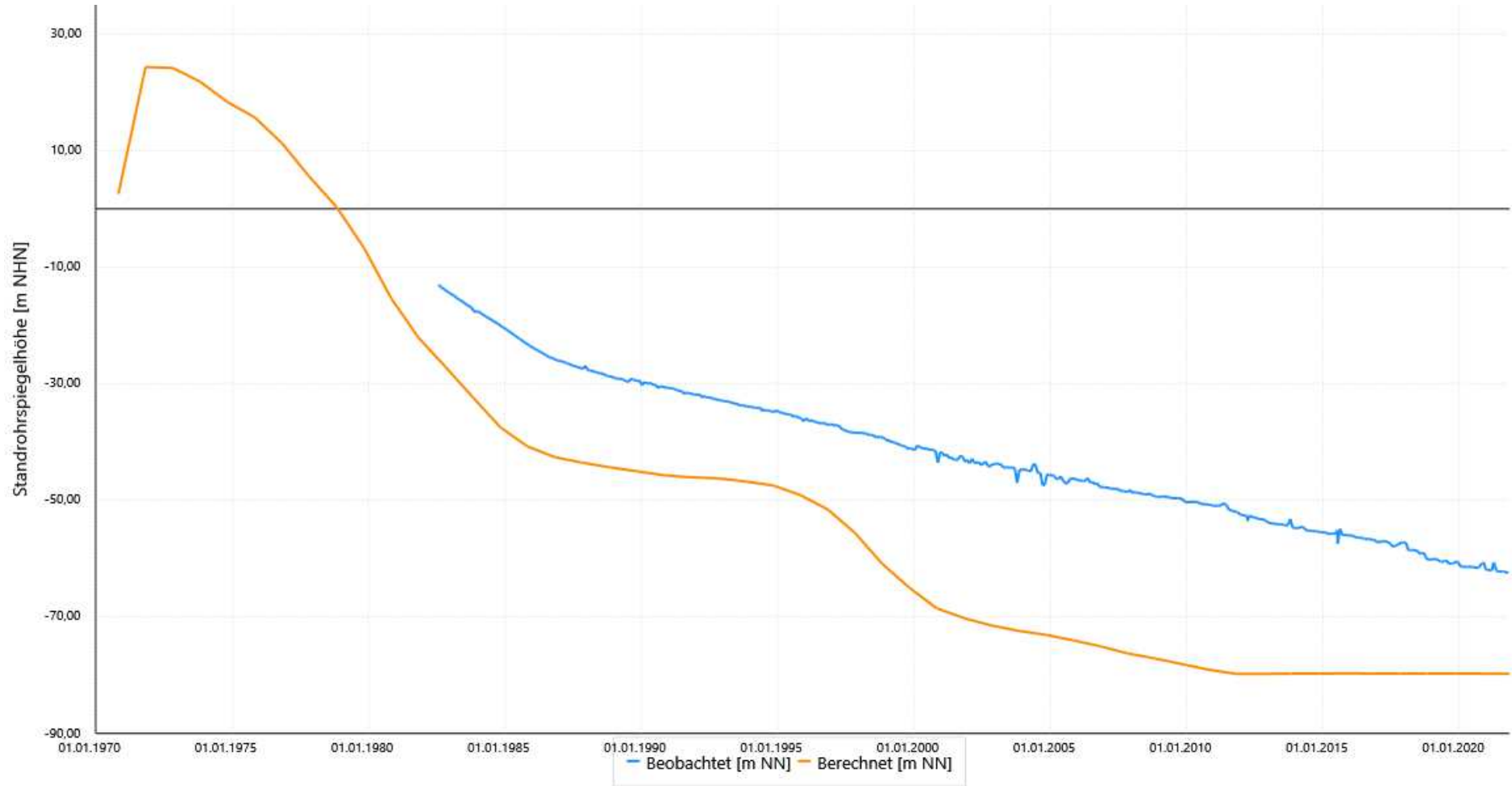
Kartierkennzeichen: 6B

UK-Filter: -117,72

Modellleiter: 9

Mittlere Abw. berechn. Werte	
zu beob.:	20,68
zu beob. zum Zeitp. :	
Korrelationskoeff.:	0,96
RMSE:	21,43

Schwankungsbreite Werte	
Min. der beob.:	-62,53
Max. der beob.:	-14,64
Diff. Min/Max. der beob.:	47,89
Min. der berechn.:	-79,78
Max. der berechn.:	-27,14
Diff. Min/Max. der berechn.:	52,64



21 872603

ProID: 5541821

GW-Horizont: 4

Geländehöhe: 117,45

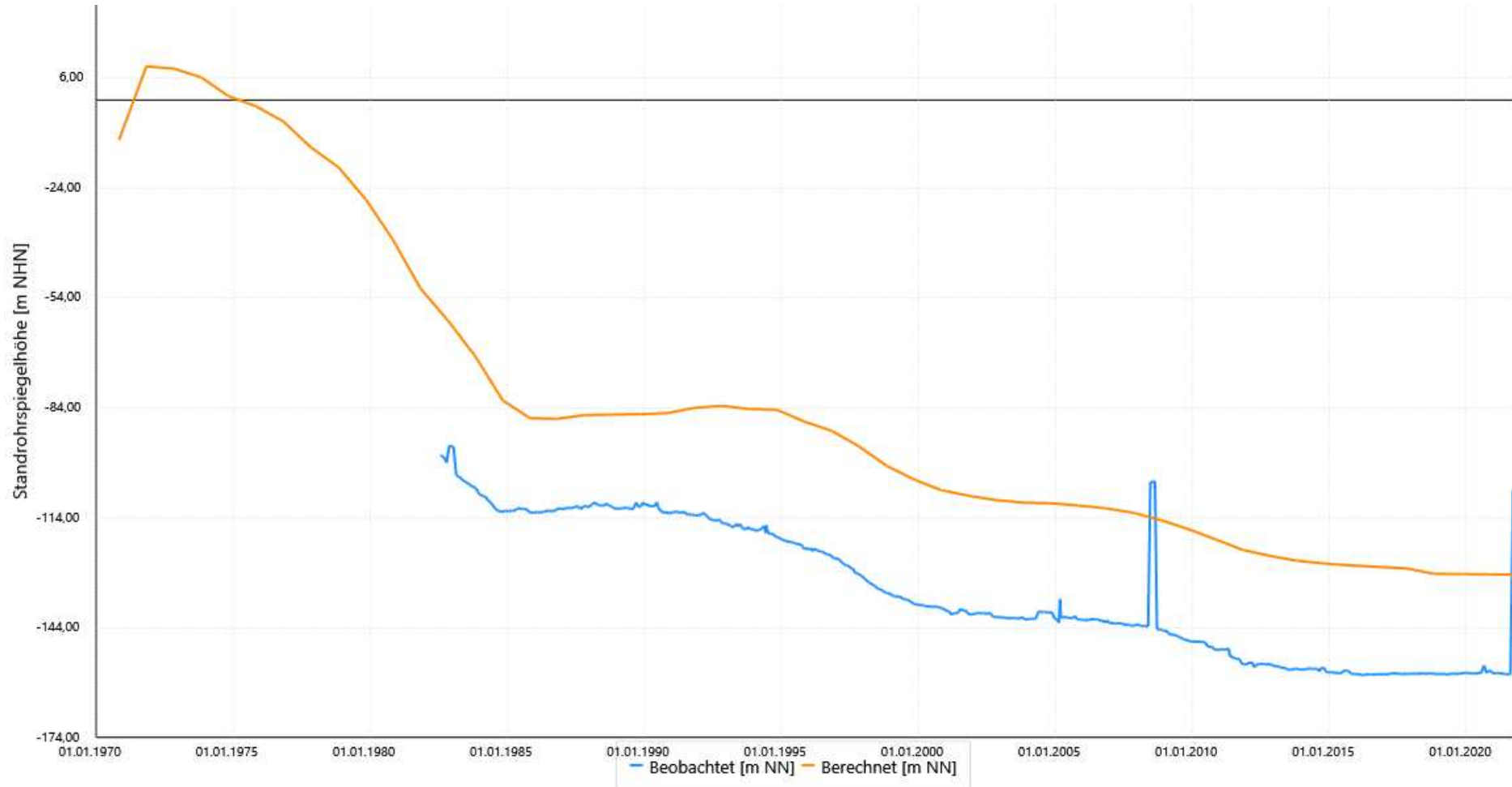
Kartierkennzeichen: 4

UK-Filter: -157,85

Modellleiter: 11

Mittlere Abw. berechn. Werte	
zu beob.:	30,58
zu beob. zum Zeitp. :	
Korrelationskoeff.:	0,98
RMSE:	30,77

Schwankungsbreite Werte	
Min. der beob.:	-156,93
Max. der beob.:	-94,75
Diff. Min/Max. der beob.:	62,18
Min. der berechn.:	-129,57
Max. der berechn.:	-60,15
Diff. Min/Max. der berechn.:	69,42



21 872661

ProID: 6073303

GW-Horizont: 7A

Geländehöhe: 119,70

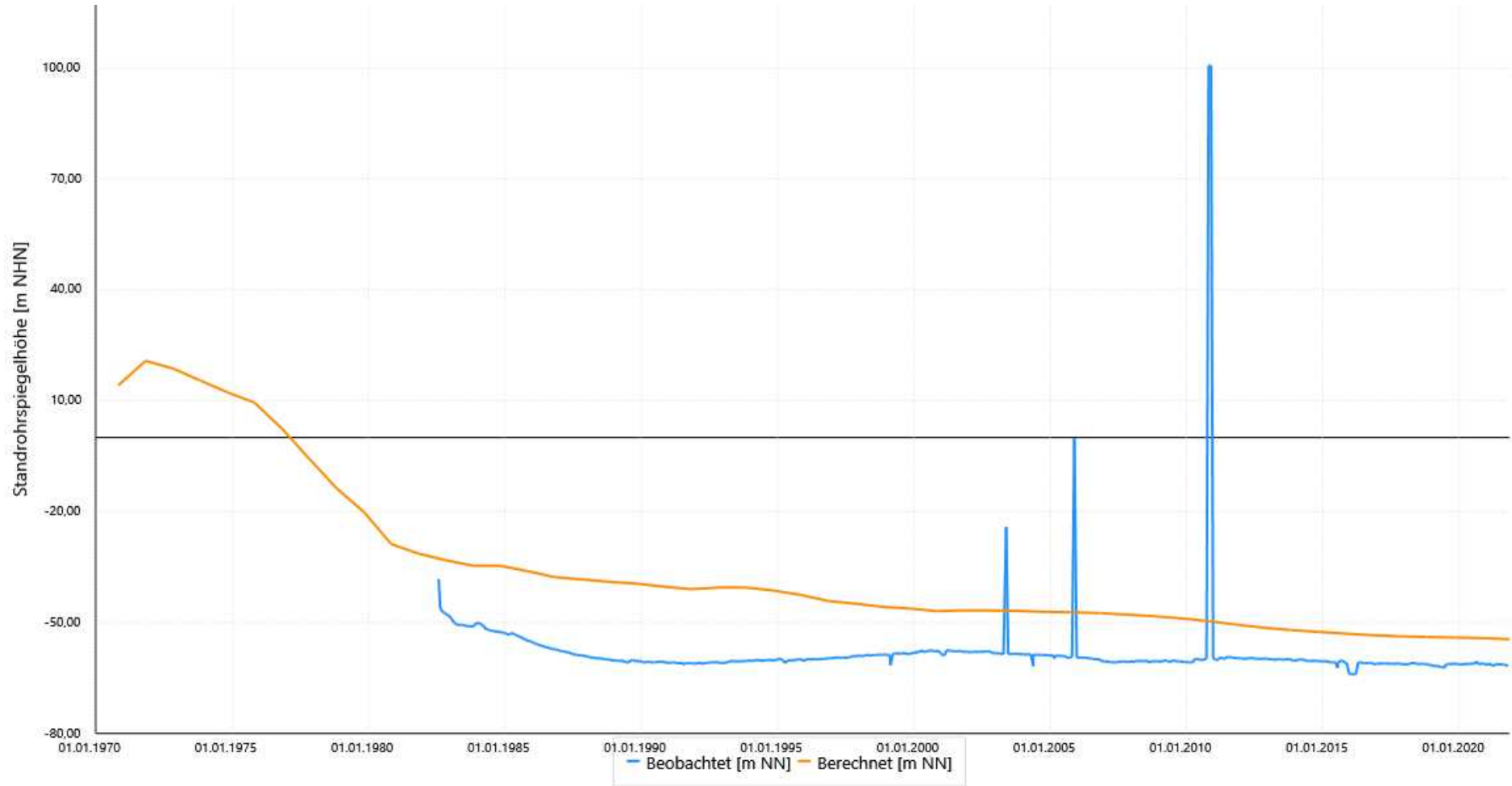
Kartierkennzeichen: 7A

UK-Filter: -64,43

Modellleiter: 8

Mittlere Abw. berechn. Werte	
zu beob.:	13,62
zu beob. zum Zeitp. :	
Korrelationskoeff.:	0,68
RMSE:	14,40

Schwankungsbreite Werte	
Min. der beob.:	-63,94
Max. der beob.:	-48,93
Diff. Min/Max. der beob.:	15,01
Min. der berechn.:	-54,52
Max. der berechn.:	-33,15
Diff. Min/Max. der berechn.:	21,37



21 872852

ProID: 5541855

GW-Horizont: 7

Geländehöhe: 88,00

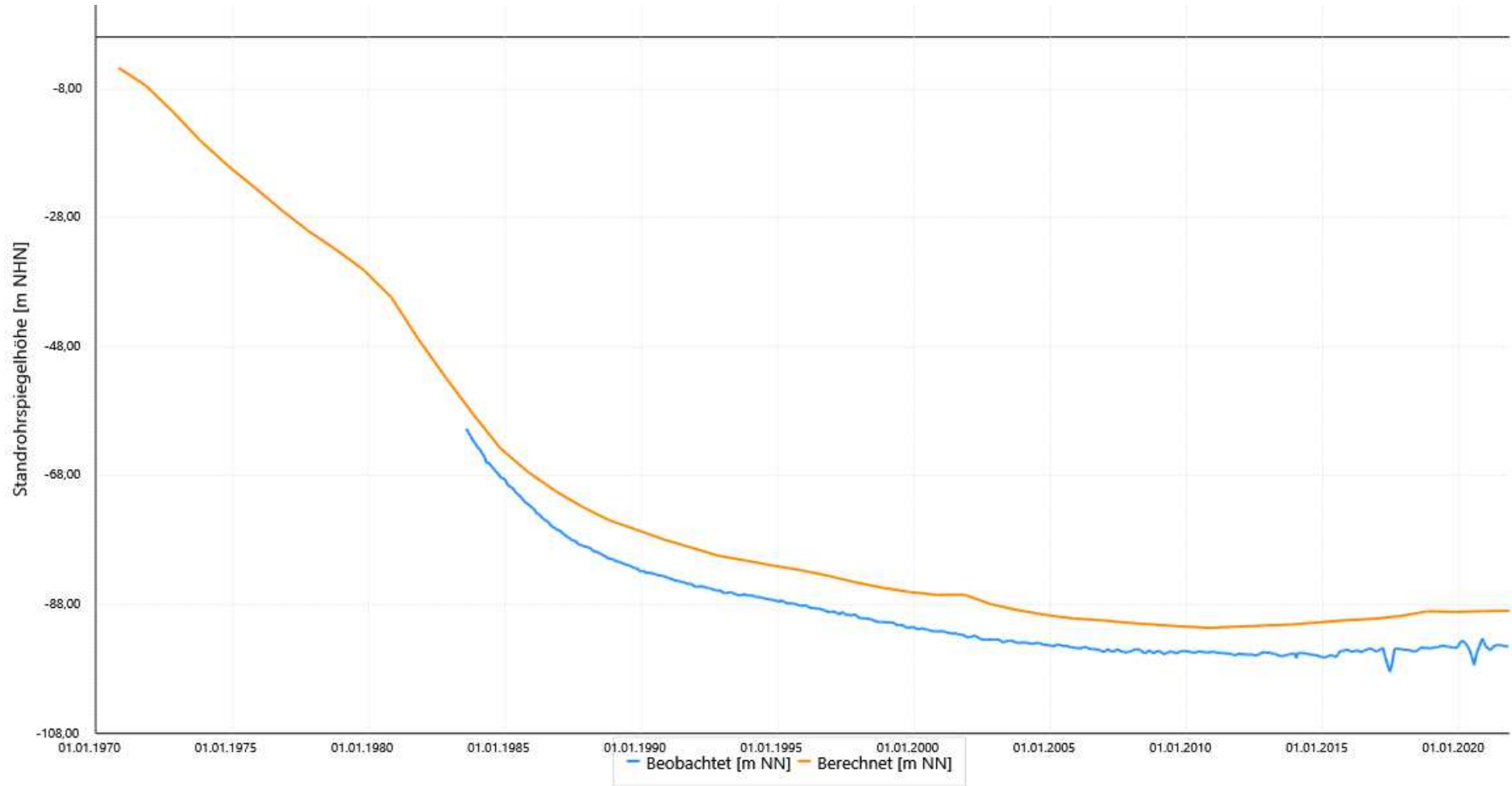
Kartierkennzeichen: 7

UK-Filter: -211,18

Modelleiter: 8

Mittlere Abw. berechn. Werte	
zu beob.:	5,25
zu beob. zum Zeitp. :	
Korrelationskoeff.:	1,00
RMSE:	5,30

Schwankungsbreite Werte	
Min. der beob.:	-96,27
Max. der beob.:	-63,64
Diff. Min/Max. der beob.:	32,63
Min. der berechn.:	-91,63
Max. der berechn.:	-58,45
Diff. Min/Max. der berechn.:	33,18



21 872853

ProID: 5541856

GW-Horizont: 6D

Geländehöhe: 88,00

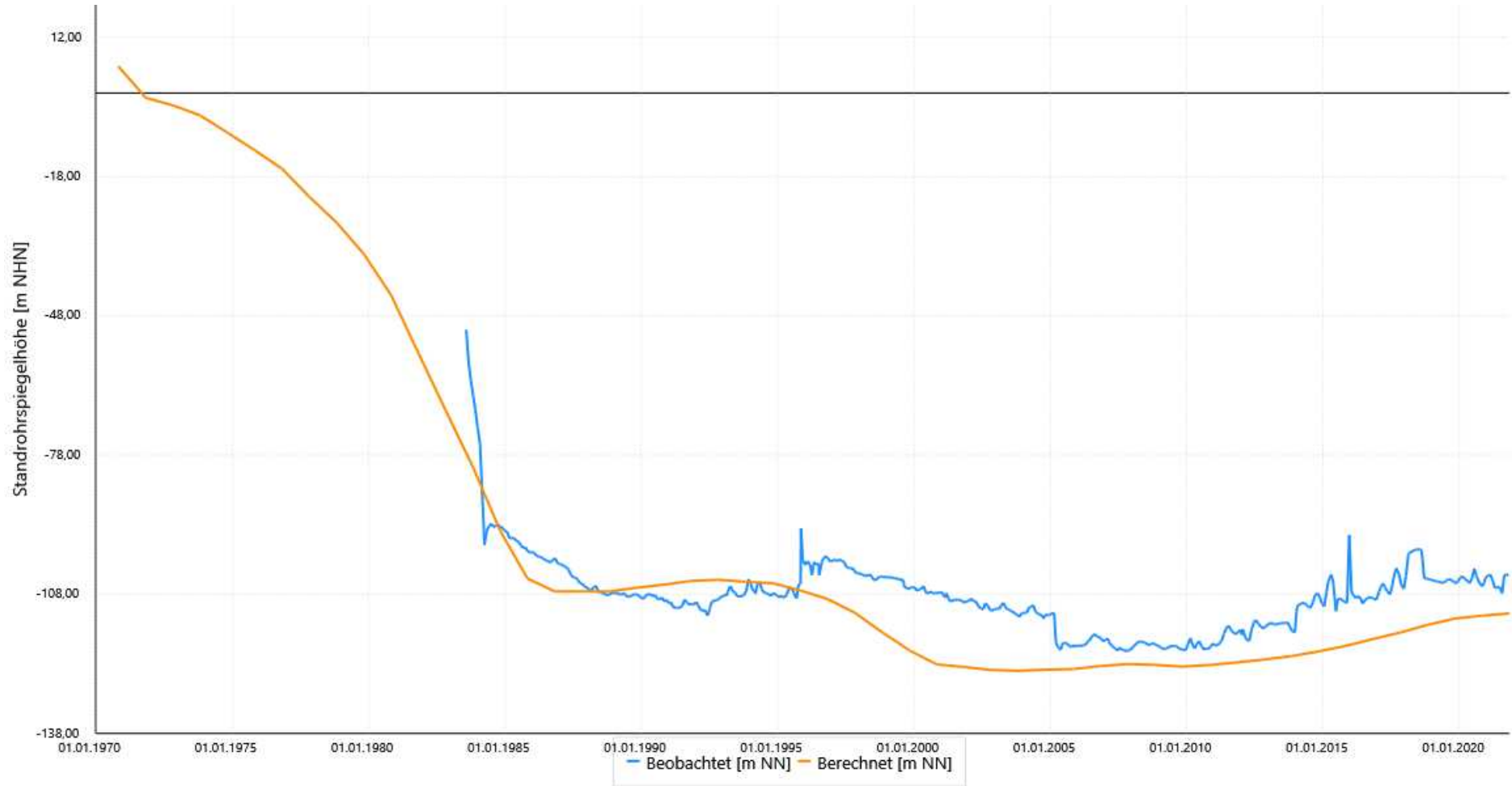
Kartierkennzeichen: 6D

UK-Filter: -299,27

Modellleiter: 9

Mittlere Abw. berechn. Werte	
zu beob.:	7,32
zu beob. zum Zeitp. :	
Korrelationskoeff.:	0,82
RMSE:	8,41

Schwankungsbreite Werte	
Min. der beob.:	-119,48
Max. der beob.:	-72,24
Diff. Min/Max. der beob.:	47,24
Min. der berechn.:	-124,50
Max. der berechn.:	-80,58
Diff. Min/Max. der berechn.:	43,92



21 872882

ProID: 5541802

GW-Horizont: 4

Geländehöhe: 88,10

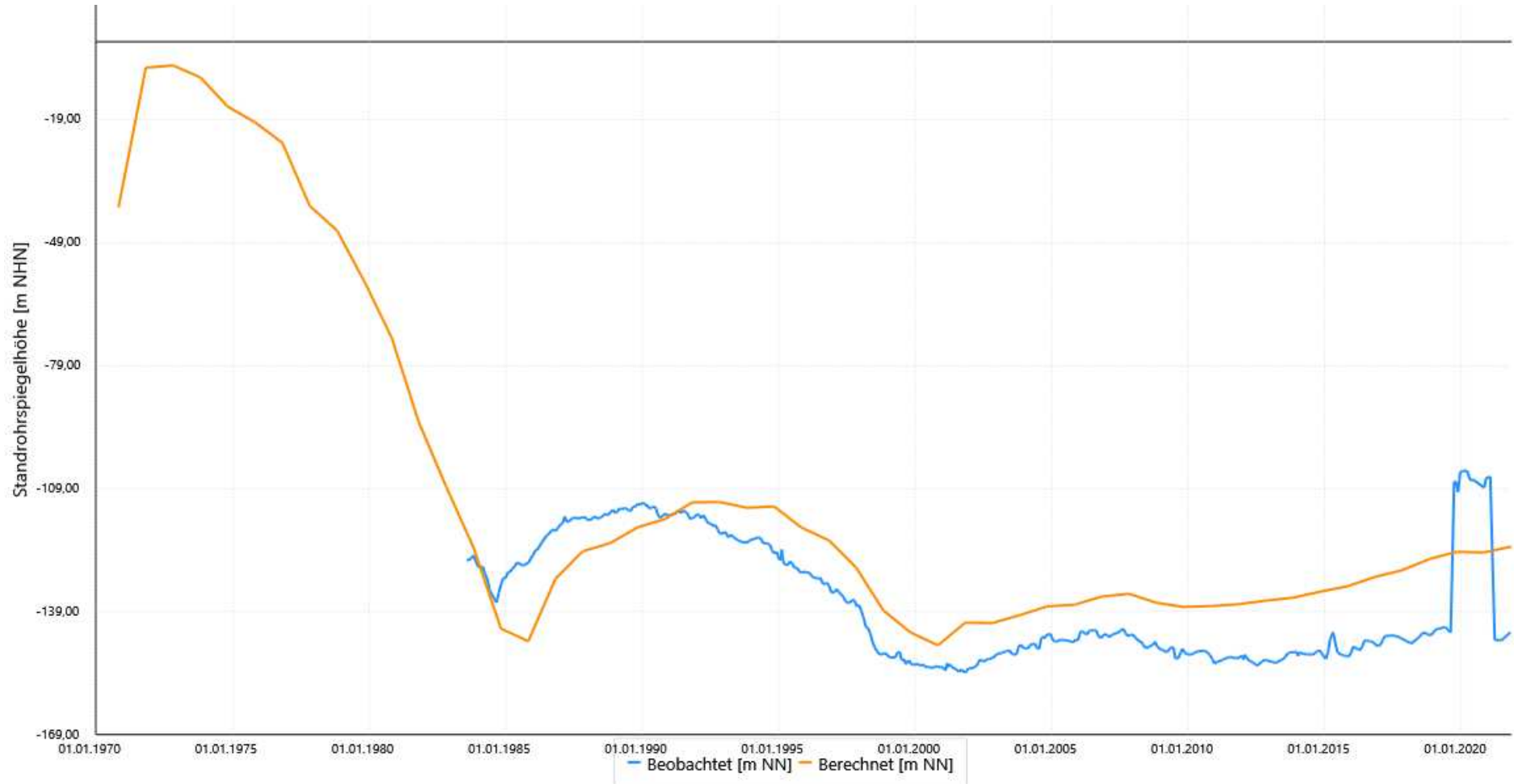
Kartierkennzeichen: 4

UK-Filter: -444,29

Modelleiter: 11

Mittlere Abw. berechn. Werte	
zu beob.:	11,35
zu beob. zum Zeitp. :	
Korrelationskoeff.:	0,69
RMSE:	12,29

Schwankungsbreite Werte	
Min. der beob.:	-152,85
Max. der beob.:	-104,72
Diff. Min/Max. der beob.:	48,13
Min. der berechn.:	-147,23
Max. der berechn.:	-112,25
Diff. Min/Max. der berechn.:	34,98



21 872921

ProID: 6073205

GW-Horizont: 16

Geländehöhe: 123,80

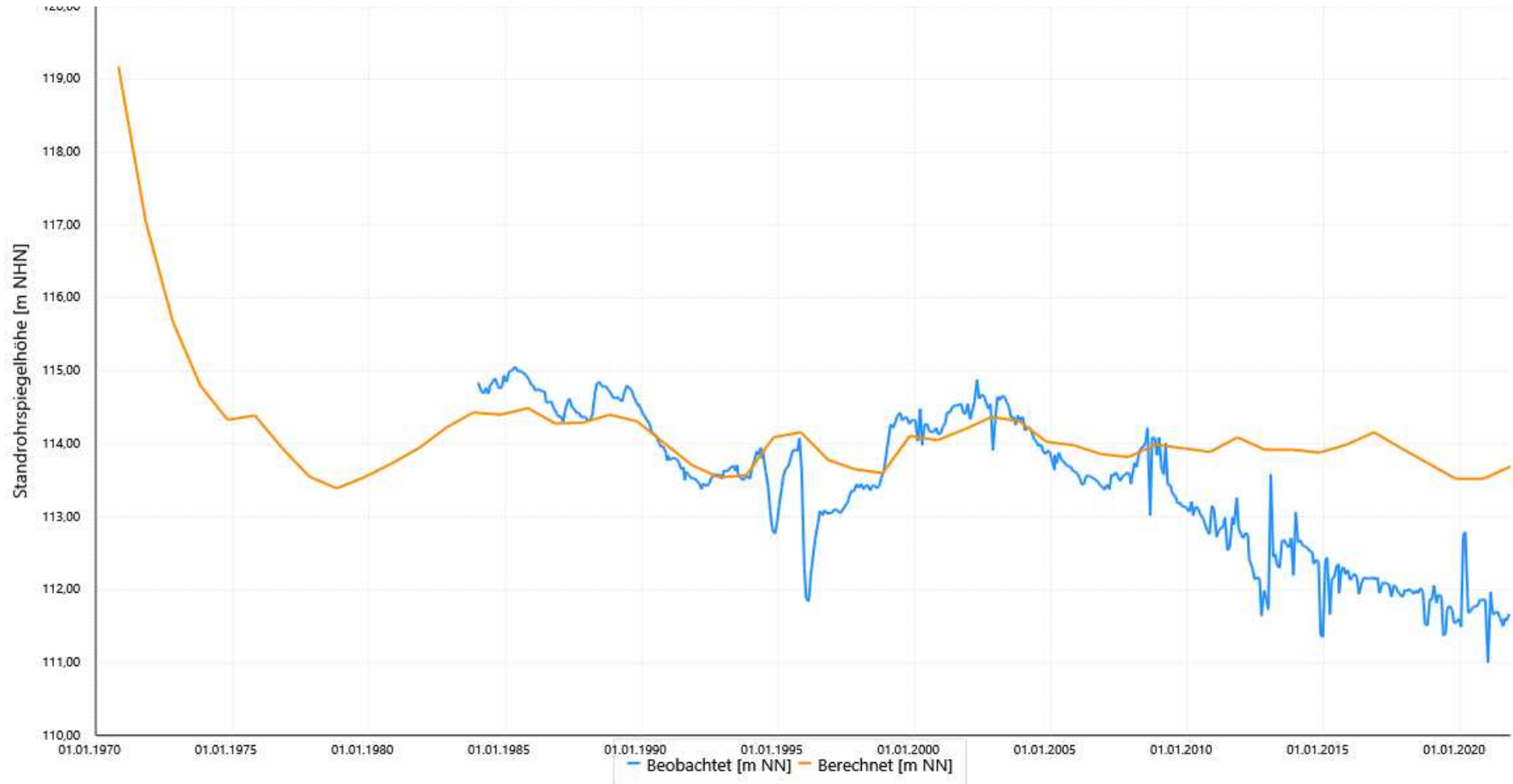
Kartierkennzeichen: 1

UK-Filter: 110,10

Modellleiter: 1

Mittlere Abw. berechn. Werte	
zu beob.:	0,73
zu beob. zum Zeitp. :	
Korrelationskoeff.:	0,61
RMSE:	1,04

Schwankungsbreite Werte	
Min. der beob.:	111,00
Max. der beob.:	114,85
Diff. Min/Max. der beob.:	3,85
Min. der berechn.:	113,52
Max. der berechn.:	114,49
Diff. Min/Max. der berechn.:	0,97



27 872952

ProID: 6182125

GW-Horizont: 6D

Geländehöhe: 93,10

Kartierkennzeichen: 6D

UK-Filter: -233,54

Modellleiter: 9

Mittlere Abw. berechn. Werte

zu beob.: 19,86

zu beob. zum Zeitp. :

Korrelationskoeff.: 0,85

RMSE: 21,94

Schwankungsbreite Werte

Min. der beob.: -205,44

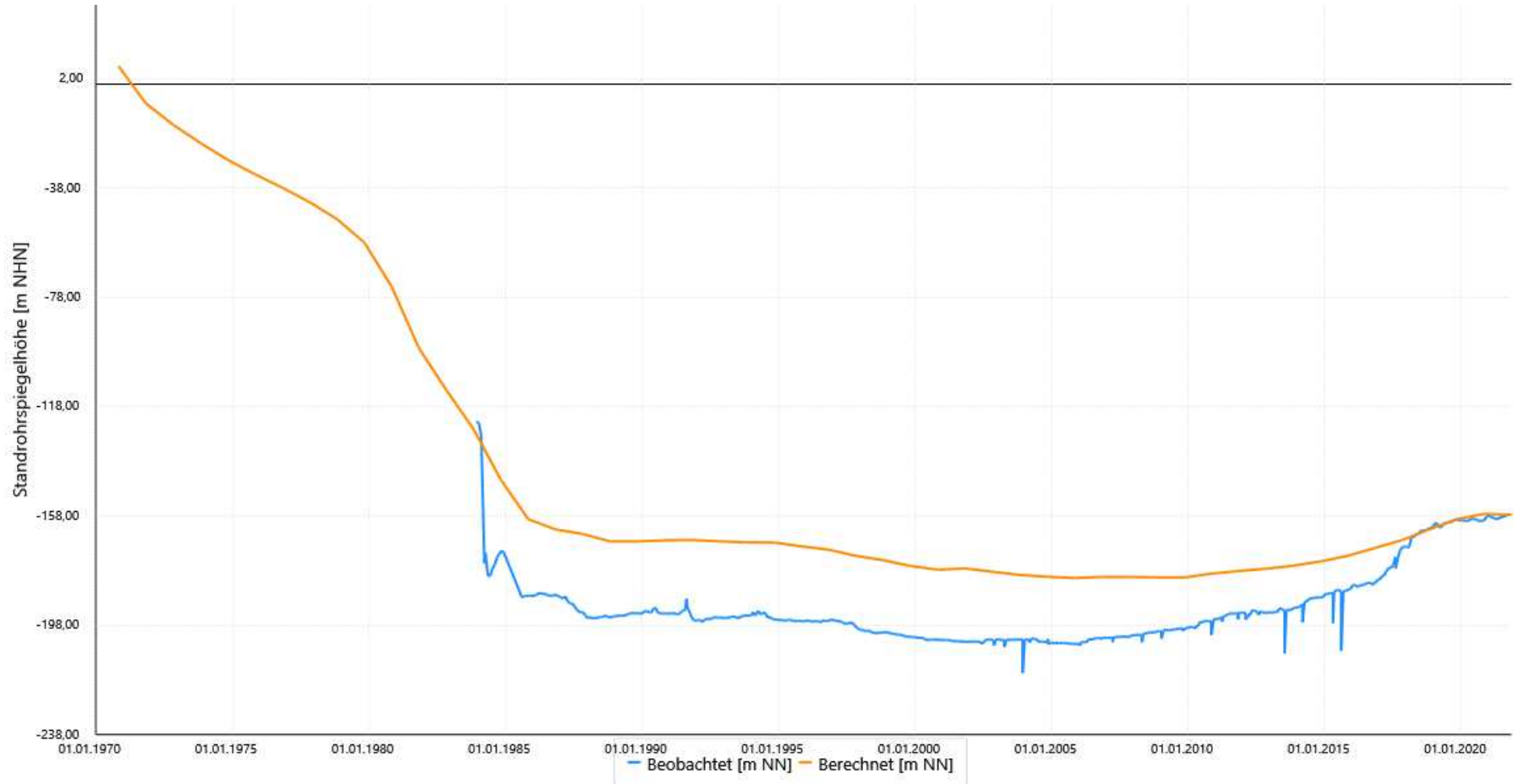
Max. der beob.: -124,04

Diff. Min/Max. der beob.: 81,40

Min. der berechn.: -180,71

Max. der berechn.: -126,24

Diff. Min/Max. der berechn.: 54,47



21 873445

ProID: 5542264

GW-Horizont: 6B

Geländehöhe: 110,30

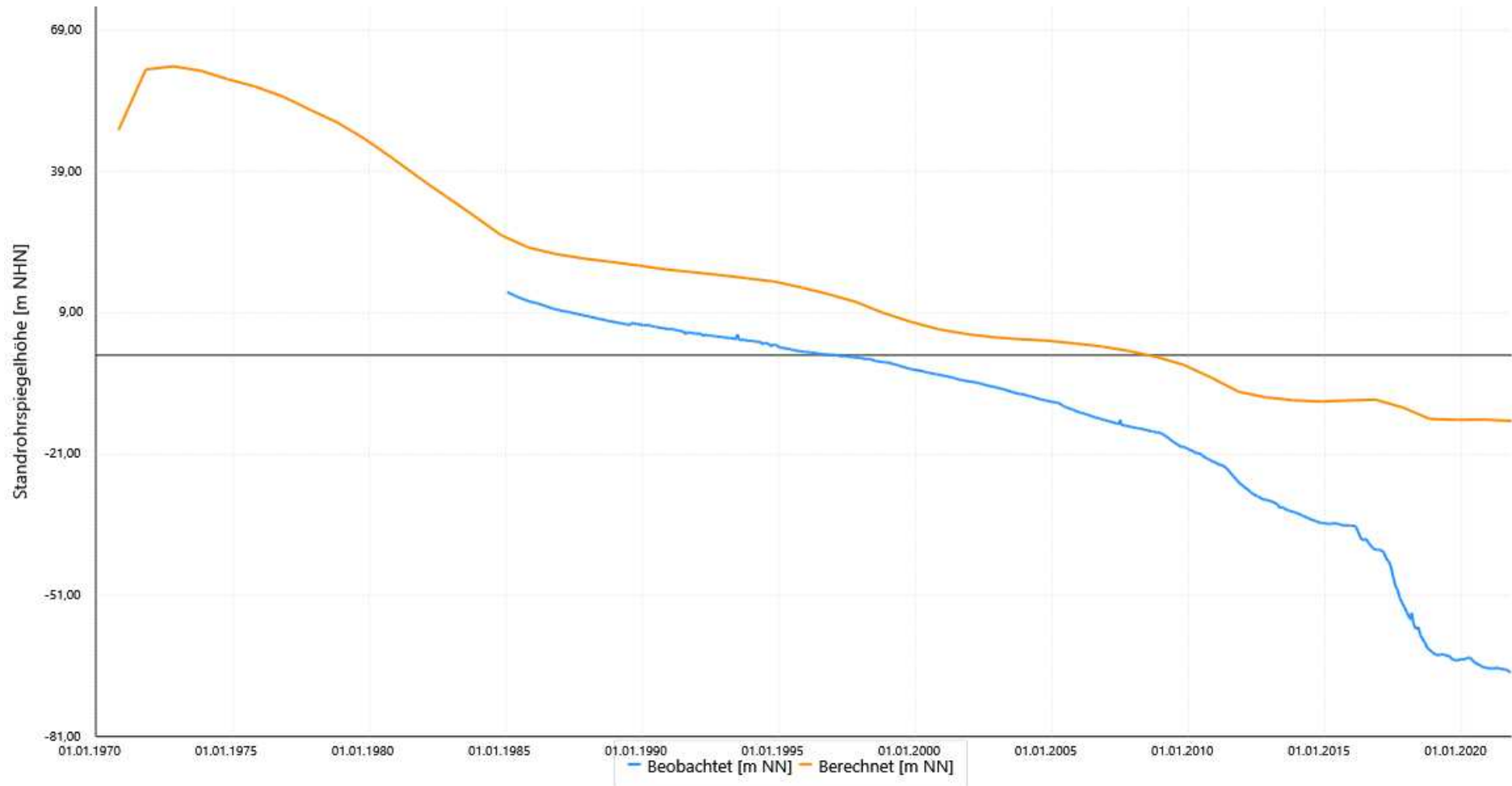
Kartierkennzeichen: 6B

UK-Filter: -147,76

Modellleiter: 10

Mittlere Abw. berechn. Werte	
zu beob.:	19,93
zu beob. zum Zeitp. :	
Korrelationskoeff.:	0,93
RMSE:	23,75

Schwankungsbreite Werte	
Min. der beob.:	-67,89
Max. der beob.:	13,36
Diff. Min/Max. der beob.:	81,25
Min. der berechn.:	-13,98
Max. der berechn.:	25,46
Diff. Min/Max. der berechn.:	39,44



21 873446

ProID: 5542265

GW-Horizont: 4

Geländehöhe: 110,30

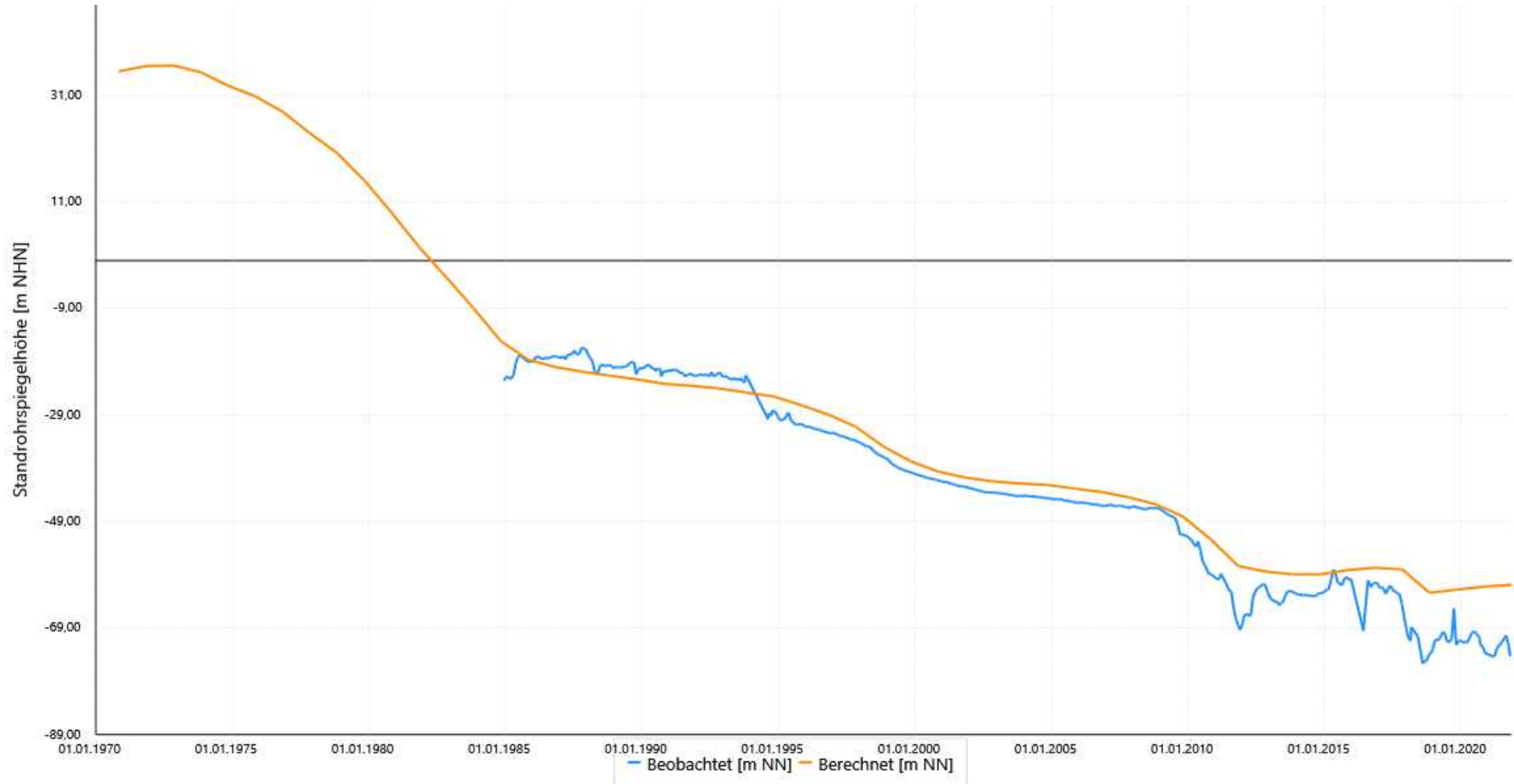
Kartierkennzeichen: 5

UK-Filter: -205,83

Modelleiter: 11

Mittlere Abw. berechn. Werte	
zu beob.:	4,29
zu beob. zum Zeitp. :	
Korrelationskoeff.:	0,98
RMSE:	5,67

Schwankungsbreite Werte	
Min. der beob.:	-78,00
Max. der beob.:	-17,89
Diff. Min/Max. der beob.:	60,11
Min. der berechn.:	-62,39
Max. der berechn.:	-15,15
Diff. Min/Max. der berechn.:	47,24



27 873531

ProID: 6072972

GW-Horizont: 8

Geländehöhe: 80,80

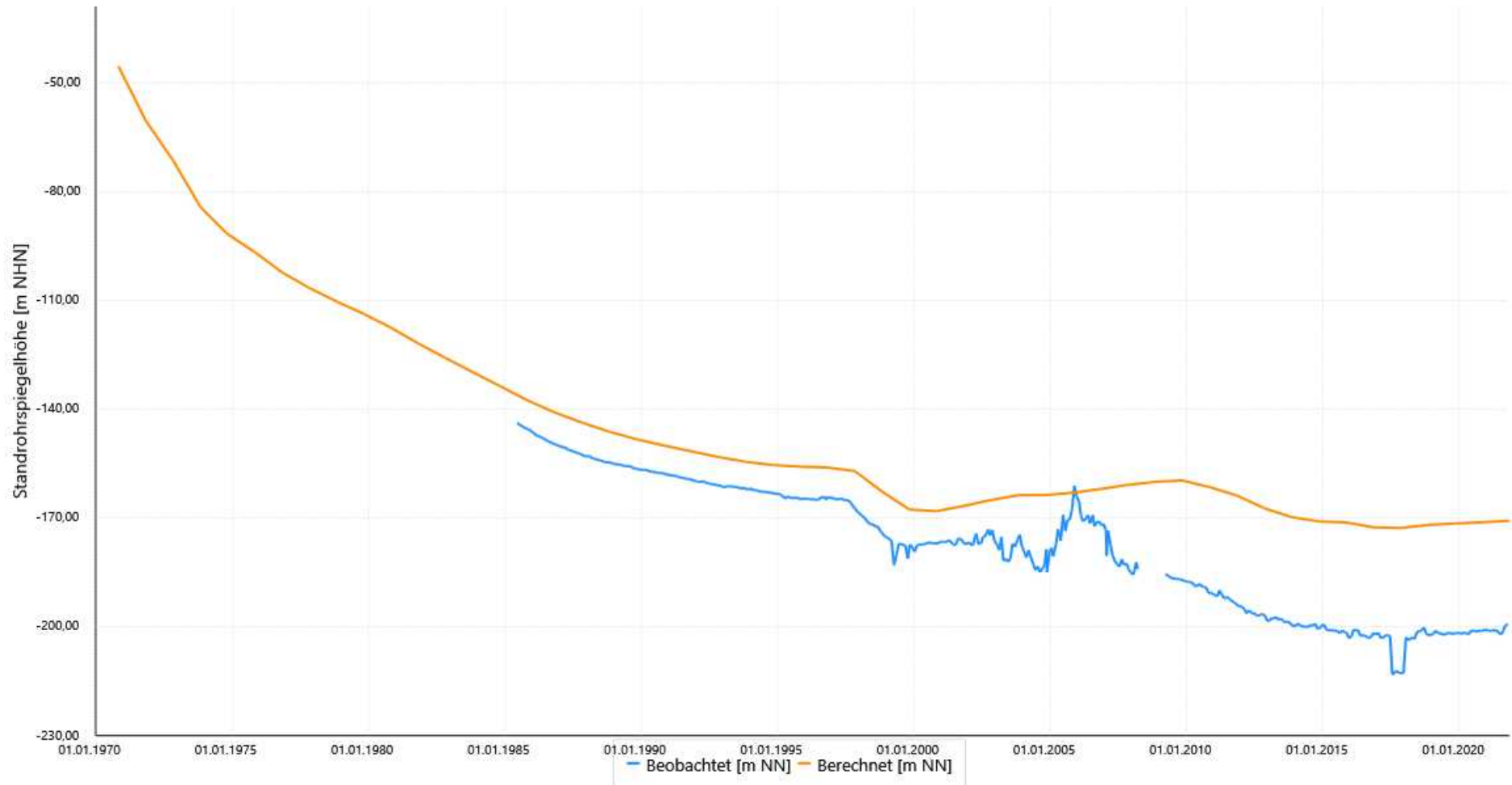
Kartierkennzeichen: 8

UK-Filter: -231,18

Modellleiter: 6

Mittlere Abw. berechn. Werte	
zu beob.:	17,52
zu beob. zum Zeitp. :	
Korrelationskoeff.:	0,91
RMSE:	20,10

Schwankungsbreite Werte	
Min. der beob.:	-202,93
Max. der beob.:	-146,39
Diff. Min/Max. der beob.:	56,54
Min. der berechn.:	-172,77
Max. der berechn.:	-137,57
Diff. Min/Max. der berechn.:	35,20



27 873532

ProID: 6072976

GW-Horizont: 5

Geländehöhe: 80,80

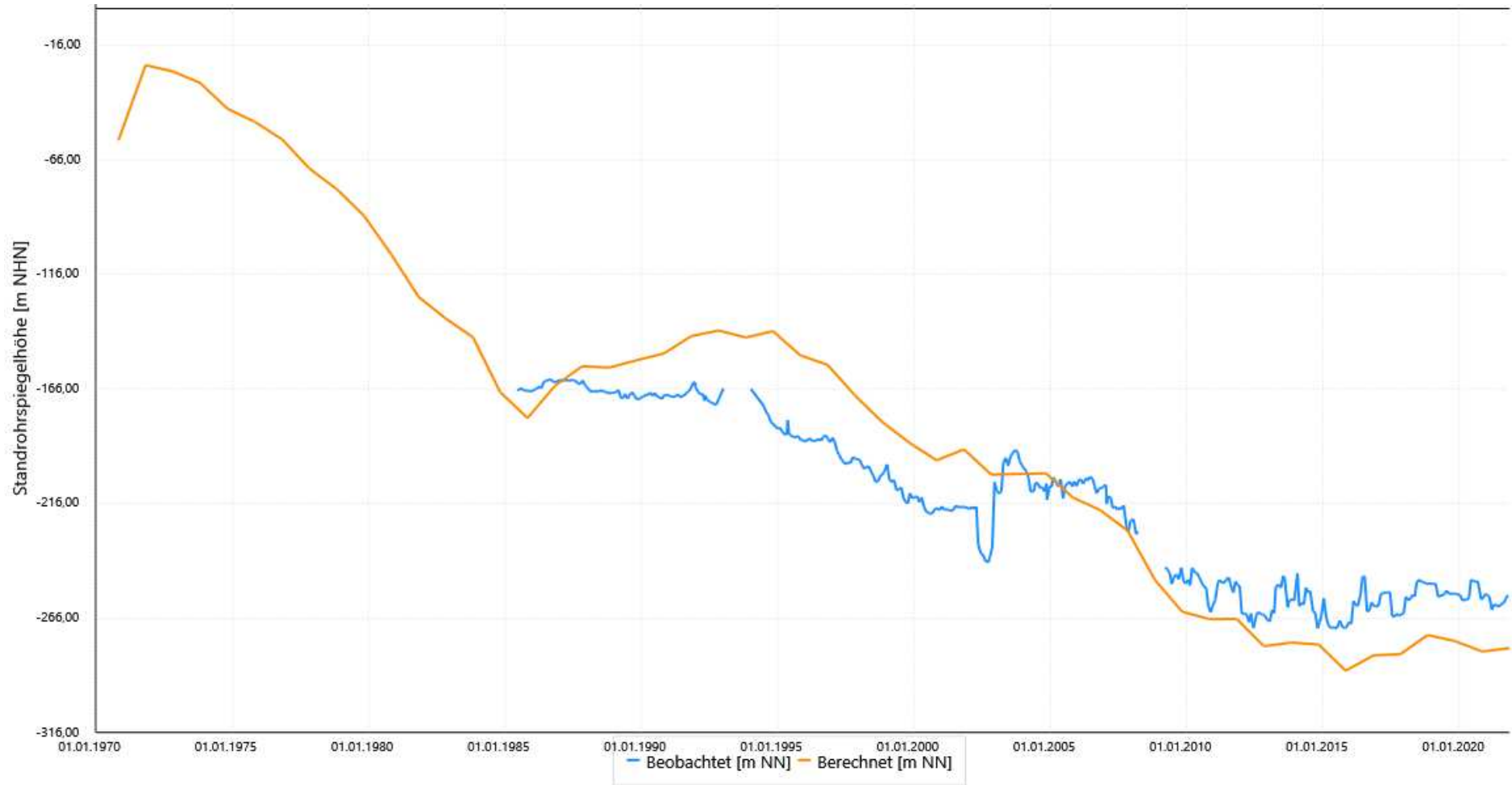
Kartierkennzeichen: 5

UK-Filter: -466,26

Modellleiter: 11

Mittlere Abw. berechn. Werte	
zu beob.:	17,90
zu beob. zum Zeitp. :	
Korrelationskoeff.:	0,96
RMSE:	20,52

Schwankungsbreite Werte	
Min. der beob.:	-268,51
Max. der beob.:	-161,98
Diff. Min/Max. der beob.:	106,53
Min. der berechn.:	-289,08
Max. der berechn.:	-140,50
Diff. Min/Max. der berechn.:	148,58



21 874532

ProID: 6476421

GW-Horizont: 7A

Geländehöhe: 88,96

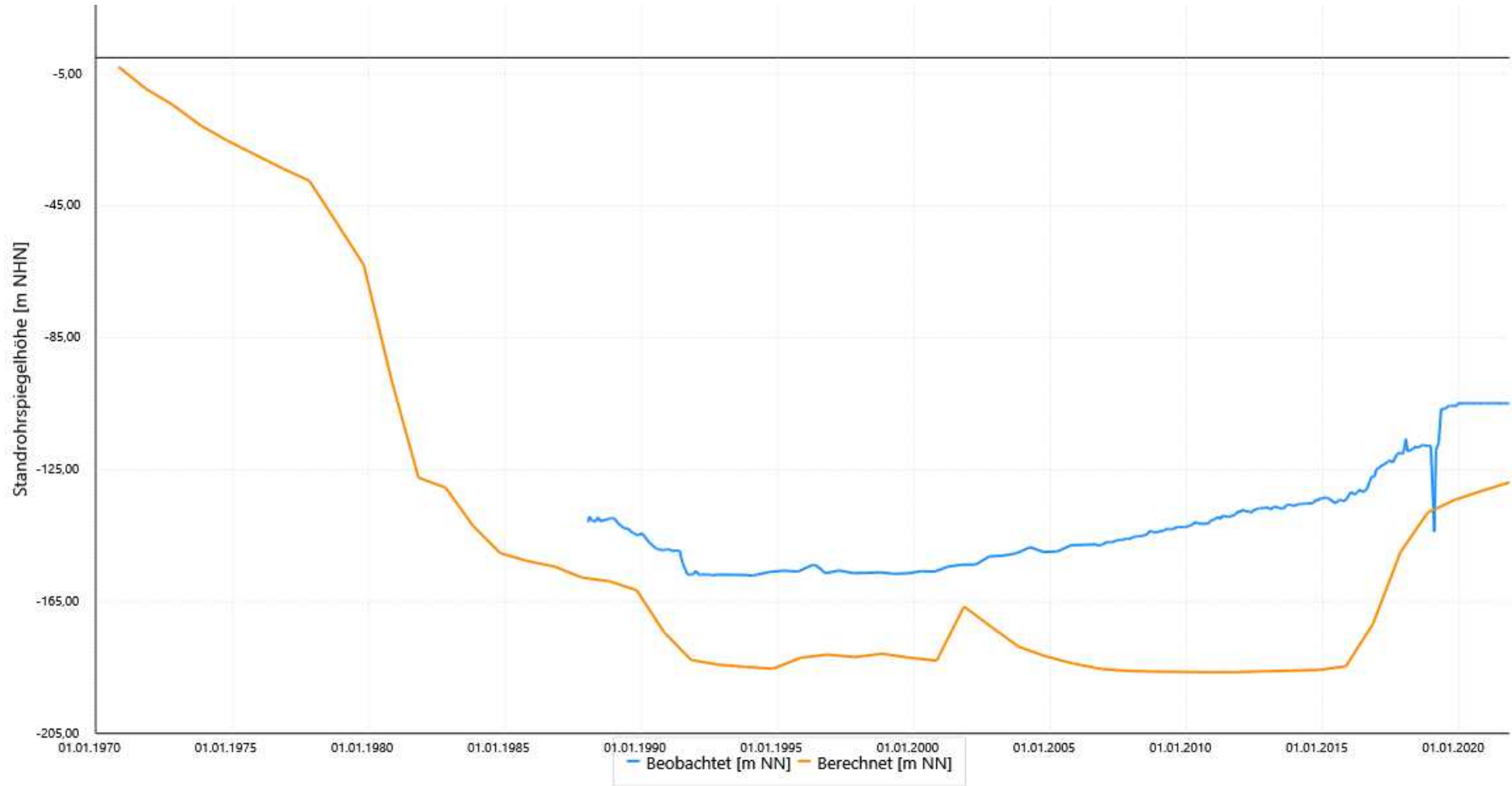
Kartierkennzeichen: 7

UK-Filter: -157,06

Modellleiter: 8

Mittlere Abw. berechn. Werte	
zu beob.:	31,66
zu beob. zum Zeitp. :	
Korrelationskoeff.:	0,70
RMSE:	33,80

Schwankungsbreite Werte	
Min. der beob.:	-156,92
Max. der beob.:	-104,12
Diff. Min/Max. der beob.:	52,80
Min. der berechn.:	-186,40
Max. der berechn.:	-128,81
Diff. Min/Max. der berechn.:	57,59



27 874581

ProID: 6472385

GW-Horizont: 8

Geländehöhe: 63,65

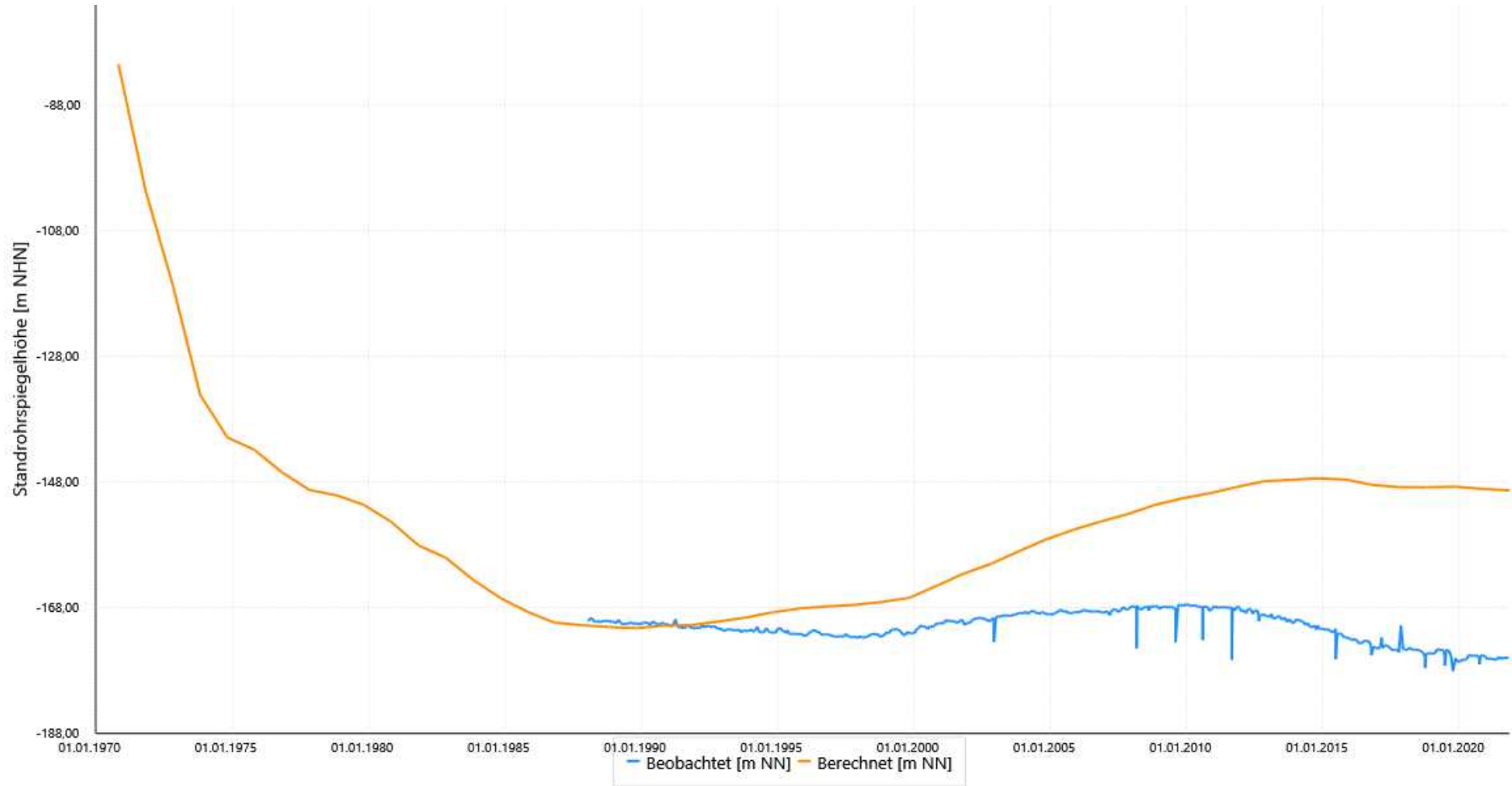
Kartierkennzeichen: 8

UK-Filter: -334,34

Modellleiter: 6

Mittlere Abw. berechn. Werte	
zu beob.:	12,69
zu beob. zum Zeitp. :	
Korrelationskoeff.:	-0,11
RMSE:	15,92

Schwankungsbreite Werte	
Min. der beob.:	-176,48
Max. der beob.:	-167,49
Diff. Min/Max. der beob.:	8,99
Min. der berechn.:	-171,23
Max. der berechn.:	-147,38
Diff. Min/Max. der berechn.:	23,85



27 874602

ProID: 6072662

GW-Horizont: 12

Geländehöhe: 63,80

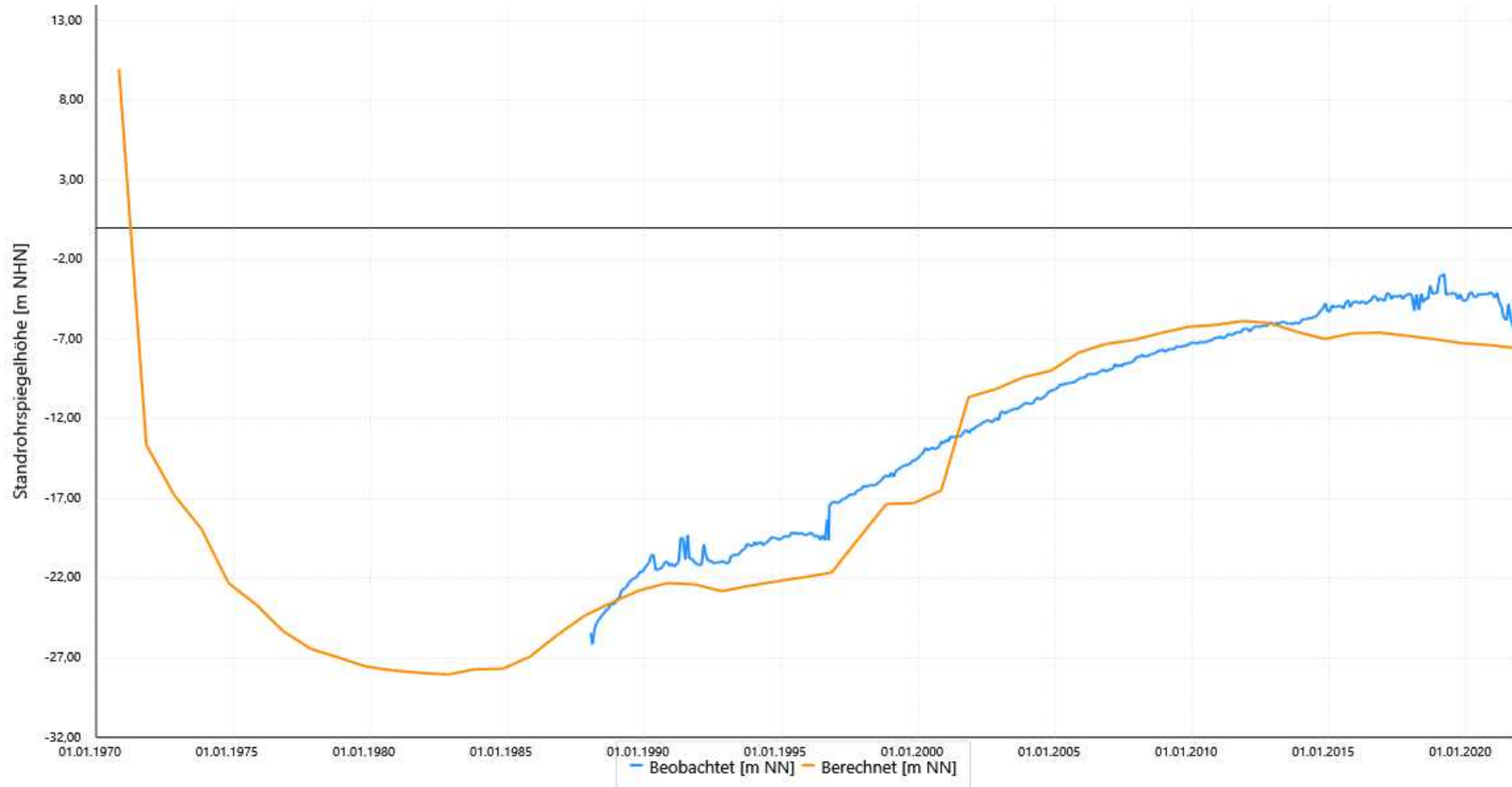
Kartierkennzeichen: 12

UK-Filter: -43,18

Modellleiter: 2

Mittlere Abw. berechn. Werte	
zu beob.:	1,85
zu beob. zum Zeitp. :	
Korrelationskoeff.:	0,96
RMSE:	2,10

Schwankungsbreite Werte	
Min. der beob.:	-25,43
Max. der beob.:	-3,07
Diff. Min/Max. der beob.:	22,36
Min. der berechn.:	-24,35
Max. der berechn.:	-5,85
Diff. Min/Max. der berechn.:	18,50



27 874604

ProID: 6072670

GW-Horizont: 9B

Geländehöhe: 63,80

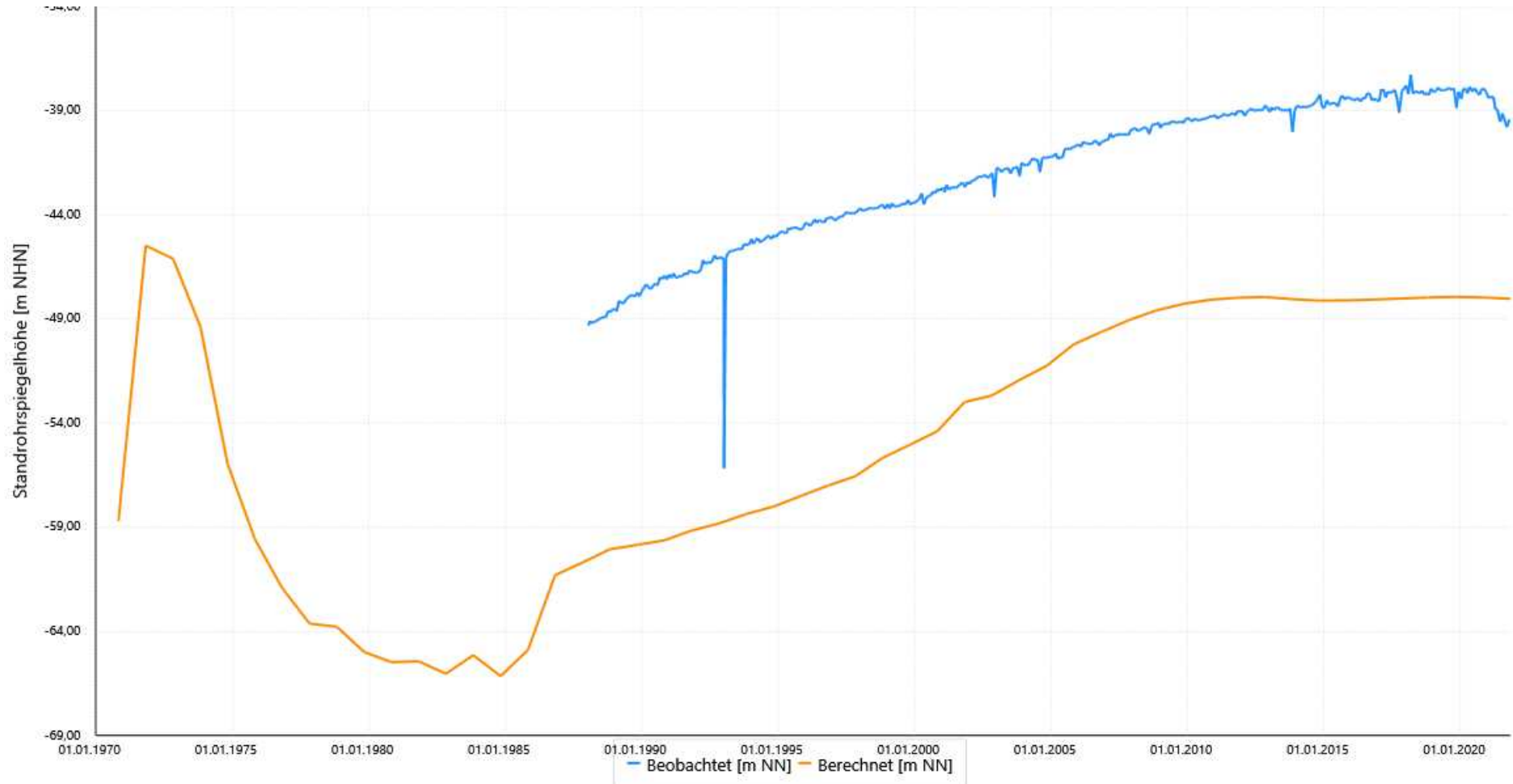
Kartierkennzeichen: 9B

UK-Filter: -122,27

Modellleiter: 5

Mittlere Abw. berechn. Werte	
zu beob.:	10,37
zu beob. zum Zeitp. :	
Korrelationskoeff.:	0,90
RMSE:	10,56

Schwankungsbreite Werte	
Min. der beob.:	-56,17
Max. der beob.:	-37,79
Diff. Min/Max. der beob.:	18,38
Min. der berechn.:	-60,70
Max. der berechn.:	-47,94
Diff. Min/Max. der berechn.:	12,76



21 875171

ProID: 6071961

GW-Horizont: 6B

Geländehöhe: 128,90

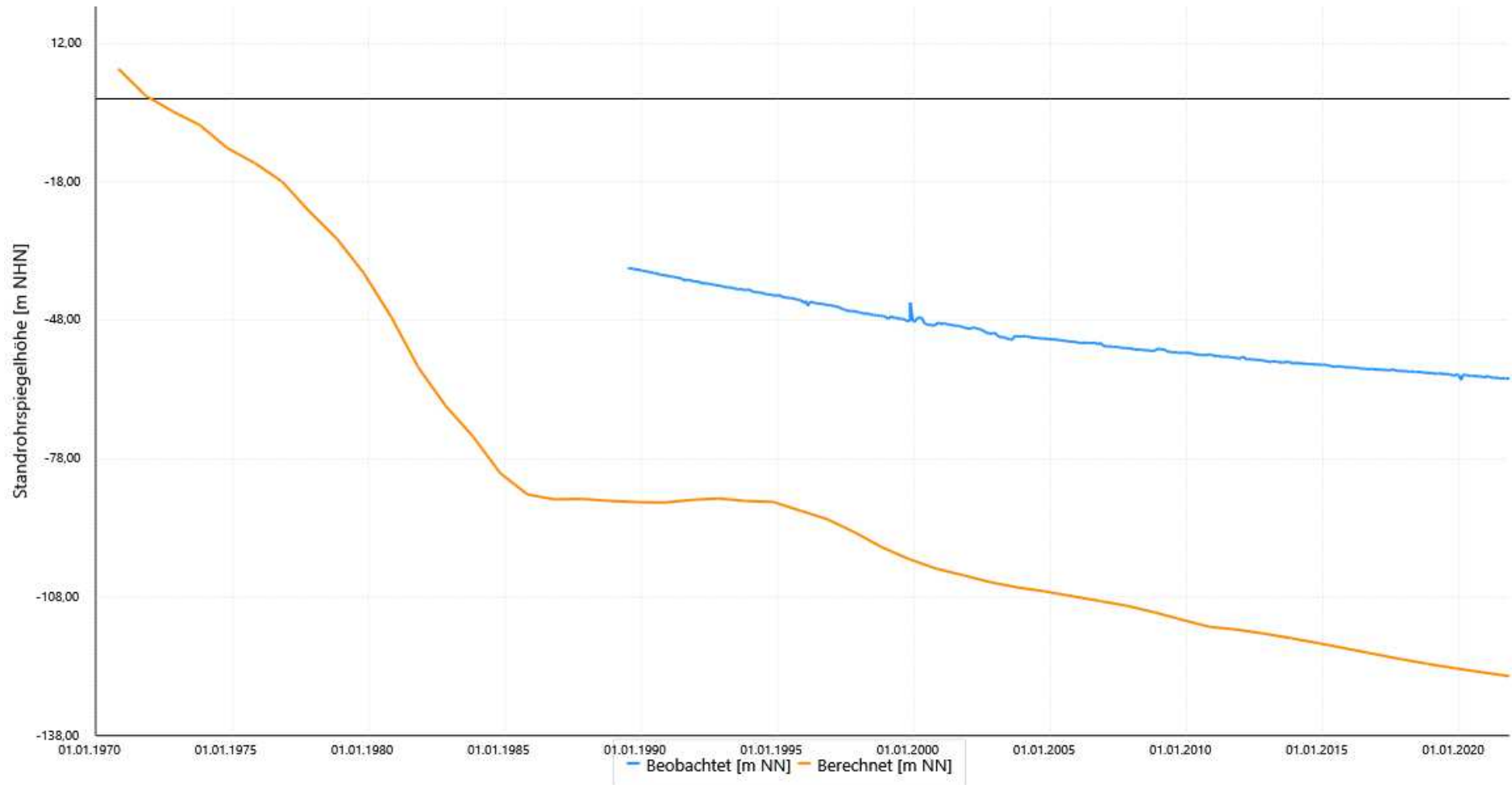
Kartierkennzeichen: 6B

UK-Filter: -133,23

Modellleiter: 10

Mittlere Abw. berechn. Werte	
zu beob.:	54,81
zu beob. zum Zeitp. :	
Korrelationskoeff.:	0,99
RMSE:	55,15

Schwankungsbreite Werte	
Min. der beob.:	-60,95
Max. der beob.:	-37,28
Diff. Min/Max. der beob.:	23,67
Min. der berechn.:	-125,11
Max. der berechn.:	-86,61
Diff. Min/Max. der berechn.:	38,50



21 875172

ProID: 6071965

GW-Horizont: 2

Geländehöhe: 128,90

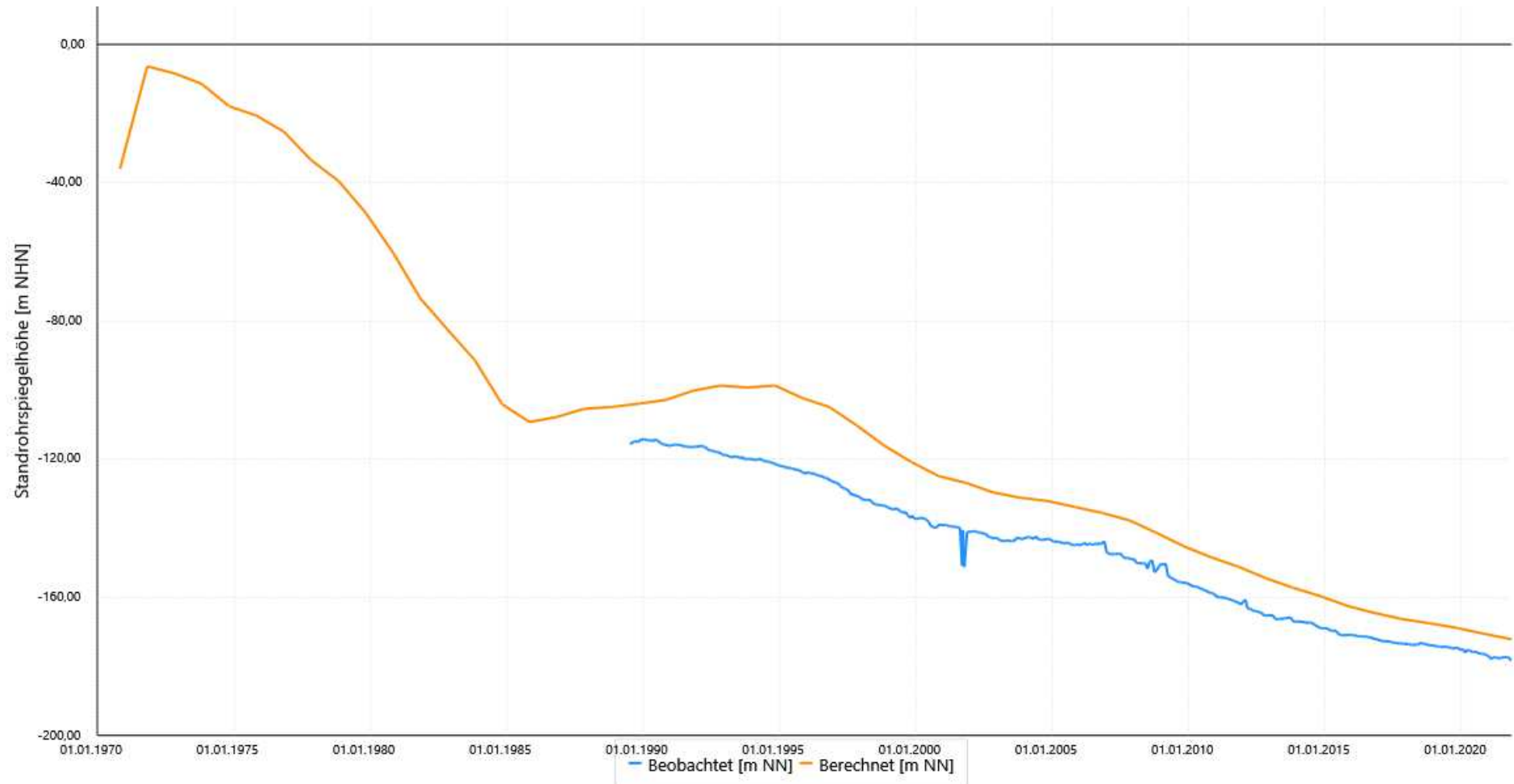
Kartierkennzeichen: 2

UK-Filter: -236,36

Modelleiter: 11

Mittlere Abw. berechn. Werte	
zu beob.:	13,00
zu beob. zum Zeitp. :	
Korrelationskoeff.:	0,99
RMSE:	13,91

Schwankungsbreite Werte	
Min. der beob.:	-179,11
Max. der beob.:	-114,38
Diff. Min/Max. der beob.:	64,73
Min. der berechn.:	-172,16
Max. der berechn.:	-98,69
Diff. Min/Max. der berechn.:	73,47



21 875173

ProID: 6071969

GW-Horizont: 09

Geländehöhe: 128,90

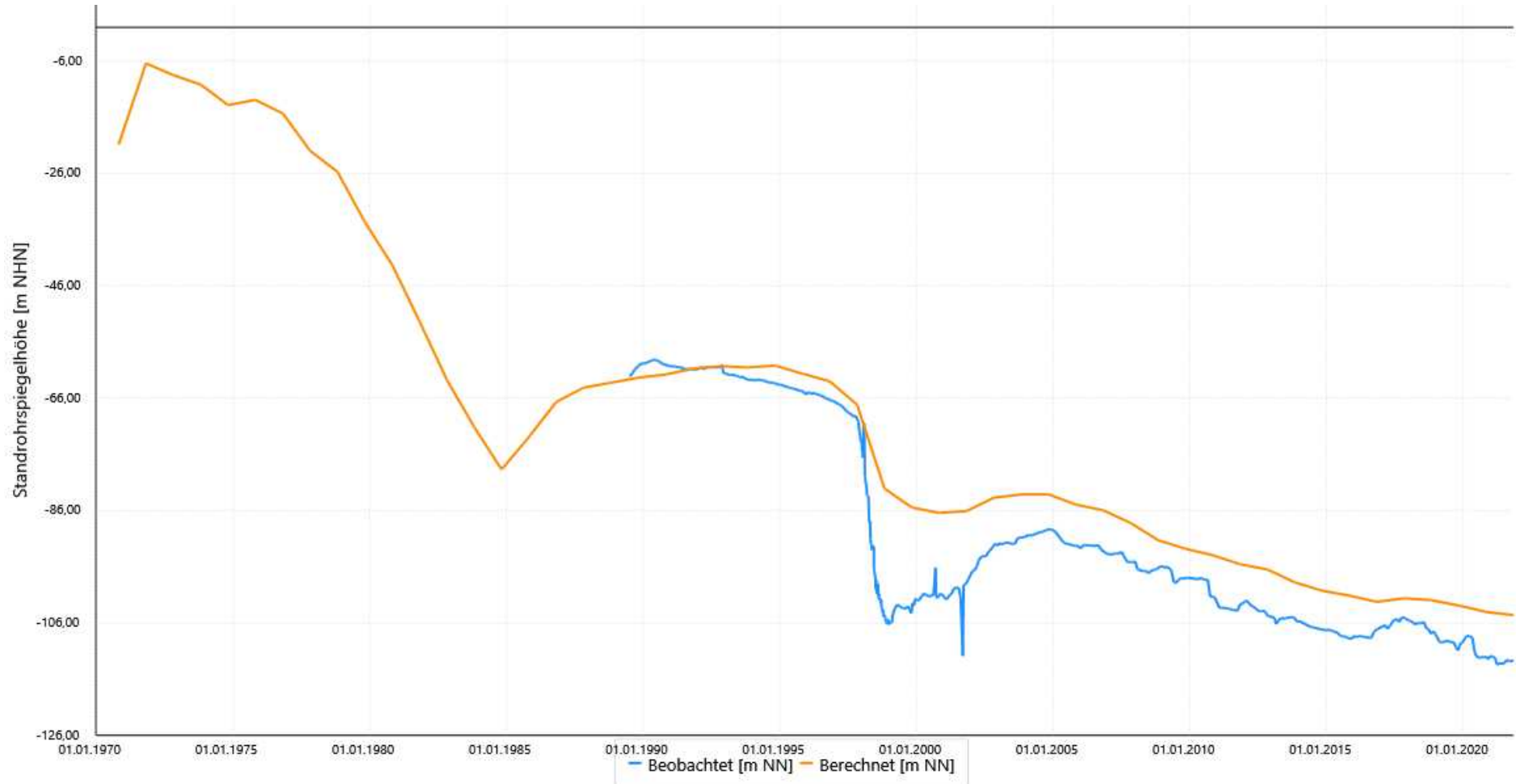
Kartierkennzeichen: 09

UK-Filter: -316,46

Modellleiter: 12

Mittlere Abw. berechn. Werte	
zu beob.:	6,79
zu beob. zum Zeitp. :	
Korrelationskoeff.:	0,97
RMSE:	8,19

Schwankungsbreite Werte	
Min. der beob.:	-112,93
Max. der beob.:	-59,89
Diff. Min/Max. der beob.:	53,04
Min. der berechn.:	-104,60
Max. der berechn.:	-60,19
Diff. Min/Max. der berechn.:	44,41



27 875183

ProID: 6071957

GW-Horizont: 7

Geländehöhe: 93,27

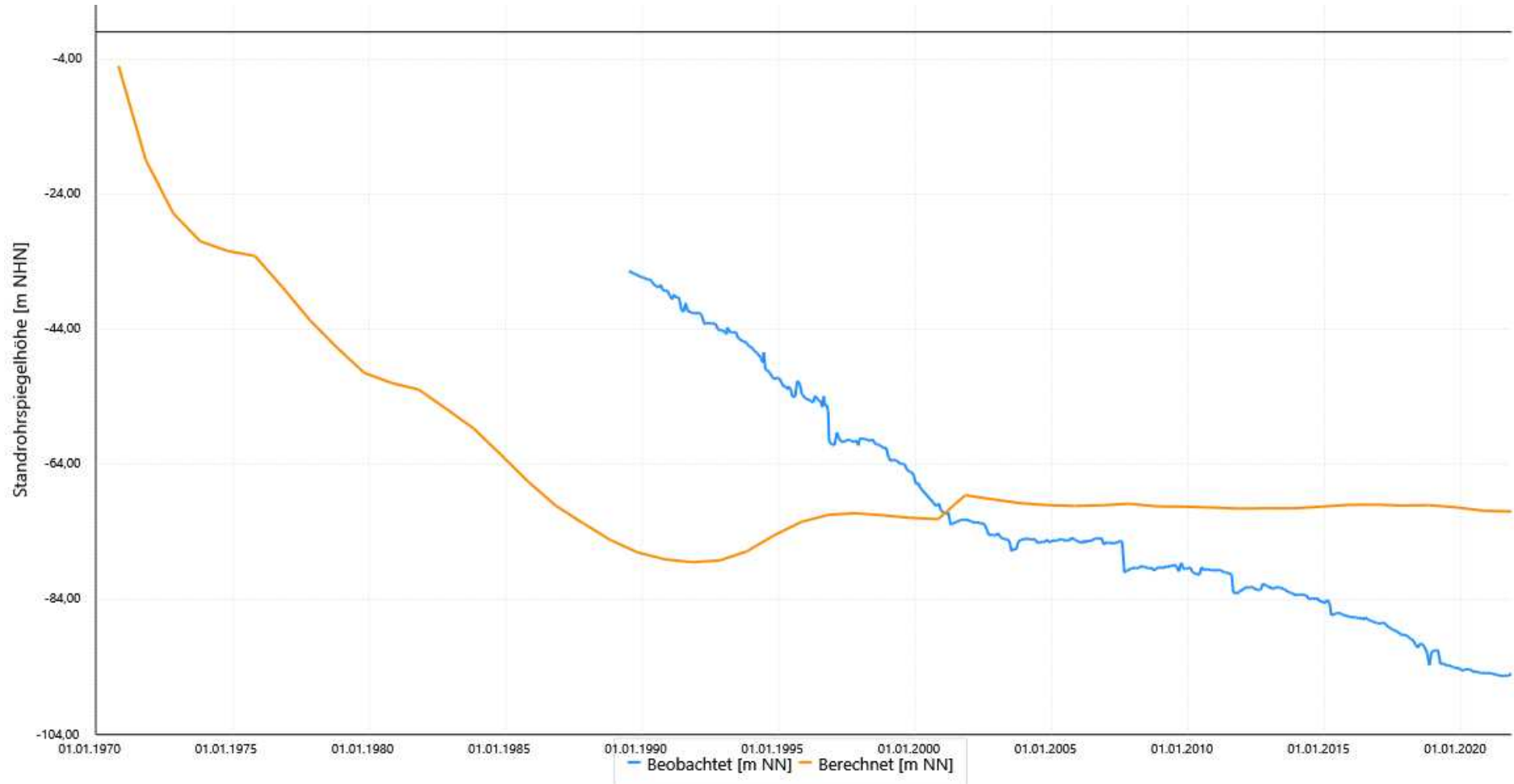
Kartierkennzeichen: 7

UK-Filter: -315,81

Modelleiter: 8

Mittlere Abw. berechn. Werte	
zu beob.:	15,83
zu beob. zum Zeitp. :	
Korrelationskoeff.:	-0,85
RMSE:	19,12

Schwankungsbreite Werte	
Min. der beob.:	-94,88
Max. der beob.:	-36,30
Diff. Min/Max. der beob.:	58,58
Min. der berechn.:	-78,48
Max. der berechn.:	-68,57
Diff. Min/Max. der berechn.:	9,91



21 875214

ProID: 6071929

GW-Horizont: 04A

Geländehöhe: 97,10

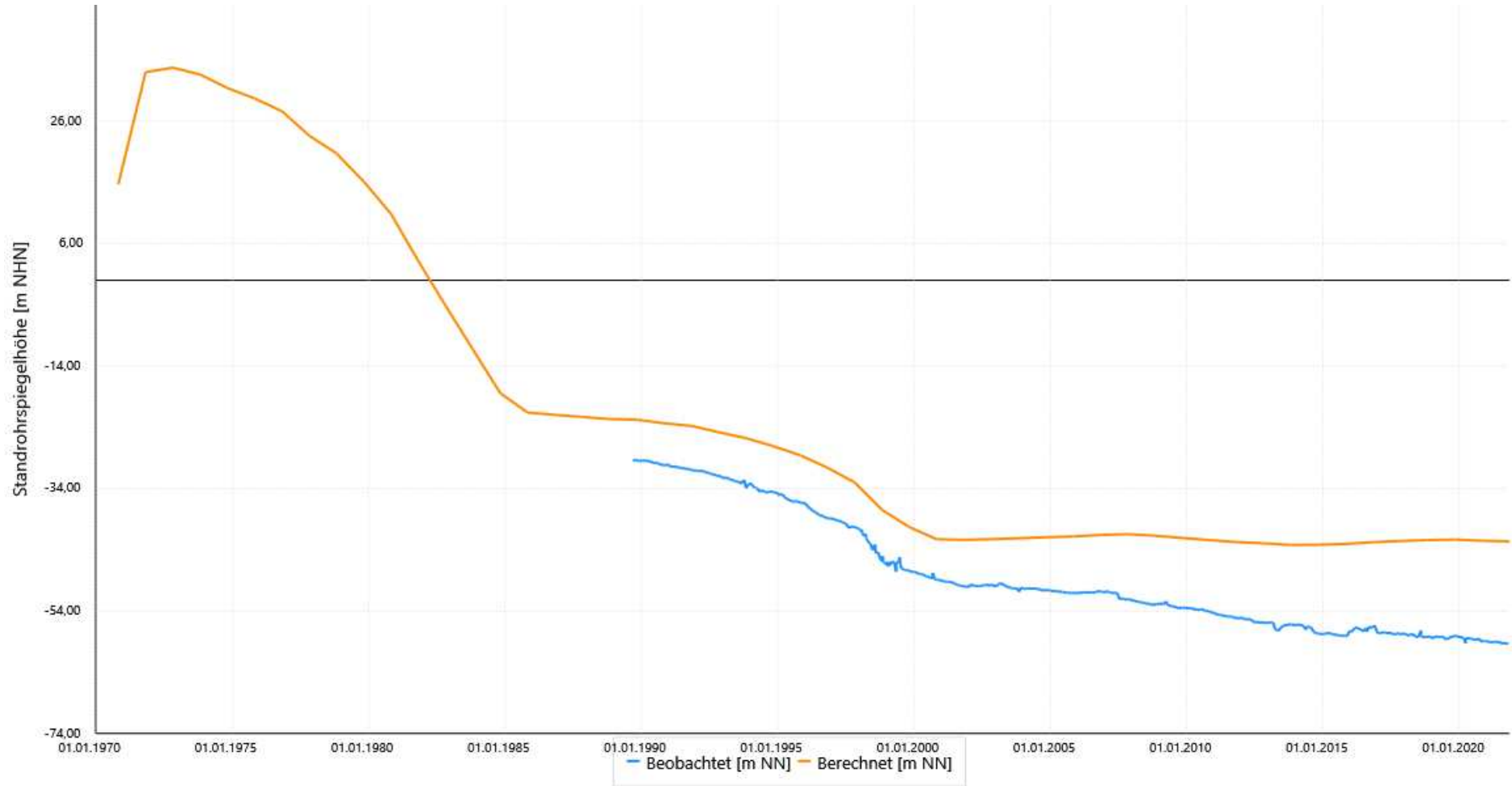
Kartierkennzeichen: 04

UK-Filter: -368,48

Modellleiter: 11

Mittlere Abw. berechn. Werte	
zu beob.:	10,57
zu beob. zum Zeitp. :	
Korrelationskoeff.:	0,96
RMSE:	11,07

Schwankungsbreite Werte	
Min. der beob.:	-58,97
Max. der beob.:	-29,46
Diff. Min/Max. der beob.:	29,51
Min. der berechn.:	-43,21
Max. der berechn.:	-22,74
Diff. Min/Max. der berechn.:	20,47



21 875361

ProID: 6071815

GW-Horizont: 12

Geländehöhe: 98,10

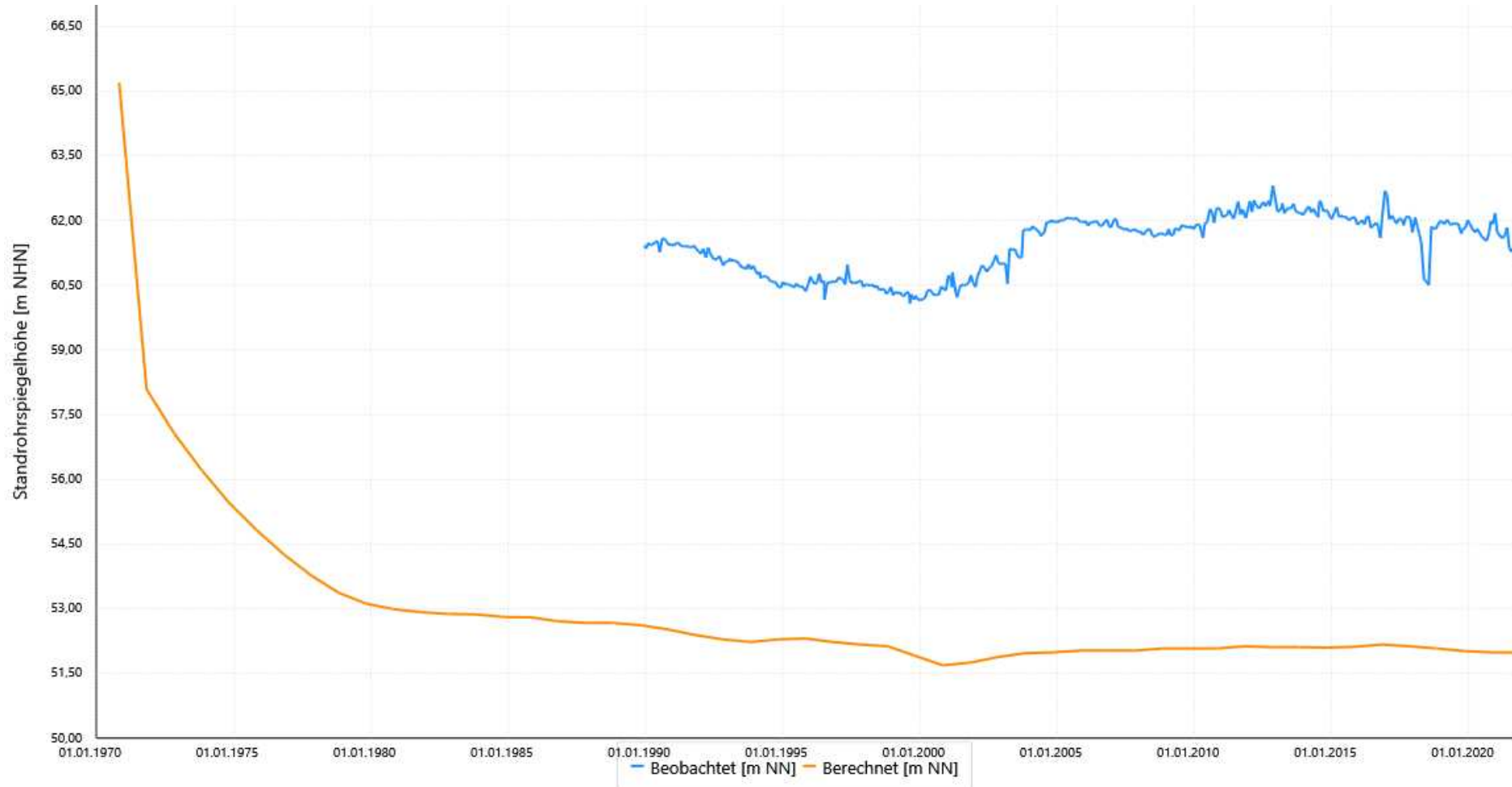
Kartierkennzeichen: 1

UK-Filter: 49,95

Modellleiter: 2

Mittlere Abw. berechn. Werte	
zu beob.:	9,37
zu beob. zum Zeitp. :	
Korrelationskoeff.:	0,01
RMSE:	9,39

Schwankungsbreite Werte	
Min. der beob.:	60,16
Max. der beob.:	62,57
Diff. Min/Max. der beob.:	2,41
Min. der berechn.:	51,69
Max. der berechn.:	52,62
Diff. Min/Max. der berechn.:	0,93



21 875364

ProID: 6071827

GW-Horizont: 6B

Geländehöhe: 98,10

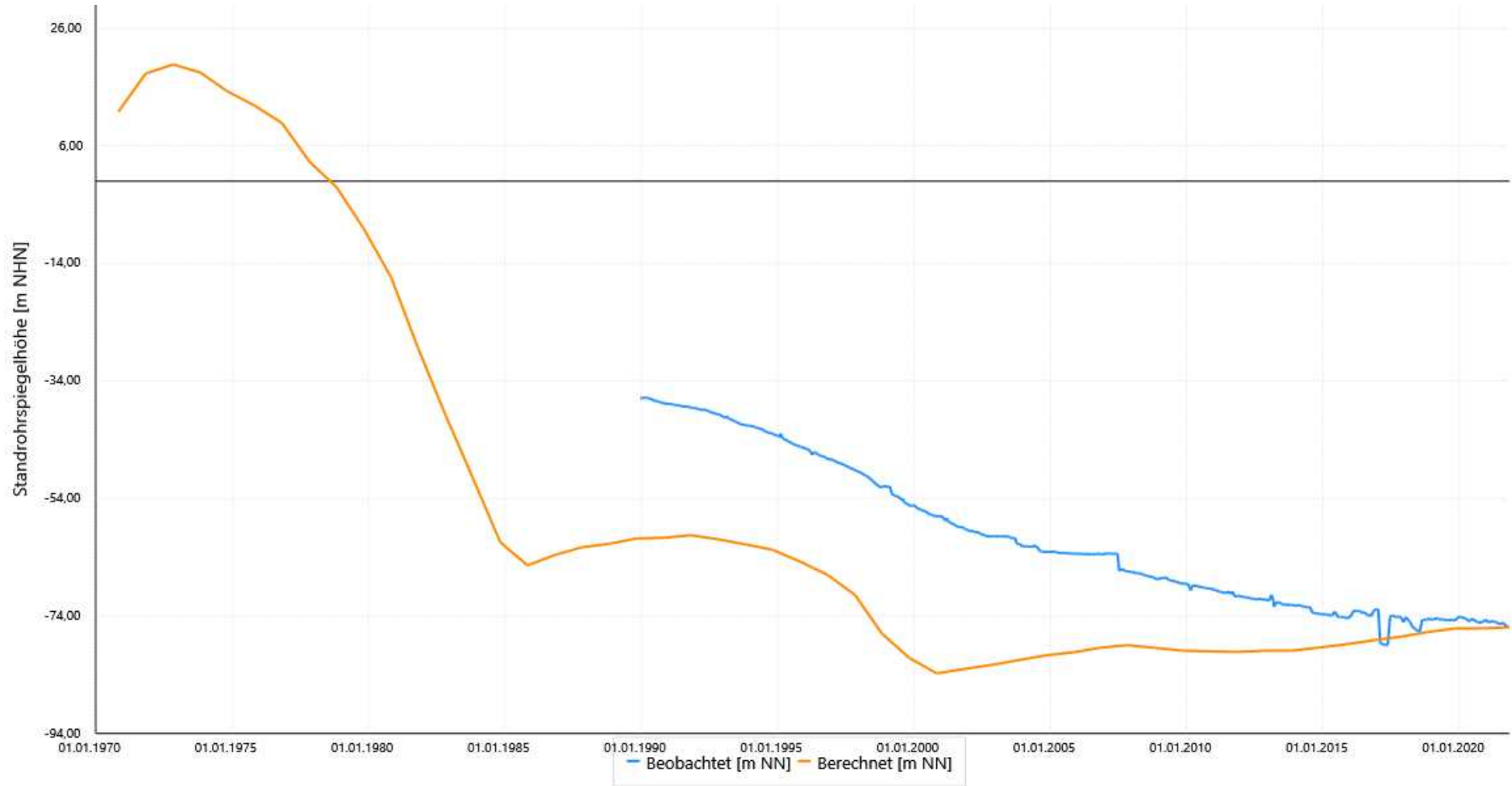
Kartierkennzeichen: 6B

UK-Filter: -266,00

Modellleiter: 10

Mittlere Abw. berechn. Werte	
zu beob.:	14,48
zu beob. zum Zeitp. :	
Korrelationskoeff.:	0,80
RMSE:	16,61

Schwankungsbreite Werte	
Min. der beob.:	-75,44
Max. der beob.:	-36,93
Diff. Min/Max. der beob.:	38,51
Min. der berechn.:	-83,77
Max. der berechn.:	-60,26
Diff. Min/Max. der berechn.:	23,51



21 875365

ProID: 6071831

GW-Horizont: 5

Geländehöhe: 98,10

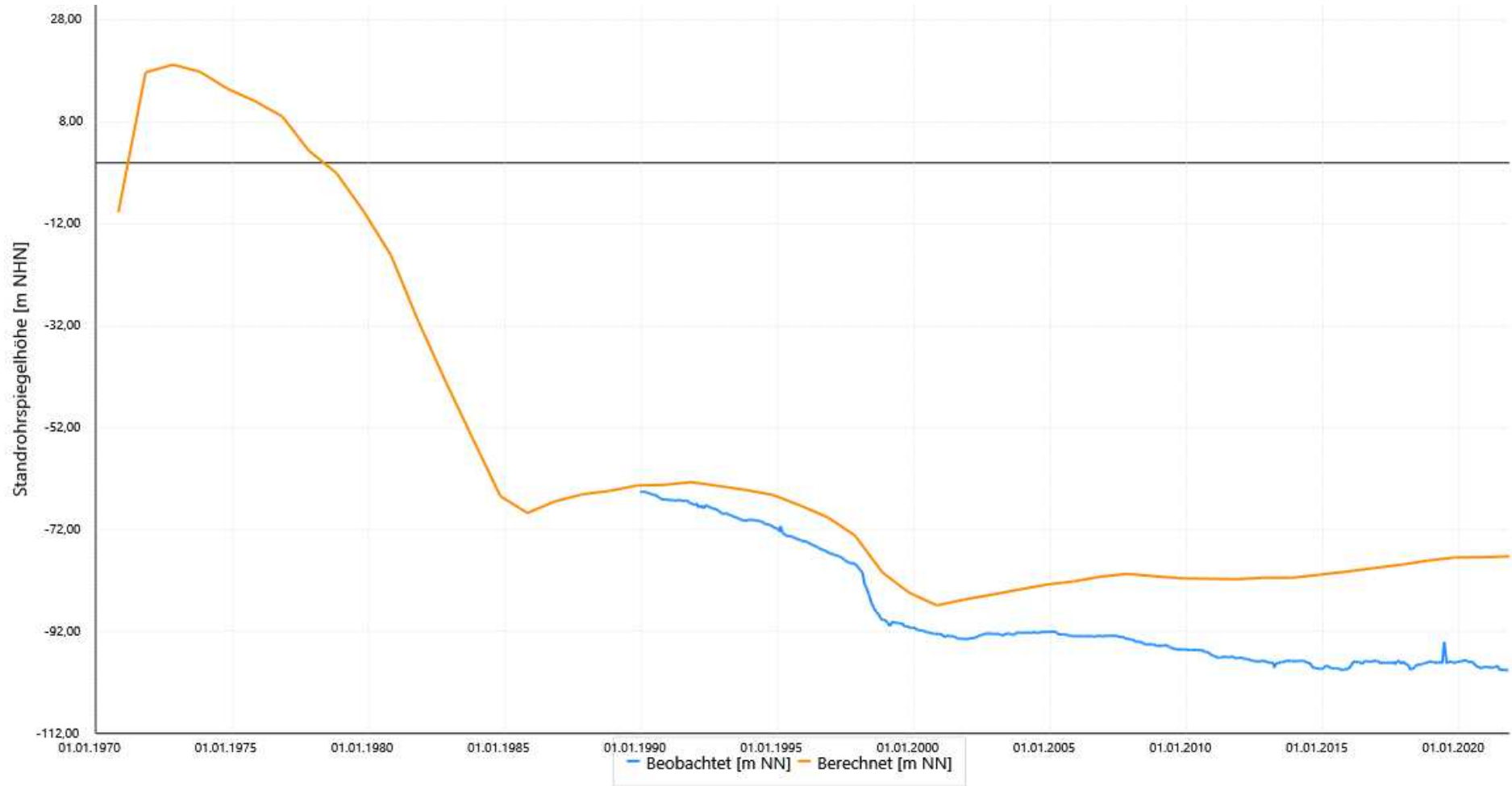
Kartierkennzeichen: 09

UK-Filter: -296,03

Modelleiter: 12

Mittlere Abw. berechn. Werte	
zu beob.:	11,76
zu beob. zum Zeitp. :	
Korrelationskoeff.:	0,89
RMSE:	13,15

Schwankungsbreite Werte	
Min. der beob.:	-99,23
Max. der beob.:	-64,61
Diff. Min/Max. der beob.:	34,62
Min. der berechn.:	-86,86
Max. der berechn.:	-62,67
Diff. Min/Max. der berechn.:	24,19



27 875494

ProID: 6038994

GW-Horizont: 2

Geländehöhe: 139,09

Kartierkennzeichen: 2

UK-Filter: -103,49

Modelleiter: 11

Mittlere Abw. berechn. Werte

zu beob.: 21,08

zu beob. zum Zeitp. :

Korrelationskoeff.: 1,00

RMSE: 21,12

Schwankungsbreite Werte

Min. der beob.: -47,15

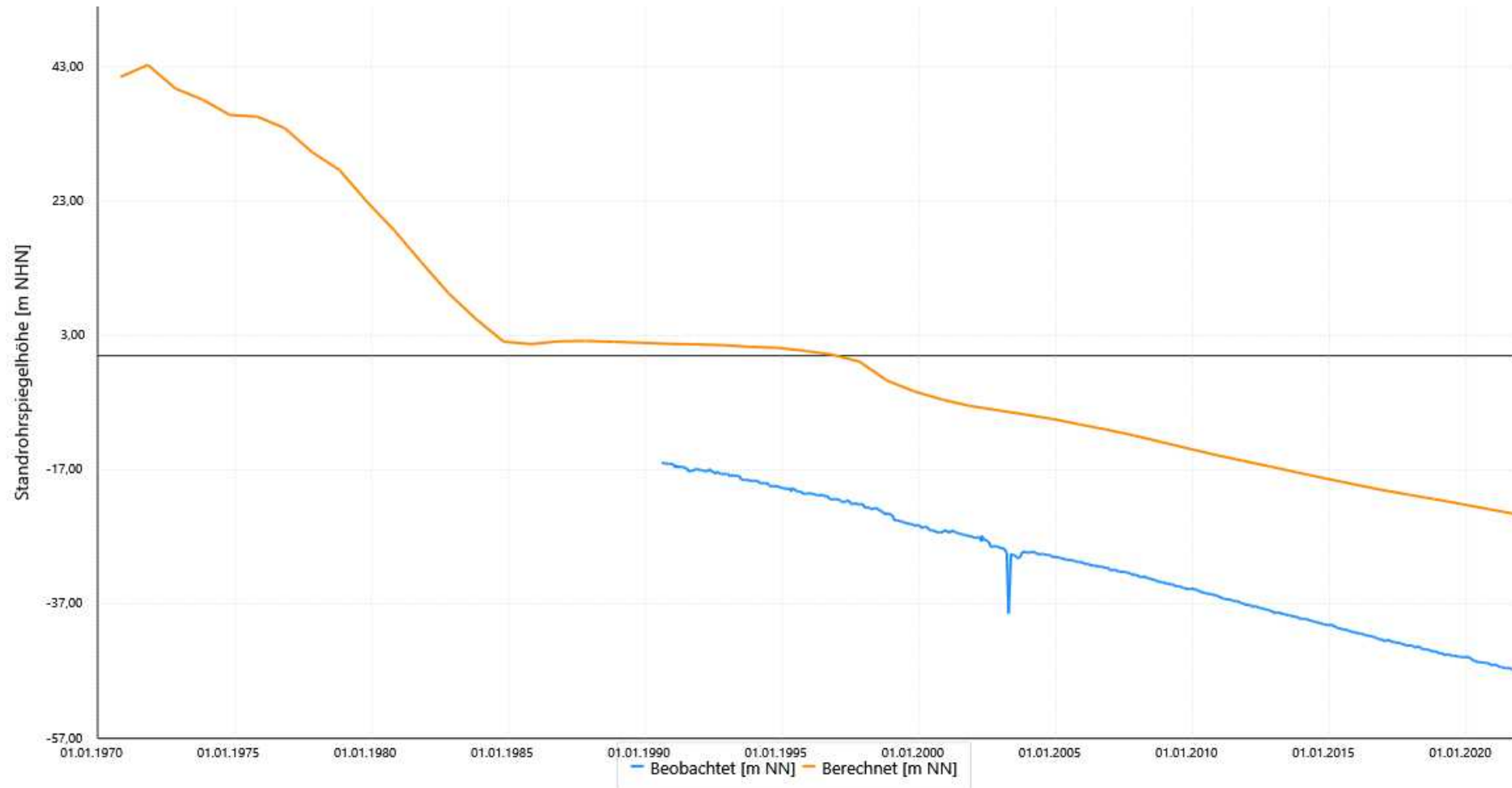
Max. der beob.: -16,14

Diff. Min/Max. der beob.: 31,01

Min. der berechn.: -23,62

Max. der berechn.: 1,77

Diff. Min/Max. der berechn.: 25,39



27 875512

ProID: 6039002

GW-Horizont: 7A

Geländehöhe: 127,79

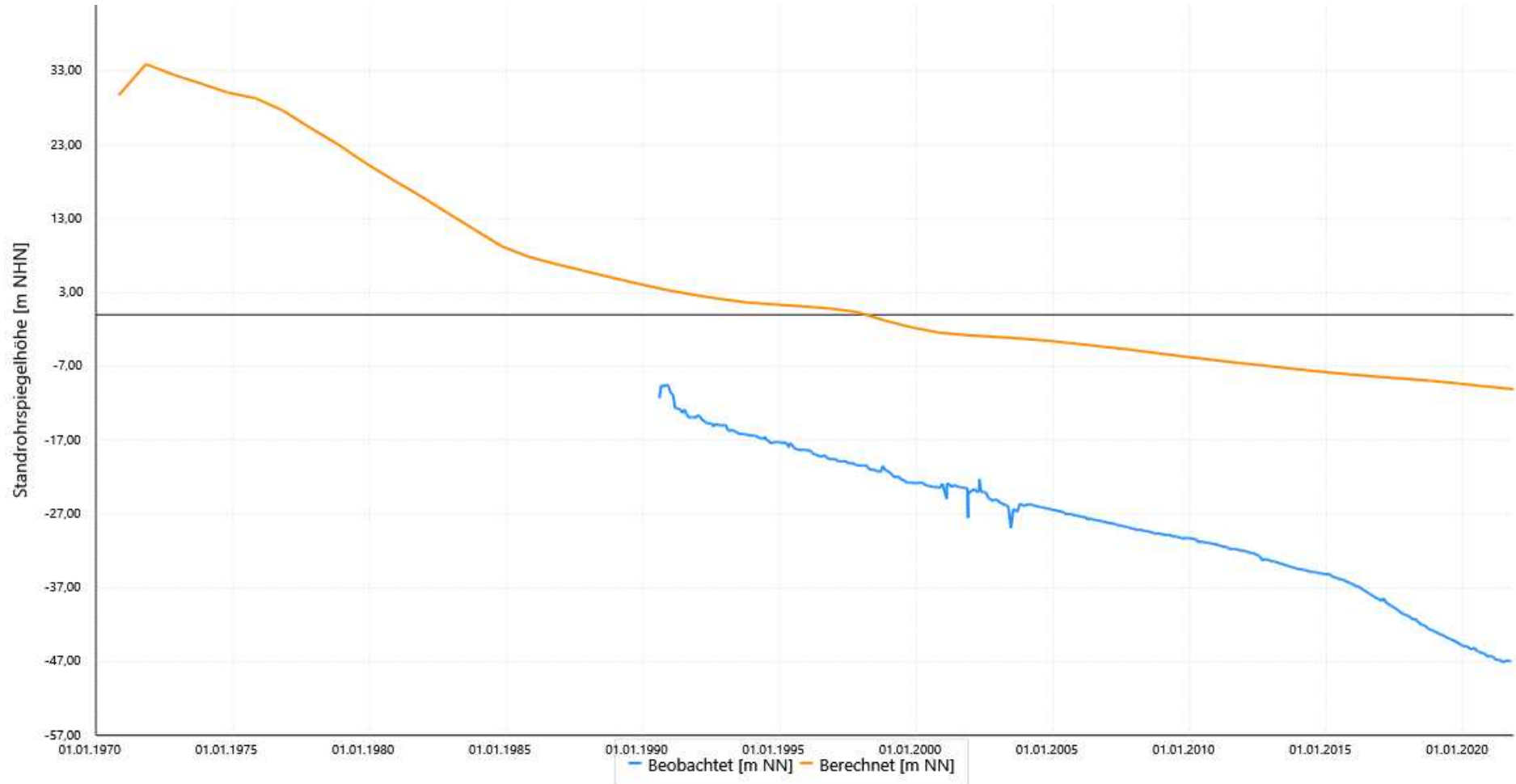
Kartierkennzeichen: 7

UK-Filter: -99,60

Modellleiter: 8

Mittlere Abw. berechn. Werte	
zu beob.:	24,50
zu beob. zum Zeitp. :	
Korrelationskoeff.:	0,98
RMSE:	25,19

Schwankungsbreite Werte	
Min. der beob.:	-47,78
Max. der beob.:	-10,62
Diff. Min/Max. der beob.:	37,16
Min. der berechn.:	-10,08
Max. der berechn.:	3,40
Diff. Min/Max. der berechn.:	13,48



27 875513

ProID: 6039006

GW-Horizont: 2

Geländehöhe: 127,79

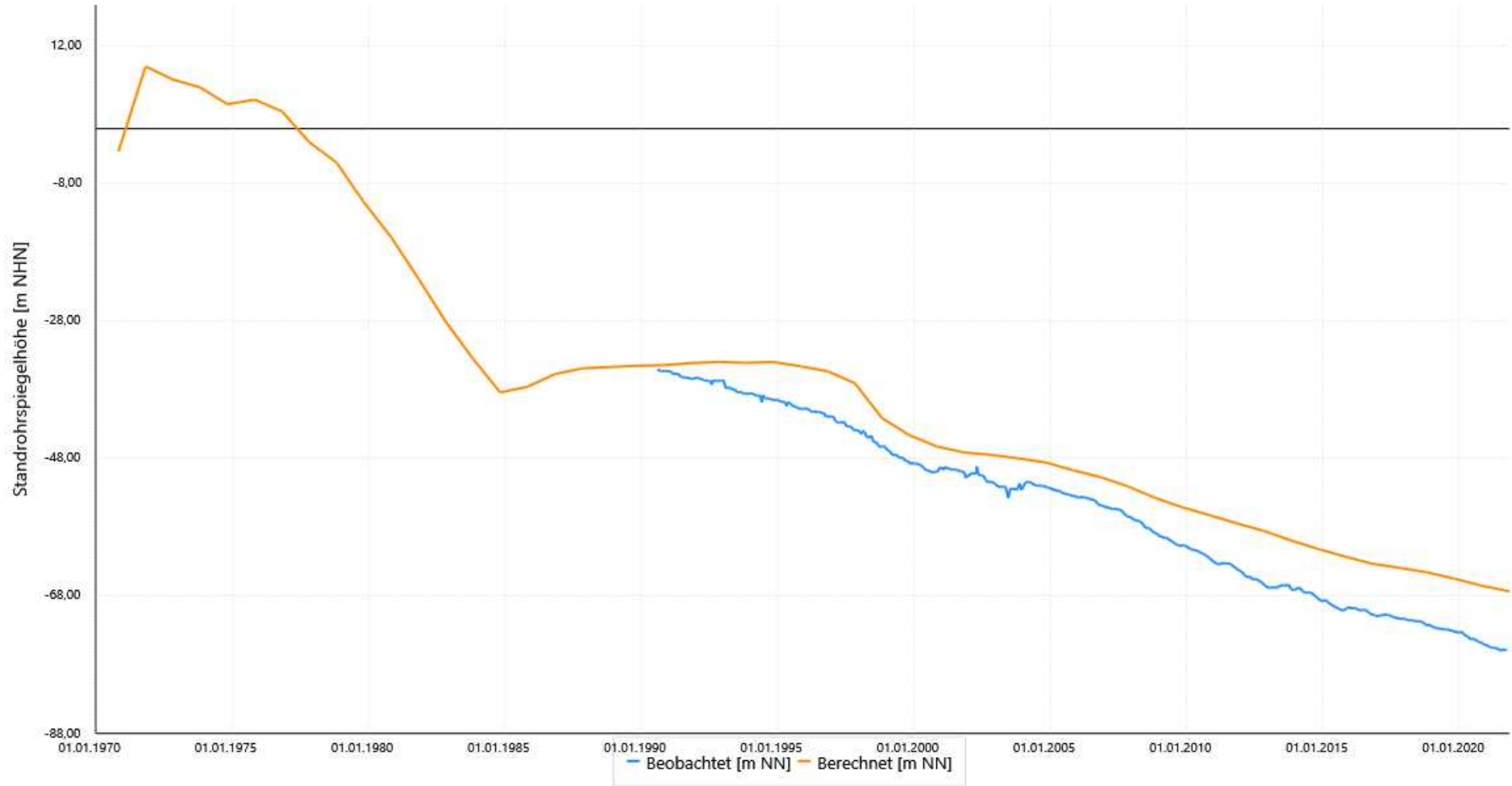
Kartierkennzeichen: 2

UK-Filter: -284,77

Modellleiter: 11

Mittlere Abw. berechn. Werte	
zu beob.:	5,67
zu beob. zum Zeitp. :	
Korrelationskoeff.:	0,99
RMSE:	6,04

Schwankungsbreite Werte	
Min. der beob.:	-76,78
Max. der beob.:	-35,32
Diff. Min/Max. der beob.:	41,46
Min. der berechn.:	-67,33
Max. der berechn.:	-33,95
Diff. Min/Max. der berechn.:	33,38



27 875514

ProID: 6039010

GW-Horizont: 07

Geländehöhe: 127,79

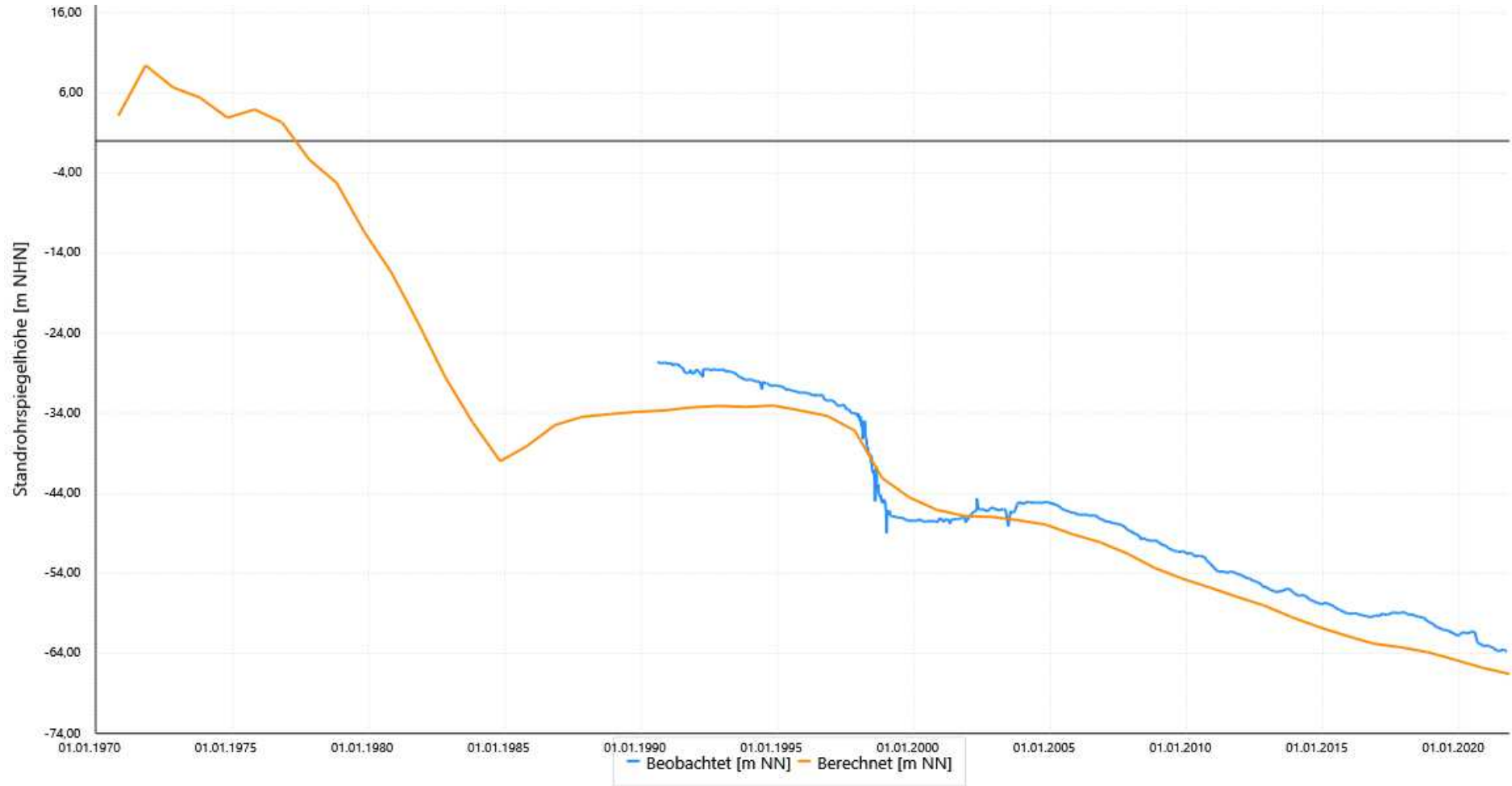
Kartierkennzeichen: 09

UK-Filter: -383,85

Modelleiter: 12

Mittlere Abw. berechn. Werte	
zu beob.:	2,82
zu beob. zum Zeitp. :	
Korrelationskoeff.:	0,98
RMSE:	3,03

Schwankungsbreite Werte	
Min. der beob.:	-64,01
Max. der beob.:	-27,83
Diff. Min/Max. der beob.:	36,18
Min. der berechn.:	-66,56
Max. der berechn.:	-33,04
Diff. Min/Max. der berechn.:	33,52



21 875773

ProID: 6040810

GW-Horizont: 04

Geländehöhe: 119,40

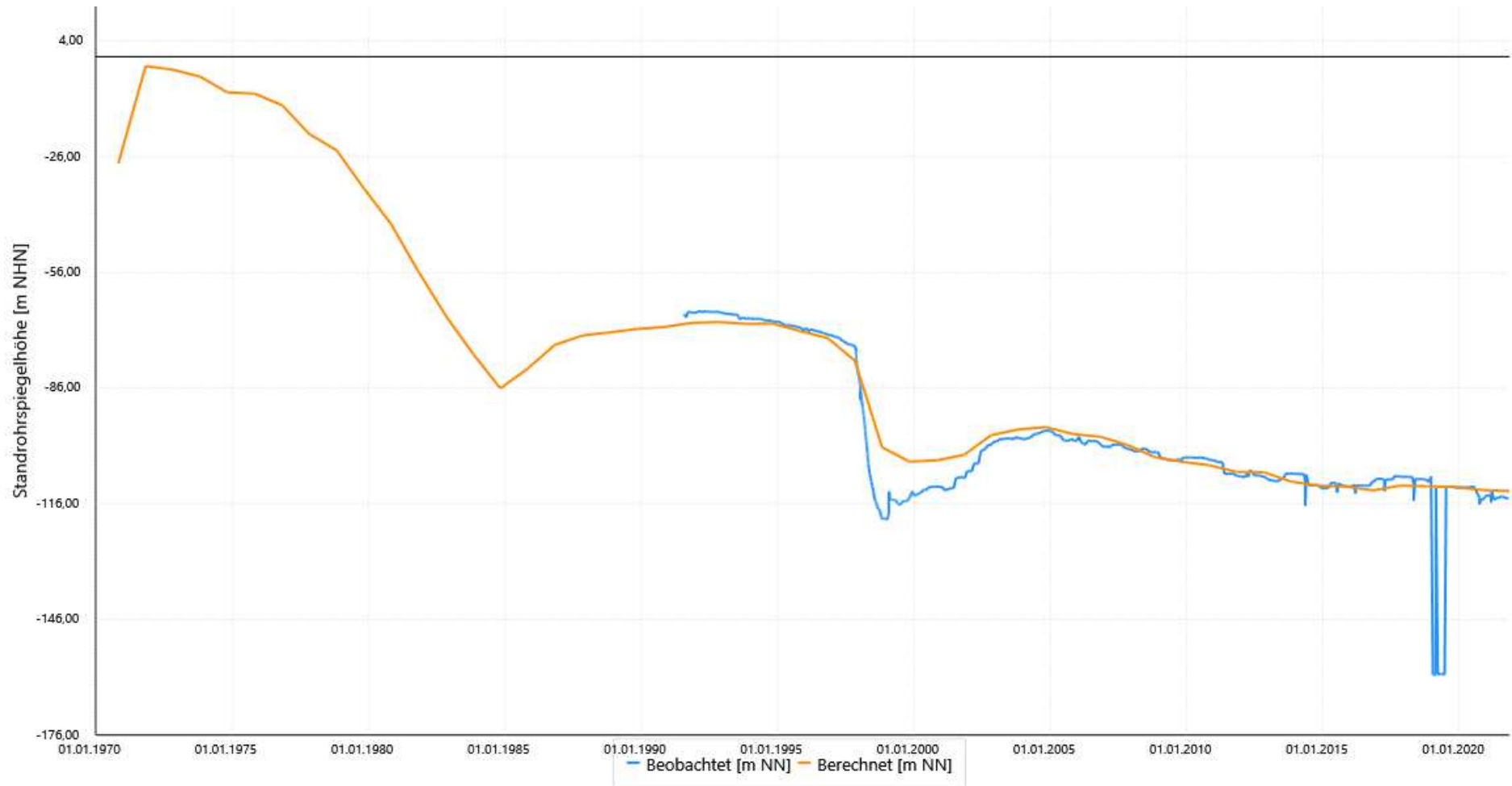
Kartierkennzeichen: 04

UK-Filter: -359,47

Modellleiter: 12

Mittlere Abw. berechn. Werte	
zu beob.:	4,24
zu beob. zum Zeitp. :	
Korrelationskoeff.:	0,88
RMSE:	9,84

Schwankungsbreite Werte	
Min. der beob.:	-160,31
Max. der beob.:	-66,33
Diff. Min/Max. der beob.:	93,98
Min. der berechn.:	-112,72
Max. der berechn.:	-68,87
Diff. Min/Max. der berechn.:	43,85



21 875804

ProID: 6039124

GW-Horizont: 07

Geländehöhe: 127,03

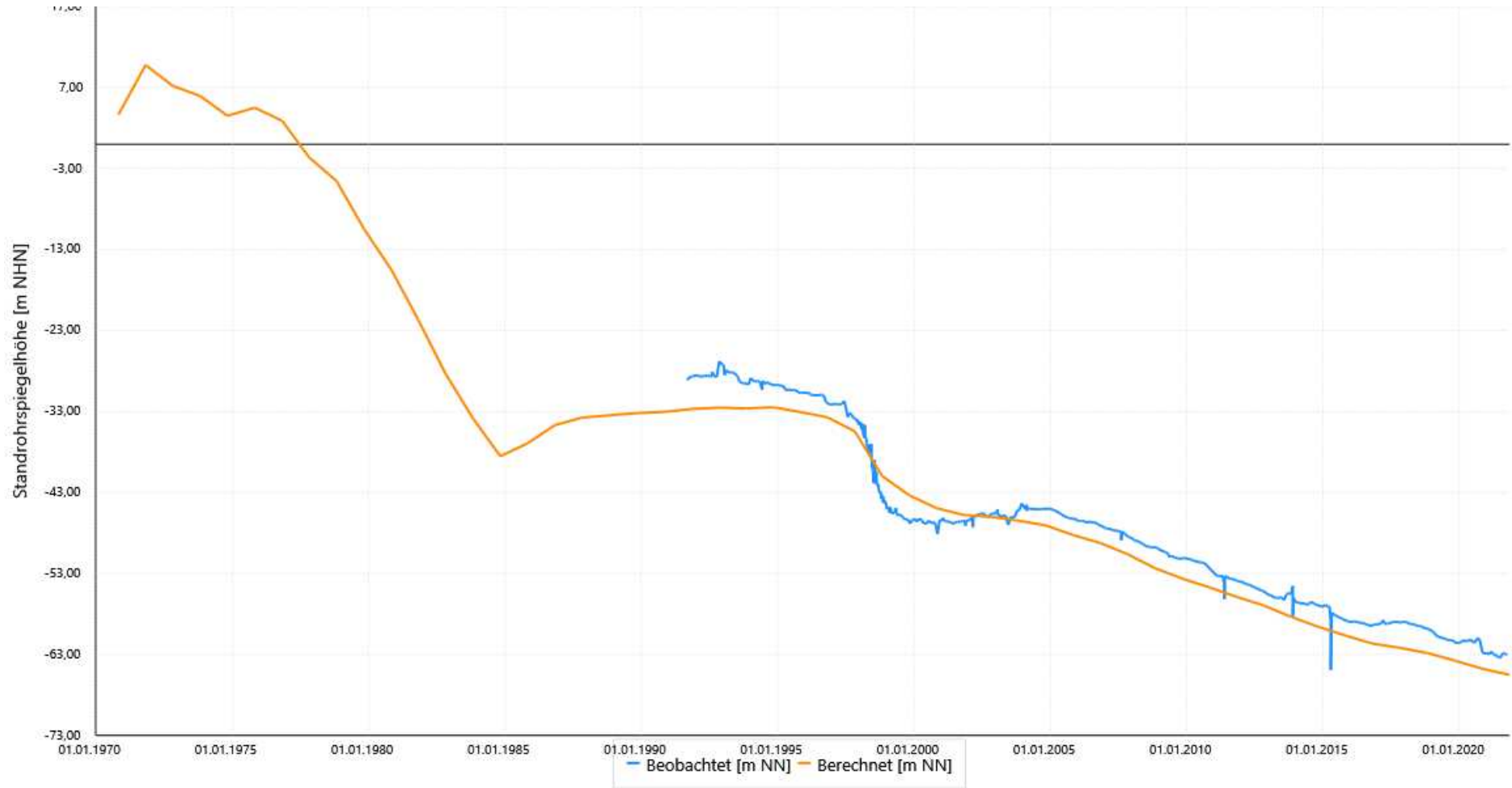
Kartierkennzeichen: 09

UK-Filter: -357,40

Modelleiter: 12

Mittlere Abw. berechn. Werte	
zu beob.:	2,20
zu beob. zum Zeitp. :	
Korrelationskoeff.:	0,99
RMSE:	2,38

Schwankungsbreite Werte	
Min. der beob.:	-63,18
Max. der beob.:	-28,50
Diff. Min/Max. der beob.:	34,68
Min. der berechn.:	-65,53
Max. der berechn.:	-32,48
Diff. Min/Max. der berechn.:	33,05



21 875811

ProID: 5616058

GW-Horizont: 6B

Geländehöhe: 67,40

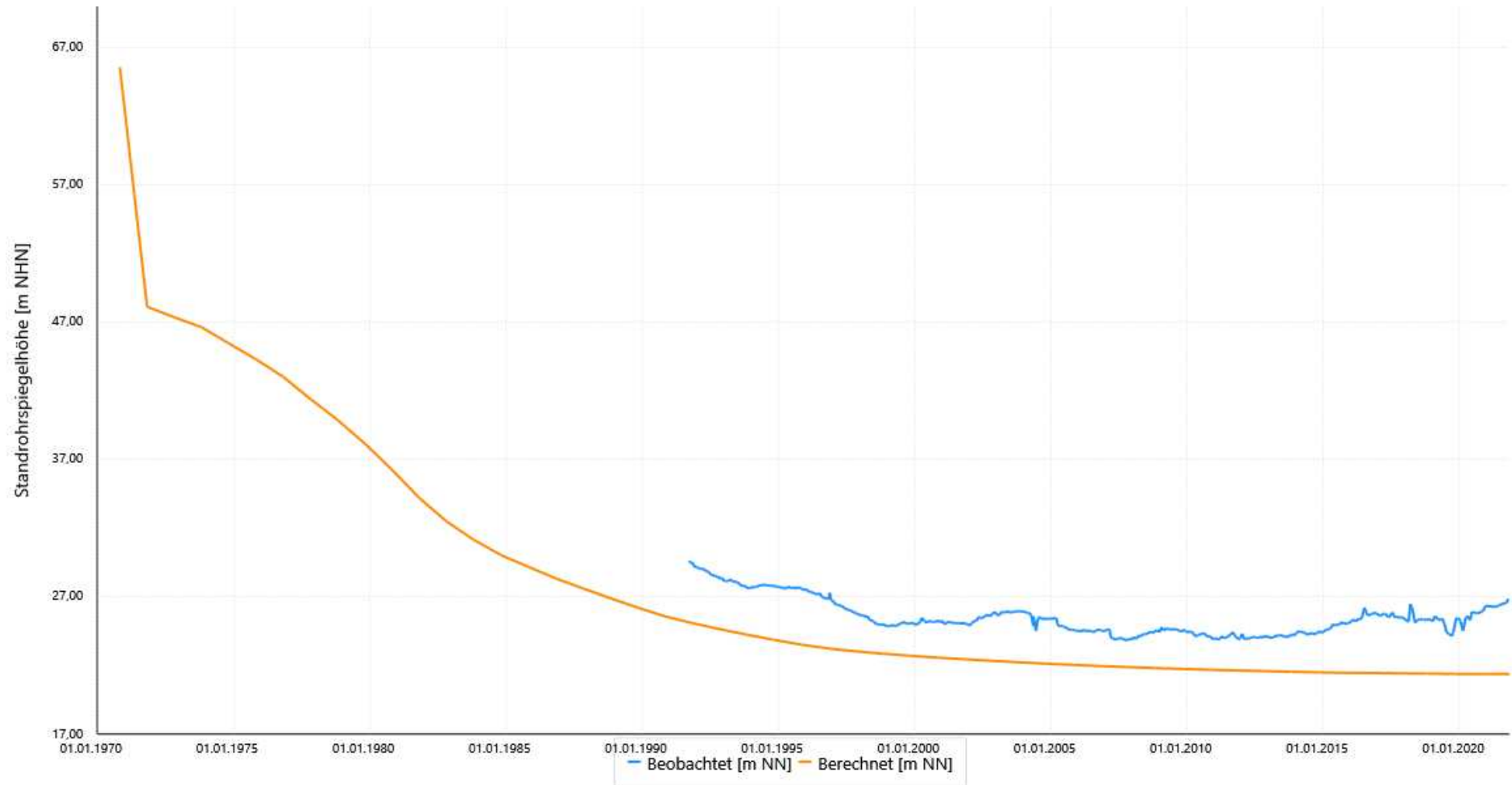
Kartierkennzeichen: 6B

UK-Filter: -0,58

Modellleiter: 9

Mittlere Abw. berechn. Werte	
zu beob.:	3,28
zu beob. zum Zeitp. :	
Korrelationskoeff.:	0,76
RMSE:	3,39

Schwankungsbreite Werte	
Min. der beob.:	24,00
Max. der beob.:	29,18
Diff. Min/Max. der beob.:	5,18
Min. der berechn.:	21,38
Max. der berechn.:	25,09
Diff. Min/Max. der berechn.:	3,71



27 875952

ProID: 6039062

GW-Horizont: 9B

Geländehöhe: 77,30

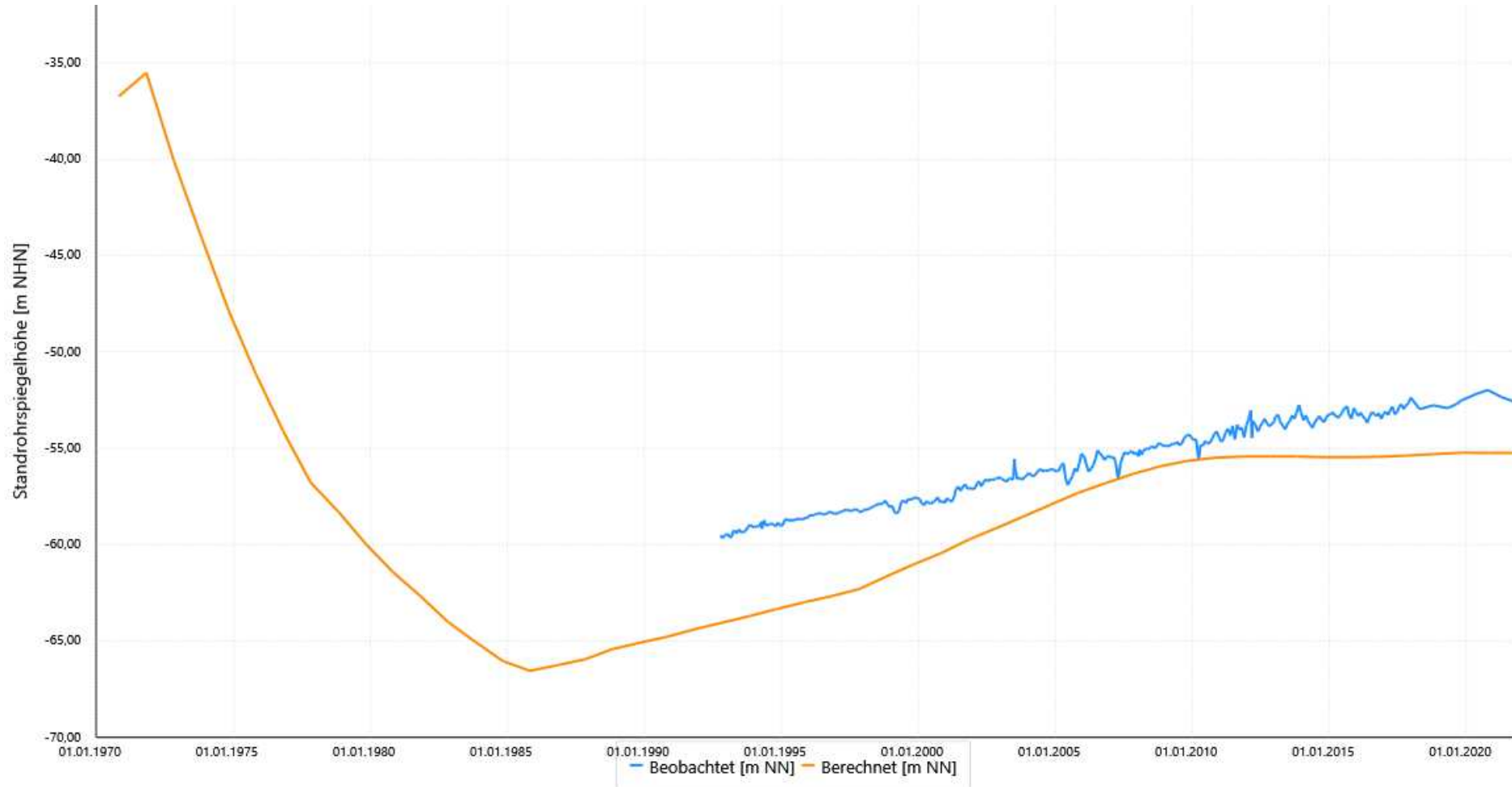
Kartierkennzeichen: 9B

UK-Filter: -79,96

Modellleiter: 5

Mittlere Abw. berechn. Werte	
zu beob.:	2,66
zu beob. zum Zeitp. :	
Korrelationskoeff.:	0,96
RMSE:	2,88

Schwankungsbreite Werte	
Min. der beob.:	-59,46
Max. der beob.:	-51,98
Diff. Min/Max. der beob.:	7,48
Min. der berechn.:	-64,05
Max. der berechn.:	-55,23
Diff. Min/Max. der berechn.:	8,82



27 875953

ProID: 6039066

GW-Horizont: 7A

Geländehöhe: 77,30

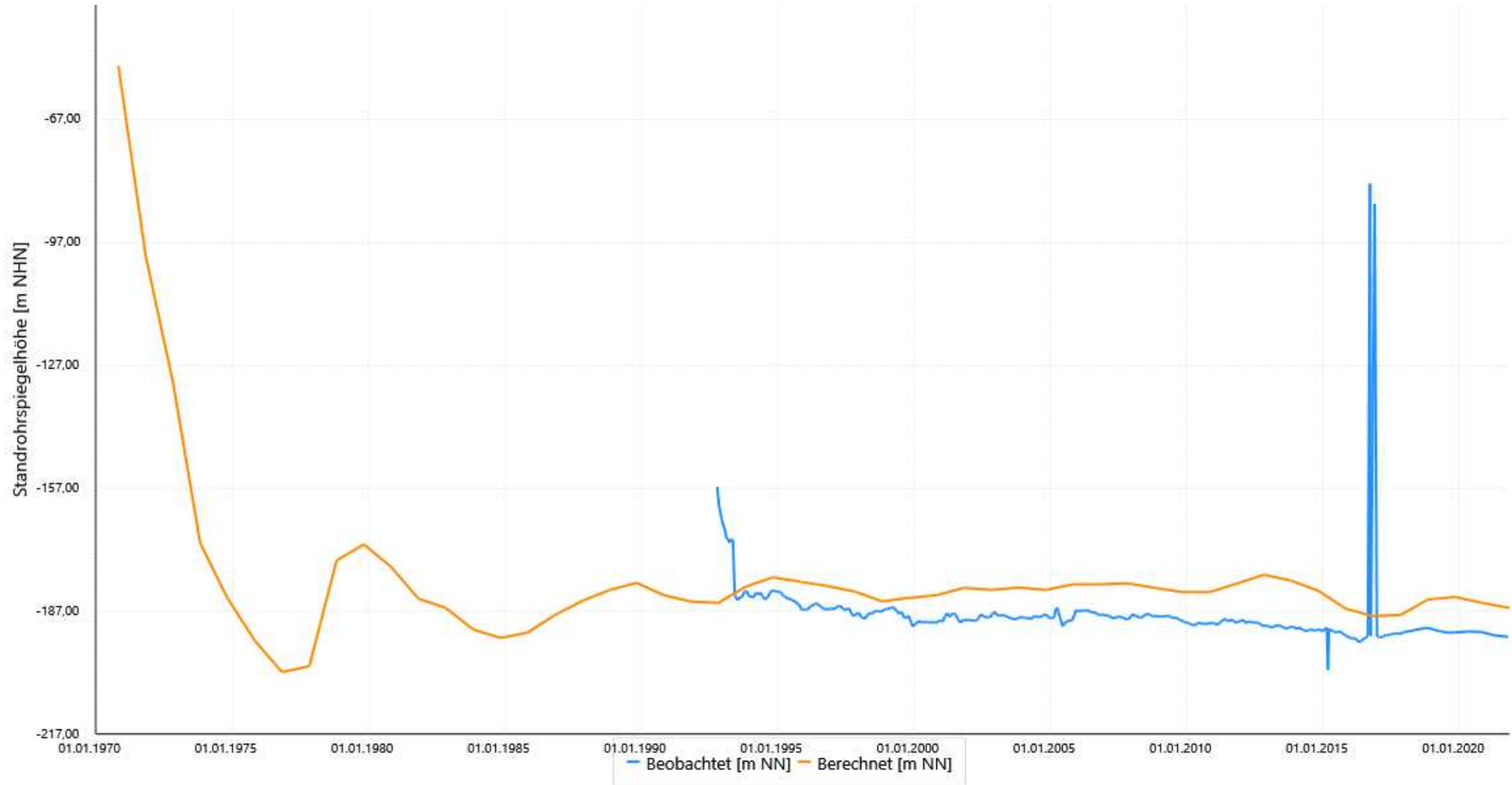
Kartierkennzeichen: 7

UK-Filter: -367,68

Modellleiter: 8

Mittlere Abw. berechn. Werte	
zu beob.:	7,29
zu beob. zum Zeitp. :	
Korrelationskoeff.:	0,19
RMSE:	7,86

Schwankungsbreite Werte	
Min. der beob.:	-193,70
Max. der beob.:	-167,23
Diff. Min/Max. der beob.:	26,47
Min. der berechn.:	-188,22
Max. der berechn.:	-178,09
Diff. Min/Max. der berechn.:	10,13



27 876113

ProID: 6475699

GW-Horizont: 7A

Geländehöhe: 82,60

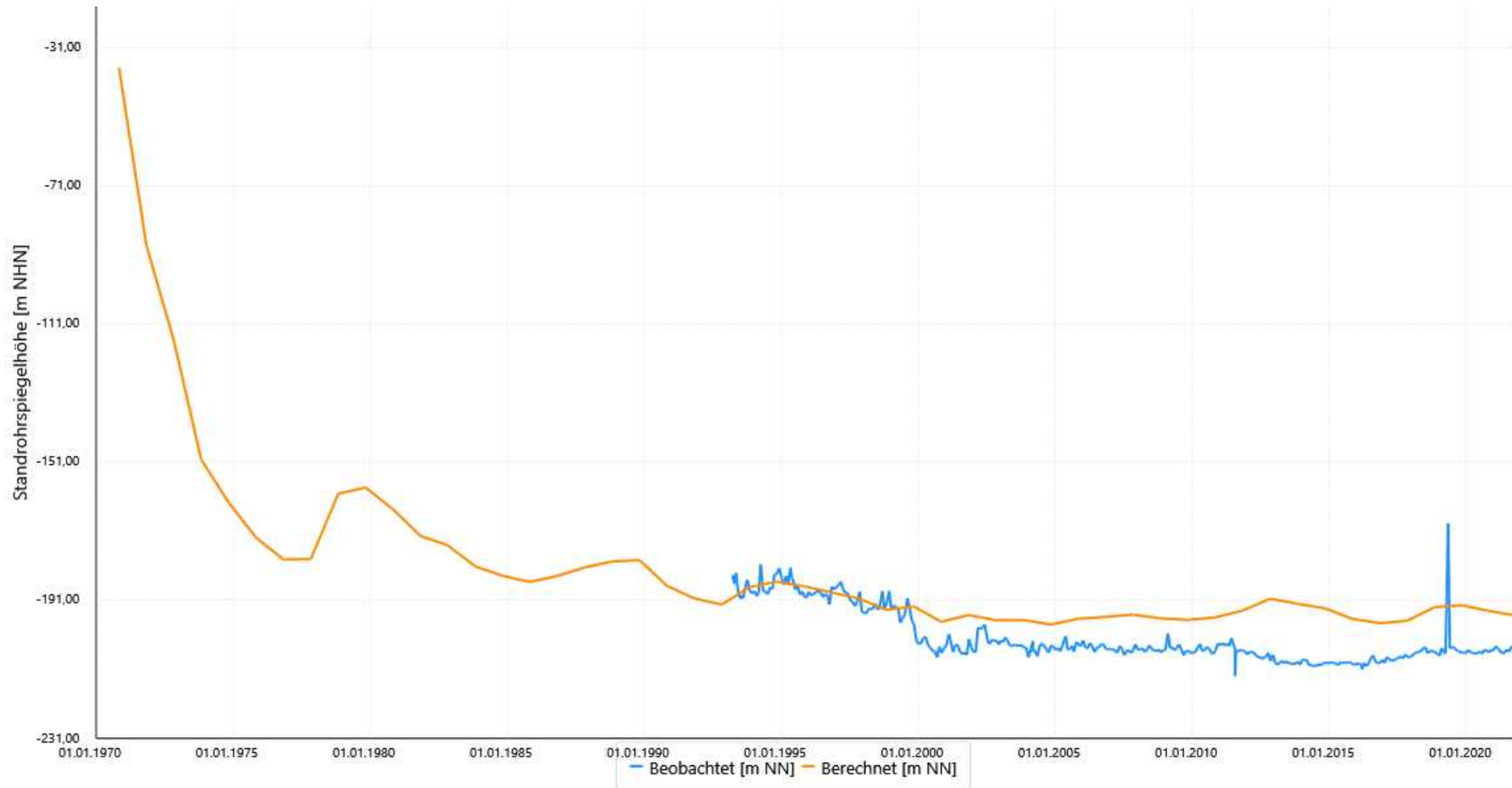
Kartierkennzeichen: 7A

UK-Filter: -290,58

Modelleiter: 8

Mittlere Abw. berechn. Werte	
zu beob.:	8,98
zu beob. zum Zeitp. :	
Korrelationskoeff.:	0,76
RMSE:	10,13

Schwankungsbreite Werte	
Min. der beob.:	-209,35
Max. der beob.:	-184,38
Diff. Min/Max. der beob.:	24,97
Min. der berechn.:	-198,00
Max. der berechn.:	-185,56
Diff. Min/Max. der berechn.:	12,44



27 876173

ProID: 6472552

GW-Horizont: 7A

Geländehöhe: 88,00

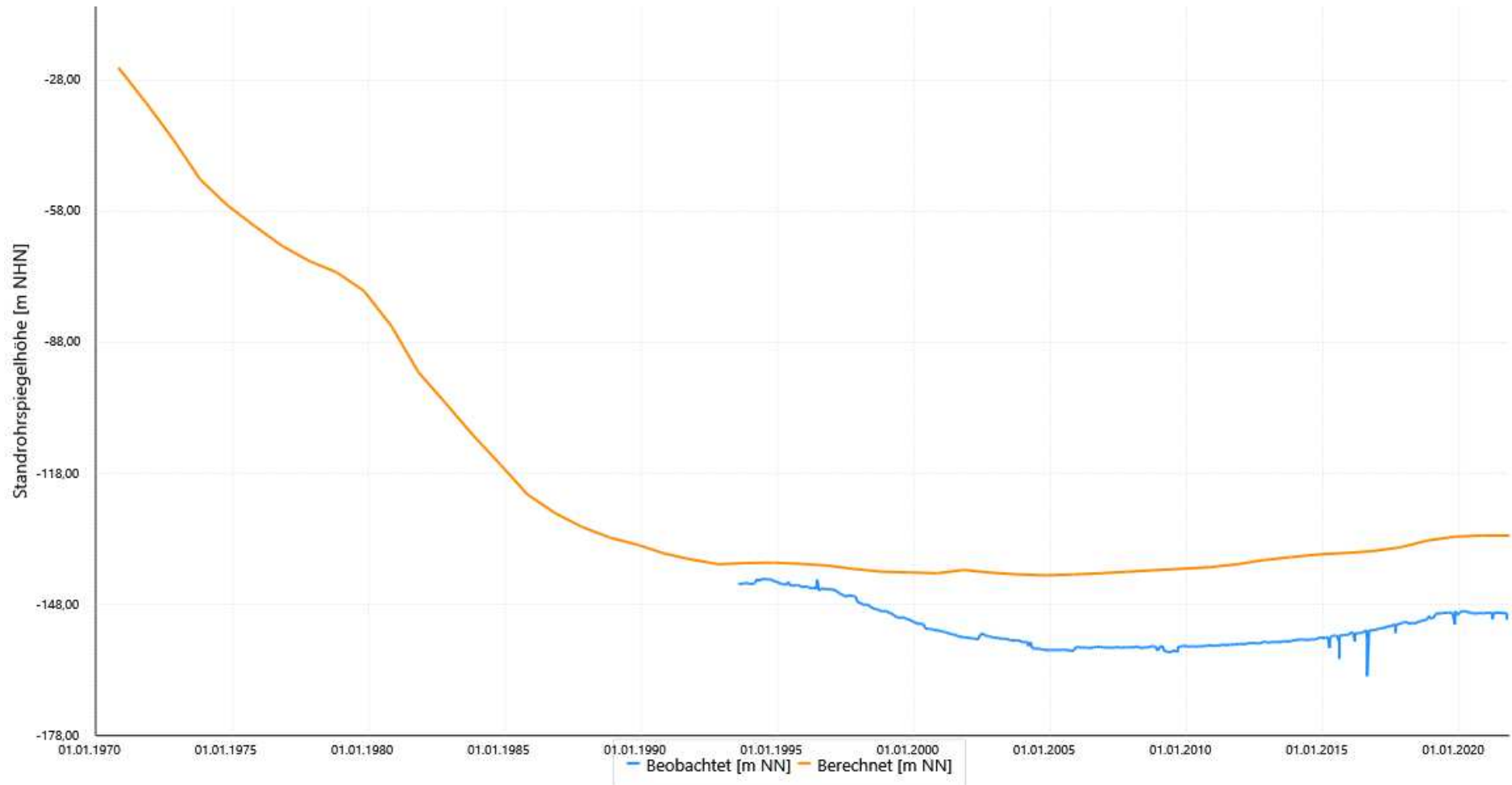
Kartierkennzeichen: 7

UK-Filter: -209,28

Modellleiter: 8

Mittlere Abw. berechn. Werte	
zu beob.:	14,74
zu beob. zum Zeitp. :	
Korrelationskoeff.:	0,31
RMSE:	15,48

Schwankungsbreite Werte	
Min. der beob.:	-158,39
Max. der beob.:	-142,77
Diff. Min/Max. der beob.:	15,62
Min. der berechn.:	-141,28
Max. der berechn.:	-132,16
Diff. Min/Max. der berechn.:	9,12



27 876412

ProID: 6475528

GW-Horizont: 9B

Geländehöhe: 77,60

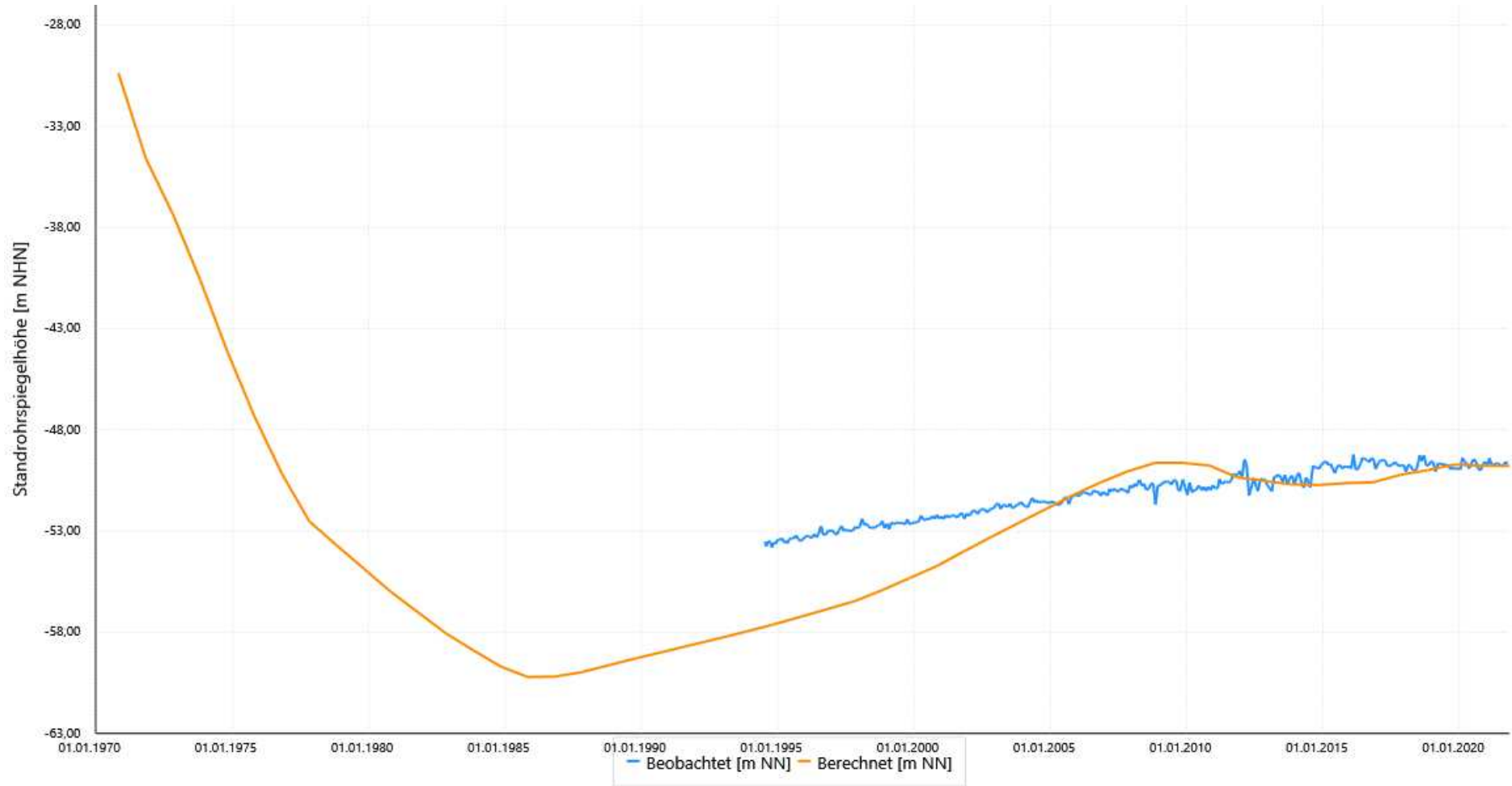
Kartierkennzeichen: 9B

UK-Filter: -58,31

Modellleiter: 5

Mittlere Abw. berechn. Werte	
zu beob.:	1,38
zu beob. zum Zeitp. :	
Korrelationskoeff.:	0,91
RMSE:	1,91

Schwankungsbreite Werte	
Min. der beob.:	-53,42
Max. der beob.:	-49,58
Diff. Min/Max. der beob.:	3,84
Min. der berechn.:	-57,62
Max. der berechn.:	-49,63
Diff. Min/Max. der berechn.:	7,99



27 876591

ProID: 6041142

GW-Horizont: 8

Geländehöhe: 97,40

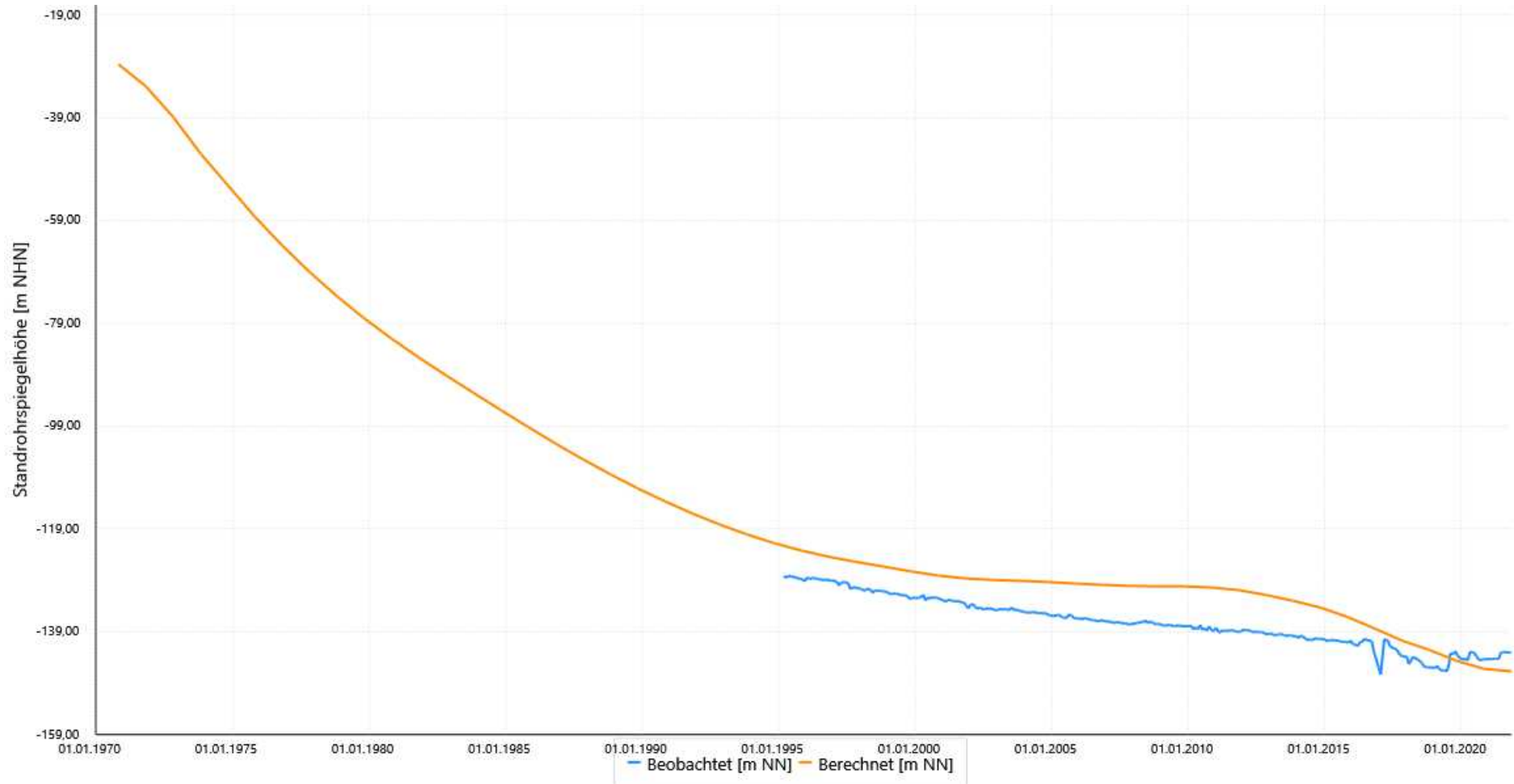
Kartierkennzeichen: 8

UK-Filter: -147,55

Modellleiter: 6

Mittlere Abw. berechn. Werte	
zu beob.:	5,76
zu beob. zum Zeitp. :	
Korrelationskoeff.:	0,90
RMSE:	6,07

Schwankungsbreite Werte	
Min. der beob.:	-147,33
Max. der beob.:	-128,47
Diff. Min/Max. der beob.:	18,86
Min. der berechn.:	-146,69
Max. der berechn.:	-123,18
Diff. Min/Max. der berechn.:	23,51



27 876593

ProID: 6041150

GW-Horizont: 6B

Geländehöhe: 97,40

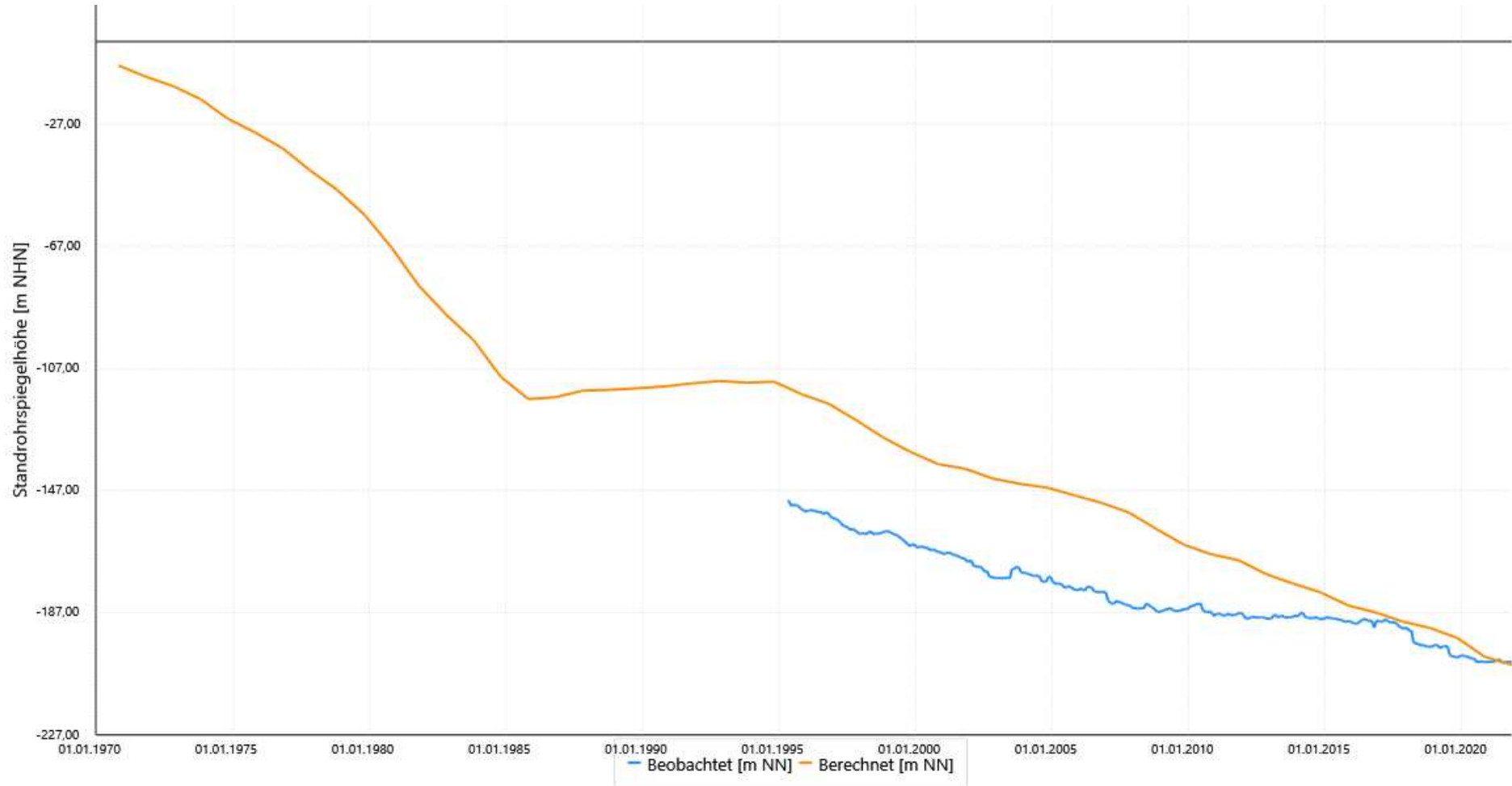
Kartierkennzeichen: 6B

UK-Filter: -336,79

Modellleiter: 10

Mittlere Abw. berechn. Werte	
zu beob.:	20,93
zu beob. zum Zeitp. :	
Korrelationskoeff.:	0,97
RMSE:	24,41

Schwankungsbreite Werte	
Min. der beob.:	-203,18
Max. der beob.:	-153,56
Diff. Min/Max. der beob.:	49,62
Min. der berechn.:	-204,00
Max. der berechn.:	-115,43
Diff. Min/Max. der berechn.:	88,57



27 879091

ProID: 6372170

GW-Horizont: 09

Geländehöhe: 64,40

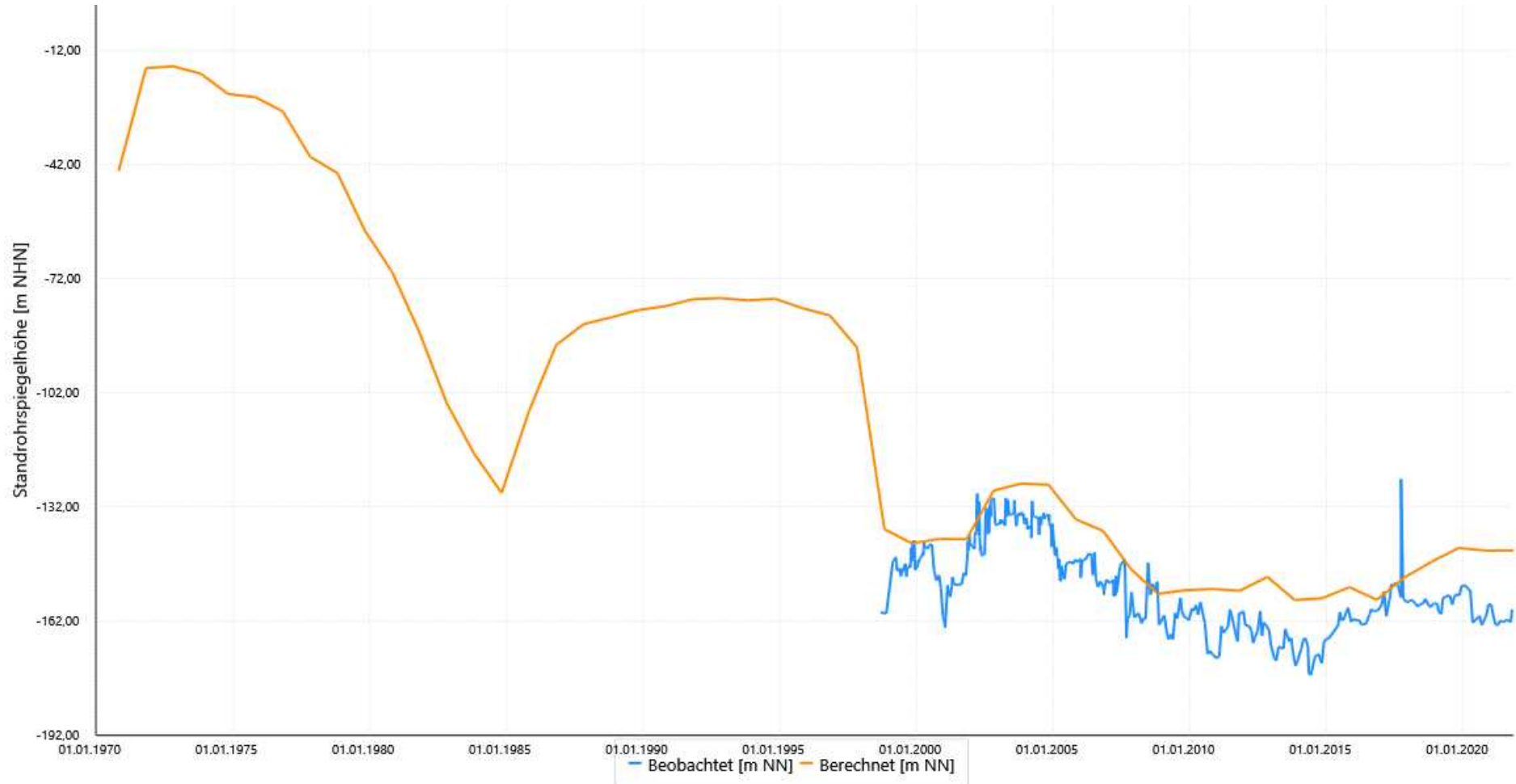
Kartierkennzeichen: 09

UK-Filter: -620,58

Modellleiter: 12

Mittlere Abw. berechn. Werte	
zu beob.:	11,57
zu beob. zum Zeitp. :	
Korrelationskoeff.:	0,81
RMSE:	13,00

Schwankungsbreite Werte	
Min. der beob.:	-171,15
Max. der beob.:	-136,42
Diff. Min/Max. der beob.:	34,73
Min. der berechn.:	-156,42
Max. der berechn.:	-125,83
Diff. Min/Max. der berechn.:	30,59



28 900041 Breyel Nr 018

ProID: 5620541

GW-Horizont: 16

Geländehöhe: 50,64

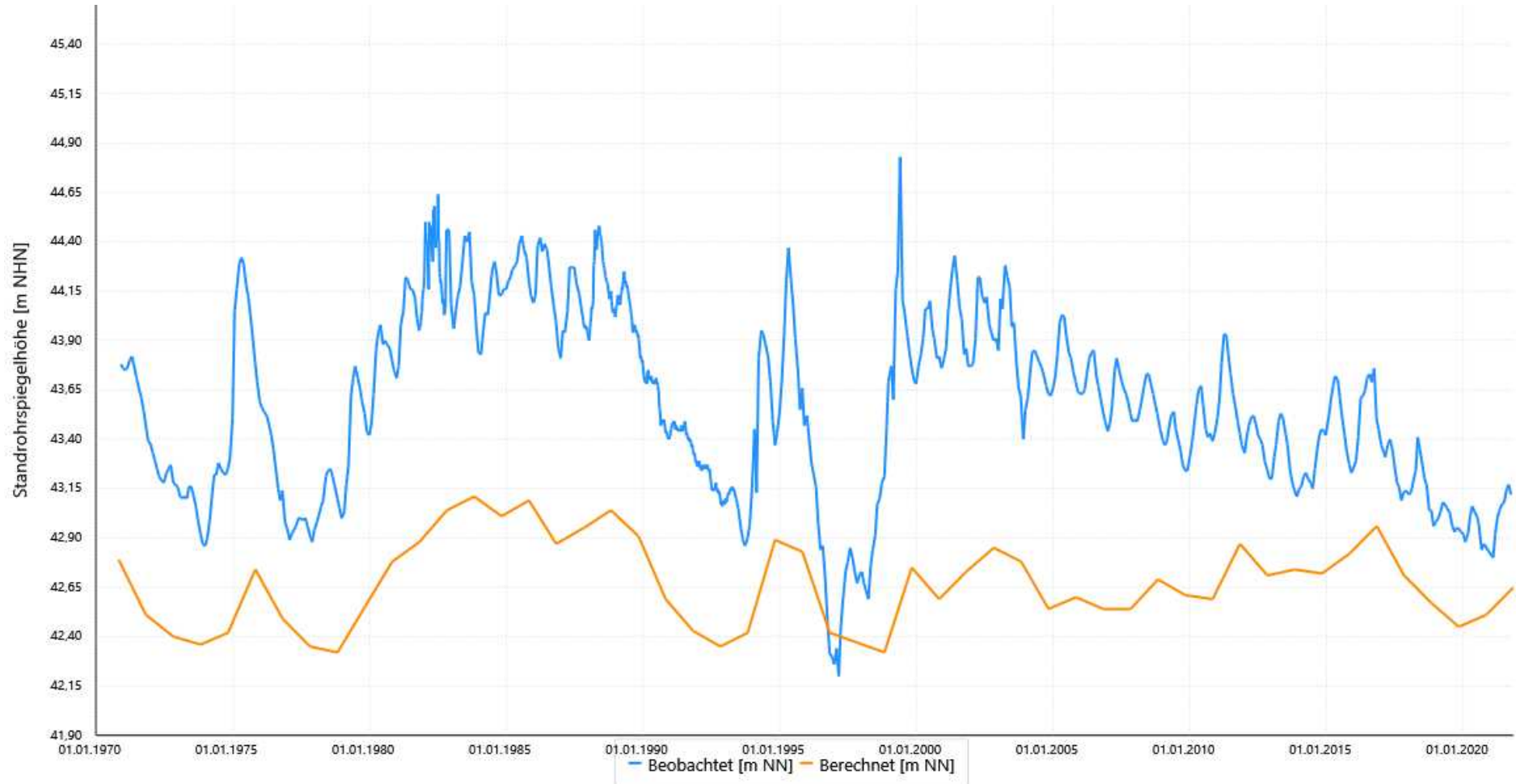
Kartierkennzeichen: 1

UK-Filter: 41,76

Modellleiter: 1

Mittlere Abw. berechn. Werte	
zu beob.:	0,81
zu beob. zum Zeitp. :	
Korrelationskoeff.:	0,65
RMSE:	0,87

Schwankungsbreite Werte	
Min. der beob.:	42,26
Max. der beob.:	44,40
Diff. Min/Max. der beob.:	2,14
Min. der berechn.:	42,32
Max. der berechn.:	43,11
Diff. Min/Max. der berechn.:	0,79



28 900081

ProID: 5620544

GW-Horizont: 16

Geländehöhe: 55,22

Kartierkennzeichen: 1

UK-Filter: 39,66

Modellleiter: 7

Mittlere Abw. berechn. Werte

zu beob.: 2,16

zu beob. zum Zeitp. :

Korrelationskoeff.: 0,62

RMSE: 2,26

Schwankungsbreite Werte

Min. der beob.: 48,46

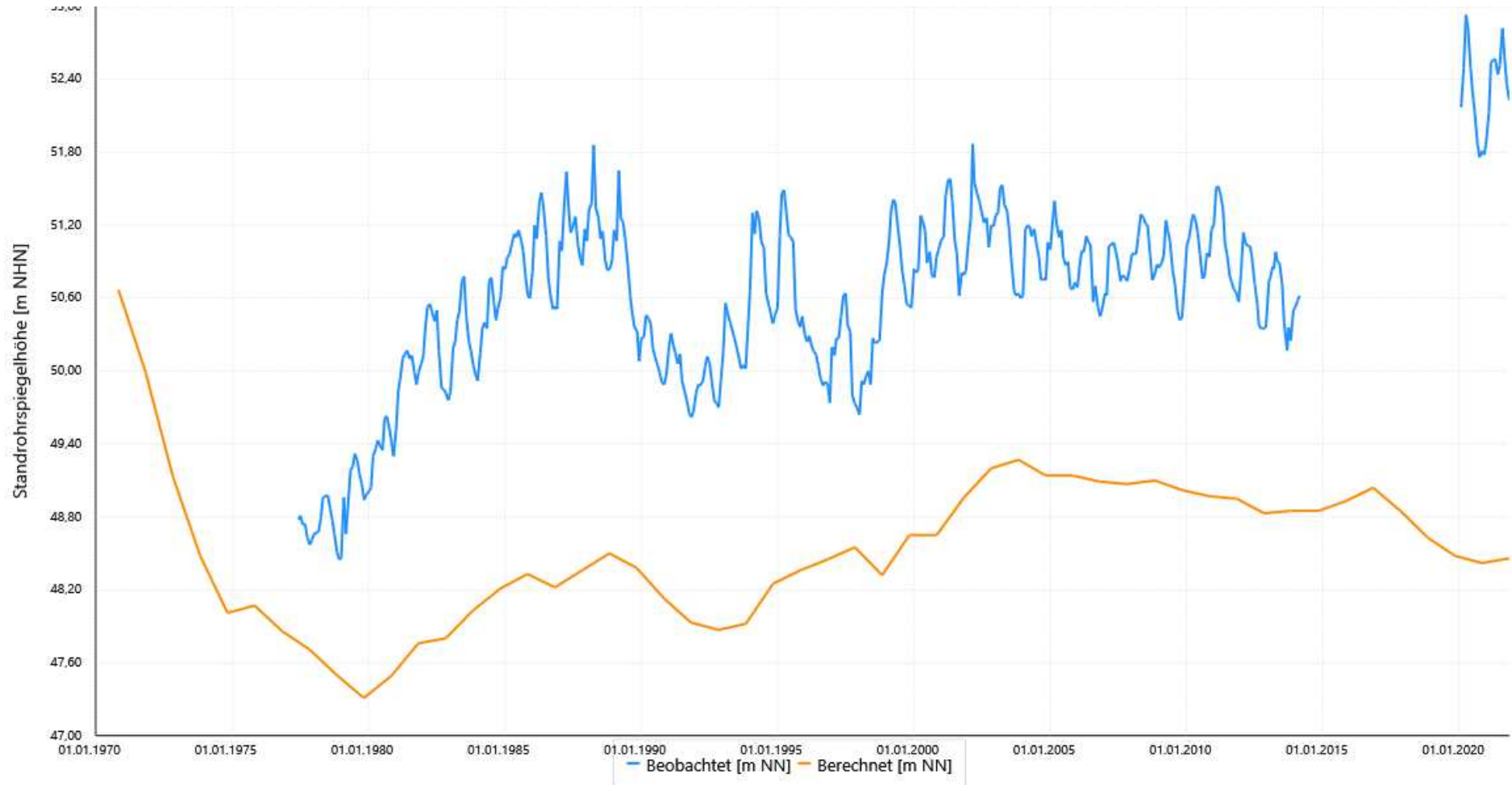
Max. der beob.: 52,49

Diff. Min/Max. der beob.: 4,03

Min. der berechn.: 47,31

Max. der berechn.: 49,27

Diff. Min/Max. der berechn.: 1,96



28 900131 Dülken 0059

ProID: 5620548

GW-Horizont: 16

Geländehöhe: 62,39

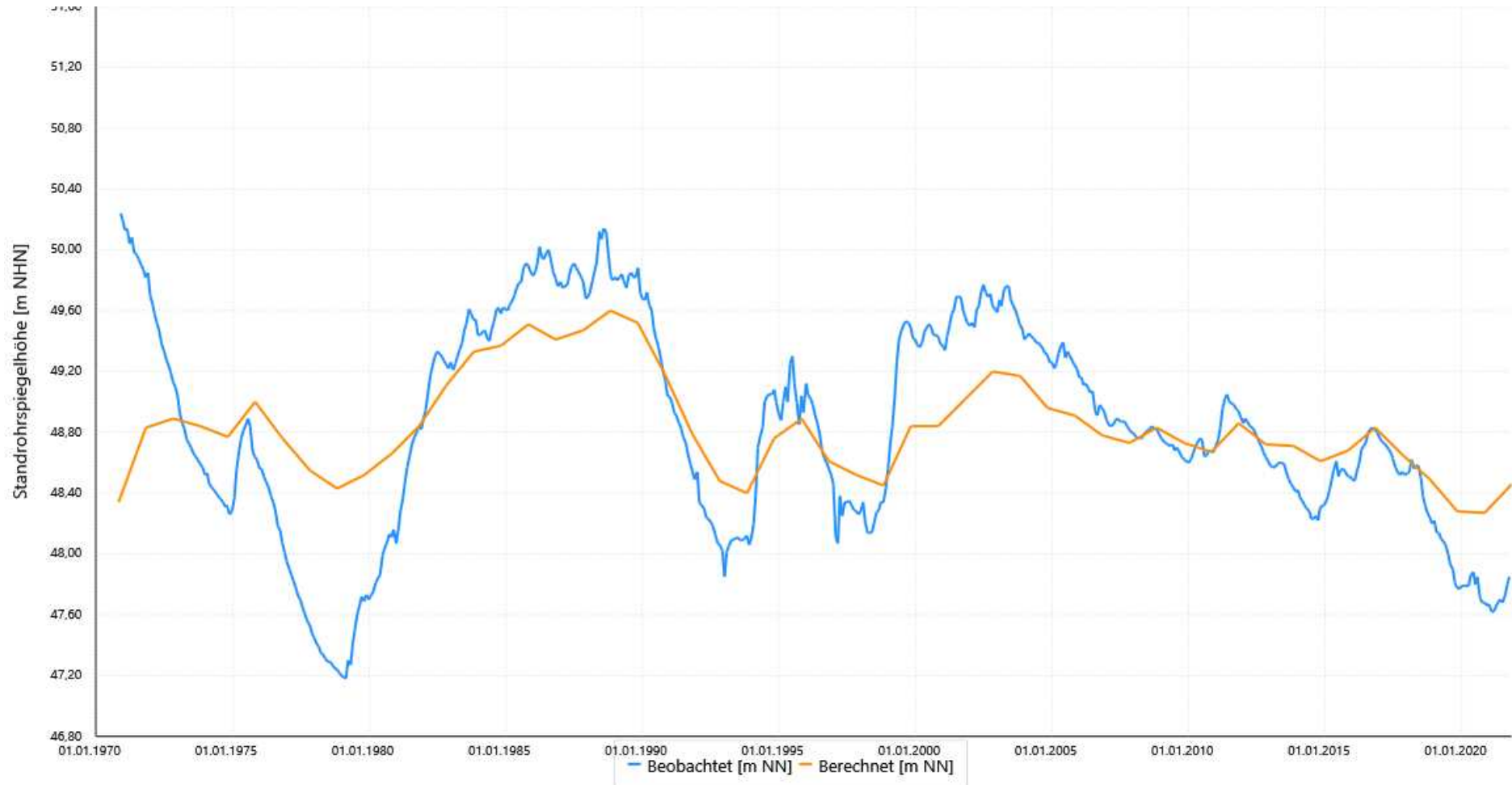
Kartierkennzeichen: 1

UK-Filter: 46,09

Modellleiter: 2

Mittlere Abw. berechn. Werte	
zu beob.:	0,36
zu beob. zum Zeitp. :	
Korrelationskoeff.:	0,75
RMSE:	0,49

Schwankungsbreite Werte	
Min. der beob.:	47,19
Max. der beob.:	50,13
Diff. Min/Max. der beob.:	2,94
Min. der berechn.:	48,27
Max. der berechn.:	49,60
Diff. Min/Max. der berechn.:	1,33



28 900211 Venloer-Heide 19

ProID: 5620555

GW-Horizont: 16

Geländehöhe: 39,50

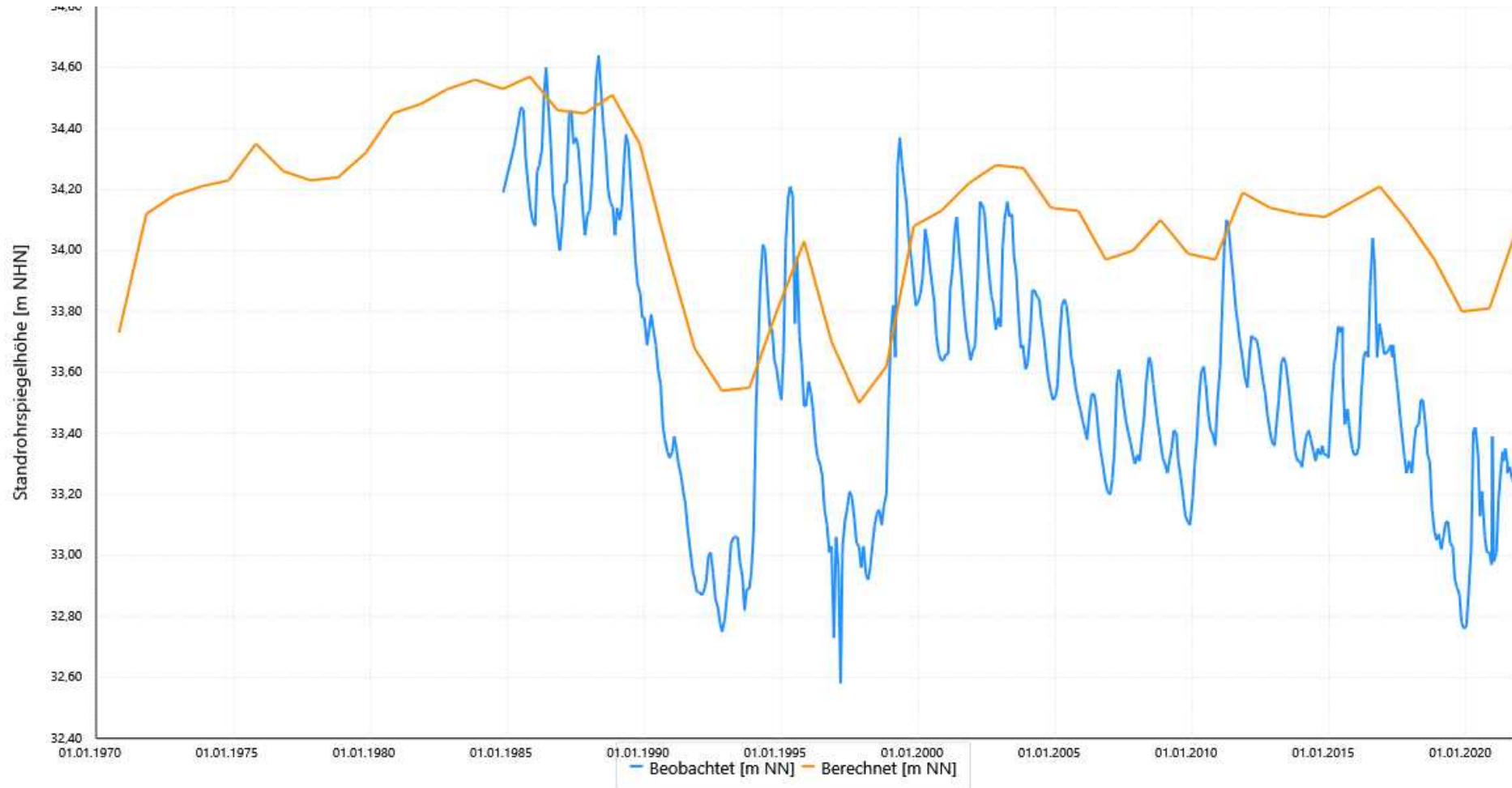
Kartierkennzeichen: 1

UK-Filter: 24,52

Modellleiter: 1

Mittlere Abw. berechn. Werte	
zu beob.:	0,57
zu beob. zum Zeitp. :	
Korrelationskoeff.:	0,75
RMSE:	0,61

Schwankungsbreite Werte	
Min. der beob.:	32,86
Max. der beob.:	34,19
Diff. Min/Max. der beob.:	1,33
Min. der berechn.:	33,50
Max. der berechn.:	34,57
Diff. Min/Max. der berechn.:	1,07



28 900251 Schmalenend 201

ProID: 5620559

GW-Horizont: 16

Geländehöhe: 46,02

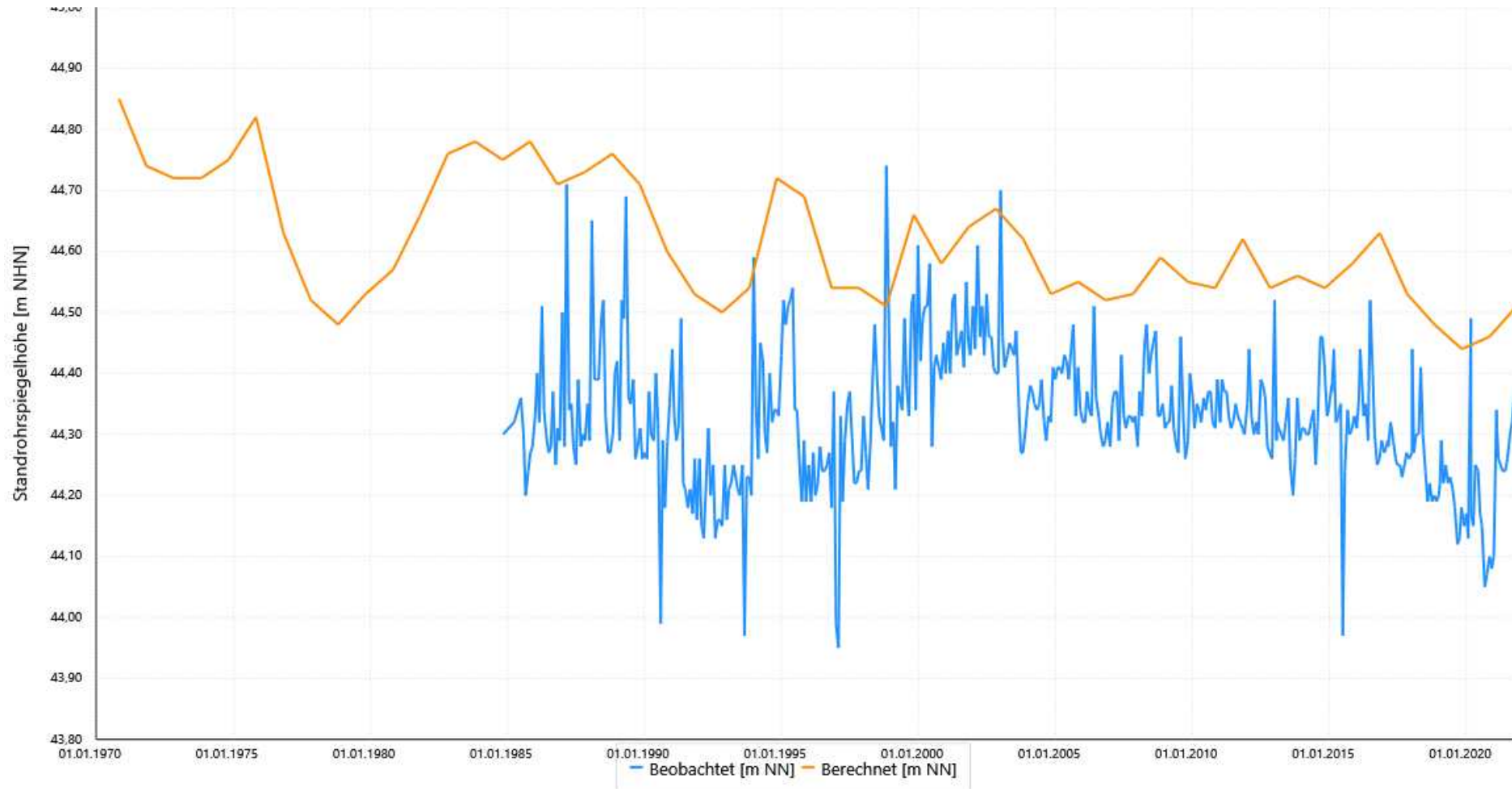
Kartierkennzeichen: 1

UK-Filter: 37,07

Modelleiter: 1

Mittlere Abw. berechn. Werte	
zu beob.:	0,27
zu beob. zum Zeitp. :	
Korrelationskoeff.:	0,45
RMSE:	0,29

Schwankungsbreite Werte	
Min. der beob.:	43,99
Max. der beob.:	44,50
Diff. Min/Max. der beob.:	0,51
Min. der berechn.:	44,44
Max. der berechn.:	44,78
Diff. Min/Max. der berechn.:	0,34



28 900332 St. Georg P1

ProID: 5620568

GW-Horizont: 6B

Geländehöhe: 52,61

Kartierkennzeichen: 6B

UK-Filter: -125,33

Modellleiter: 11

Mittlere Abw. berechn. Werte

zu beob.: 0,91

zu beob. zum Zeitp. :

Korrelationskoeff.: 0,74

RMSE: 1,01

Schwankungsbreite Werte

Min. der beob.: 43,86

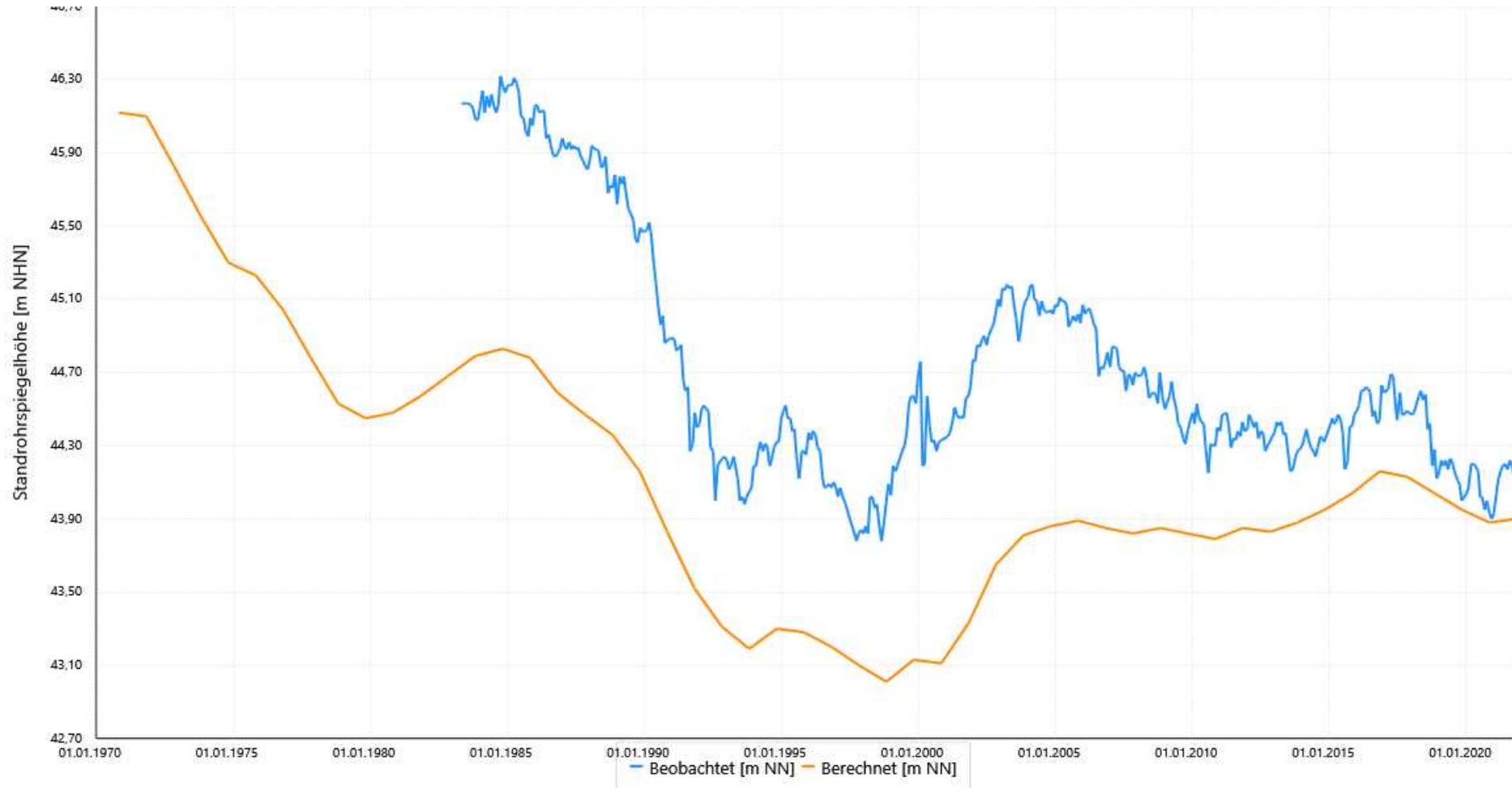
Max. der beob.: 46,27

Diff. Min/Max. der beob.: 2,41

Min. der berechn.: 43,01

Max. der berechn.: 44,83

Diff. Min/Max. der berechn.: 1,82



28 907161 Mongshof

ProID: 5620621

GW-Horizont: 14

Geländehöhe: 81,60

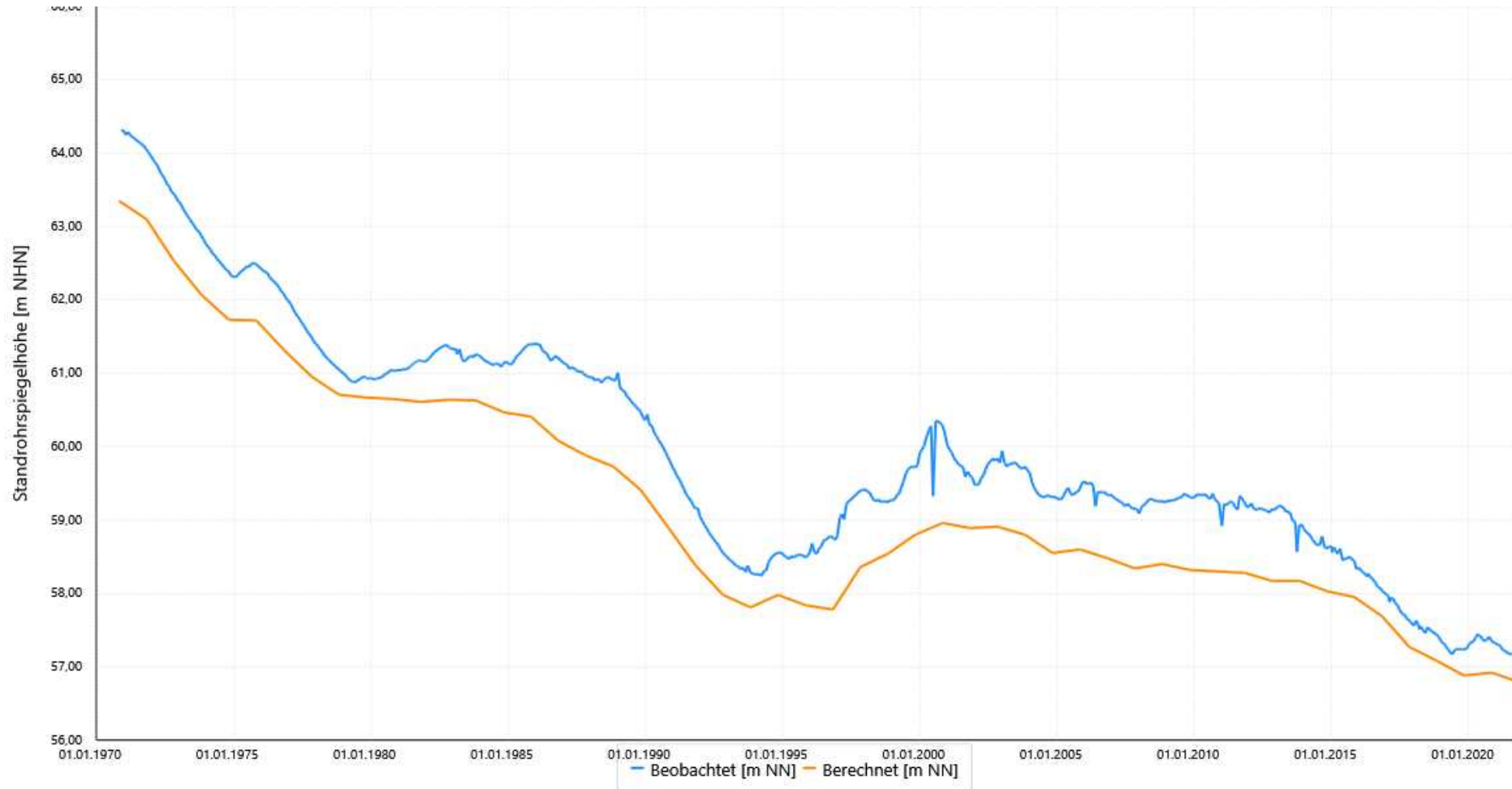
Kartierkennzeichen: 1

UK-Filter: 52,56

Modellleiter: 3

Mittlere Abw. berechn. Werte	
zu beob.:	0,70
zu beob. zum Zeitp. :	
Korrelationskoeff.:	0,99
RMSE:	0,75

Schwankungsbreite Werte	
Min. der beob.:	56,97
Max. der beob.:	64,31
Diff. Min/Max. der beob.:	7,34
Min. der berechn.:	56,79
Max. der berechn.:	63,35
Diff. Min/Max. der berechn.:	6,56



28 907261 Hasseldamm

ProID: 5620633

GW-Horizont: 17

Geländehöhe: 39,14

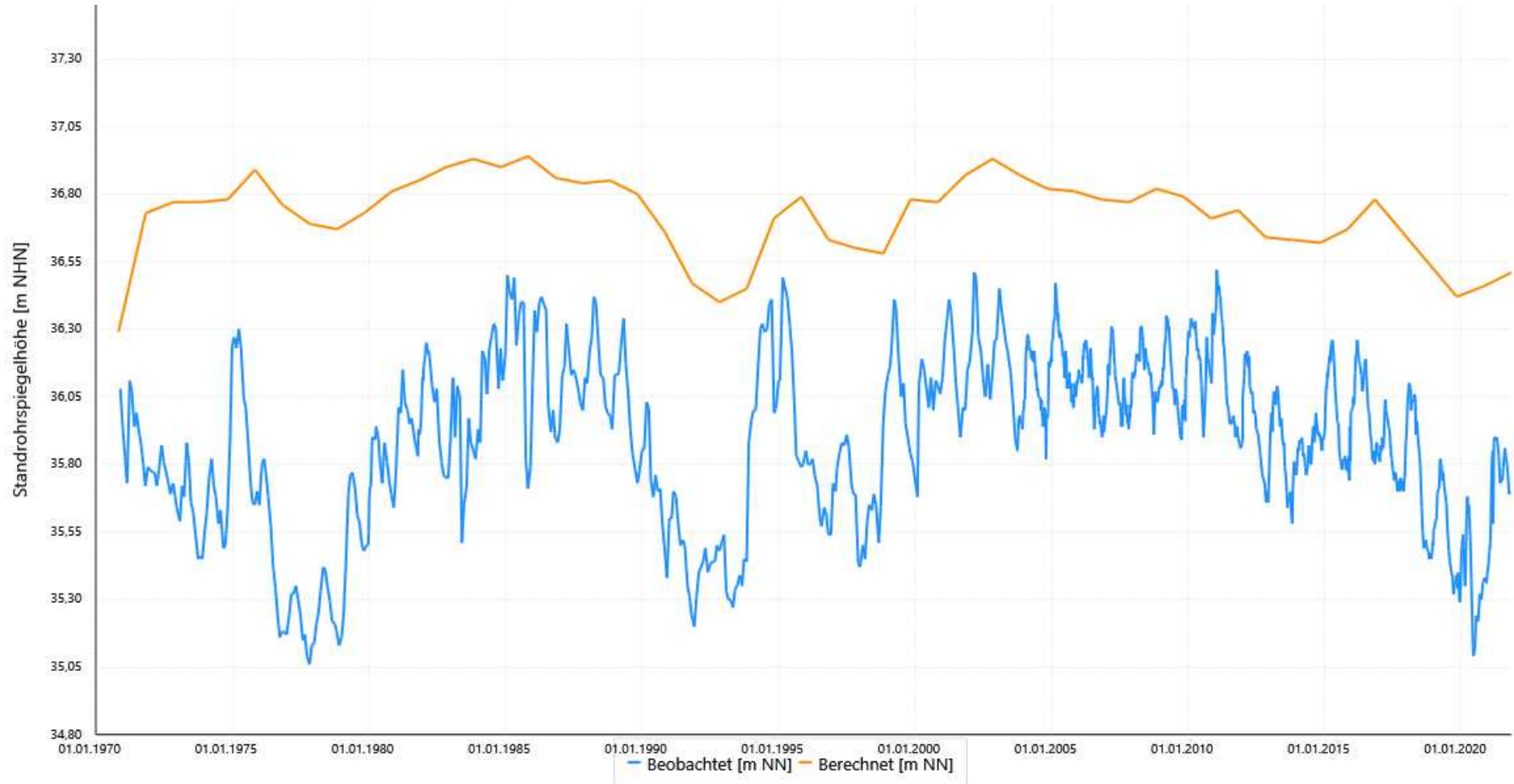
Kartierkennzeichen: 1

UK-Filter: 19,84

Modellleiter: 2

Mittlere Abw. berechn. Werte	
zu beob.:	0,80
zu beob. zum Zeitp. :	
Korrelationskoeff.:	0,48
RMSE:	0,85

Schwankungsbreite Werte	
Min. der beob.:	35,21
Max. der beob.:	36,50
Diff. Min/Max. der beob.:	1,29
Min. der berechn.:	36,29
Max. der berechn.:	36,94
Diff. Min/Max. der berechn.:	0,65



28 907271 Korschebroich

ProID: 5620634

GW-Horizont: 17

Geländehöhe: 41,99

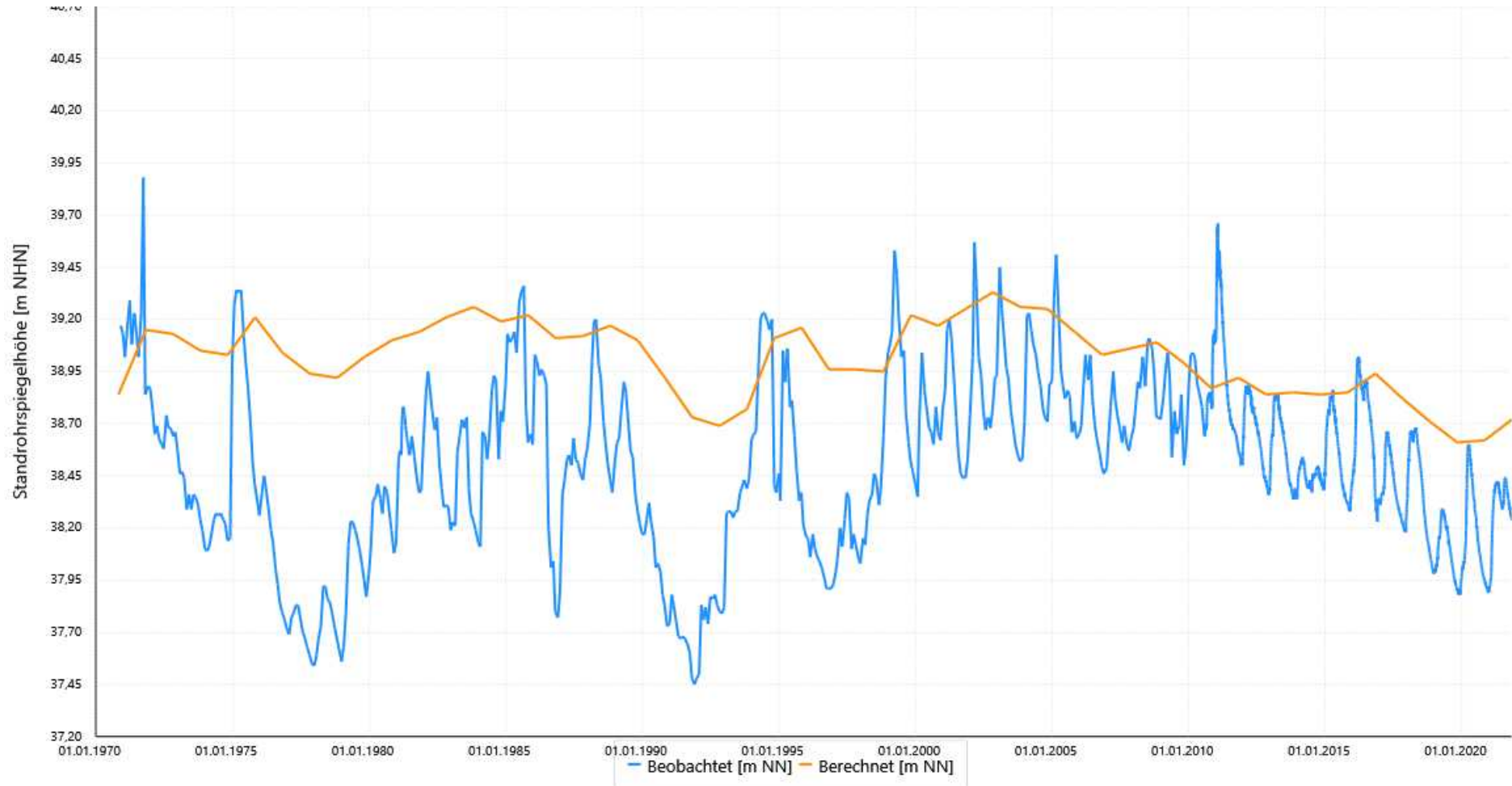
Kartierkennzeichen: 1

UK-Filter: 4,96

Modellleiter: 3

Mittlere Abw. berechn. Werte	
zu beob.:	0,59
zu beob. zum Zeitp. :	
Korrelationskoeff.:	0,32
RMSE:	0,70

Schwankungsbreite Werte	
Min. der beob.:	37,48
Max. der beob.:	39,58
Diff. Min/Max. der beob.:	2,10
Min. der berechn.:	38,61
Max. der berechn.:	39,33
Diff. Min/Max. der berechn.:	0,72



28 907311 Rheindahlen

ProID: 5620646

GW-Horizont: 8

Geländehöhe: 79,16

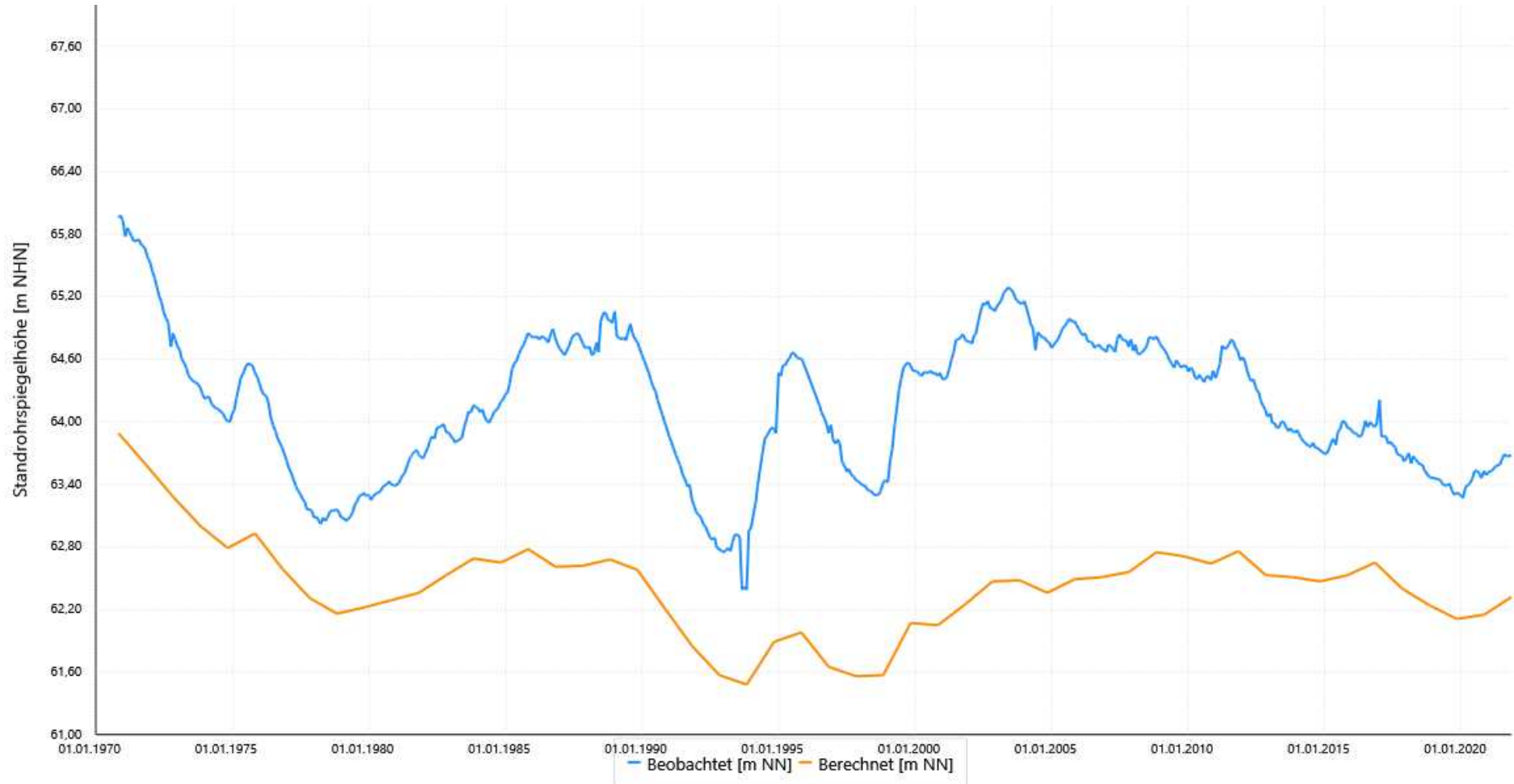
Kartierkennzeichen: 1

UK-Filter: 42,31

Modelleiter: 7

Mittlere Abw. berechn. Werte	
zu beob.:	1,71
zu beob. zum Zeitp. :	
Korrelationskoeff.:	0,67
RMSE:	1,78

Schwankungsbreite Werte	
Min. der beob.:	62,75
Max. der beob.:	65,93
Diff. Min/Max. der beob.:	3,18
Min. der berechn.:	61,48
Max. der berechn.:	63,89
Diff. Min/Max. der berechn.:	2,41



28 907641 Myllendonk

ProID: 5620681

GW-Horizont: 18

Geländehöhe: 40,45

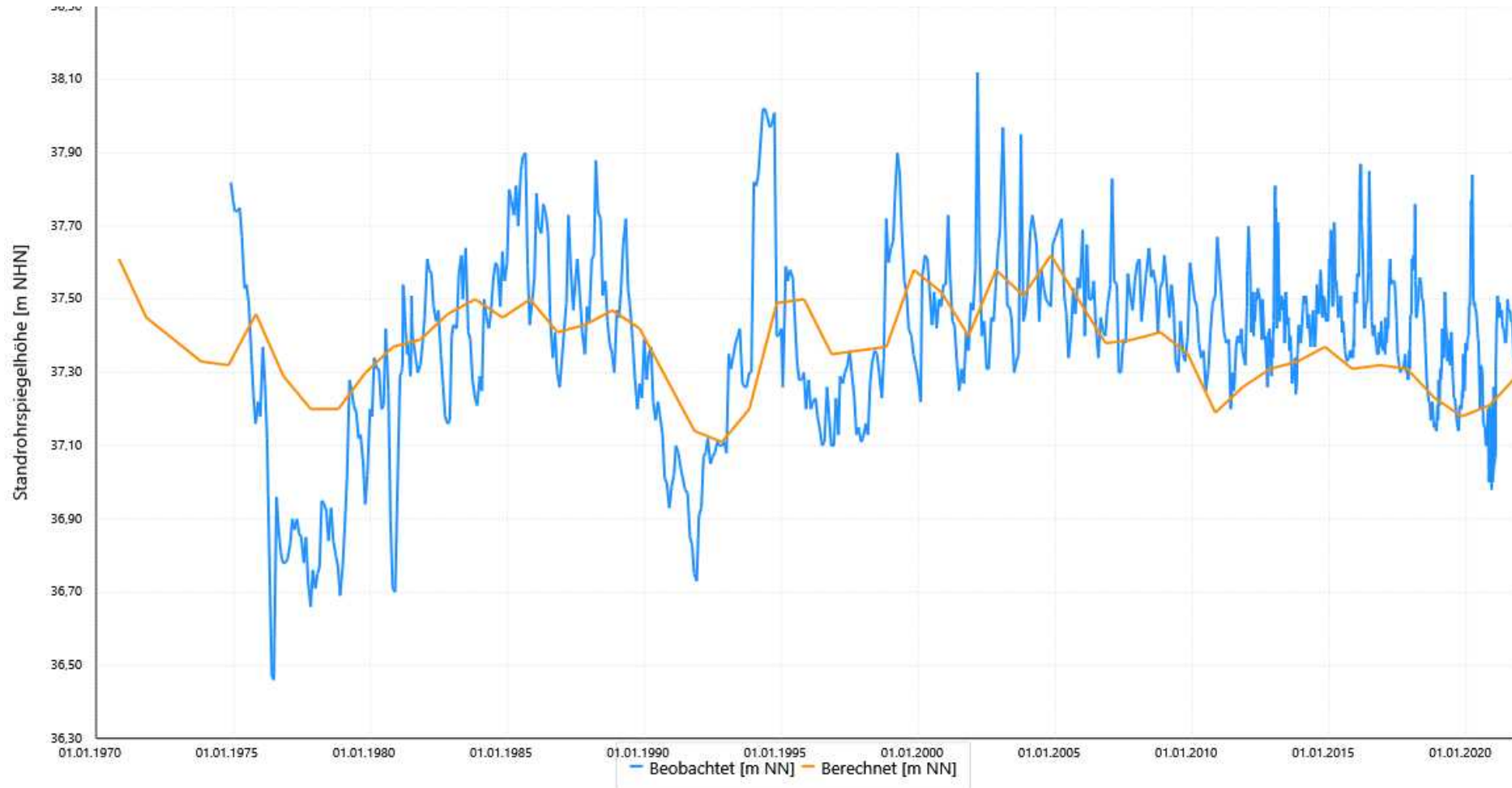
Kartierkennzeichen: 1

UK-Filter: 14,91

Modelleiter: 3

Mittlere Abw. berechn. Werte	
zu beob.:	0,21
zu beob. zum Zeitp. :	
Korrelationskoeff.:	0,33
RMSE:	0,26

Schwankungsbreite Werte	
Min. der beob.:	36,75
Max. der beob.:	37,83
Diff. Min/Max. der beob.:	1,08
Min. der berechn.:	37,11
Max. der berechn.:	37,62
Diff. Min/Max. der berechn.:	0,51



28 907671 Grefrath

ProID: 5620686

GW-Horizont: 18

Geländehöhe: 51,42

Kartierkennzeichen: 1

UK-Filter: 30,77

Modellleiter: 3

Mittlere Abw. berechn. Werte	
zu beob.:	0,25
zu beob. zum Zeitp. :	
Korrelationskoeff.:	0,89
RMSE:	0,31

Schwankungsbreite Werte	
Min. der beob.:	37,90
Max. der beob.:	39,95
Diff. Min/Max. der beob.:	2,05
Min. der berechn.:	38,51
Max. der berechn.:	39,89
Diff. Min/Max. der berechn.:	1,38



28 907672 Grefrath

ProID: 5620687

GW-Horizont: 5

Geländehöhe: 51,42

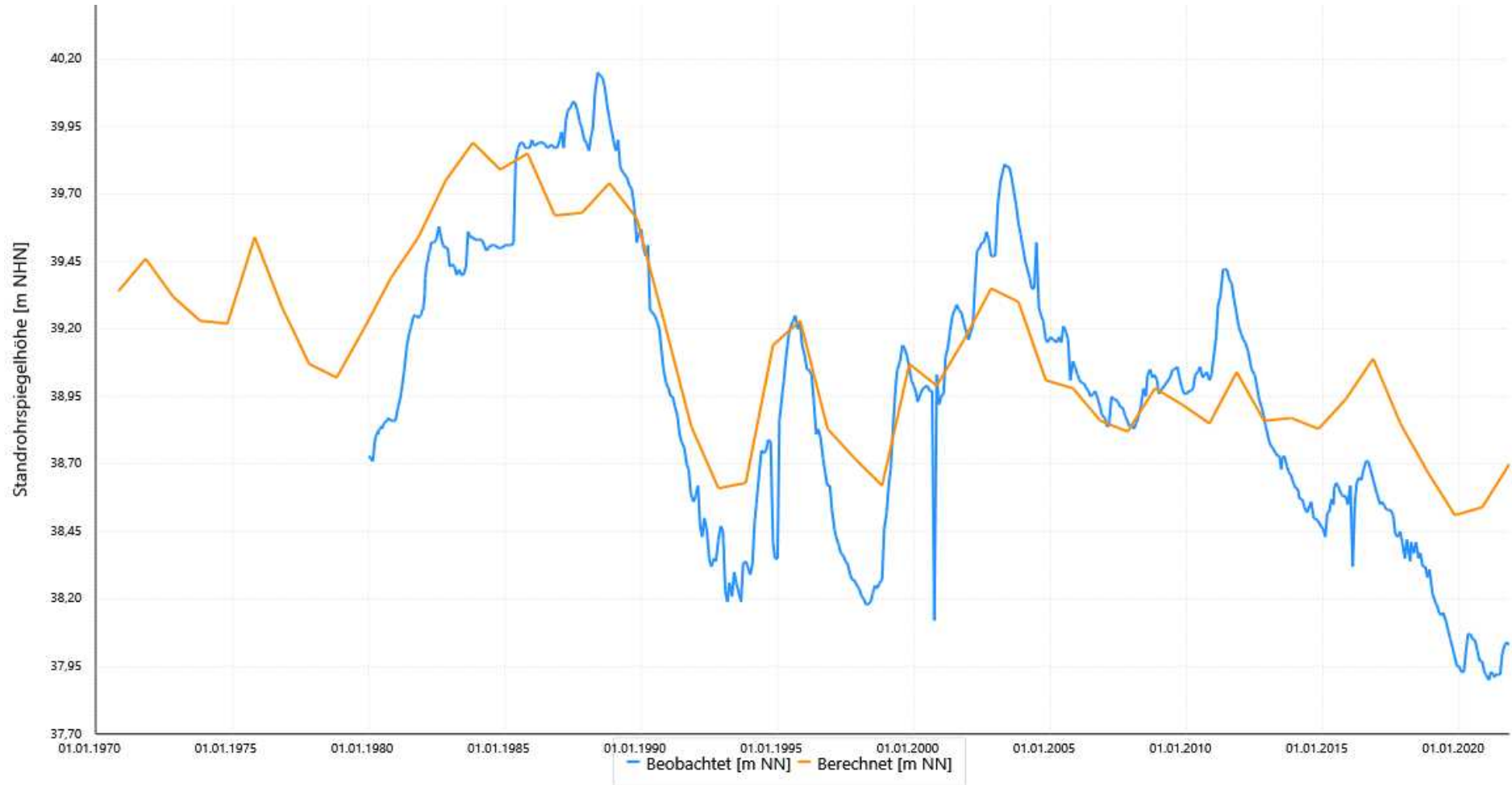
Kartierkennzeichen: OA

UK-Filter: 14,57

Modellleiter: 3

Mittlere Abw. berechn. Werte	
zu beob.:	0,25
zu beob. zum Zeitp. :	
Korrelationskoeff.:	0,89
RMSE:	0,31

Schwankungsbreite Werte	
Min. der beob.:	37,90
Max. der beob.:	39,93
Diff. Min/Max. der beob.:	2,03
Min. der berechn.:	38,51
Max. der berechn.:	39,89
Diff. Min/Max. der berechn.:	1,38



28 907681

ProID: 5620689

GW-Horizont: 18

Geländehöhe: 47,20

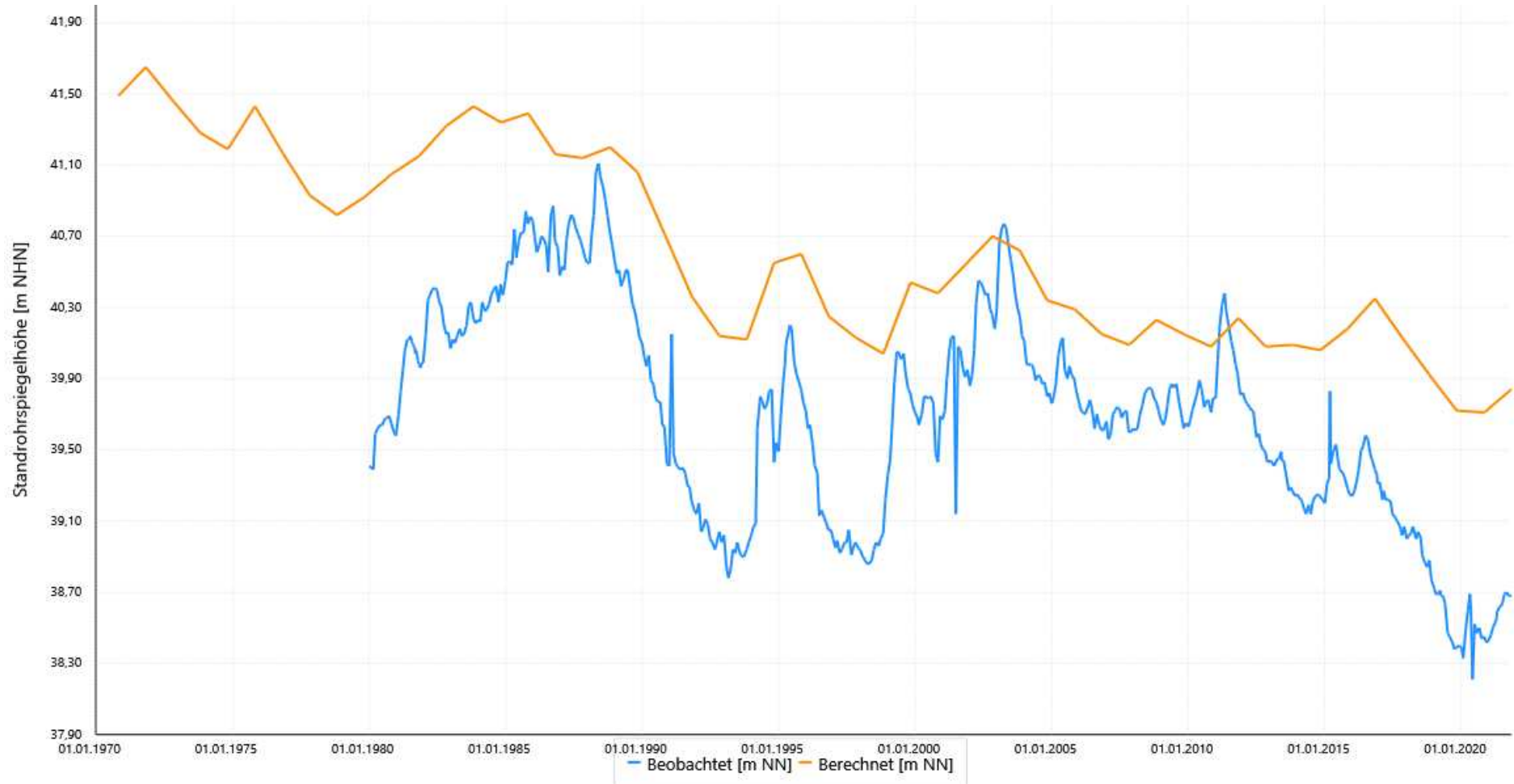
Kartierkennzeichen: 1

UK-Filter: 17,12

Modellleiter: 2

Mittlere Abw. berechn. Werte	
zu beob.:	0,88
zu beob. zum Zeitp. :	
Korrelationskoeff.:	0,82
RMSE:	0,94

Schwankungsbreite Werte	
Min. der beob.:	38,33
Max. der beob.:	40,70
Diff. Min/Max. der beob.:	2,37
Min. der berechn.:	39,71
Max. der berechn.:	41,43
Diff. Min/Max. der berechn.:	1,72



28 907751 Buettgen R

ProID: 5620705

GW-Horizont: 18

Geländehöhe: 40,82

Kartierkennzeichen: 1

UK-Filter: 22,66

Modellleiter: 1

Mittlere Abw. berechn. Werte

zu beob.: 0,23

zu beob. zum Zeitp. :

Korrelationskoeff.: 0,59

RMSE: 0,31

Schwankungsbreite Werte

Min. der beob.: 35,75

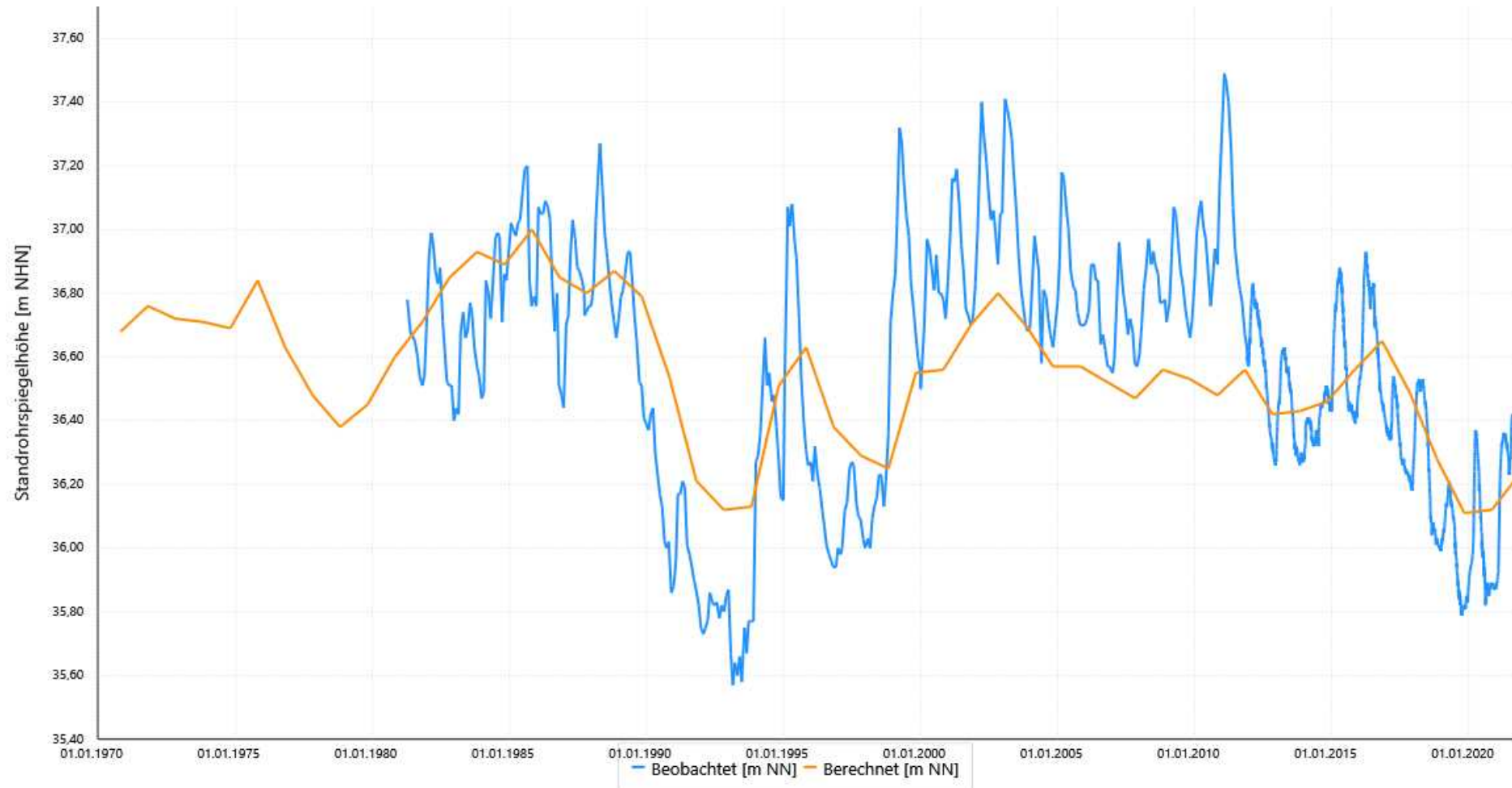
Max. der beob.: 37,49

Diff. Min/Max. der beob.: 1,74

Min. der berechn.: 36,11

Max. der berechn.: 37,00

Diff. Min/Max. der berechn.: 0,89



28 907752 Buettgen R

ProID: 5620706

GW-Horizont: 5

Geländehöhe: 40,82

Kartierkennzeichen: 5

UK-Filter: -55,26

Modellleiter: 6

Mittlere Abw. berechn. Werte

zu beob.: 0,26

zu beob. zum Zeitp. :

Korrelationskoeff.: 0,60

RMSE: 0,33

Schwankungsbreite Werte

Min. der beob.: 35,71

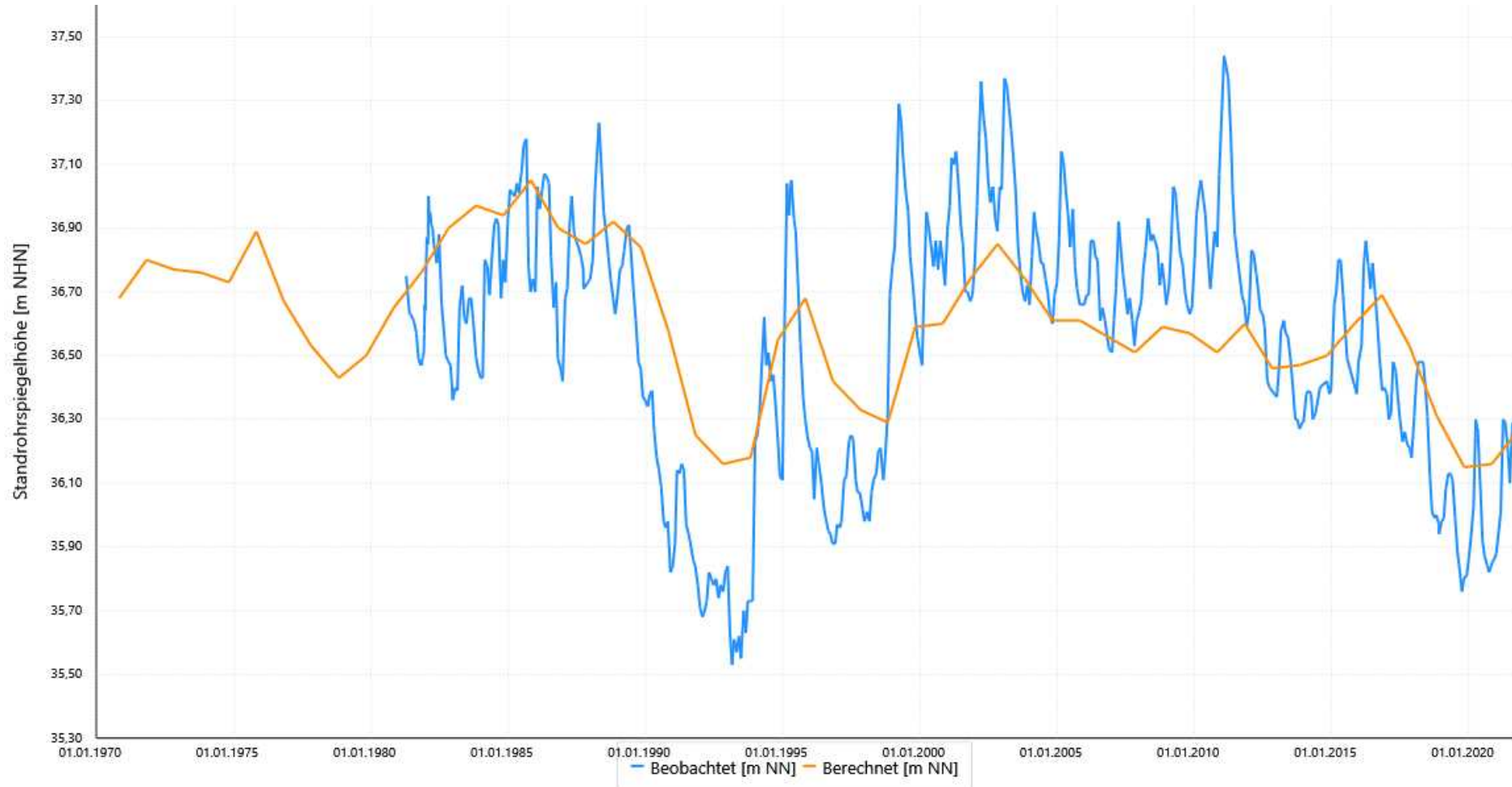
Max. der beob.: 37,44

Diff. Min/Max. der beob.: 1,73

Min. der berechn.: 36,15

Max. der berechn.: 37,05

Diff. Min/Max. der berechn.: 0,90



28 907871

ProID: 6458511

GW-Horizont: 14

Geländehöhe: 62,24

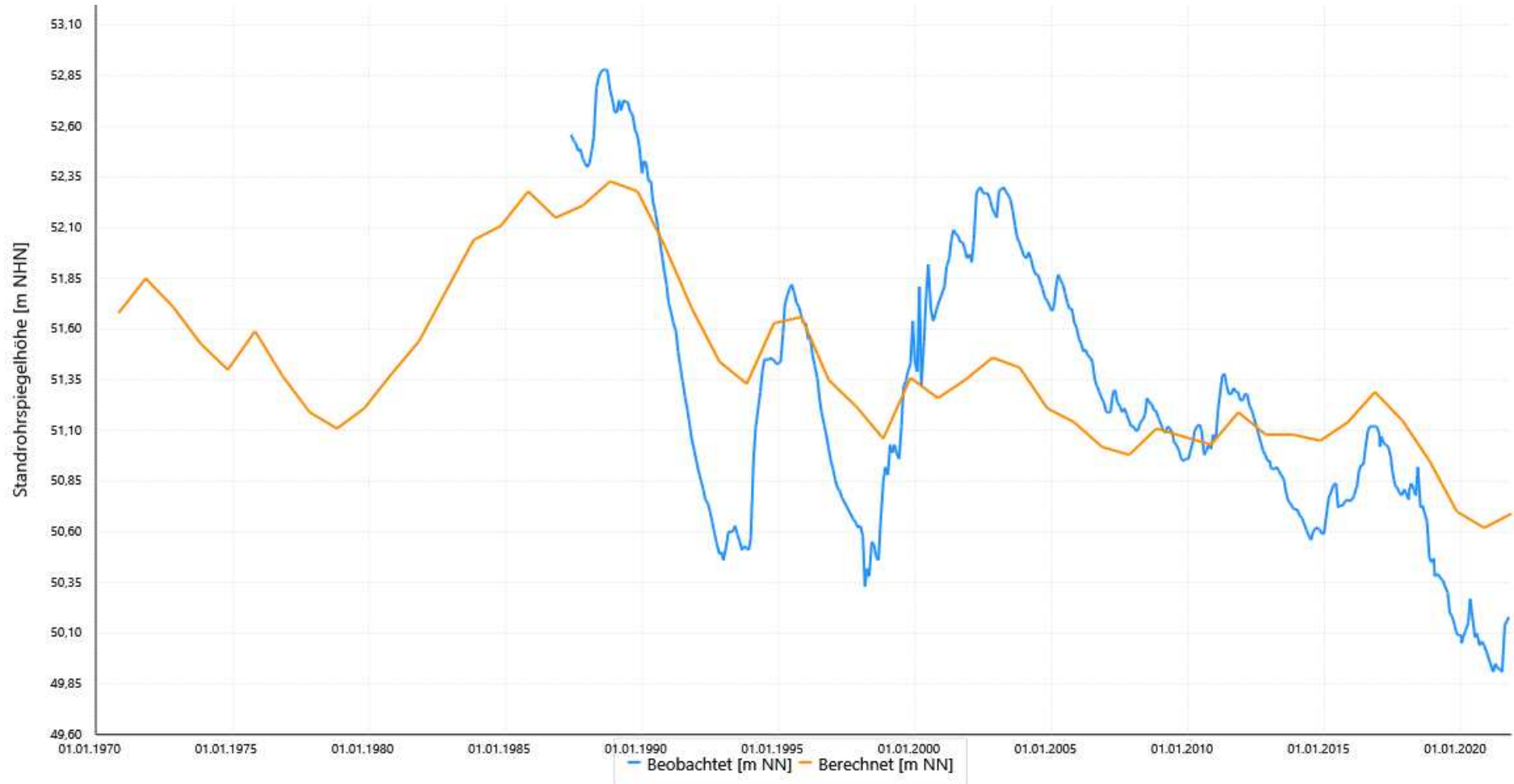
Kartierkennzeichen: 1

UK-Filter: 47,30

Modellleiter: 3

Mittlere Abw. berechn. Werte	
zu beob.:	0,37
zu beob. zum Zeitp. :	
Korrelationskoeff.:	0,78
RMSE:	0,44

Schwankungsbreite Werte	
Min. der beob.:	50,04
Max. der beob.:	52,67
Diff. Min/Max. der beob.:	2,63
Min. der berechn.:	50,62
Max. der berechn.:	52,33
Diff. Min/Max. der berechn.:	1,71



28 907881 M.Glabb.

ProID: 6458497

GW-Horizont: 6D

Geländehöhe: 48,89

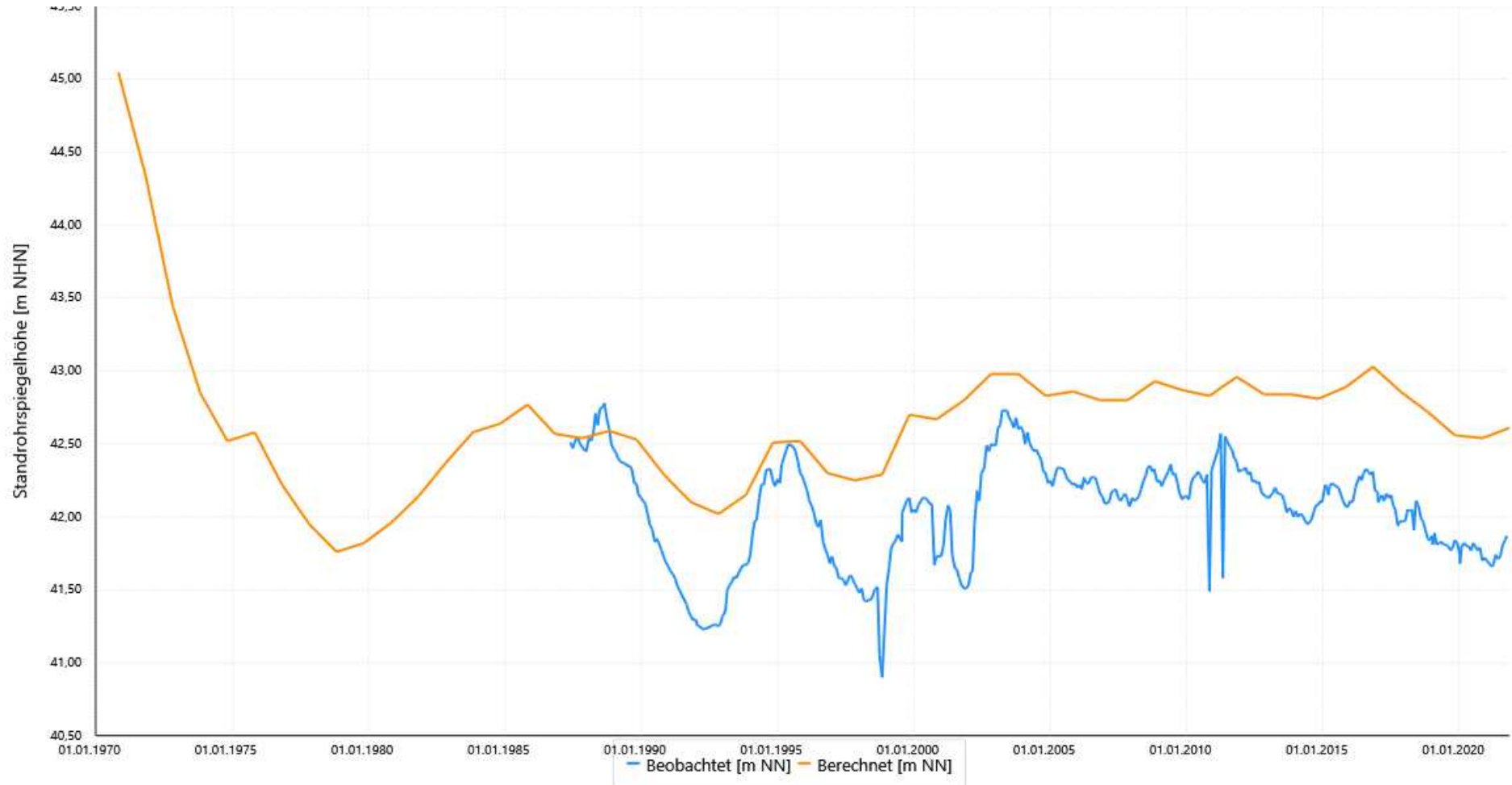
Kartierkennzeichen: 1

UK-Filter: 31,73

Modellleiter: 7

Mittlere Abw. berechn. Werte	
zu beob.:	0,66
zu beob. zum Zeitp. :	
Korrelationskoeff.:	0,71
RMSE:	0,70

Schwankungsbreite Werte	
Min. der beob.:	41,25
Max. der beob.:	42,50
Diff. Min/Max. der beob.:	1,25
Min. der berechn.:	42,02
Max. der berechn.:	43,03
Diff. Min/Max. der berechn.:	1,01



28 907891 Korschenbroich

ProID: 6458489

GW-Horizont: 19

Geländehöhe: 40,41

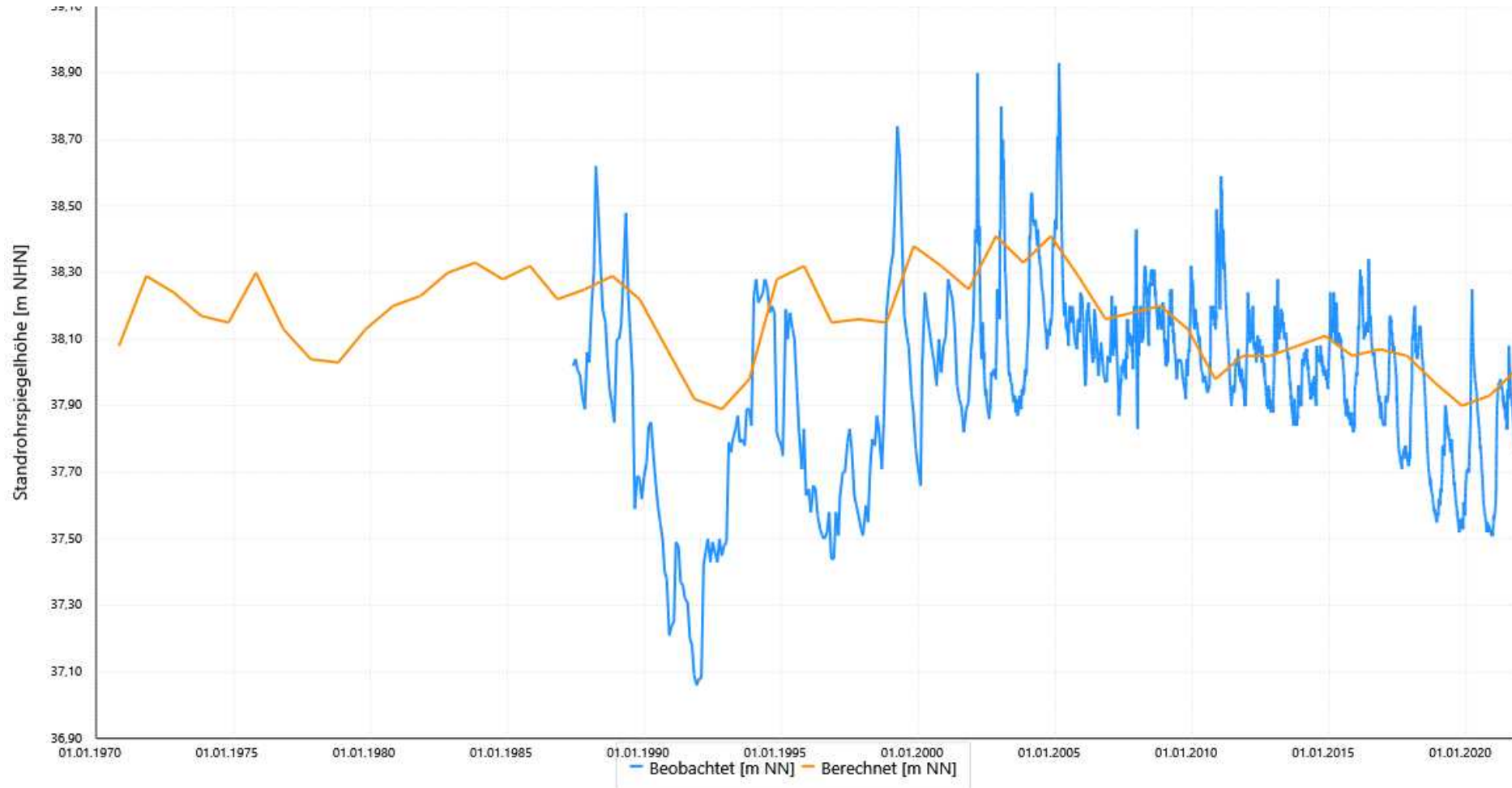
Kartierkennzeichen: 1

UK-Filter: 29,19

Modellleiter: 1

Mittlere Abw. berechn. Werte	
zu beob.:	0,28
zu beob. zum Zeitp. :	
Korrelationskoeff.:	0,38
RMSE:	0,37

Schwankungsbreite Werte	
Min. der beob.:	37,08
Max. der beob.:	38,71
Diff. Min/Max. der beob.:	1,63
Min. der berechn.:	37,89
Max. der berechn.:	38,41
Diff. Min/Max. der berechn.:	0,52



28 907911

ProID: 6458474

GW-Horizont: 6D

Geländehöhe: 46,71

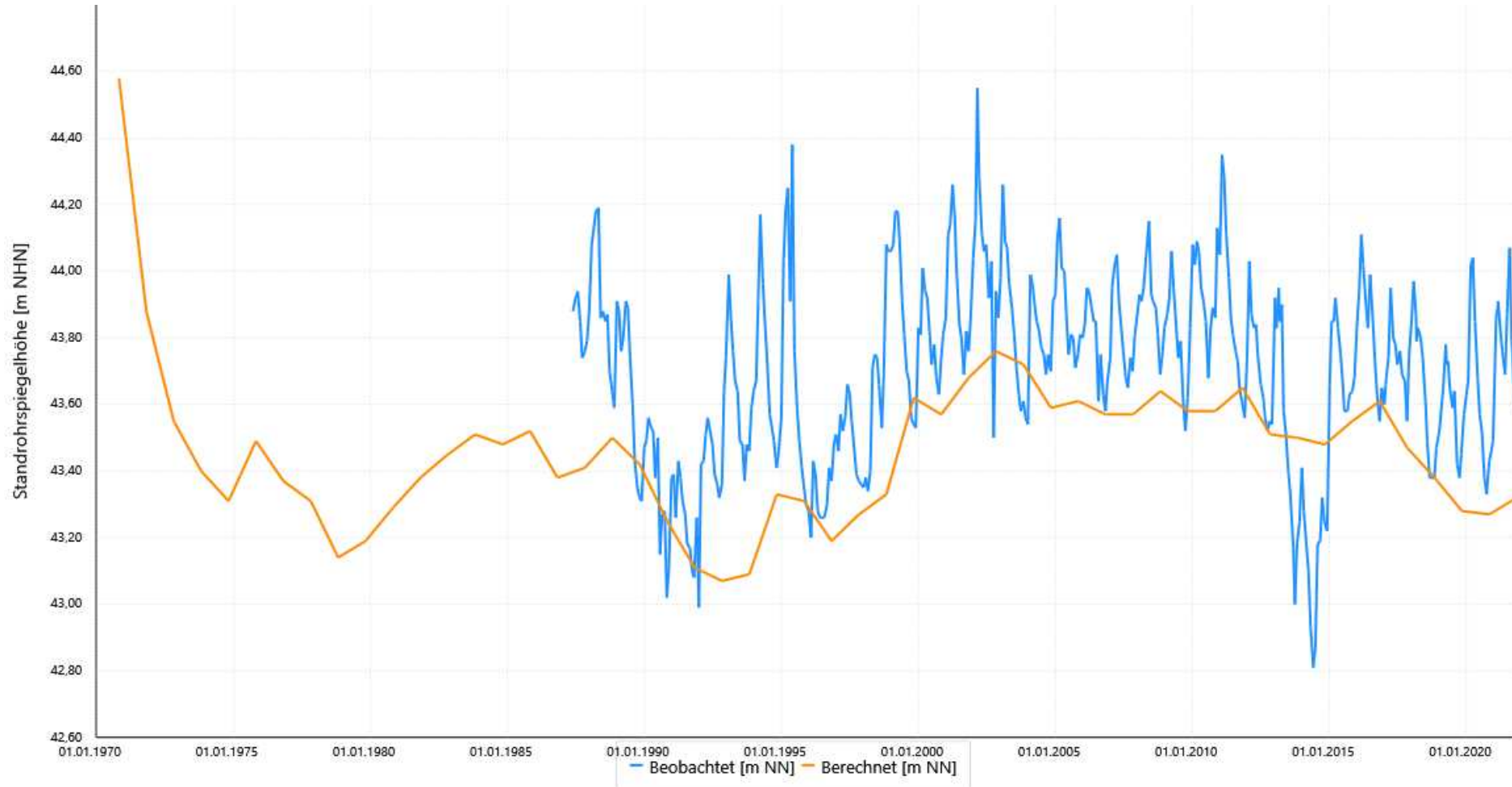
Kartierkennzeichen: 1

UK-Filter: 18,66

Modellleiter: 5

Mittlere Abw. berechn. Werte	
zu beob.:	0,34
zu beob. zum Zeitp. :	
Korrelationskoeff.:	0,51
RMSE:	0,39

Schwankungsbreite Werte	
Min. der beob.:	43,28
Max. der beob.:	44,35
Diff. Min/Max. der beob.:	1,07
Min. der berechn.:	43,07
Max. der berechn.:	43,76
Diff. Min/Max. der berechn.:	0,69



28 907921 Holzbuett.

ProID: 6458468

GW-Horizont: 18

Geländehöhe: 40,78

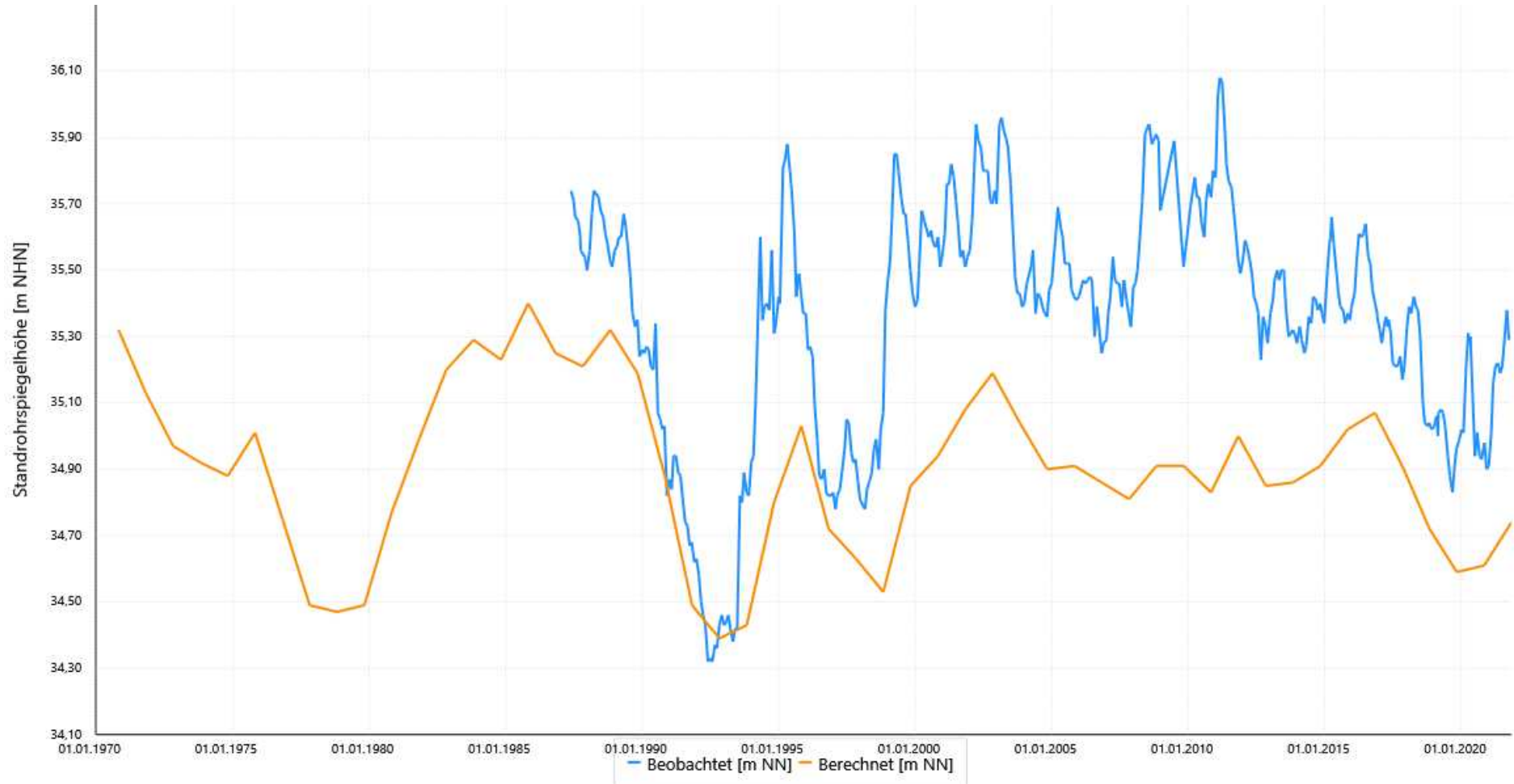
Kartierkennzeichen: 1

UK-Filter: 13,67

Modellleiter: 2

Mittlere Abw. berechn. Werte	
zu beob.:	0,44
zu beob. zum Zeitp. :	
Korrelationskoeff.:	0,65
RMSE:	0,50

Schwankungsbreite Werte	
Min. der beob.:	34,43
Max. der beob.:	36,02
Diff. Min/Max. der beob.:	1,59
Min. der berechn.:	34,39
Max. der berechn.:	35,32
Diff. Min/Max. der berechn.:	0,93



28 907941

ProID: 6458456

GW-Horizont: 19

Geländehöhe: 40,47

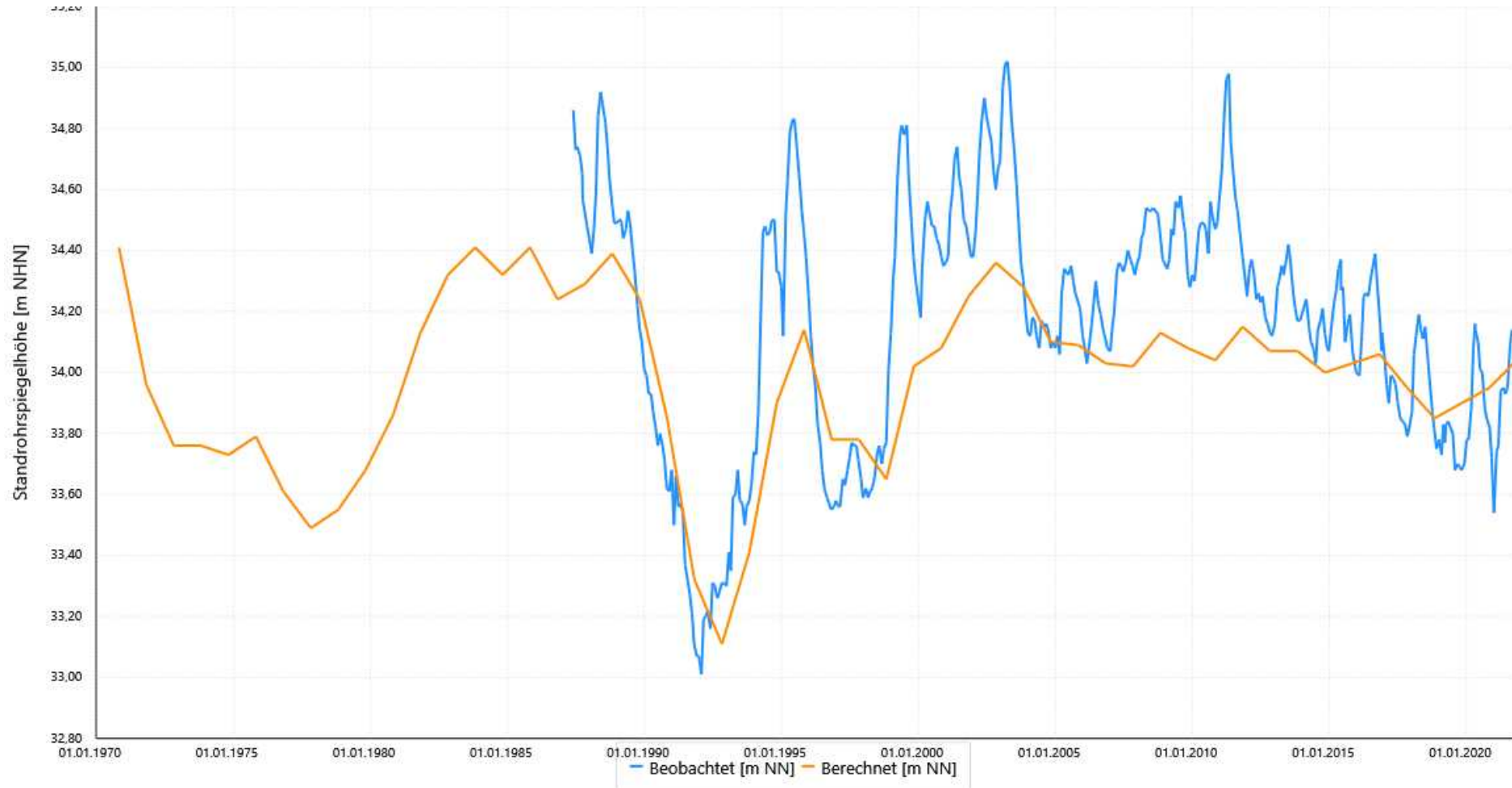
Kartierkennzeichen: 1

UK-Filter: 12,48

Modellleiter: 2

Mittlere Abw. berechn. Werte	
zu beob.:	0,19
zu beob. zum Zeitp. :	
Korrelationskoeff.:	0,79
RMSE:	0,23

Schwankungsbreite Werte	
Min. der beob.:	33,07
Max. der beob.:	34,69
Diff. Min/Max. der beob.:	1,62
Min. der berechn.:	33,11
Max. der berechn.:	34,39
Diff. Min/Max. der berechn.:	1,28



21 908011

ProID: 6458406

GW-Horizont: 6D

Geländehöhe: 77,09

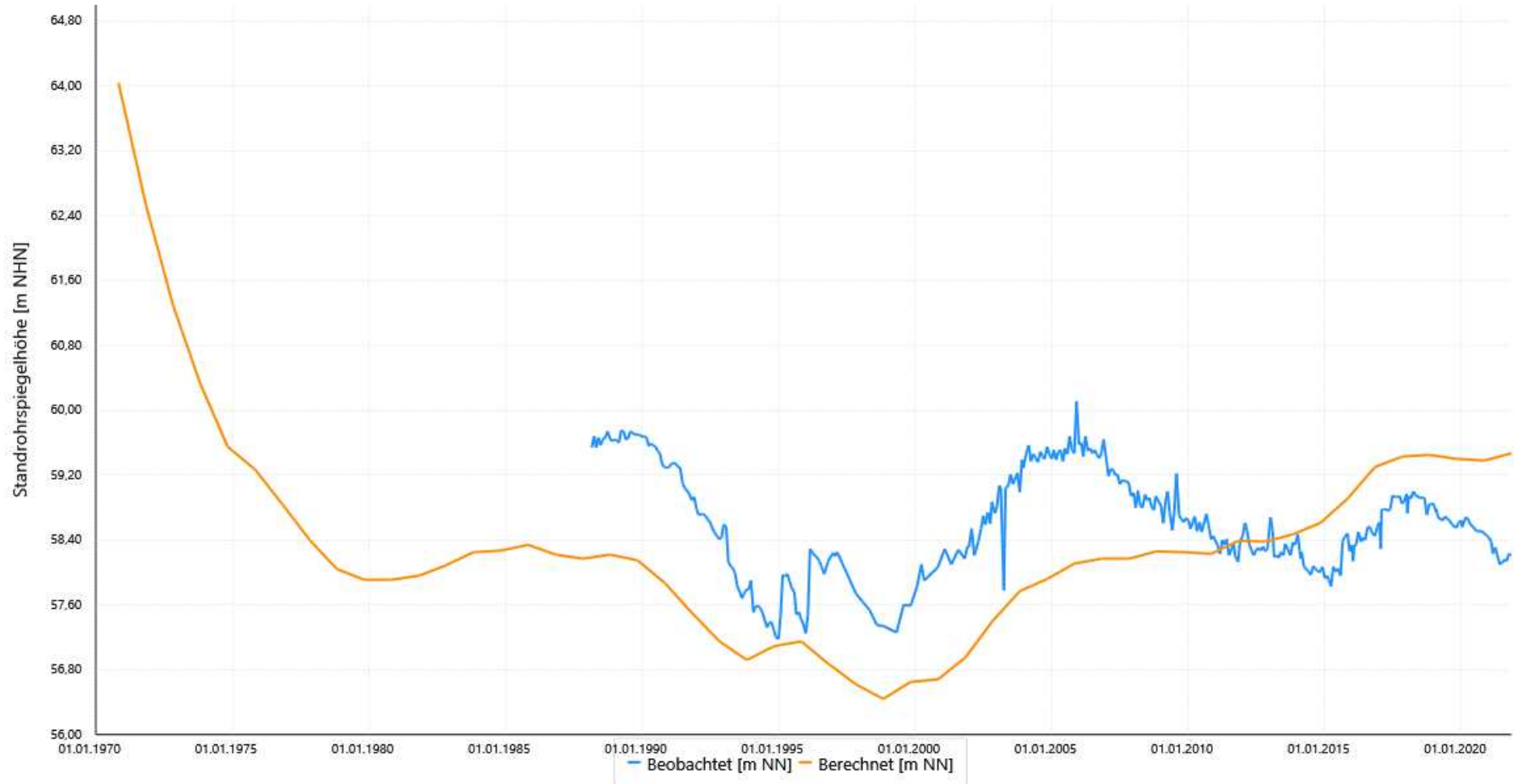
Kartierkennzeichen: 1

UK-Filter: 39,99

Modellleiter: 9

Mittlere Abw. berechn. Werte	
zu beob.:	0,93
zu beob. zum Zeitp. :	
Korrelationskoeff.:	0,39
RMSE:	1,05

Schwankungsbreite Werte	
Min. der beob.:	57,34
Max. der beob.:	59,68
Diff. Min/Max. der beob.:	2,34
Min. der berechn.:	56,44
Max. der berechn.:	59,47
Diff. Min/Max. der berechn.:	3,03



28 908101 Huegelhof

ProID: 5620753

GW-Horizont: 14

Geländehöhe: 62,50

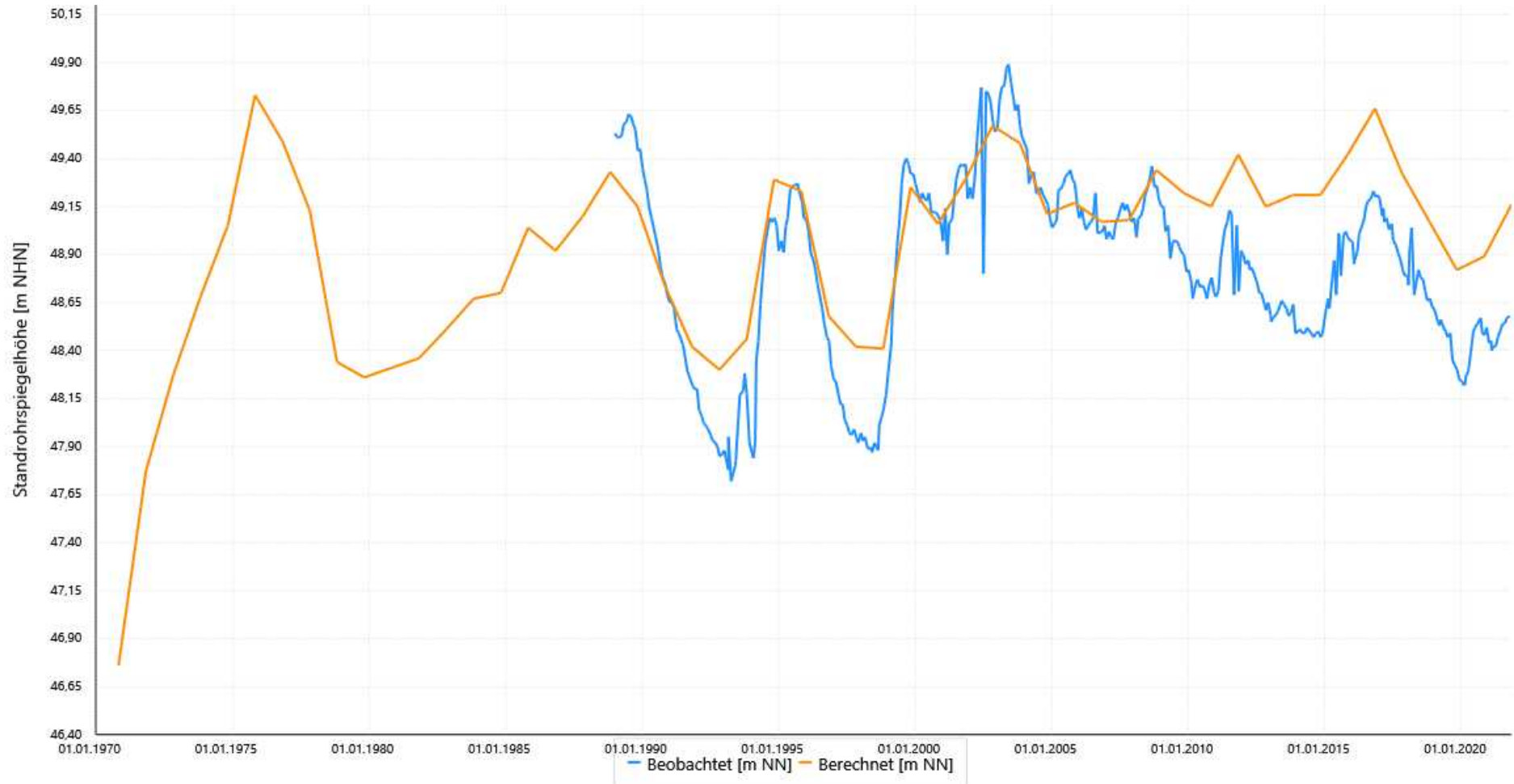
Kartierkennzeichen: 1

UK-Filter: 46,57

Modellleiter: 1

Mittlere Abw. berechn. Werte	
zu beob.:	0,32
zu beob. zum Zeitp. :	
Korrelationskoeff.:	0,83
RMSE:	0,39

Schwankungsbreite Werte	
Min. der beob.:	47,84
Max. der beob.:	49,56
Diff. Min/Max. der beob.:	1,72
Min. der berechn.:	48,30
Max. der berechn.:	49,66
Diff. Min/Max. der berechn.:	1,36



21 908161 Brunbeck

ProID: 5616255

GW-Horizont: 16

Geländehöhe: 77,37

Kartierkennzeichen: 1

UK-Filter: 62,63

Modellleiter: 3

Mittlere Abw. berechn. Werte

zu beob.: 0,50

zu beob. zum Zeitp. :

Korrelationskoeff.: 0,53

RMSE: 0,59

Schwankungsbreite Werte

Min. der beob.: 74,83

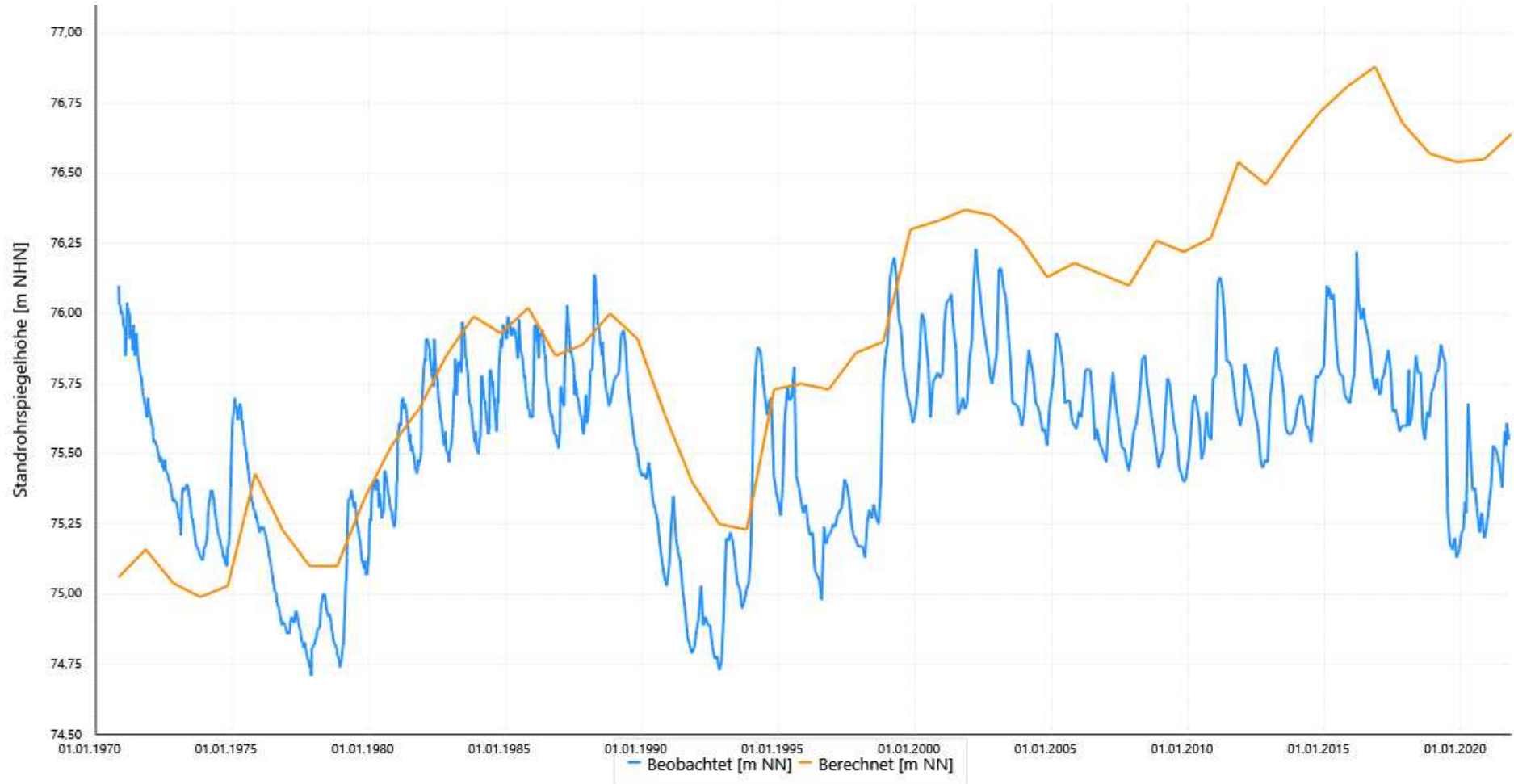
Max. der beob.: 76,16

Diff. Min/Max. der beob.: 1,33

Min. der berechn.: 74,99

Max. der berechn.: 76,88

Diff. Min/Max. der berechn.: 1,89



21 908221 Venheyde

ProID: 5616261

GW-Horizont: 14

Geländehöhe: 52,06

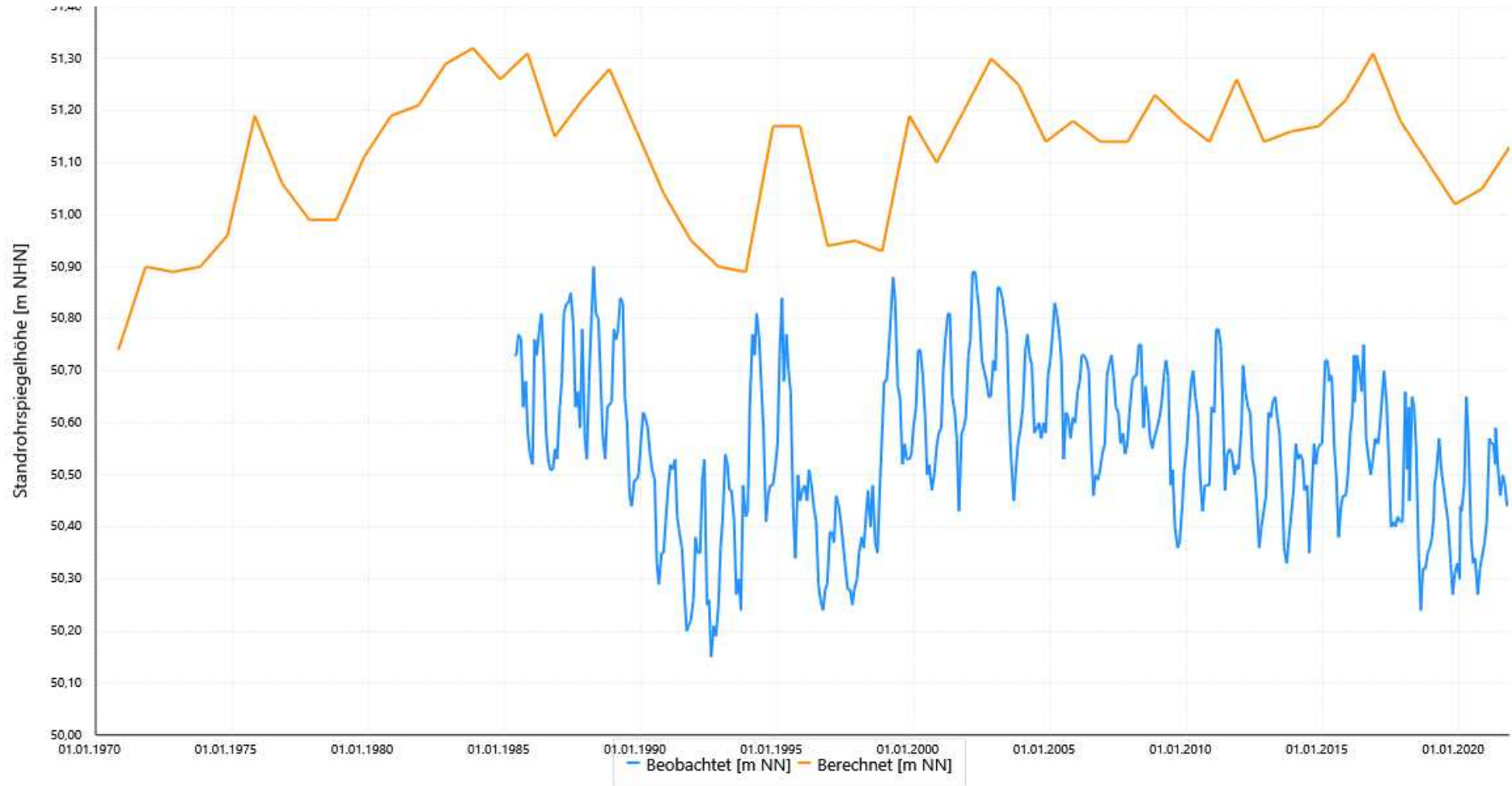
Kartierkennzeichen: 1

UK-Filter: 40,93

Modellleiter: 4

Mittlere Abw. berechn. Werte	
zu beob.:	0,53
zu beob. zum Zeitp. :	
Korrelationskoeff.:	0,44
RMSE:	0,54

Schwankungsbreite Werte	
Min. der beob.:	50,35
Max. der beob.:	50,86
Diff. Min/Max. der beob.:	0,51
Min. der berechn.:	50,89
Max. der berechn.:	51,31
Diff. Min/Max. der berechn.:	0,42



28 908301 Brueggen

ProID: 6458167

GW-Horizont: 8

Geländehöhe: 58,58

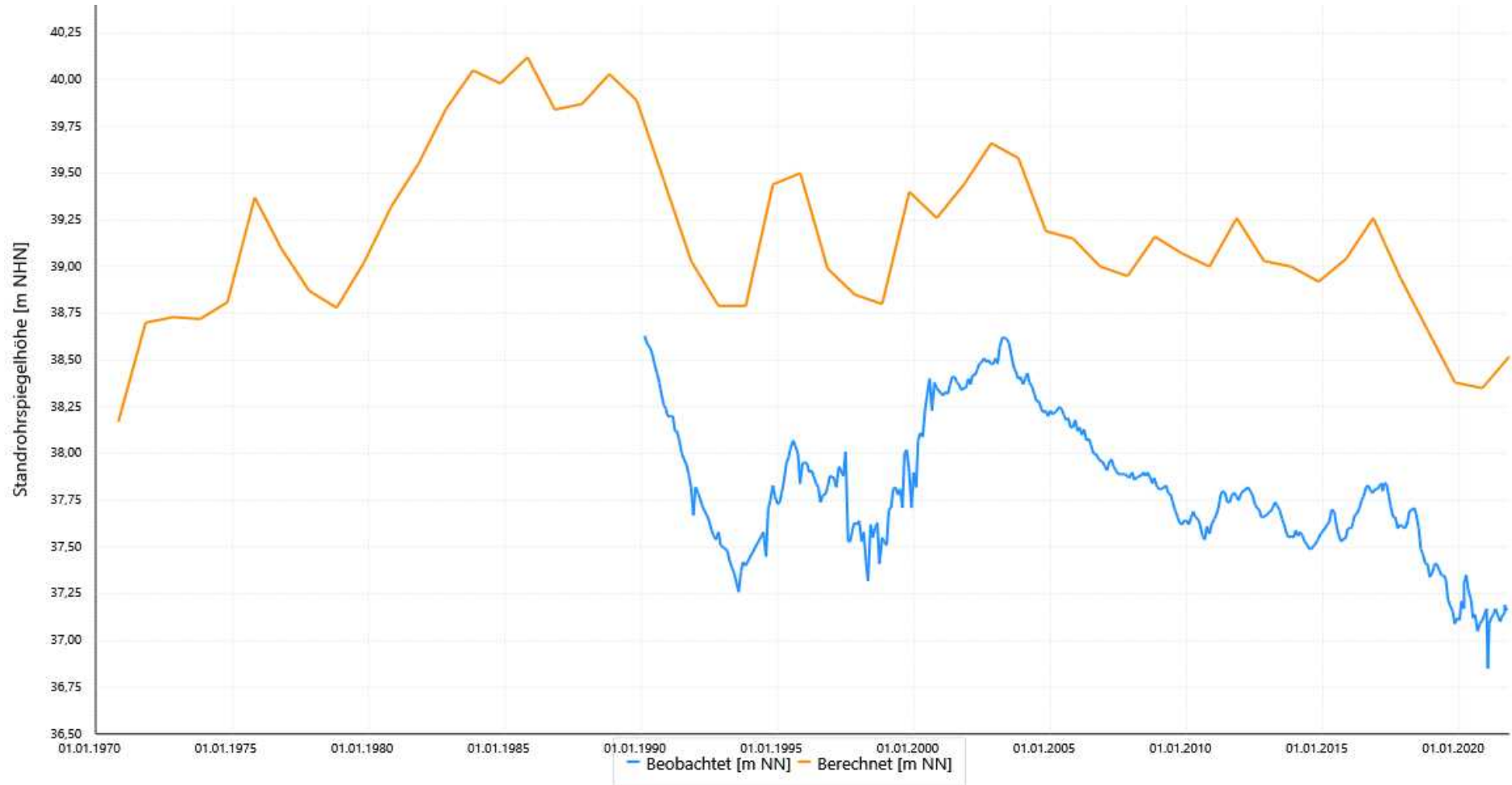
Kartierkennzeichen: 1

UK-Filter: 33,49

Modellleiter: 5

Mittlere Abw. berechn. Werte	
zu beob.:	1,29
zu beob. zum Zeitp. :	
Korrelationskoeff.:	0,87
RMSE:	1,30

Schwankungsbreite Werte	
Min. der beob.:	36,85
Max. der beob.:	38,48
Diff. Min/Max. der beob.:	1,63
Min. der berechn.:	38,35
Max. der berechn.:	39,66
Diff. Min/Max. der berechn.:	1,31



28 908323

ProID: 6458163

GW-Horizont: 6D

Geländehöhe: 59,37

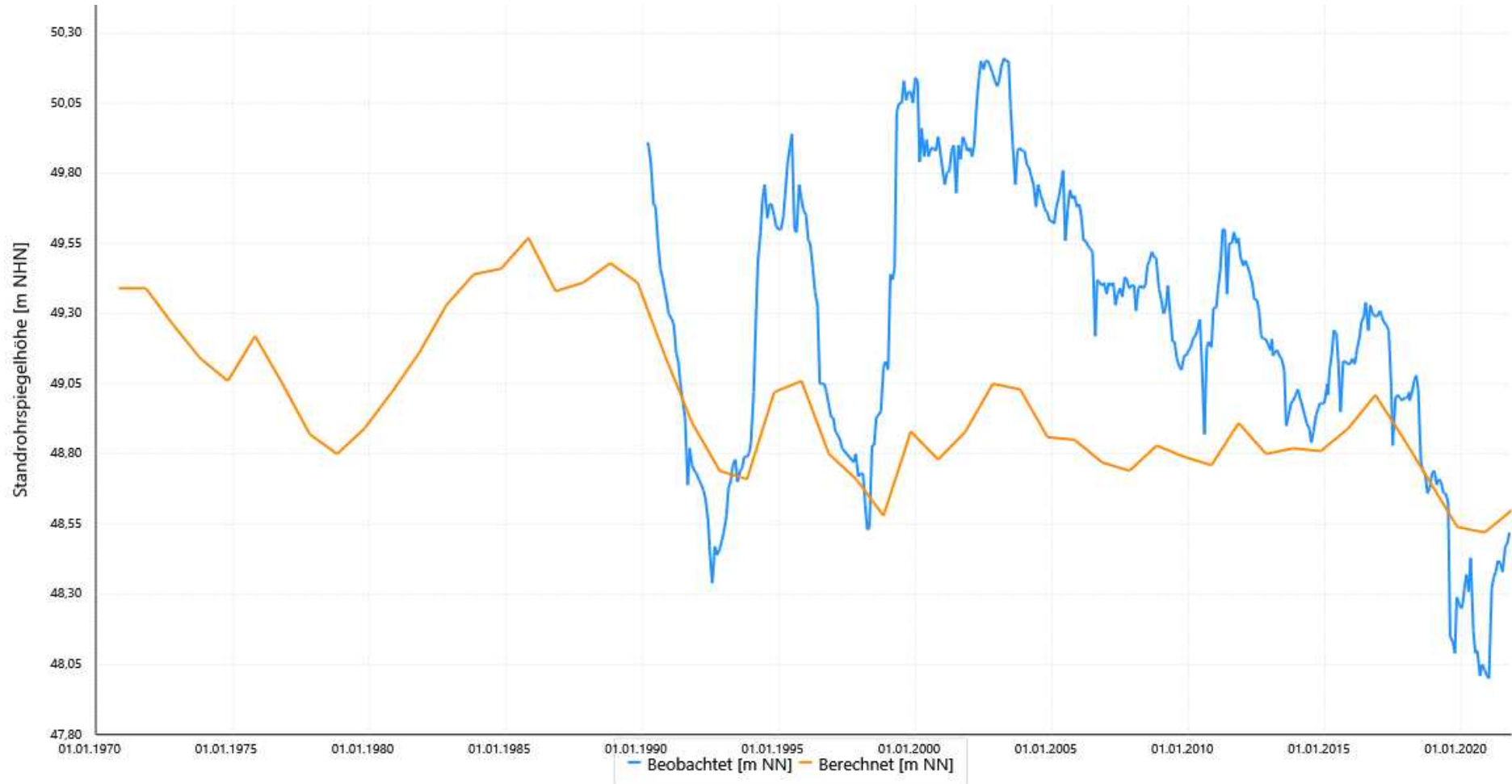
Kartierkennzeichen: OA

UK-Filter: -21,77

Modellleiter: 8

Mittlere Abw. berechn. Werte	
zu beob.:	0,47
zu beob. zum Zeitp. :	
Korrelationskoeff.:	0,68
RMSE:	0,57

Schwankungsbreite Werte	
Min. der beob.:	48,00
Max. der beob.:	50,13
Diff. Min/Max. der beob.:	2,13
Min. der berechn.:	48,52
Max. der berechn.:	49,15
Diff. Min/Max. der berechn.:	0,63



28 908371 Leuther Mühle

ProID: 6458199

GW-Horizont: 16

Geländehöhe: 38,26

Kartierkennzeichen: 1

UK-Filter: 29,18

Modellleiter: 1

Mittlere Abw. berechn. Werte

zu beob.: 0,21

zu beob. zum Zeitp. :

Korrelationskoeff.: 0,43

RMSE: 0,27

Schwankungsbreite Werte

Min. der beob.: 35,10

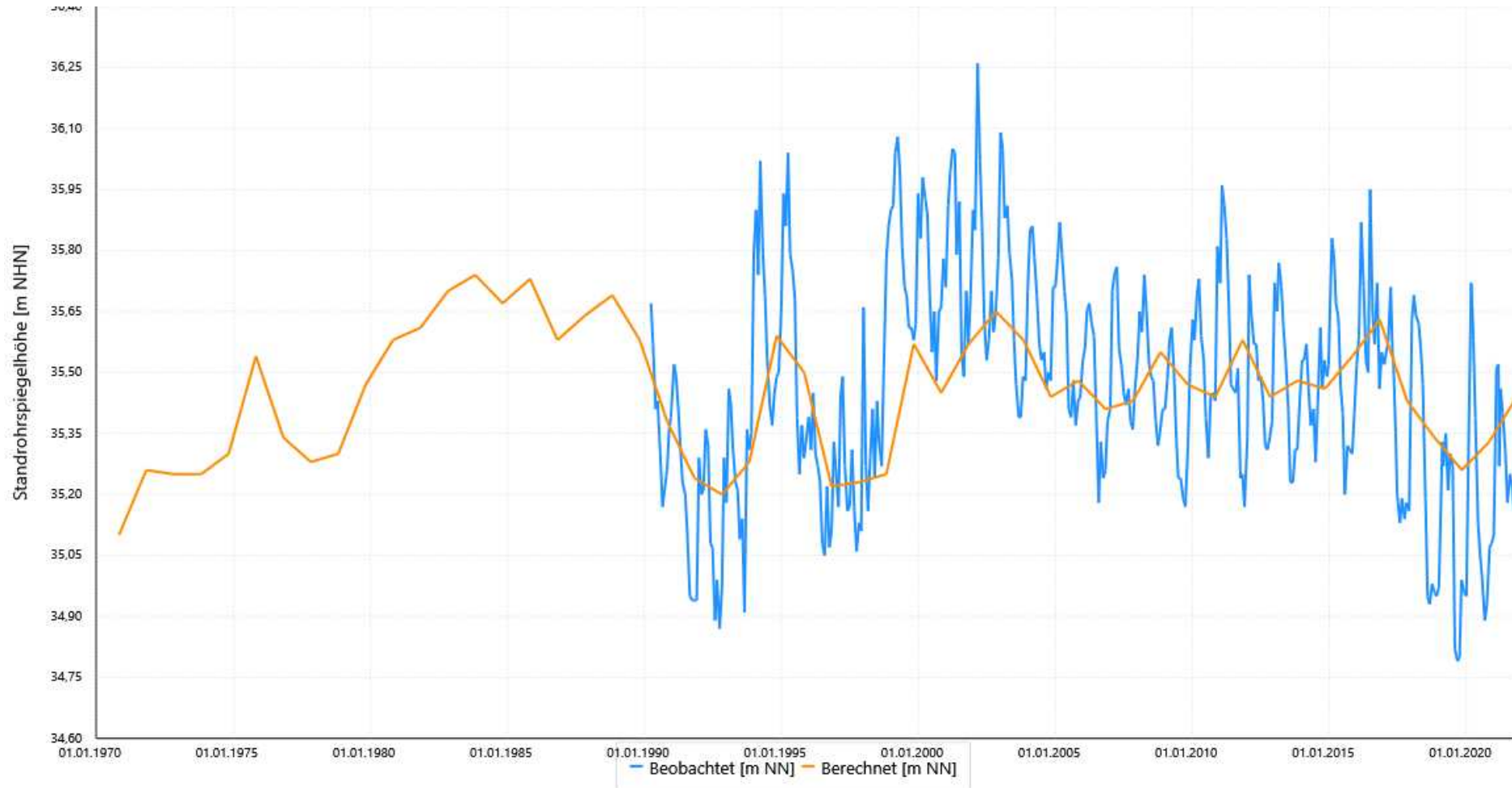
Max. der beob.: 36,05

Diff. Min/Max. der beob.: 0,95

Min. der berechn.: 35,20

Max. der berechn.: 35,65

Diff. Min/Max. der berechn.: 0,45



21 908621

ProID: 6457777

GW-Horizont: 6D

Geländehöhe: 96,06

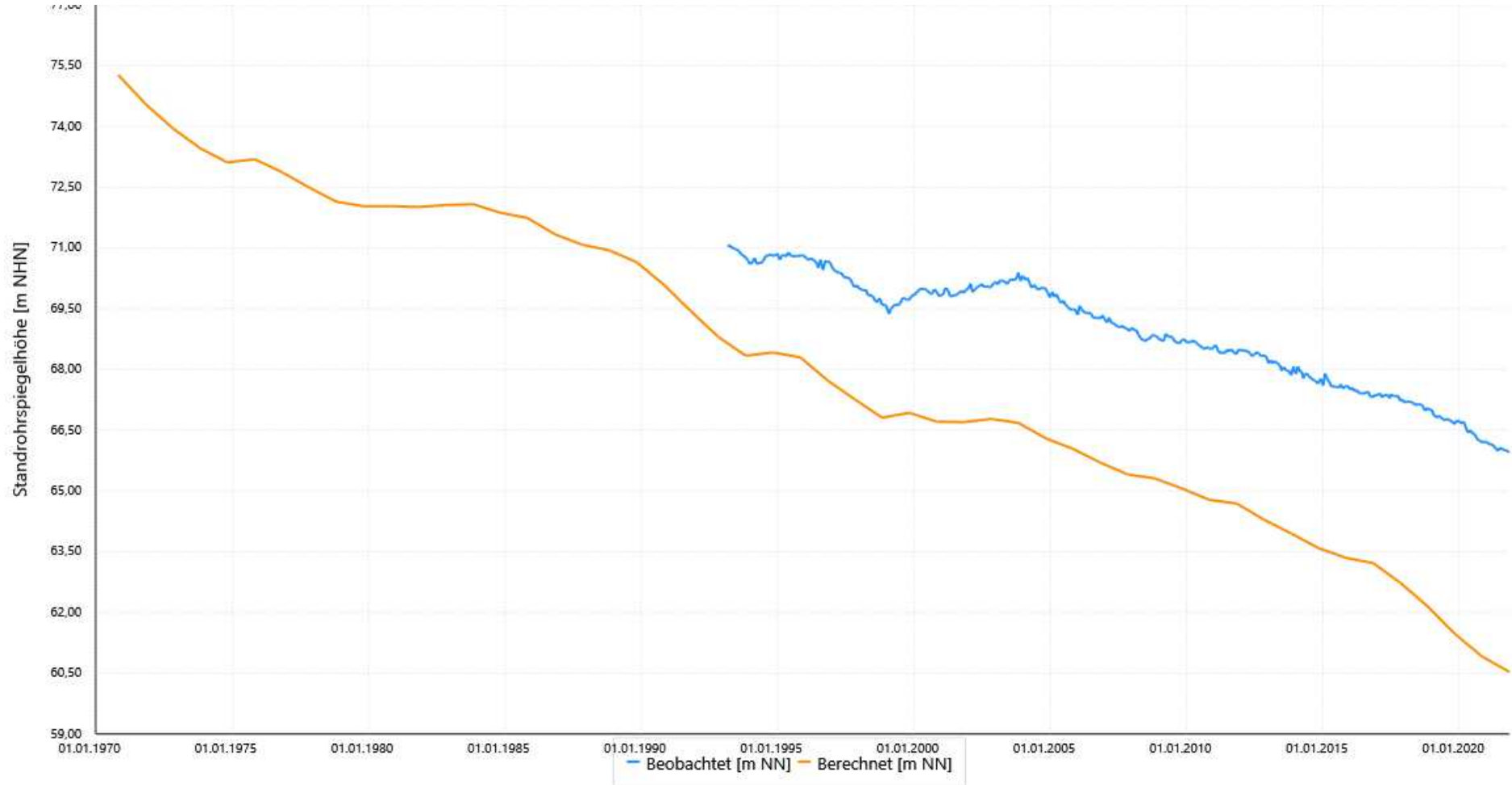
Kartierkennzeichen: 1

UK-Filter: 59,01

Modellleiter: 6

Mittlere Abw. berechn. Werte	
zu beob.:	3,66
zu beob. zum Zeitp. :	
Korrelationskoeff.:	0,99
RMSE:	3,75

Schwankungsbreite Werte	
Min. der beob.:	65,74
Max. der beob.:	70,73
Diff. Min/Max. der beob.:	4,99
Min. der berechn.:	60,53
Max. der berechn.:	68,42
Diff. Min/Max. der berechn.:	7,89



21 908701

ProID: 6457596

GW-Horizont: 16

Geländehöhe: 84,27

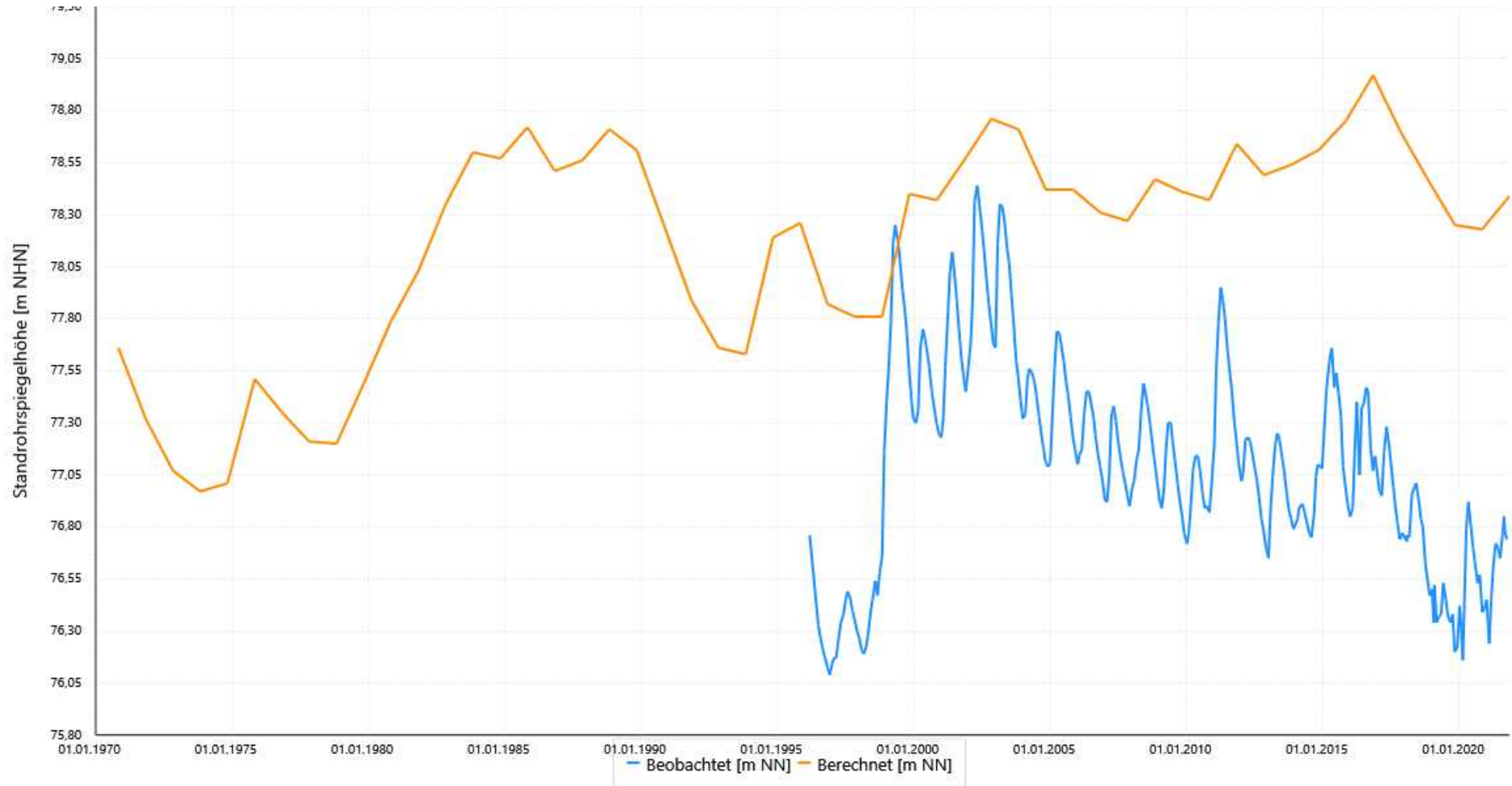
Kartierkennzeichen: 1

UK-Filter: 65,97

Modellleiter: 5

Mittlere Abw. berechn. Werte	
zu beob.:	1,44
zu beob. zum Zeitp. :	
Korrelationskoeff.:	0,34
RMSE:	1,51

Schwankungsbreite Werte	
Min. der beob.:	76,17
Max. der beob.:	78,16
Diff. Min/Max. der beob.:	1,99
Min. der berechn.:	77,81
Max. der berechn.:	78,97
Diff. Min/Max. der berechn.:	1,16



21 909041 Wassenberg 1

ProID: 30563673

GW-Horizont: 04

Geländehöhe: 72,14

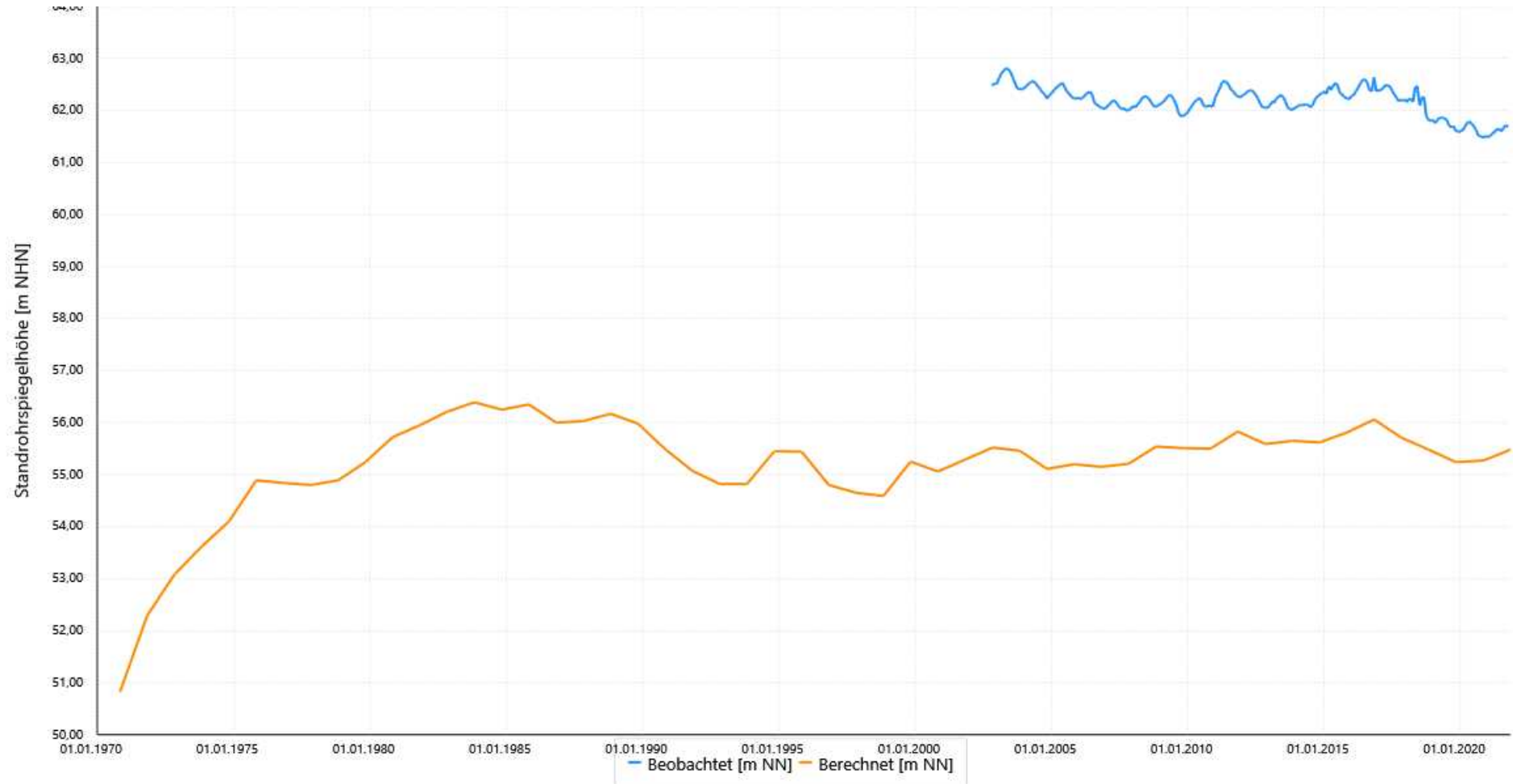
Kartierkennzeichen: 1

UK-Filter: 56,06

Modellleiter: 4

Mittlere Abw. berechn. Werte	
zu beob.:	6,62
zu beob. zum Zeitp. :	
Korrelationskoeff.:	0,36
RMSE:	6,63

Schwankungsbreite Werte	
Min. der beob.:	61,49
Max. der beob.:	62,51
Diff. Min/Max. der beob.:	1,02
Min. der berechn.:	55,11
Max. der berechn.:	56,06
Diff. Min/Max. der berechn.:	0,95



28 910011 Rommerskirchen 0

ProID: 5620816

GW-Horizont: 16

Geländehöhe: 69,79

Kartierkennzeichen: 1

UK-Filter: 54,10

Modellleiter: 6

Mittlere Abw. berechn. Werte

zu beob.: 4,76

zu beob. zum Zeitp. :

Korrelationskoeff.: 0,45

RMSE: 4,77

Schwankungsbreite Werte

Min. der beob.: 56,77

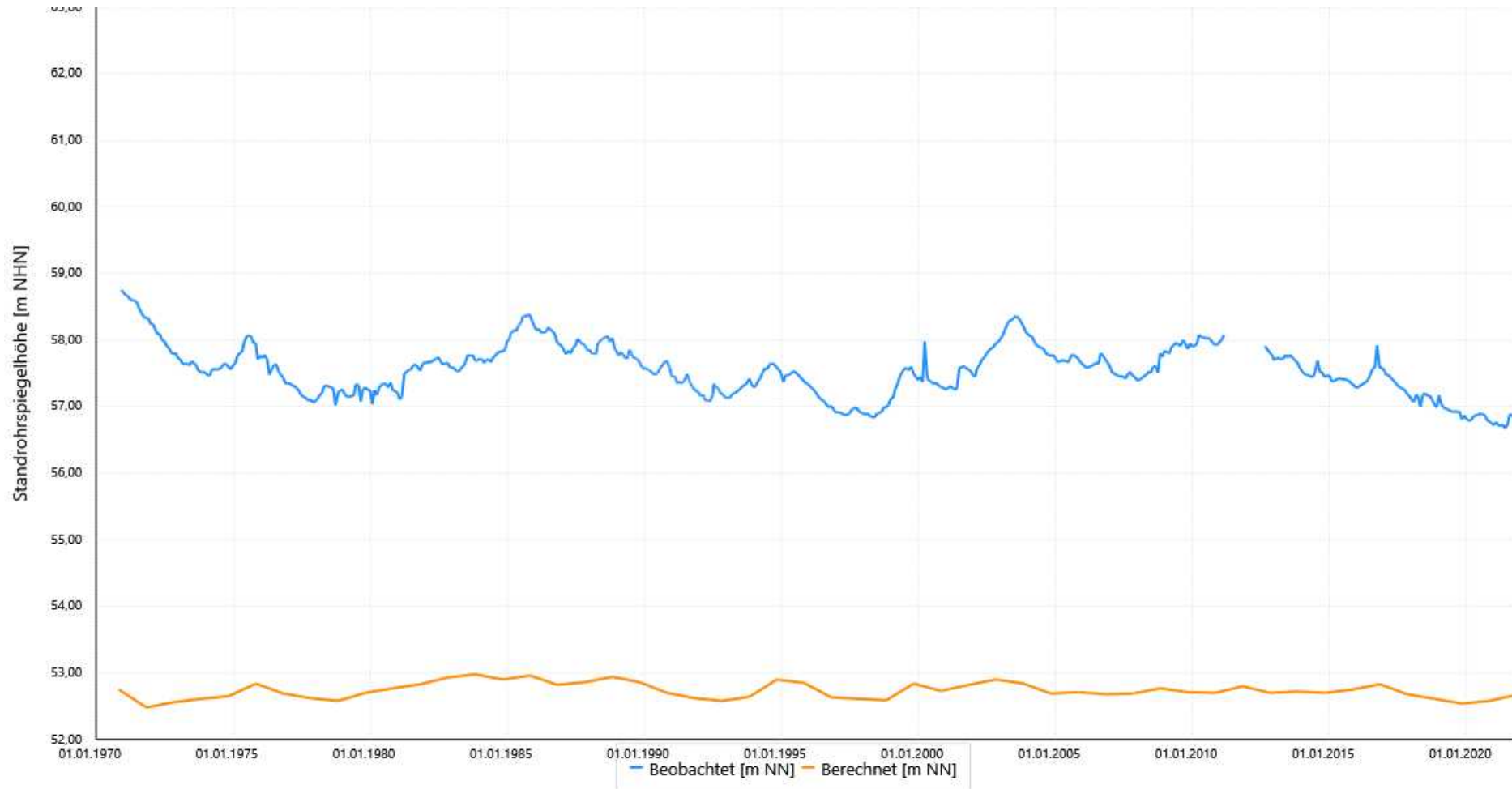
Max. der beob.: 58,68

Diff. Min/Max. der beob.: 1,91

Min. der berechn.: 52,48

Max. der berechn.: 52,98

Diff. Min/Max. der berechn.: 0,50



28 917171 Gohr

ProID: 5620834

GW-Horizont: 5

Geländehöhe: 51,19

Kartierkennzeichen: 1

UK-Filter: 31,19

Modelleiter: 6

Mittlere Abw. berechn. Werte	
zu beob.:	0,54
zu beob. zum Zeitp. :	
Korrelationskoeff.:	0,85
RMSE:	0,66

Schwankungsbreite Werte	
Min. der beob.:	36,89
Max. der beob.:	41,32
Diff. Min/Max. der beob.:	4,43
Min. der berechn.:	37,06
Max. der berechn.:	40,25
Diff. Min/Max. der berechn.:	3,19



28 917373 Neurath.N.

ProID: 5620863

GW-Horizont: 05

Geländehöhe: 94,27

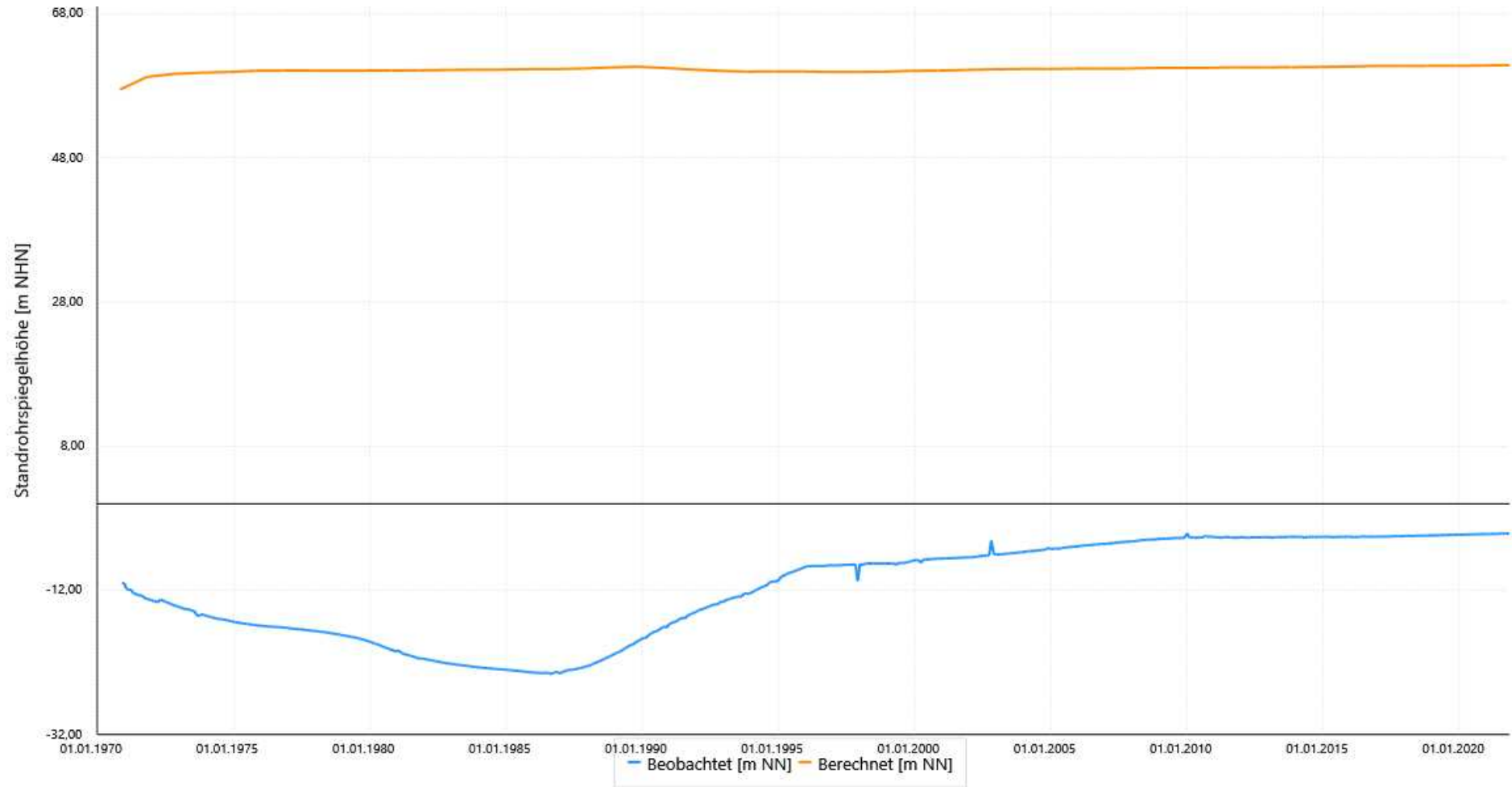
Kartierkennzeichen: 1

UK-Filter: -71,81

Modellleiter: 9

Mittlere Abw. berechn. Werte	
zu beob.:	71,83
zu beob. zum Zeitp. :	
Korrelationskoeff.:	0,25
RMSE:	72,14

Schwankungsbreite Werte	
Min. der beob.:	-23,55
Max. der beob.:	-4,07
Diff. Min/Max. der beob.:	19,48
Min. der berechn.:	57,46
Max. der berechn.:	60,88
Diff. Min/Max. der berechn.:	3,42



28 917381 Rommerskirchen

ProID: 5620864

GW-Horizont: 2

Geländehöhe: 70,57

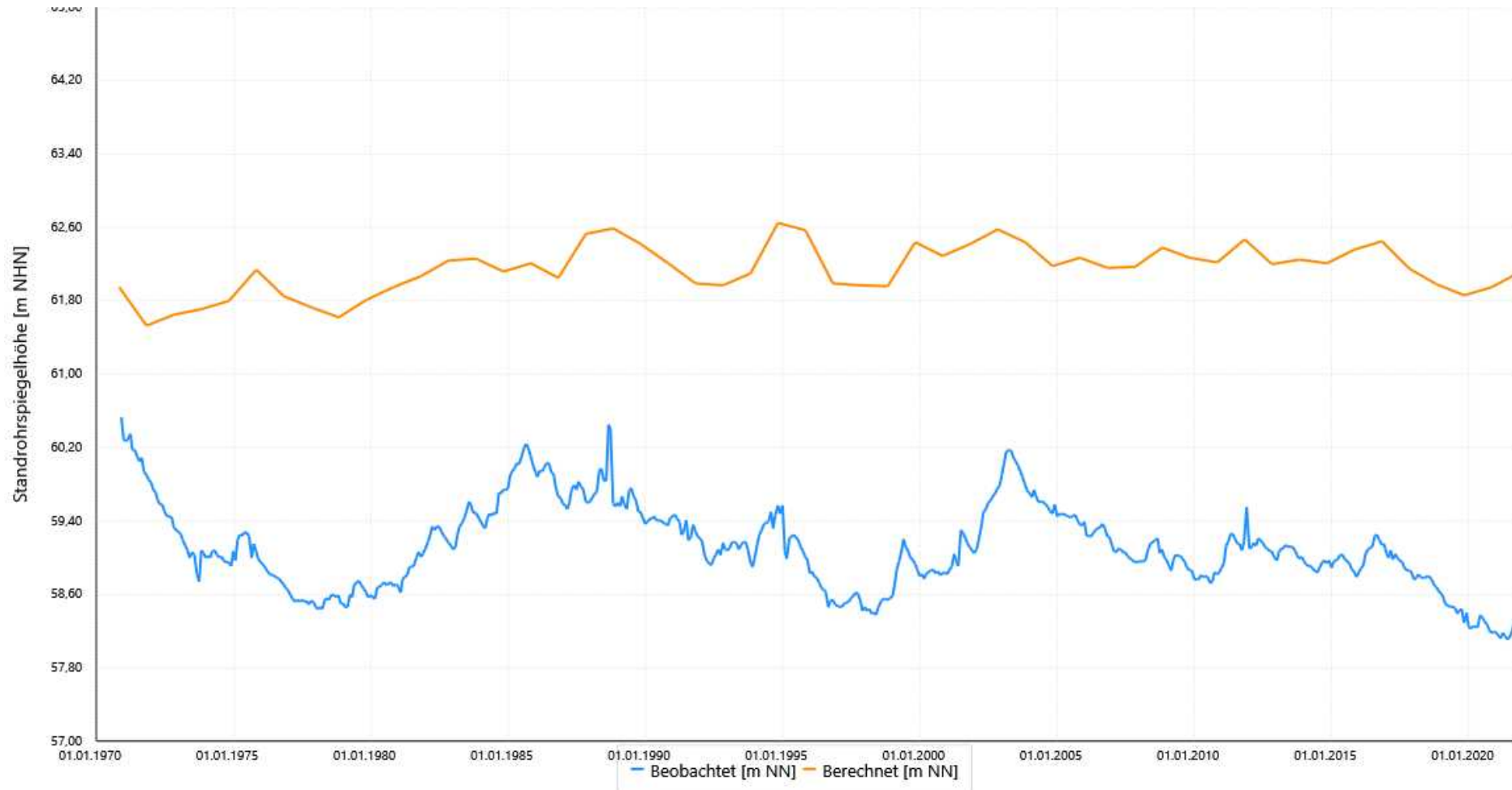
Kartierkennzeichen: 1

UK-Filter: 57,10

Modellleiter: 6

Mittlere Abw. berechn. Werte	
zu beob.:	3,08
zu beob. zum Zeitp. :	
Korrelationskoeff.:	0,33
RMSE:	3,11

Schwankungsbreite Werte	
Min. der beob.:	58,15
Max. der beob.:	60,27
Diff. Min/Max. der beob.:	2,12
Min. der berechn.:	61,53
Max. der berechn.:	62,65
Diff. Min/Max. der berechn.:	1,12



28 918001 Anstel II

ProID: 5620929

GW-Horizont: 18

Geländehöhe: 42,56

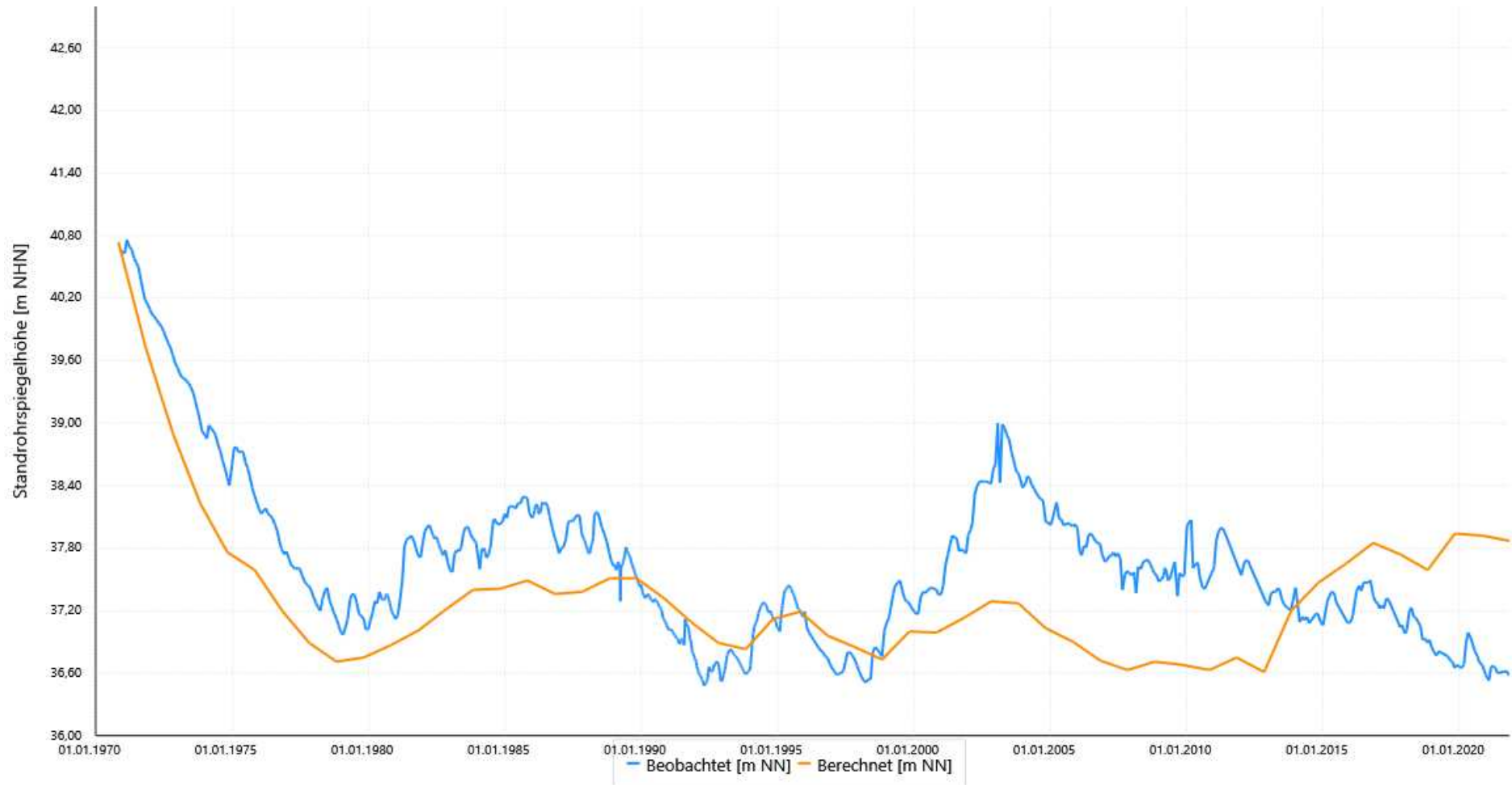
Kartierkennzeichen: 1

UK-Filter: 30,03

Modellleiter: 6

Mittlere Abw. berechn. Werte	
zu beob.:	0,61
zu beob. zum Zeitp. :	
Korrelationskoeff.:	0,65
RMSE:	0,73

Schwankungsbreite Werte	
Min. der beob.:	36,53
Max. der beob.:	40,63
Diff. Min/Max. der beob.:	4,10
Min. der berechn.:	36,61
Max. der berechn.:	40,74
Diff. Min/Max. der berechn.:	4,13



28 918021 Barbara II

ProID: 5620931

GW-Horizont: 16

Geländehöhe: 43,52

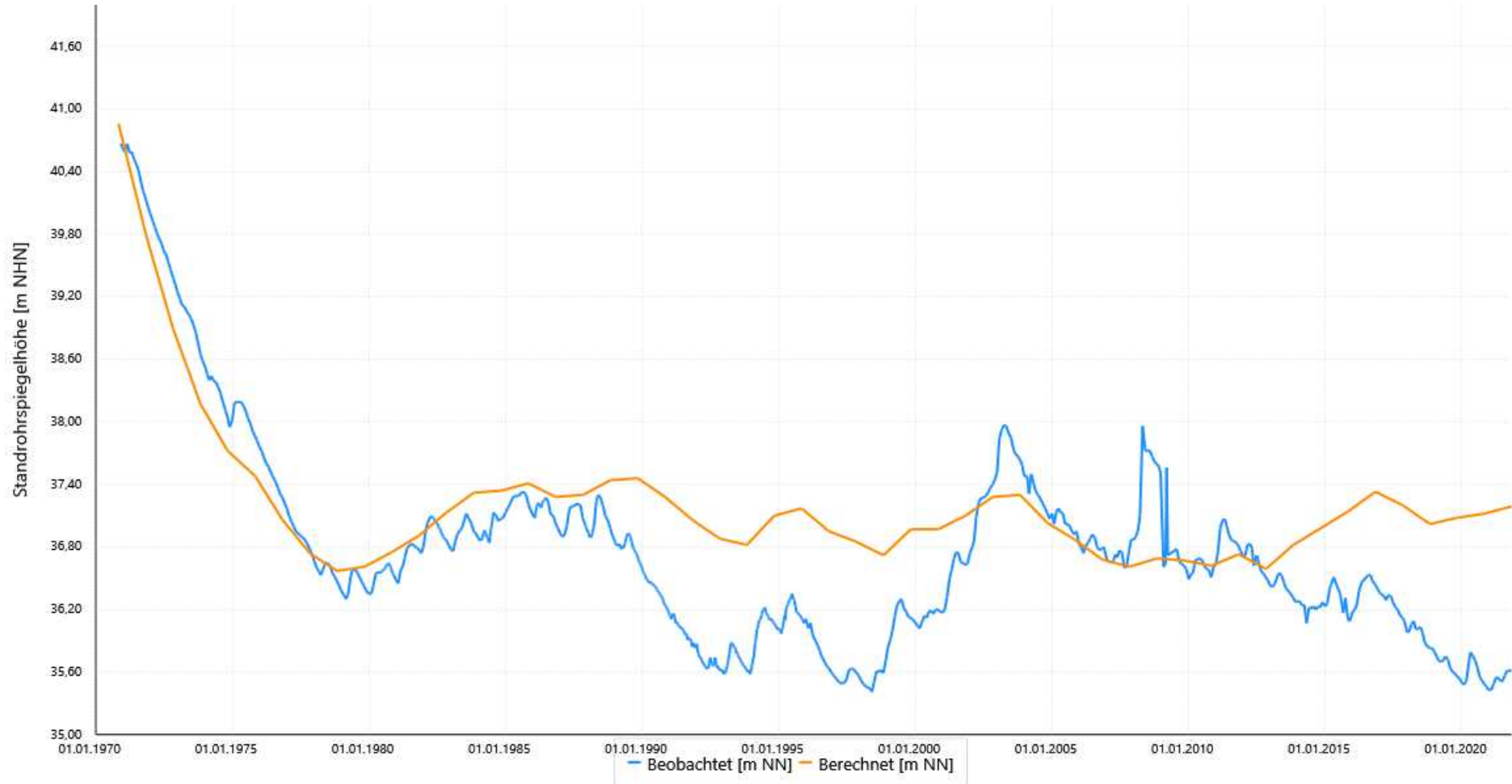
Kartierkennzeichen: 1

UK-Filter: 31,07

Modellleiter: 6

Mittlere Abw. berechn. Werte	
zu beob.:	0,60
zu beob. zum Zeitp. :	
Korrelationskoeff.:	0,83
RMSE:	0,78

Schwankungsbreite Werte	
Min. der beob.:	35,43
Max. der beob.:	40,59
Diff. Min/Max. der beob.:	5,16
Min. der berechn.:	36,57
Max. der berechn.:	40,86
Diff. Min/Max. der berechn.:	4,29



28 919261 Norf 2

ProID: 5620948

GW-Horizont: 19

Geländehöhe: 39,90

Kartierkennzeichen: 1

UK-Filter: 6,37

Modellleiter: 3

Mittlere Abw. berechn. Werte

zu beob.: 0,49

zu beob. zum Zeitp. :

Korrelationskoeff.: 0,27

RMSE: 0,58

Schwankungsbreite Werte

Min. der beob.: 32,55

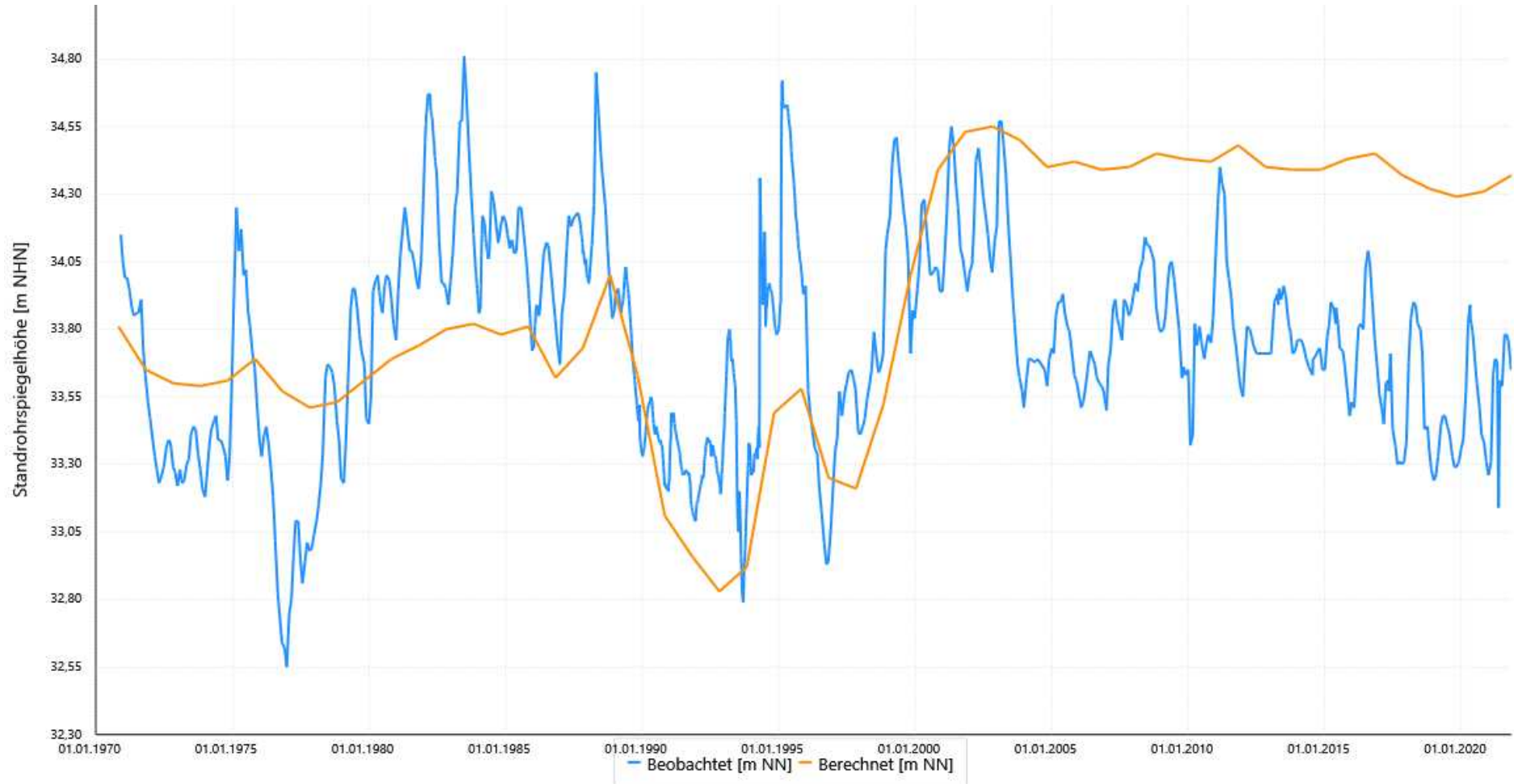
Max. der beob.: 34,57

Diff. Min/Max. der beob.: 2,02

Min. der berechn.: 32,83

Max. der berechn.: 34,55

Diff. Min/Max. der berechn.: 1,72



28 919471 Neukirch.2

ProID: 5620982

GW-Horizont: 18

Geländehöhe: 58,31

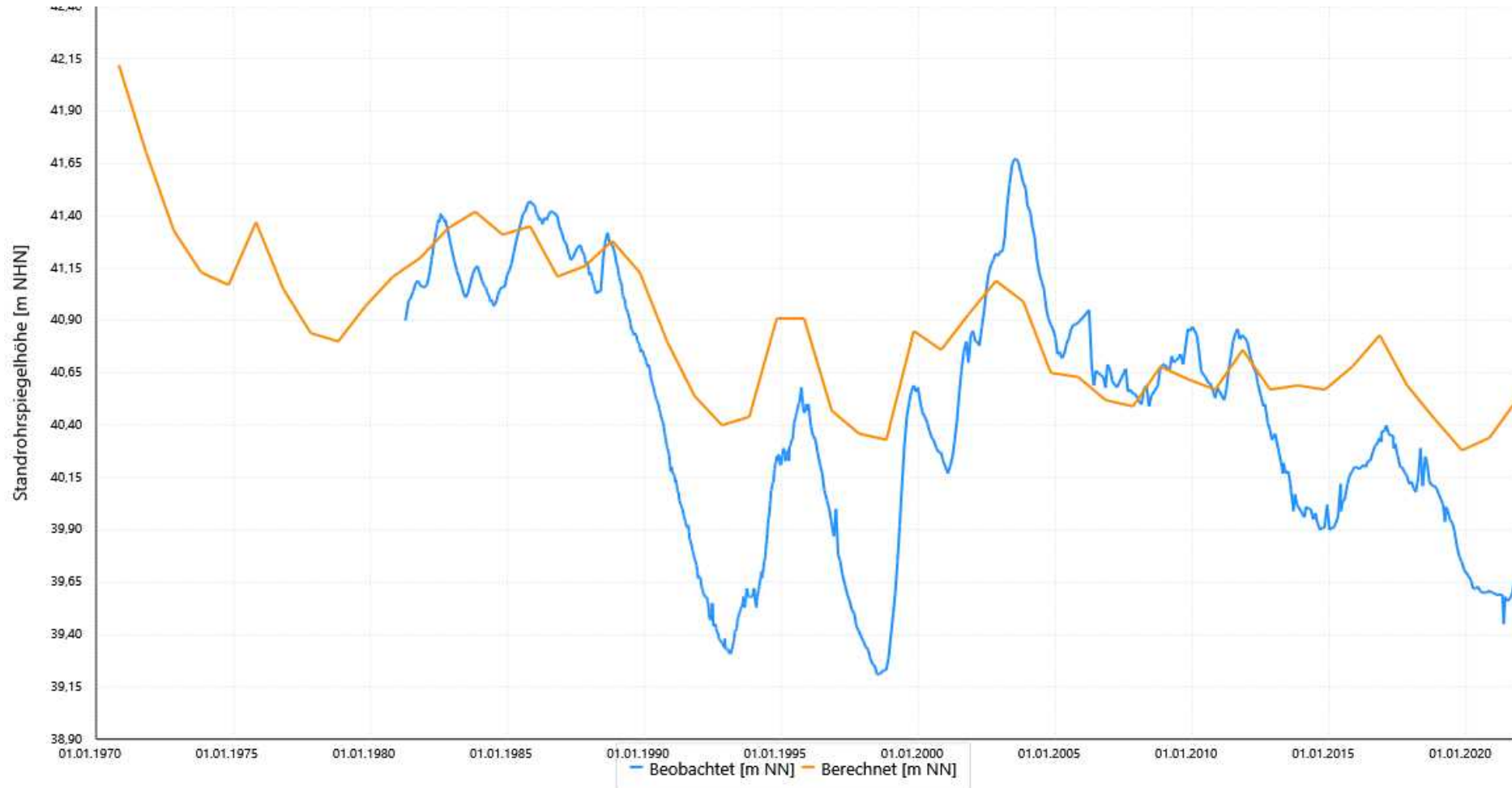
Kartierkennzeichen: 1

UK-Filter: 32,30

Modellleiter: 3

Mittlere Abw. berechn. Werte	
zu beob.:	0,40
zu beob. zum Zeitp. :	
Korrelationskoeff.:	0,83
RMSE:	0,51

Schwankungsbreite Werte	
Min. der beob.:	39,33
Max. der beob.:	41,45
Diff. Min/Max. der beob.:	2,12
Min. der berechn.:	40,28
Max. der berechn.:	41,42
Diff. Min/Max. der berechn.:	1,14



28 919472 Neukirch.2

ProID: 5620983

GW-Horizont: 5

Geländehöhe: 58,31

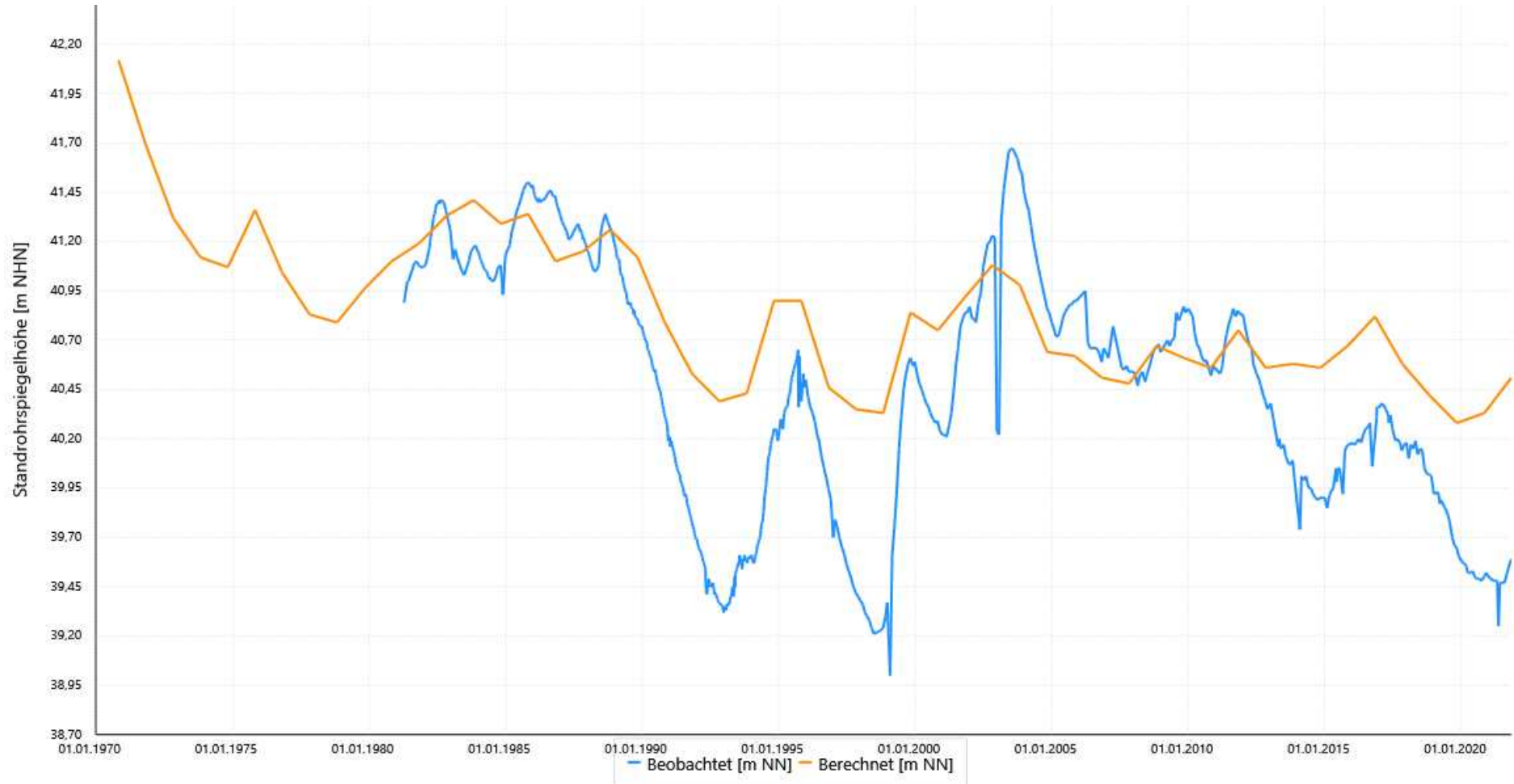
Kartierkennzeichen: 5

UK-Filter: -20,54

Modellleiter: 4

Mittlere Abw. berechn. Werte	
zu beob.:	0,42
zu beob. zum Zeitp. :	
Korrelationskoeff.:	0,81
RMSE:	0,53

Schwankungsbreite Werte	
Min. der beob.:	39,33
Max. der beob.:	41,46
Diff. Min/Max. der beob.:	2,13
Min. der berechn.:	40,28
Max. der berechn.:	41,41
Diff. Min/Max. der berechn.:	1,13



27 927011 Desdorf

ProID: 5616293

GW-Horizont: 16

Geländehöhe: 69,77

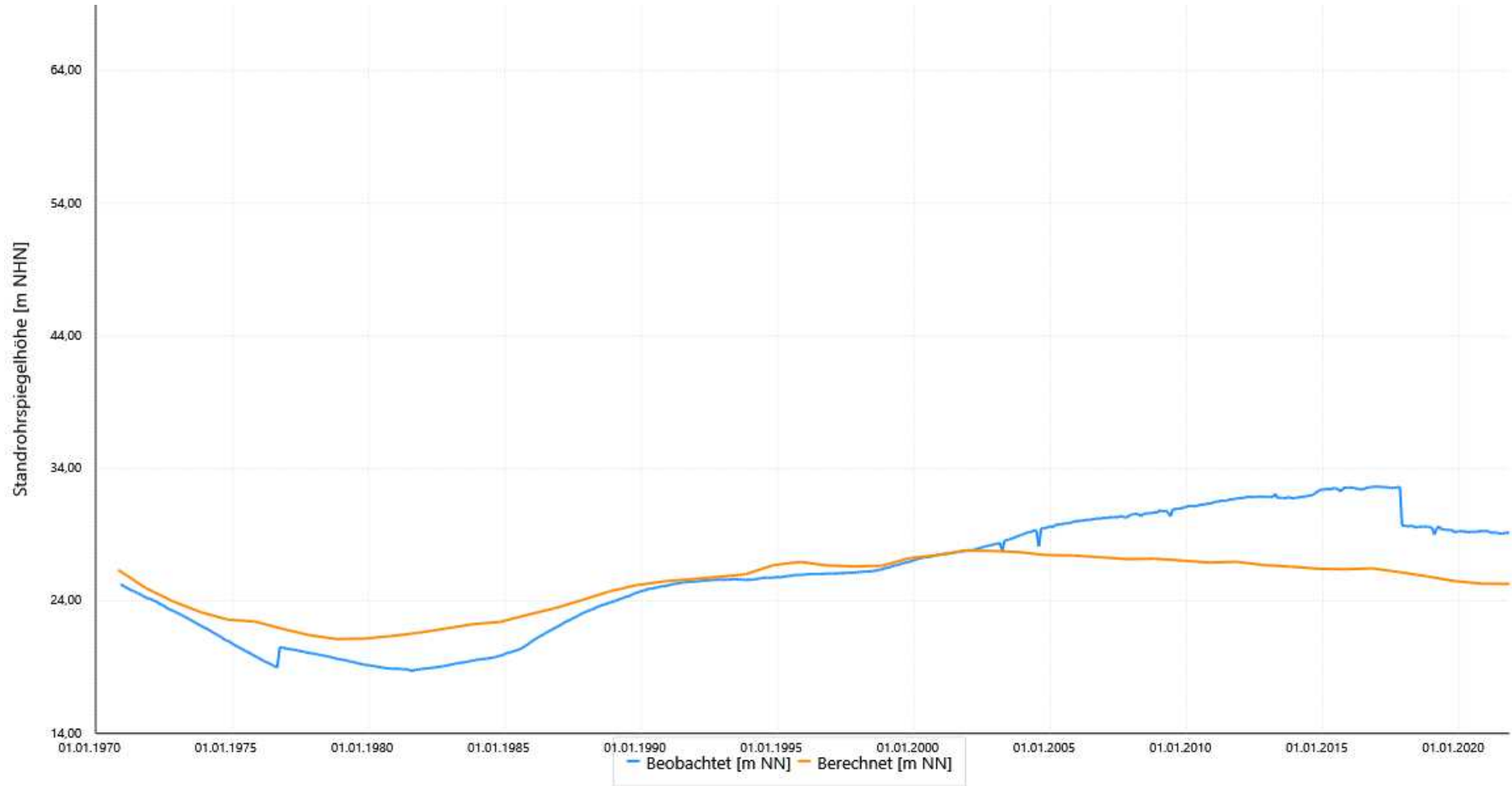
Kartierkennzeichen: 1

UK-Filter: 9,04

Modellleiter: 1

Mittlere Abw. berechn. Werte	
zu beob.:	2,21
zu beob. zum Zeitp. :	
Korrelationskoeff.:	0,88
RMSE:	2,81

Schwankungsbreite Werte	
Min. der beob.:	18,87
Max. der beob.:	32,61
Diff. Min/Max. der beob.:	13,74
Min. der berechn.:	21,13
Max. der berechn.:	27,80
Diff. Min/Max. der berechn.:	6,67



27 927261 Oberembt I

ProID: 5616321

GW-Horizont: 14

Geländehöhe: 85,75

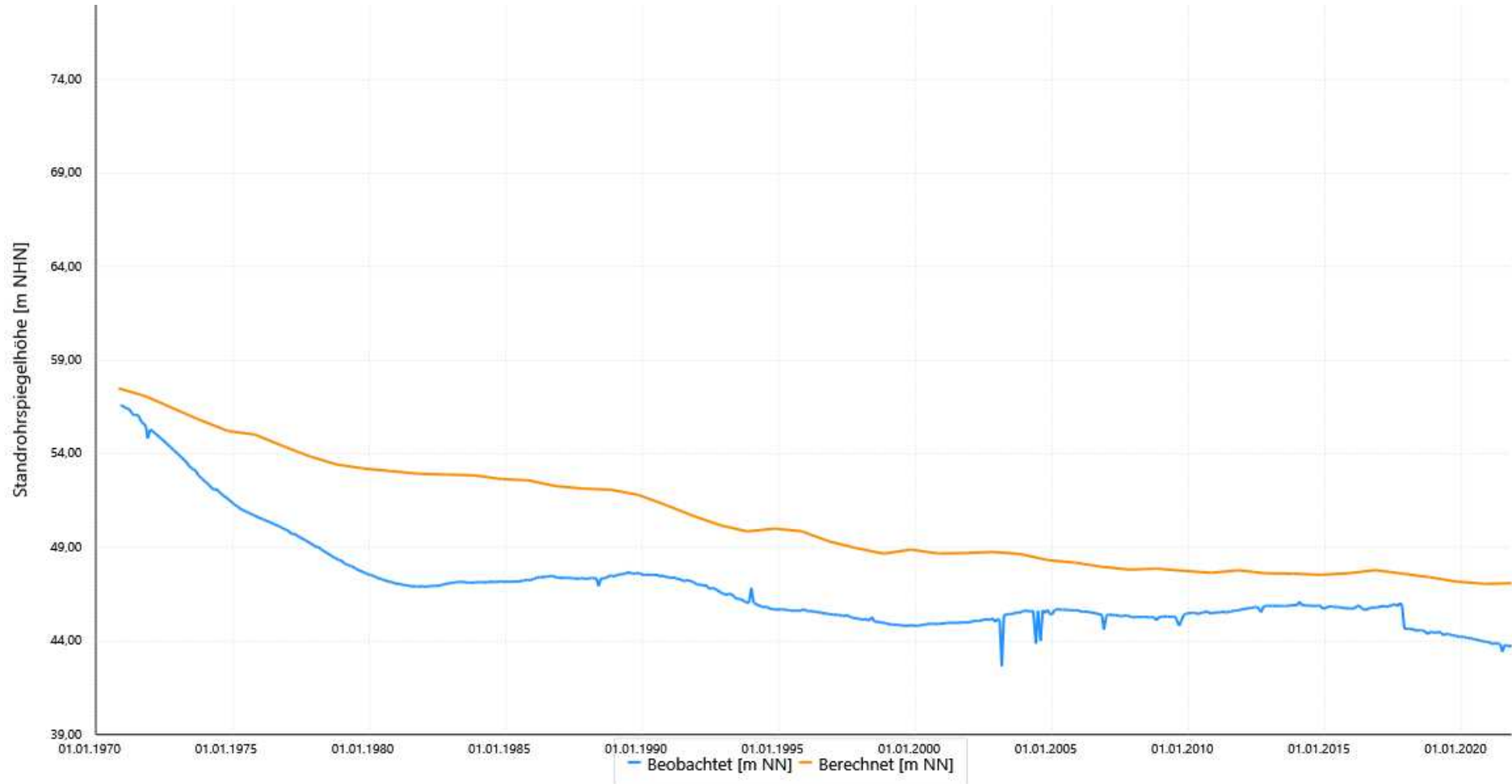
Kartierkennzeichen: 1

UK-Filter: 41,08

Modellleiter: 1

Mittlere Abw. berechn. Werte	
zu beob.:	3,60
zu beob. zum Zeitp. :	
Korrelationskoeff.:	0,90
RMSE:	3,82

Schwankungsbreite Werte	
Min. der beob.:	43,73
Max. der beob.:	56,48
Diff. Min/Max. der beob.:	12,75
Min. der berechn.:	47,06
Max. der berechn.:	57,51
Diff. Min/Max. der berechn.:	10,45



21 927713 Gevelsdorf

ProID: 5616384

GW-Horizont: 14

Geländehöhe: 95,03

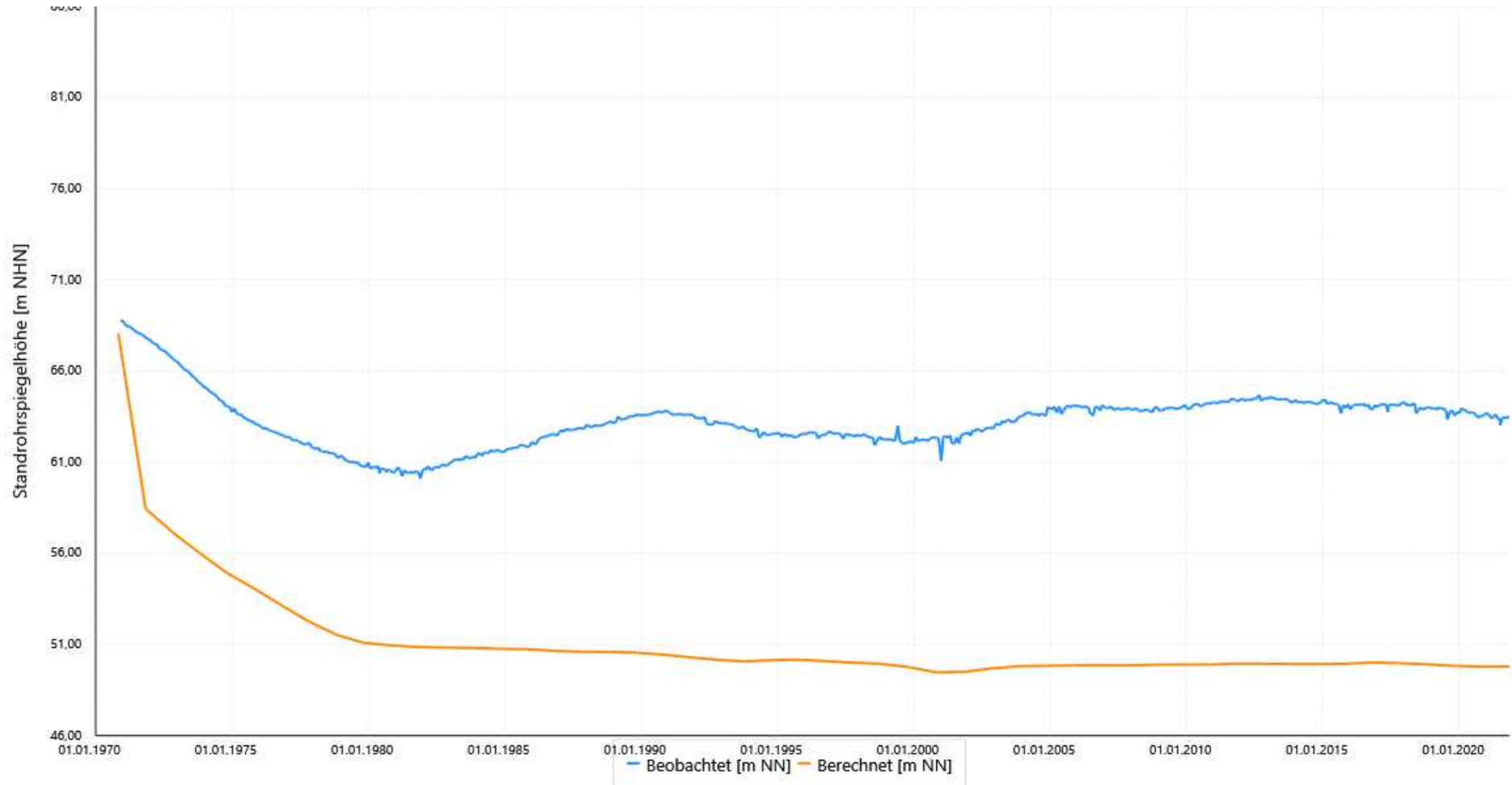
Kartierkennzeichen: 1

UK-Filter: 44,66

Modellleiter: 2

Mittlere Abw. berechn. Werte	
zu beob.:	12,14
zu beob. zum Zeitp. :	
Korrelationskoeff.:	0,59
RMSE:	12,39

Schwankungsbreite Werte	
Min. der beob.:	60,51
Max. der beob.:	68,60
Diff. Min/Max. der beob.:	8,09
Min. der berechn.:	49,47
Max. der berechn.:	68,07
Diff. Min/Max. der berechn.:	18,60



21 927782 Titz

ProID: 5616408

GW-Horizont: 14

Geländehöhe: 90,12

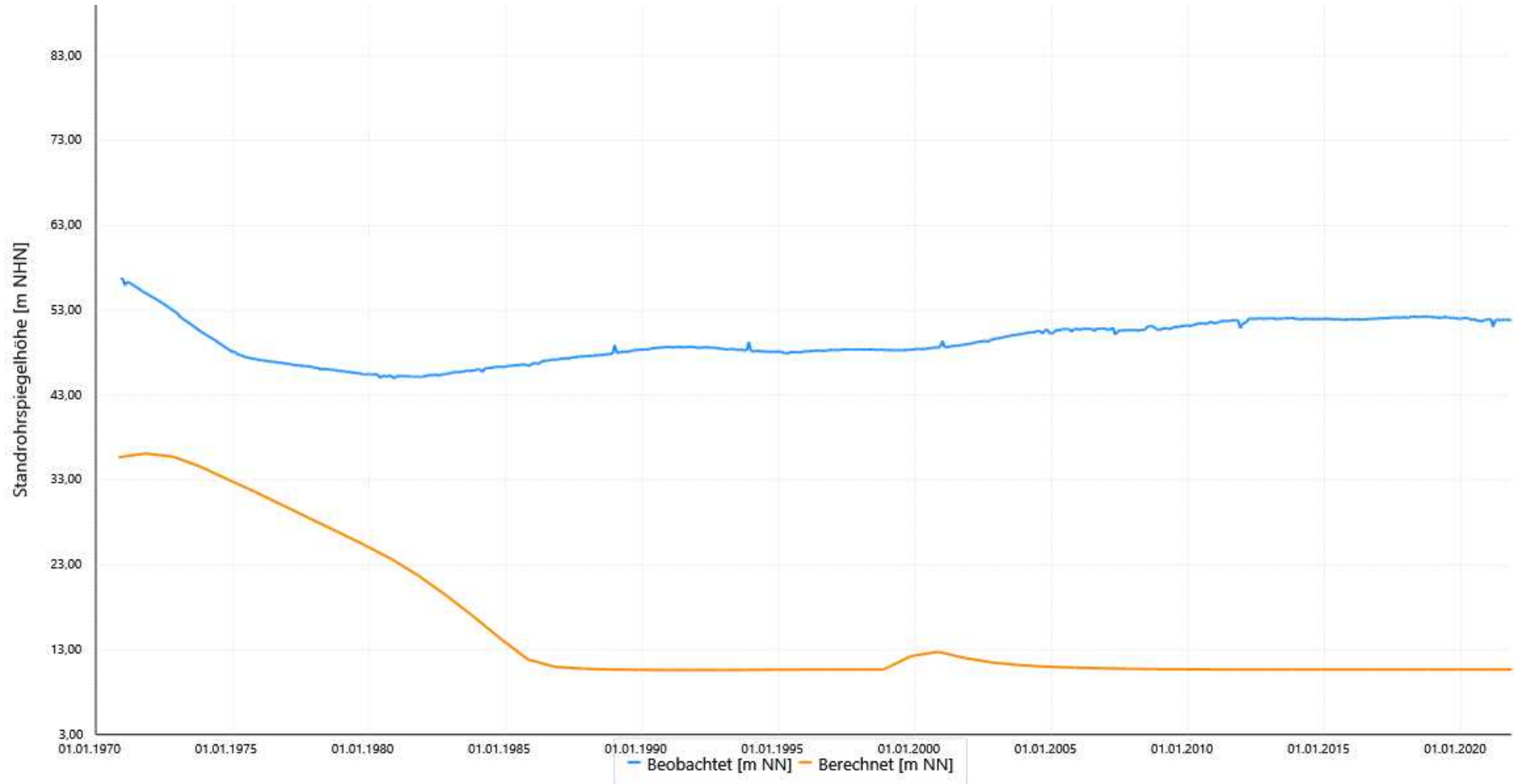
Kartierkennzeichen: 1

UK-Filter: 36,86

Modelleiter: 4

Mittlere Abw. berechn. Werte	
zu beob.:	33,68
zu beob. zum Zeitp. :	
Korrelationskoeff.:	-0,08
RMSE:	34,85

Schwankungsbreite Werte	
Min. der beob.:	45,20
Max. der beob.:	55,93
Diff. Min/Max. der beob.:	10,73
Min. der berechn.:	10,60
Max. der berechn.:	36,14
Diff. Min/Max. der berechn.:	25,54



21 928142 Rurich 3

ProID: 5616497

GW-Horizont: 8

Geländehöhe: 96,91

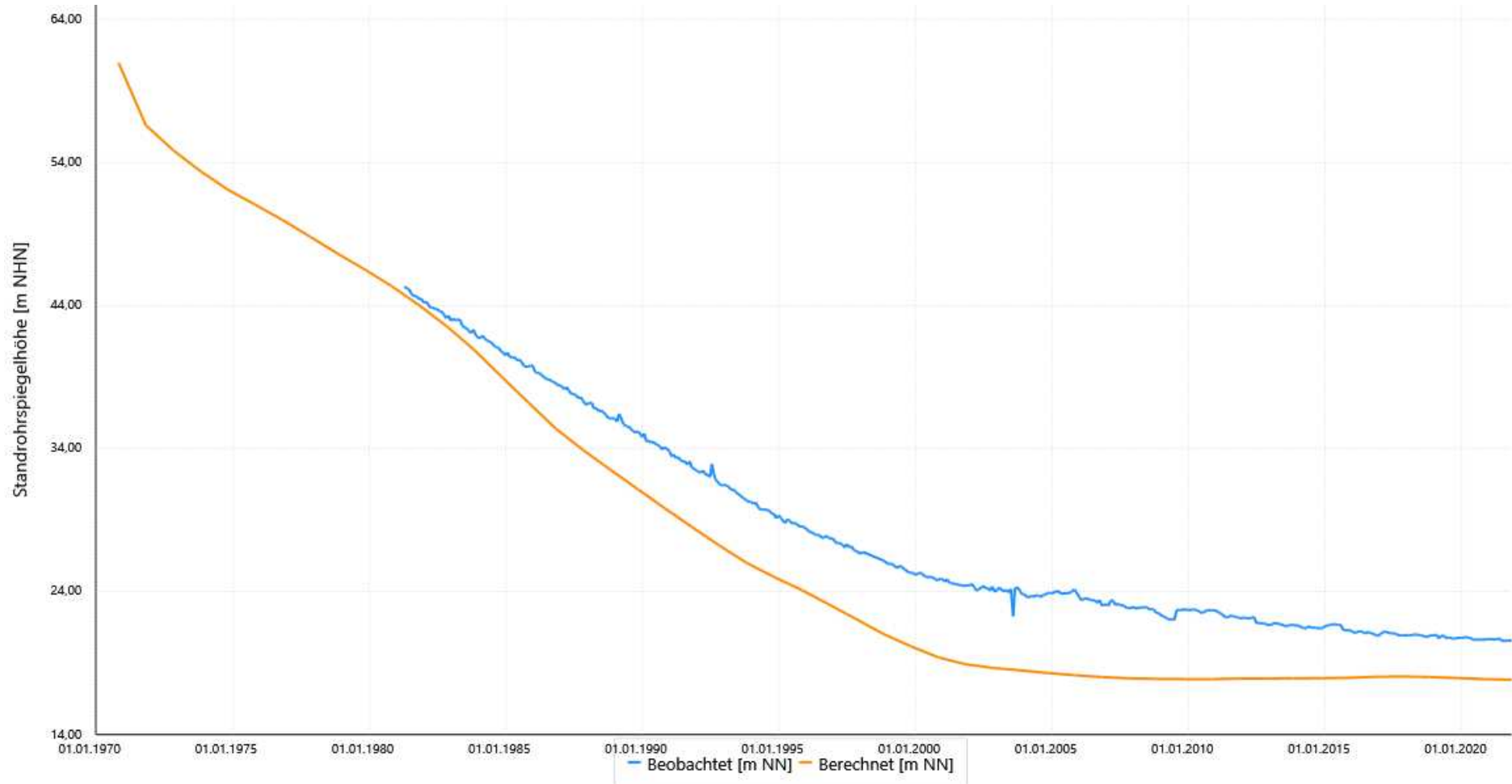
Kartierkennzeichen: 8

UK-Filter: 18,90

Modellleiter: 6

Mittlere Abw. berechn. Werte	
zu beob.:	3,75
zu beob. zum Zeitp. :	
Korrelationskoeff.:	0,99
RMSE:	3,98

Schwankungsbreite Werte	
Min. der beob.:	20,55
Max. der beob.:	44,19
Diff. Min/Max. der beob.:	23,64
Min. der berechn.:	17,83
Max. der berechn.:	44,01
Diff. Min/Max. der berechn.:	26,18



27 937021 Sinnersd.

ProID: 5618797

GW-Horizont: 19

Geländehöhe: 44,38

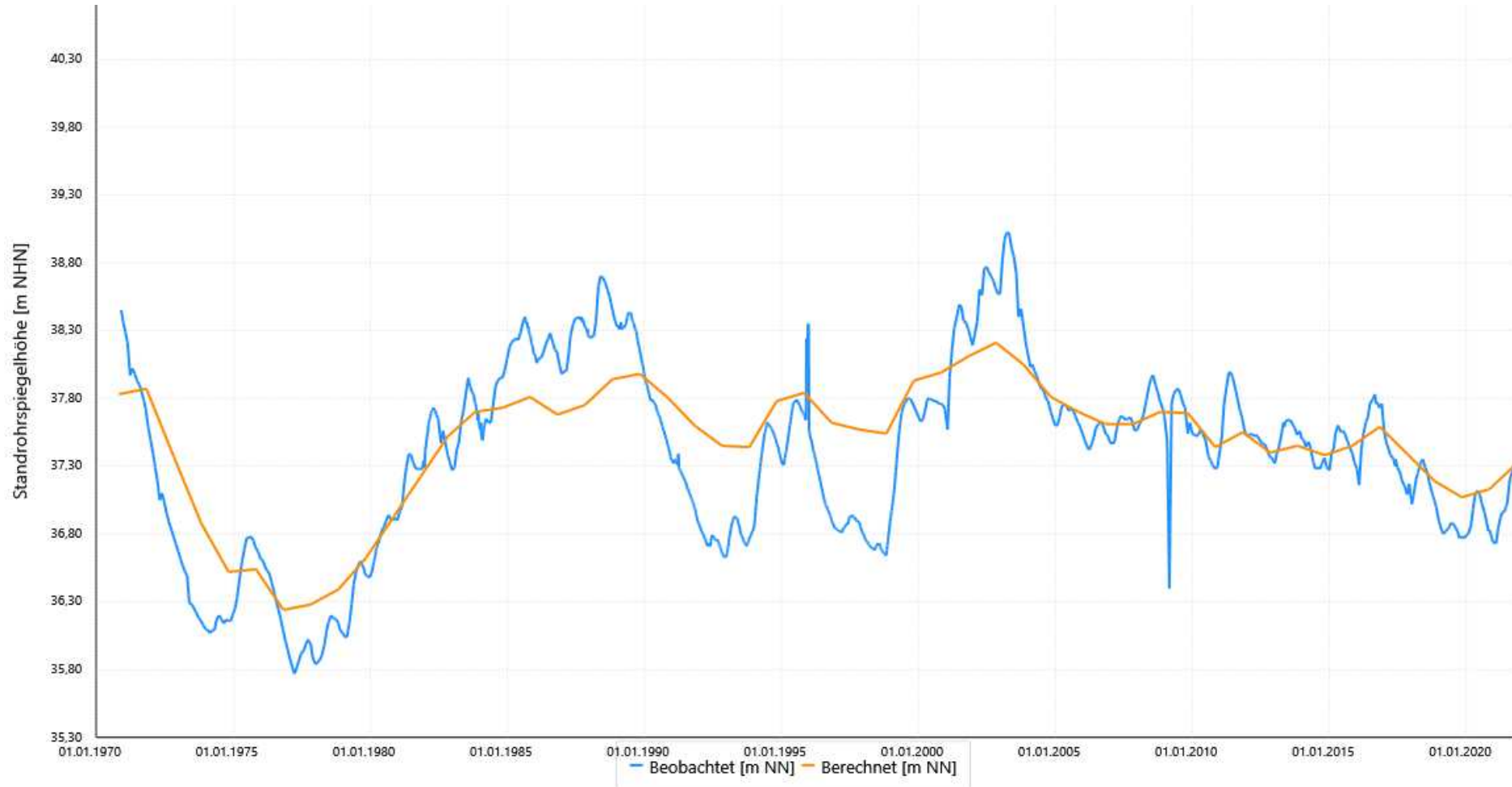
Kartierkennzeichen: 1

UK-Filter: 17,31

Modellleiter: 6

Mittlere Abw. berechn. Werte	
zu beob.:	0,32
zu beob. zum Zeitp. :	
Korrelationskoeff.:	0,86
RMSE:	0,39

Schwankungsbreite Werte	
Min. der beob.:	35,85
Max. der beob.:	38,82
Diff. Min/Max. der beob.:	2,97
Min. der berechn.:	36,24
Max. der berechn.:	38,21
Diff. Min/Max. der berechn.:	1,97



27 937071 Fliesteden

ProID: 5616510

GW-Horizont: 17

Geländehöhe: 81,12

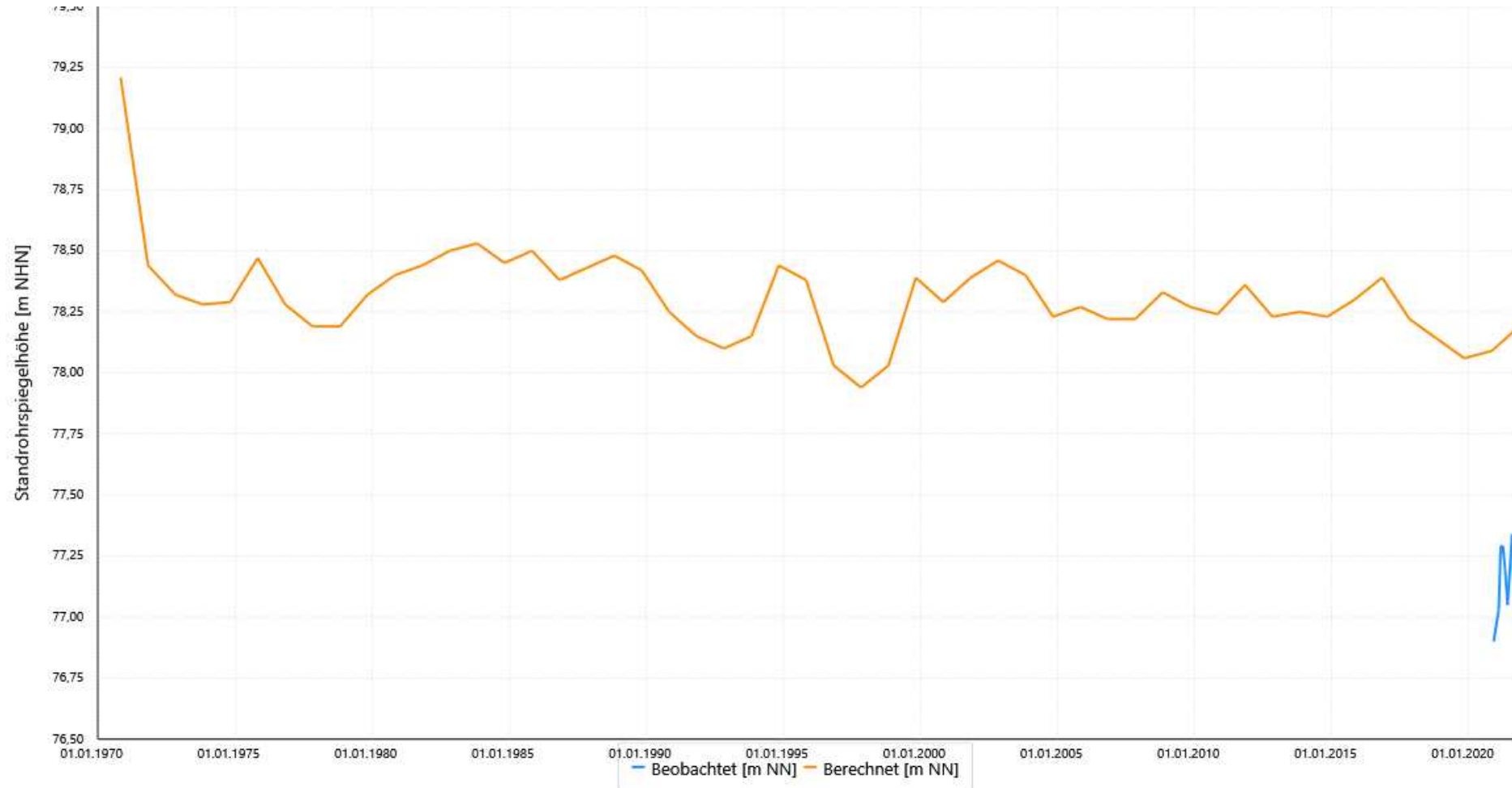
Kartierkennzeichen: 1

UK-Filter: 75,09

Modellleiter: 6

Mittlere Abw. berechn. Werte	
zu beob.:	1,08
zu beob. zum Zeitp. :	
Korrelationskoeff.:	1,00
RMSE:	1,09

Schwankungsbreite Werte	
Min. der beob.:	76,90
Max. der beob.:	77,22
Diff. Min/Max. der beob.:	0,32
Min. der berechn.:	78,09
Max. der berechn.:	78,19
Diff. Min/Max. der berechn.:	0,10



27 937072 Fliesteden

ProID: 5616511

GW-Horizont: 09

Geländehöhe: 81,12

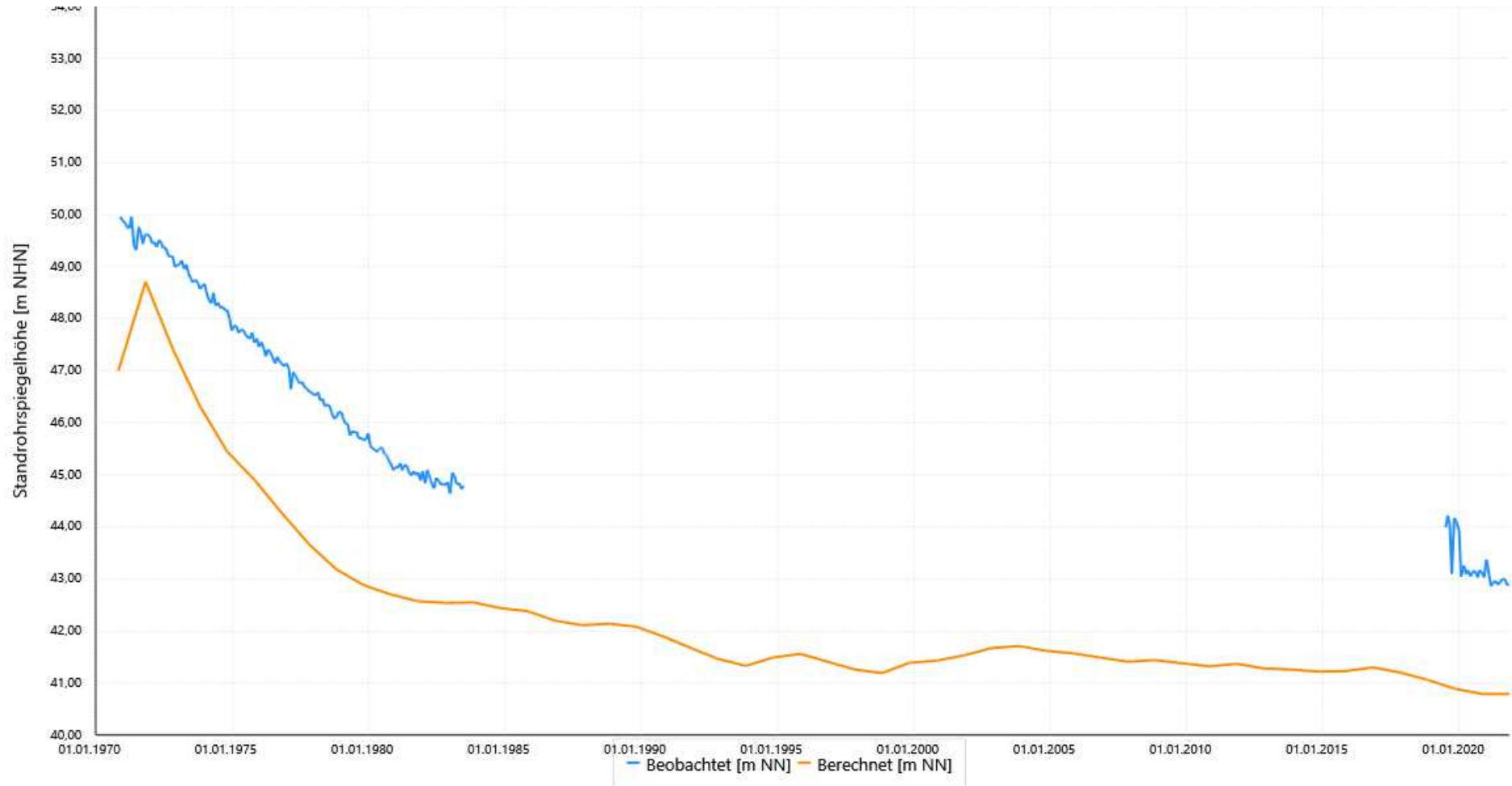
Kartierkennzeichen: 09

UK-Filter: 41,83

Modellleiter: 10

Mittlere Abw. berechn. Werte	
zu beob.:	2,39
zu beob. zum Zeitp. :	
Korrelationskoeff.:	0,98
RMSE:	2,44

Schwankungsbreite Werte	
Min. der beob.:	43,04
Max. der beob.:	49,90
Diff. Min/Max. der beob.:	6,86
Min. der berechn.:	40,79
Max. der berechn.:	48,71
Diff. Min/Max. der berechn.:	7,92



27 937111 Stommeln

ProID: 5618801

GW-Horizont: 09

Geländehöhe: 59,23

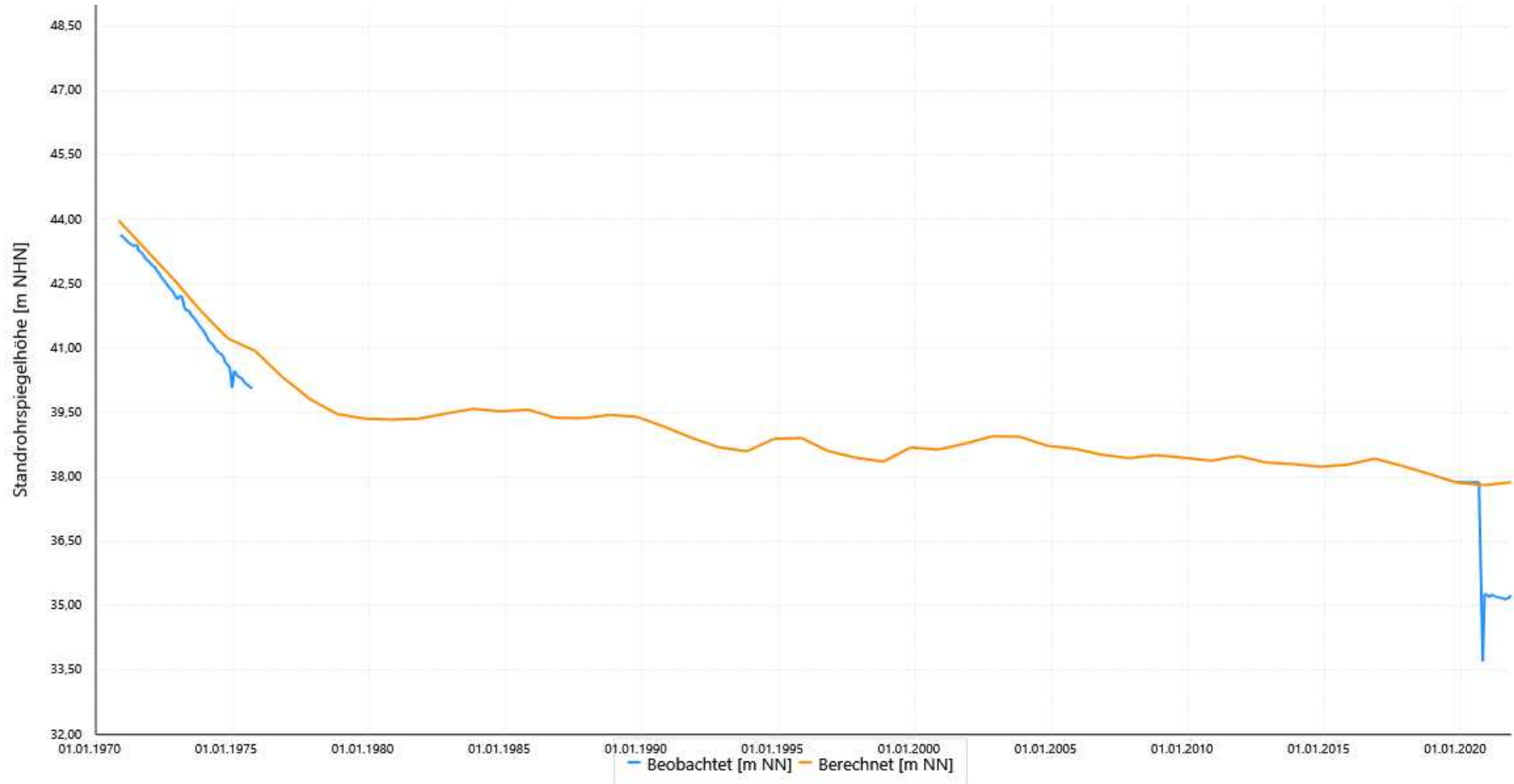
Kartierkennzeichen: 1

UK-Filter: 23,80

Modellleiter: 6

Mittlere Abw. berechn. Werte	
zu beob.:	0,96
zu beob. zum Zeitp. :	
Korrelationskoeff.:	0,97
RMSE:	1,34

Schwankungsbreite Werte	
Min. der beob.:	35,20
Max. der beob.:	43,60
Diff. Min/Max. der beob.:	8,40
Min. der berechn.:	37,81
Max. der berechn.:	43,98
Diff. Min/Max. der berechn.:	6,17



27 937211 Lövenich

ProID: 5618811

GW-Horizont: 2

Geländehöhe: 61,86

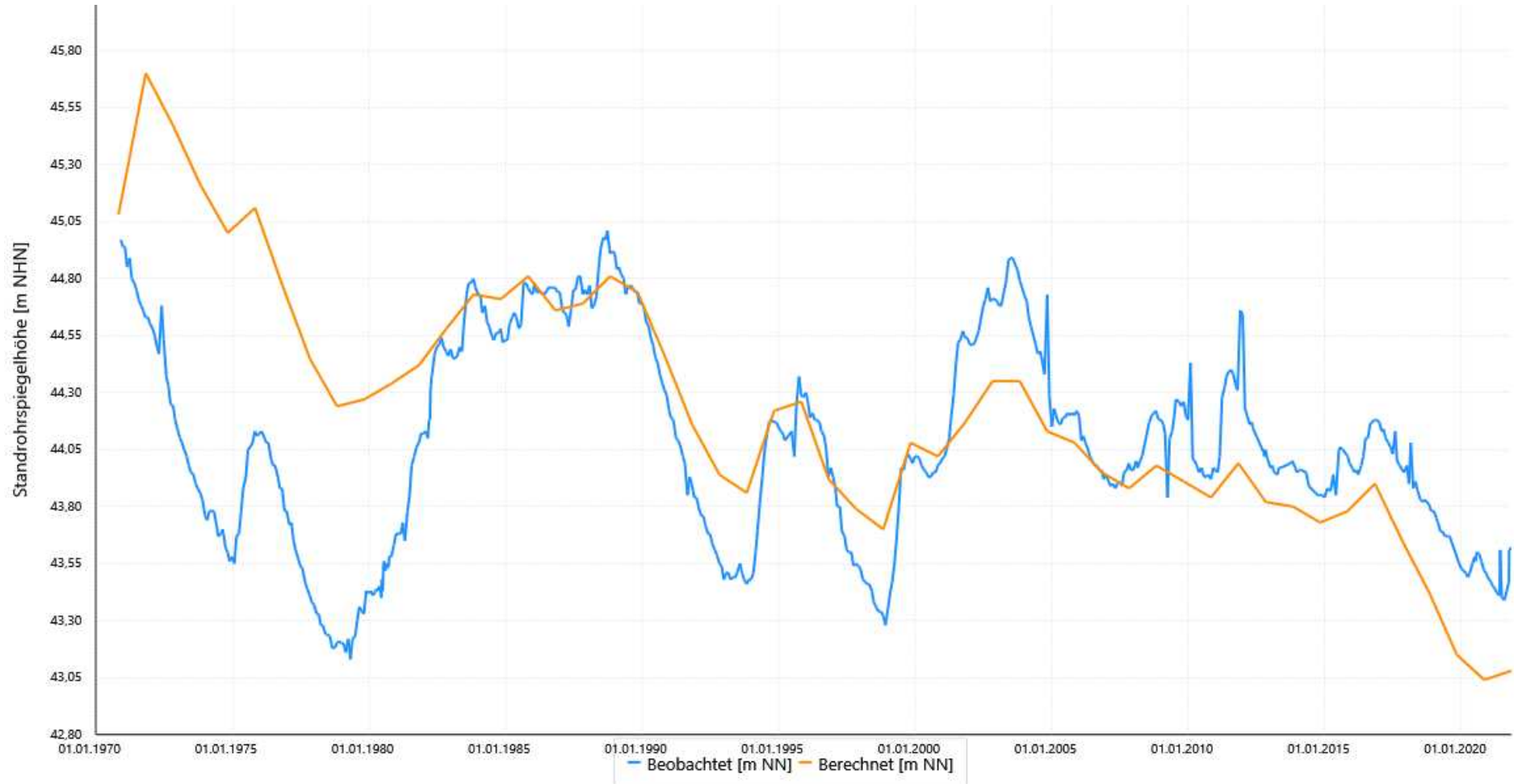
Kartierkennzeichen: 1

UK-Filter: 24,92

Modellleiter: 6

Mittlere Abw. berechn. Werte	
zu beob.:	0,37
zu beob. zum Zeitp. :	
Korrelationskoeff.:	0,50
RMSE:	0,54

Schwankungsbreite Werte	
Min. der beob.:	43,20
Max. der beob.:	44,94
Diff. Min/Max. der beob.:	1,74
Min. der berechn.:	43,04
Max. der berechn.:	45,70
Diff. Min/Max. der berechn.:	2,66



27 937212 Lövenich

ProID: 5618812

GW-Horizont: 09

Geländehöhe: 61,86

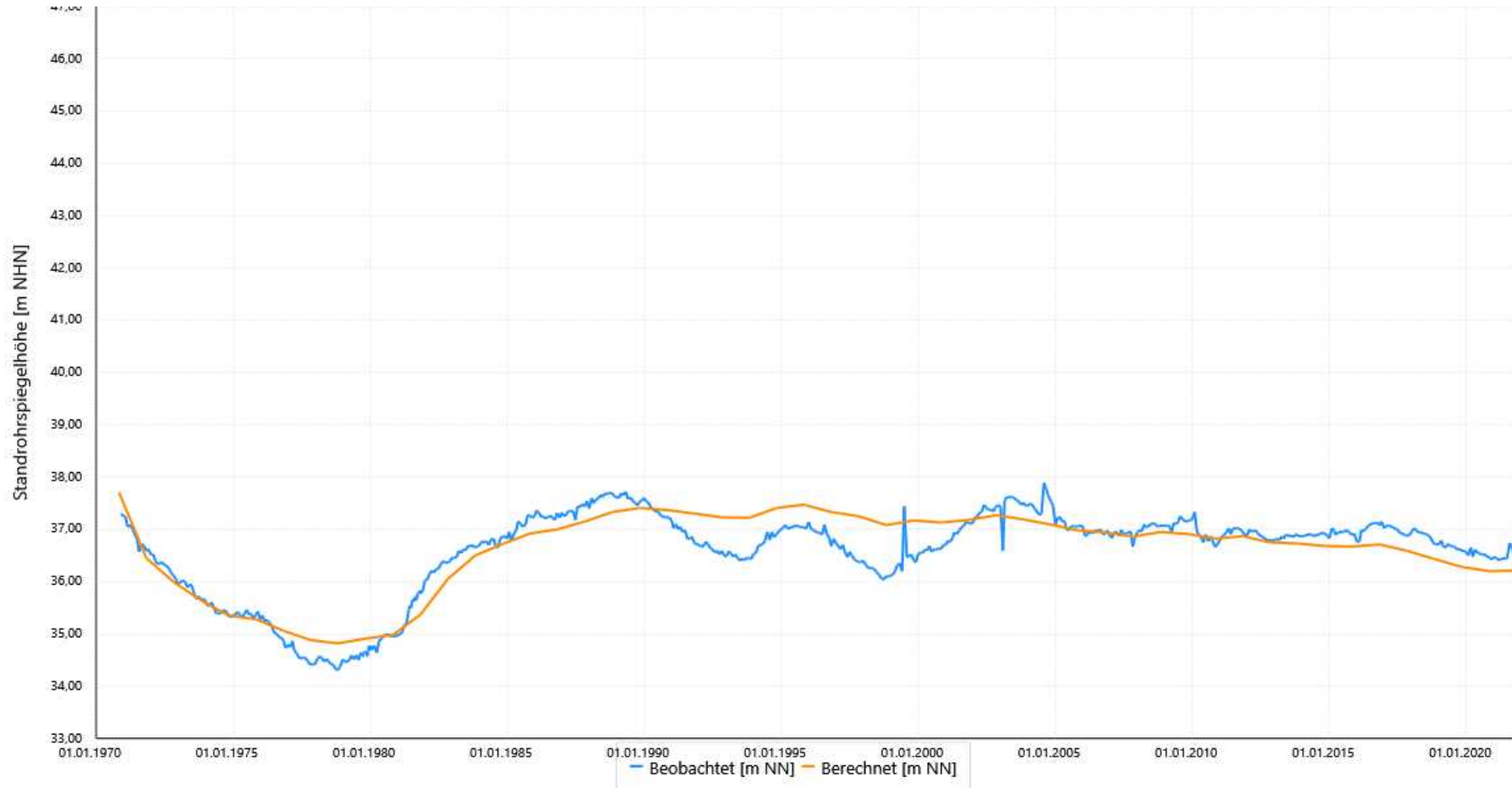
Kartierkennzeichen: 09

UK-Filter: -8,05

Modelleiter: 10

Mittlere Abw. berechn. Werte	
zu beob.:	0,30
zu beob. zum Zeitp. :	
Korrelationskoeff.:	0,89
RMSE:	0,37

Schwankungsbreite Werte	
Min. der beob.:	34,42
Max. der beob.:	37,60
Diff. Min/Max. der beob.:	3,18
Min. der berechn.:	34,82
Max. der berechn.:	37,71
Diff. Min/Max. der berechn.:	2,89



27 937321 Dansweiler

ProID: 5618821

GW-Horizont: 17

Geländehöhe: 88,20

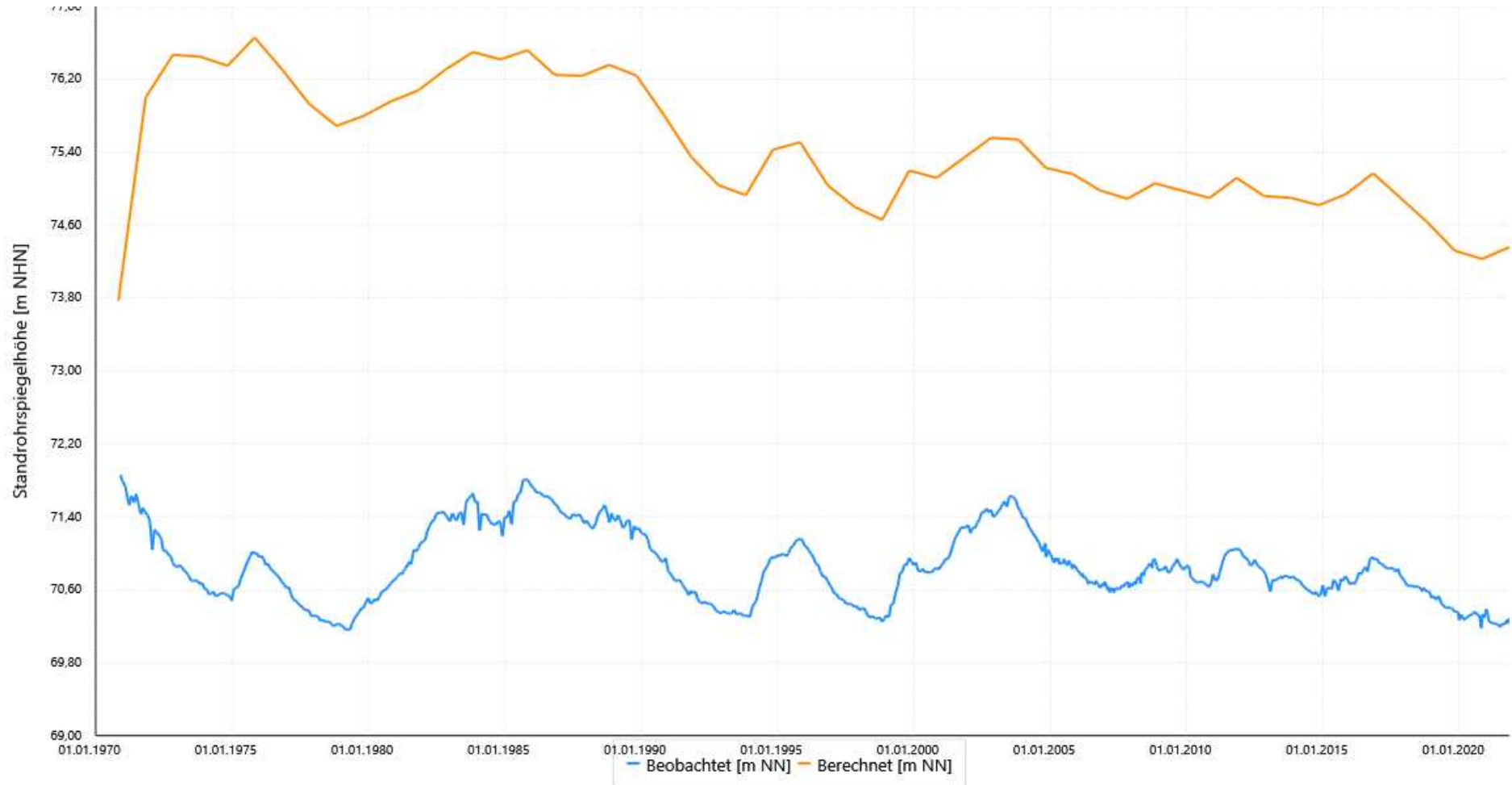
Kartierkennzeichen: 1

UK-Filter: 67,74

Modellleiter: 6

Mittlere Abw. berechn. Werte	
zu beob.:	4,60
zu beob. zum Zeitp. :	
Korrelationskoeff.:	0,41
RMSE:	4,65

Schwankungsbreite Werte	
Min. der beob.:	70,20
Max. der beob.:	71,79
Diff. Min/Max. der beob.:	1,59
Min. der berechn.:	73,77
Max. der berechn.:	76,66
Diff. Min/Max. der berechn.:	2,89



27 937323

ProID: 5618823

GW-Horizont: 09

Geländehöhe: 88,20

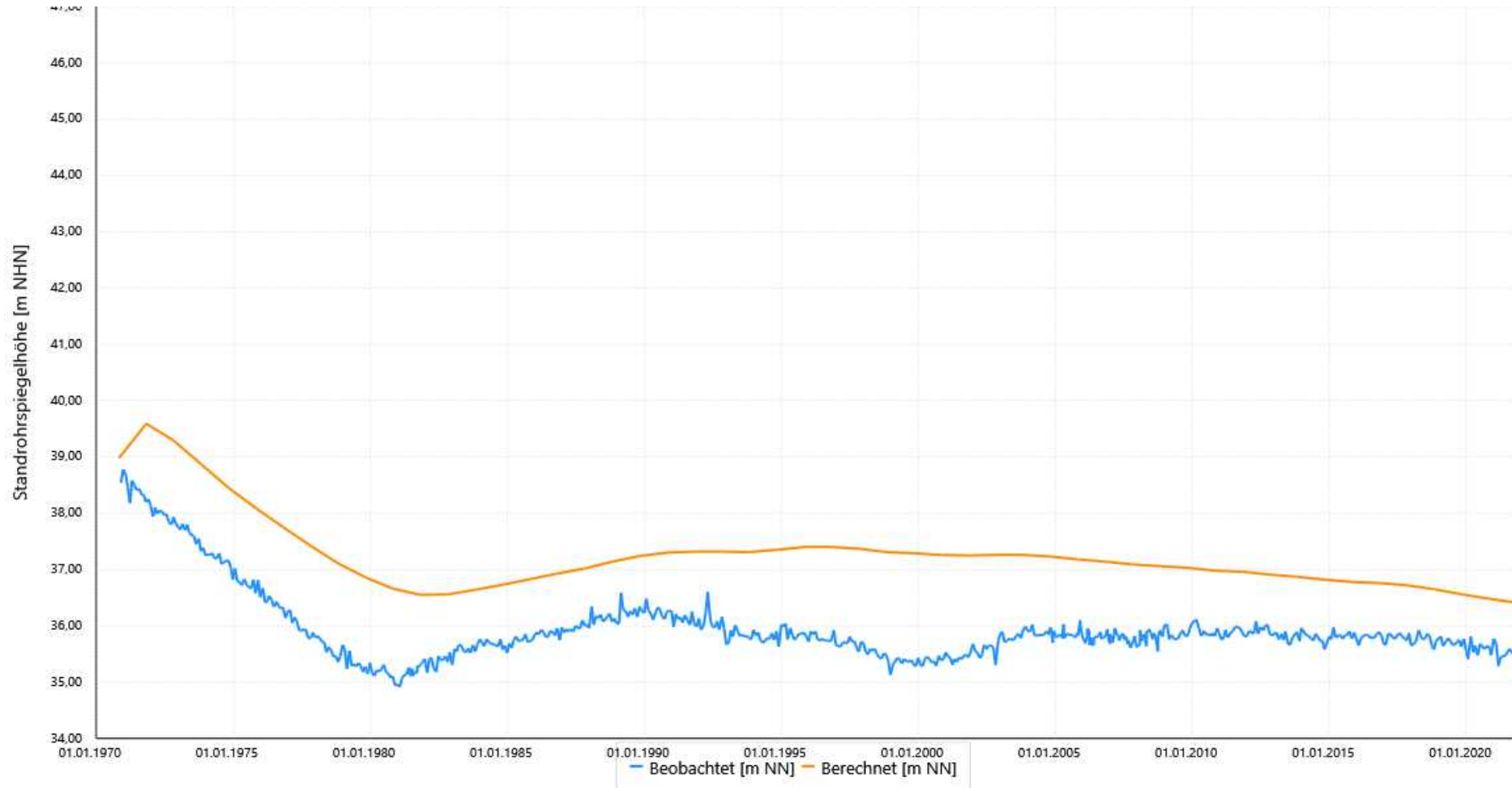
Kartierkennzeichen: 09

UK-Filter: 9,22

Modellleiter: 10

Mittlere Abw. berechn. Werte	
zu beob.:	1,29
zu beob. zum Zeitp. :	
Korrelationskoeff.:	0,86
RMSE:	1,34

Schwankungsbreite Werte	
Min. der beob.:	34,96
Max. der beob.:	38,78
Diff. Min/Max. der beob.:	3,82
Min. der berechn.:	36,41
Max. der berechn.:	39,59
Diff. Min/Max. der berechn.:	3,18



27 937351 Klost.Kdf.

ProID: 5618825

GW-Horizont: 2

Geländehöhe: 128,32

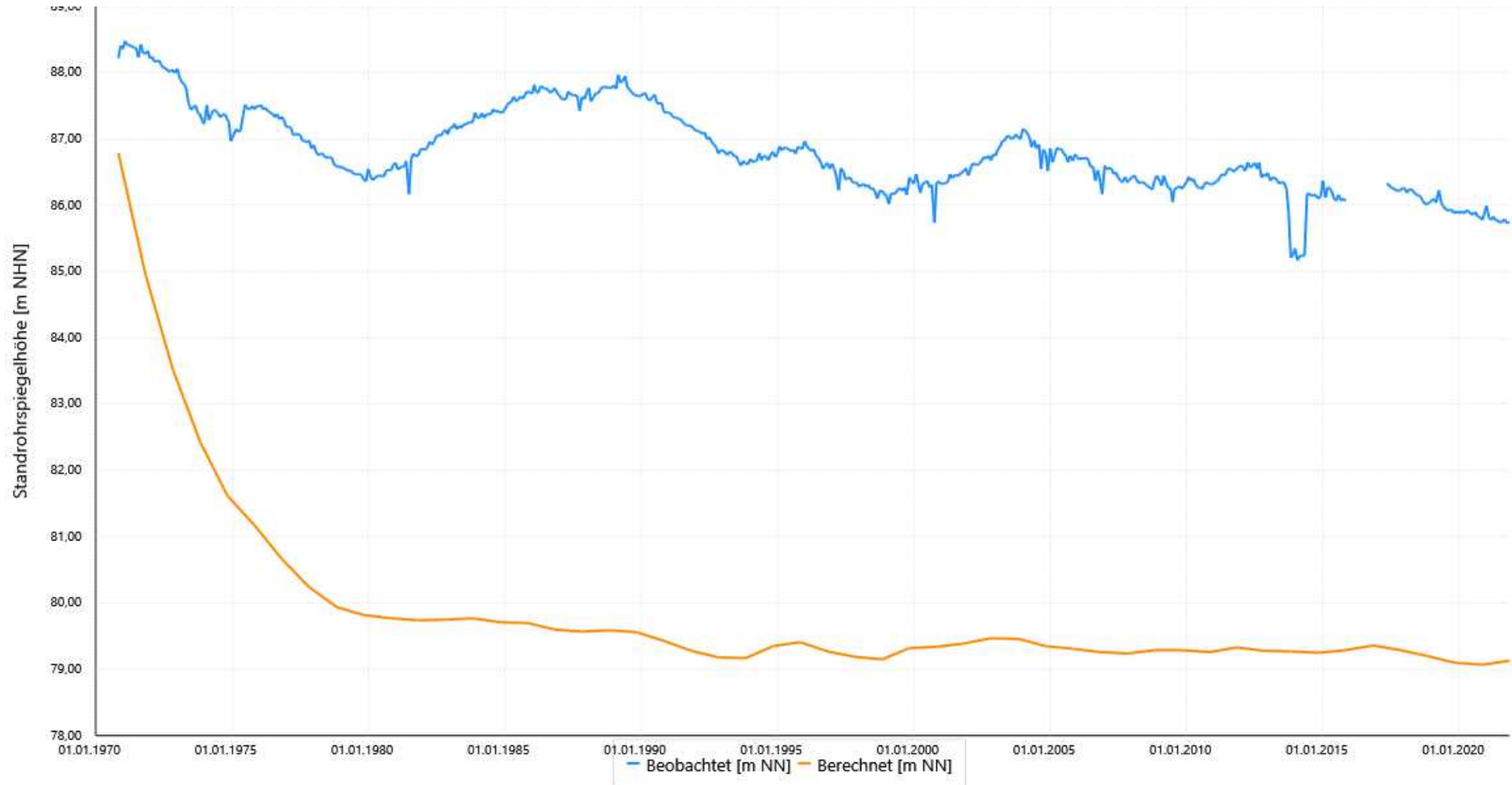
Kartierkennzeichen: 1

UK-Filter: 77,62

Modellleiter: 9

Mittlere Abw. berechn. Werte	
zu beob.:	6,91
zu beob. zum Zeitp. :	
Korrelationskoeff.:	0,65
RMSE:	7,01

Schwankungsbreite Werte	
Min. der beob.:	85,17
Max. der beob.:	88,48
Diff. Min/Max. der beob.:	3,31
Min. der berechn.:	79,07
Max. der berechn.:	86,79
Diff. Min/Max. der berechn.:	7,72



27 937353 Klost.Kdf.

ProID: 5618827

GW-Horizont: 09

Geländehöhe: 128,32

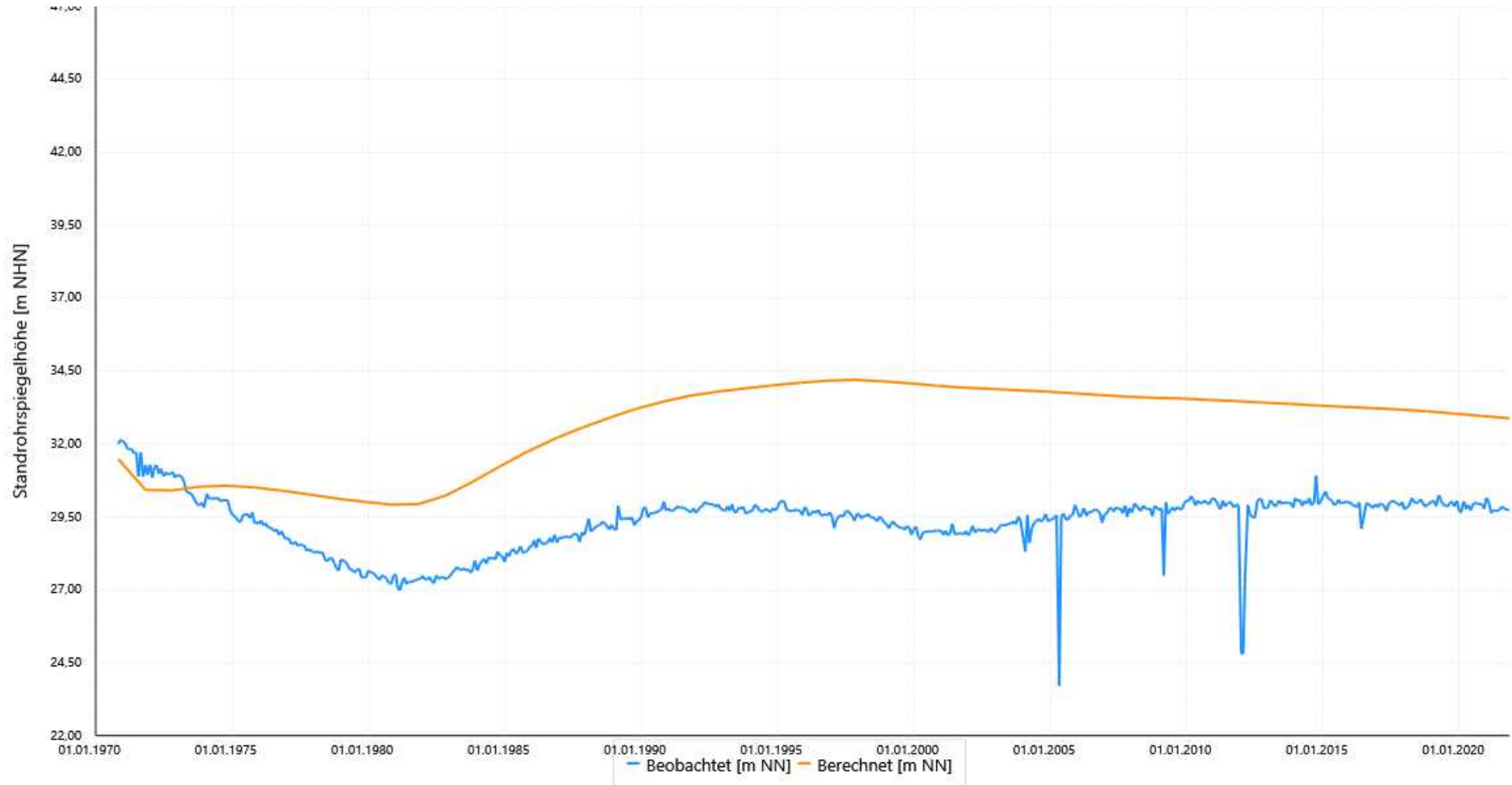
Kartierkennzeichen: 09

UK-Filter: 19,46

Modellleiter: 10

Mittlere Abw. berechn. Werte	
zu beob.:	3,35
zu beob. zum Zeitp. :	
Korrelationskoeff.:	0,28
RMSE:	3,65

Schwankungsbreite Werte	
Min. der beob.:	24,81
Max. der beob.:	32,05
Diff. Min/Max. der beob.:	7,24
Min. der berechn.:	29,92
Max. der berechn.:	34,20
Diff. Min/Max. der berechn.:	4,28



27 937491 Pulheim III

ProID: 5618836

GW-Horizont: 18

Geländehöhe: 54,33

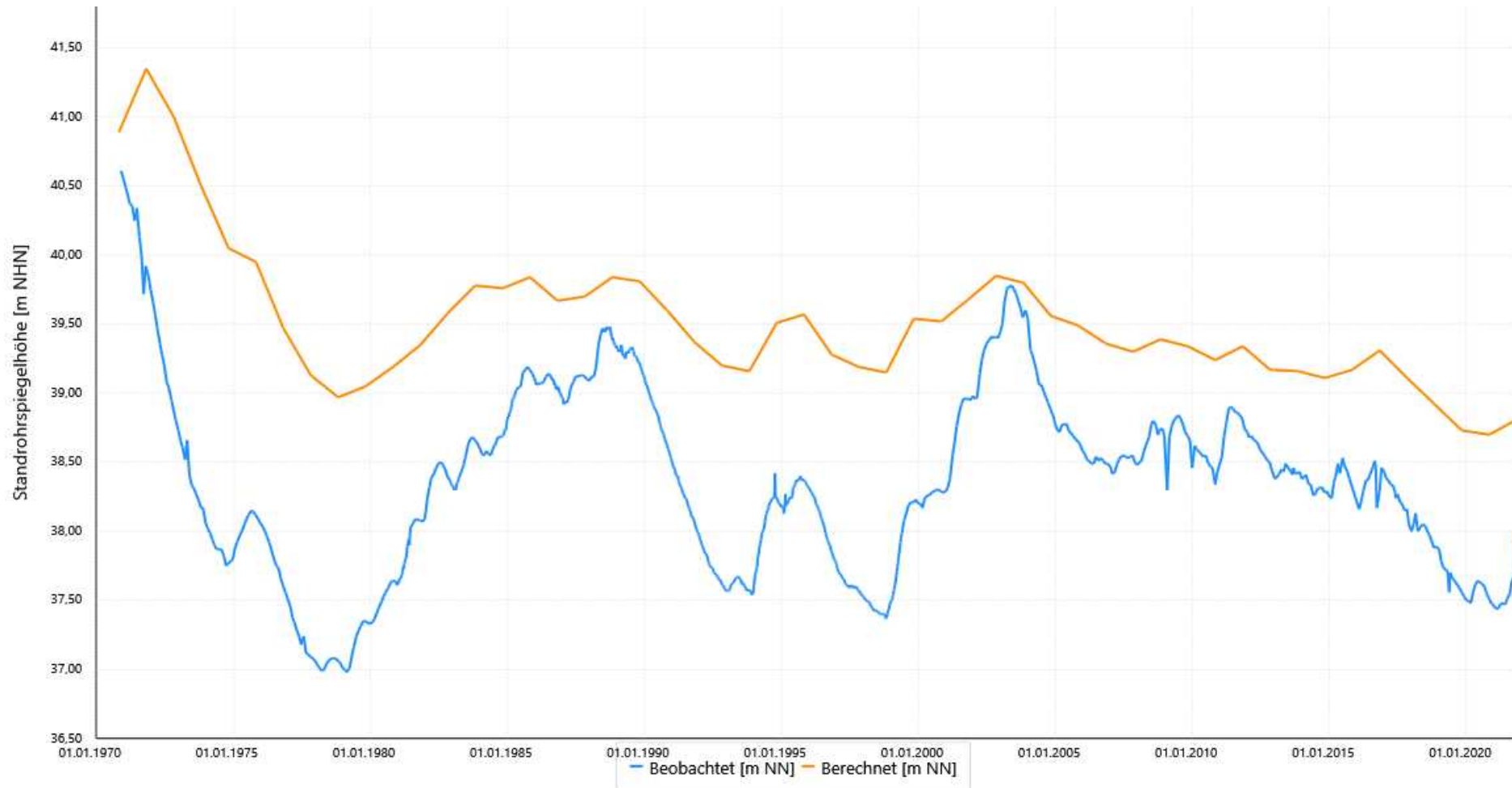
Kartierkennzeichen: 1

UK-Filter: 28,41

Modellleiter: 6

Mittlere Abw. berechn. Werte	
zu beob.:	1,19
zu beob. zum Zeitp. :	
Korrelationskoeff.:	0,67
RMSE:	1,30

Schwankungsbreite Werte	
Min. der beob.:	37,00
Max. der beob.:	40,56
Diff. Min/Max. der beob.:	3,56
Min. der berechn.:	38,70
Max. der berechn.:	41,35
Diff. Min/Max. der berechn.:	2,65



27 937501

ProID: 5618837

GW-Horizont: 19

Geländehöhe: 45,64

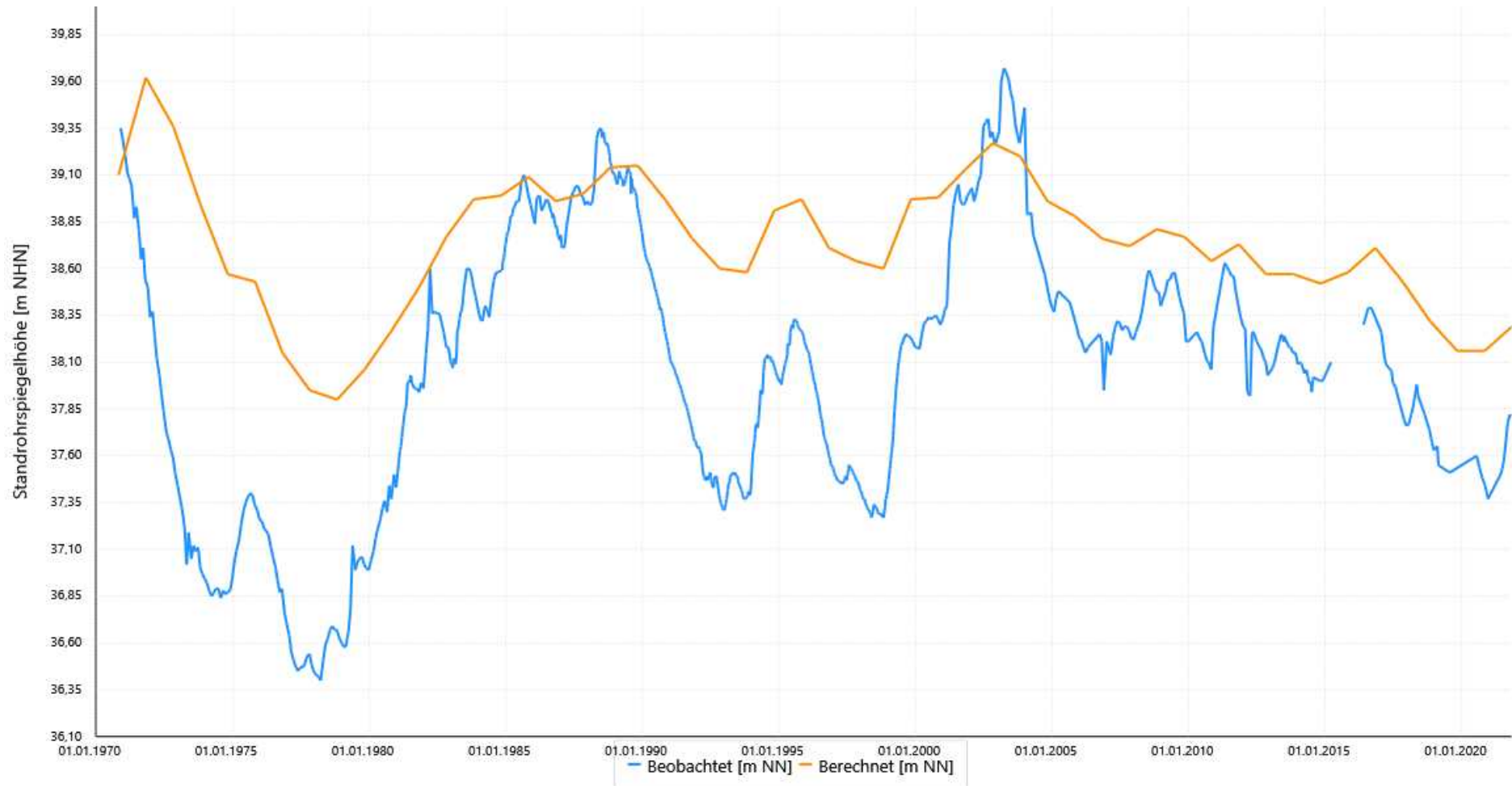
Kartierkennzeichen: 1

UK-Filter: 20,91

Modellleiter: 6

Mittlere Abw. berechn. Werte	
zu beob.:	0,75
zu beob. zum Zeitp. :	
Korrelationskoeff.:	0,74
RMSE:	0,89

Schwankungsbreite Werte	
Min. der beob.:	36,43
Max. der beob.:	39,46
Diff. Min/Max. der beob.:	3,03
Min. der berechn.:	37,90
Max. der berechn.:	39,62
Diff. Min/Max. der berechn.:	1,72



27 937511 Orr

ProID: 5618838

GW-Horizont: 19

Geländehöhe: 47,00

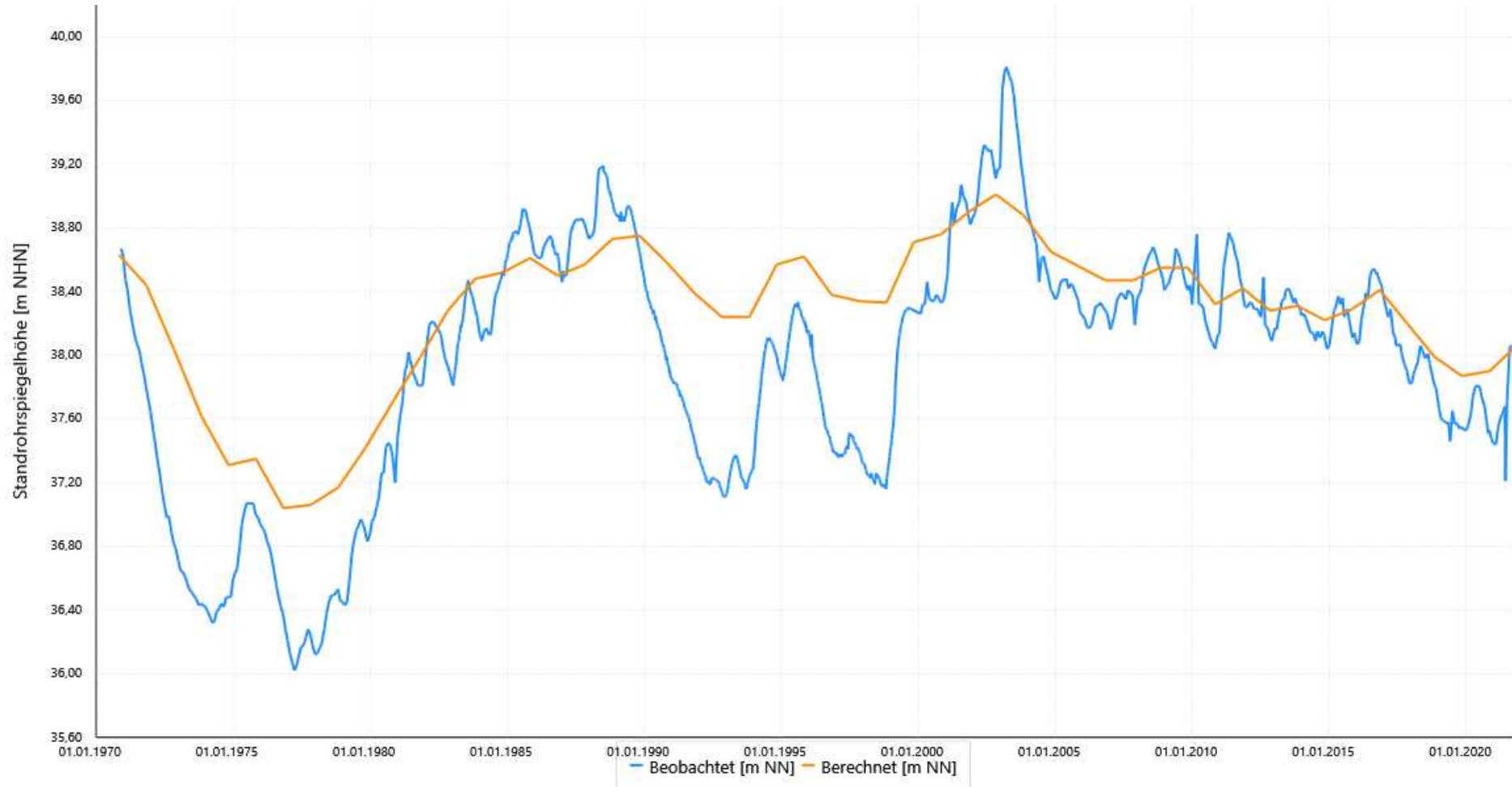
Kartierkennzeichen: 1

UK-Filter: 18,06

Modelleiter: 6

Mittlere Abw. berechn. Werte	
zu beob.:	0,43
zu beob. zum Zeitp. :	
Korrelationskoeff.:	0,87
RMSE:	0,56

Schwankungsbreite Werte	
Min. der beob.:	36,12
Max. der beob.:	39,67
Diff. Min/Max. der beob.:	3,55
Min. der berechn.:	37,04
Max. der berechn.:	39,01
Diff. Min/Max. der berechn.:	1,97



27 937521 Sindmuehle

ProID: 5618839

GW-Horizont: 19

Geländehöhe: 46,63

Kartierkennzeichen: 1

UK-Filter: 21,80

Modellleiter: 6

Mittlere Abw. berechn. Werte

zu beob.: 0,28

zu beob. zum Zeitp. :

Korrelationskoeff.: 0,89

RMSE: 0,35

Schwankungsbreite Werte

Min. der beob.: 35,11

Max. der beob.: 38,76

Diff. Min/Max. der beob.: 3,65

Min. der berechn.: 34,84

Max. der berechn.: 38,06

Diff. Min/Max. der berechn.: 3,22



27 937571 Mengenich

ProID: 5618844

GW-Horizont: 18

Geländehöhe: 49,10

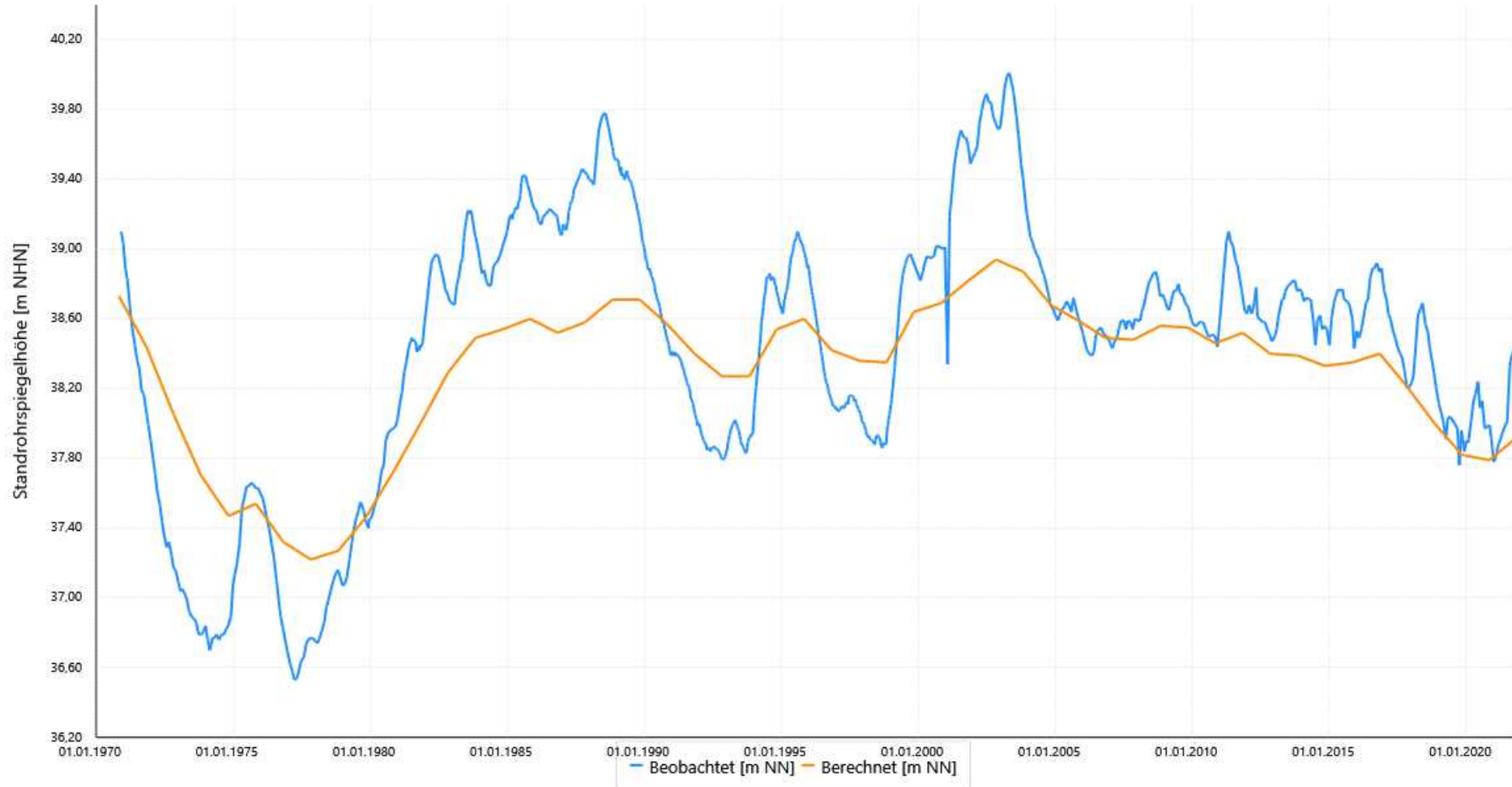
Kartierkennzeichen: 1

UK-Filter: 24,37

Modellleiter: 6

Mittlere Abw. berechn. Werte	
zu beob.:	0,33
zu beob. zum Zeitp. :	
Korrelationskoeff.:	0,86
RMSE:	0,42

Schwankungsbreite Werte	
Min. der beob.:	36,62
Max. der beob.:	39,80
Diff. Min/Max. der beob.:	3,18
Min. der berechn.:	37,22
Max. der berechn.:	38,94
Diff. Min/Max. der berechn.:	1,72



27 937581 Esch

ProID: 5618845

GW-Horizont: 19

Geländehöhe: 47,60

Kartierkennzeichen: 1

UK-Filter: 22,11

Modellleiter: 6

Mittlere Abw. berechn. Werte

zu beob.: 0,41

zu beob. zum Zeitp. :

Korrelationskoeff.: 0,89

RMSE: 0,50

Schwankungsbreite Werte

Min. der beob.: 34,63

Max. der beob.: 38,29

Diff. Min/Max. der beob.: 3,66

Min. der berechn.: 34,58

Max. der berechn.: 37,49

Diff. Min/Max. der berechn.: 2,91



27 937591 Pesch

ProID: 5618846

GW-Horizont: 19

Geländehöhe: 47,22

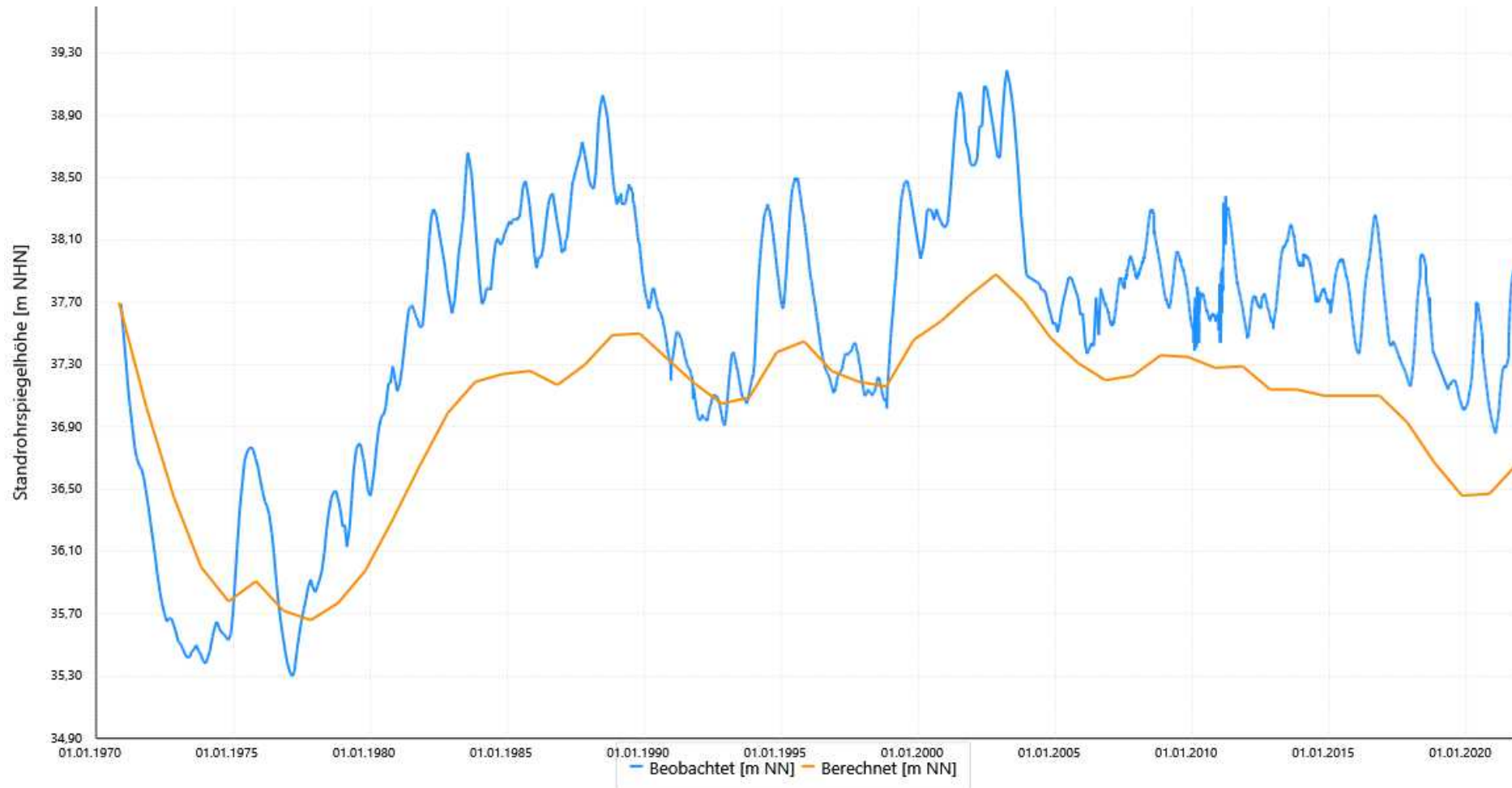
Kartierkennzeichen: 1

UK-Filter: 25,90

Modellleiter: 6

Mittlere Abw. berechn. Werte	
zu beob.:	0,51
zu beob. zum Zeitp. :	
Korrelationskoeff.:	0,83
RMSE:	0,59

Schwankungsbreite Werte	
Min. der beob.:	35,32
Max. der beob.:	38,89
Diff. Min/Max. der beob.:	3,57
Min. der berechn.:	35,66
Max. der berechn.:	37,88
Diff. Min/Max. der berechn.:	2,22



27 937601 Bocklemd

ProID: 5618847

GW-Horizont: 19

Geländehöhe: 46,55

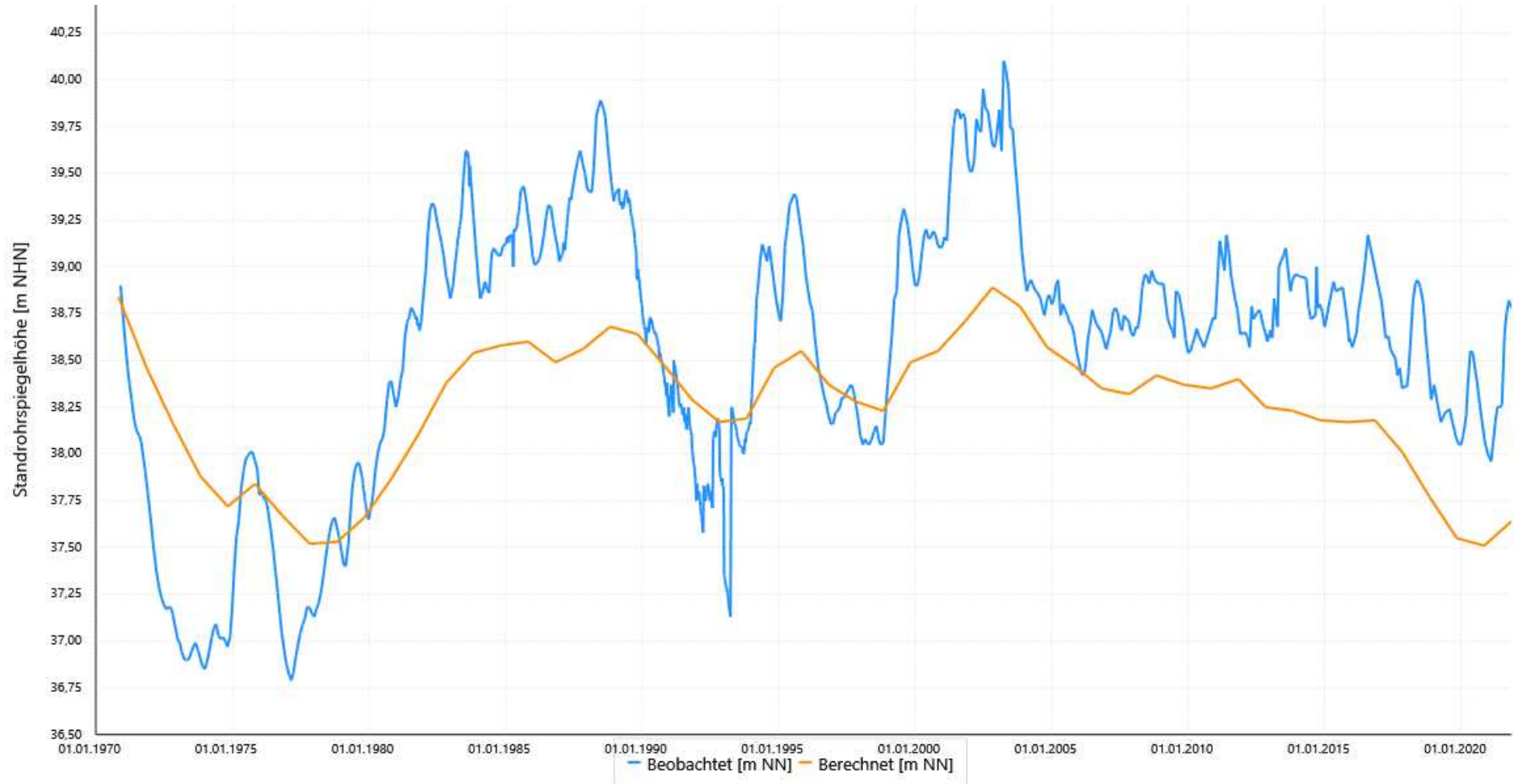
Kartierkennzeichen: 1

UK-Filter: 29,65

Modellleiter: 6

Mittlere Abw. berechn. Werte	
zu beob.:	0,46
zu beob. zum Zeitp. :	
Korrelationskoeff.:	0,70
RMSE:	0,53

Schwankungsbreite Werte	
Min. der beob.:	36,82
Max. der beob.:	39,71
Diff. Min/Max. der beob.:	2,89
Min. der berechn.:	37,51
Max. der berechn.:	38,89
Diff. Min/Max. der berechn.:	1,38



27 937631 Glanzstoff

ProID: 5618850

GW-Horizont: 19

Geländehöhe: 42,85

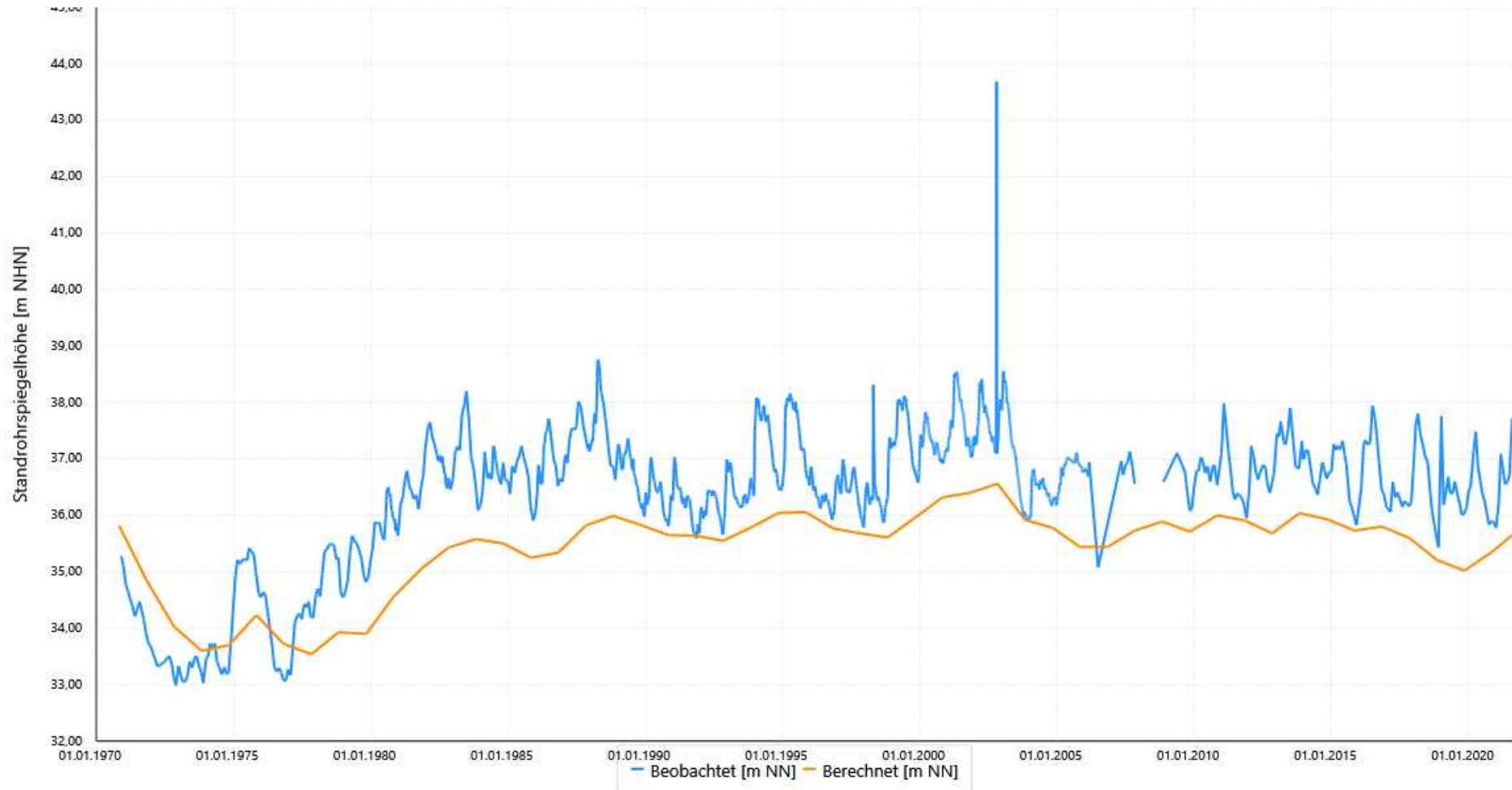
Kartierkennzeichen: 1

UK-Filter: 21,03

Modellleiter: 6

Mittlere Abw. berechn. Werte	
zu beob.:	1,08
zu beob. zum Zeitp. :	
Korrelationskoeff.:	0,82
RMSE:	1,19

Schwankungsbreite Werte	
Min. der beob.:	33,17
Max. der beob.:	38,40
Diff. Min/Max. der beob.:	5,23
Min. der berechn.:	33,54
Max. der berechn.:	36,56
Diff. Min/Max. der berechn.:	3,02



27 937651

ProID: 5618852

GW-Horizont: 19

Geländehöhe: 40,66

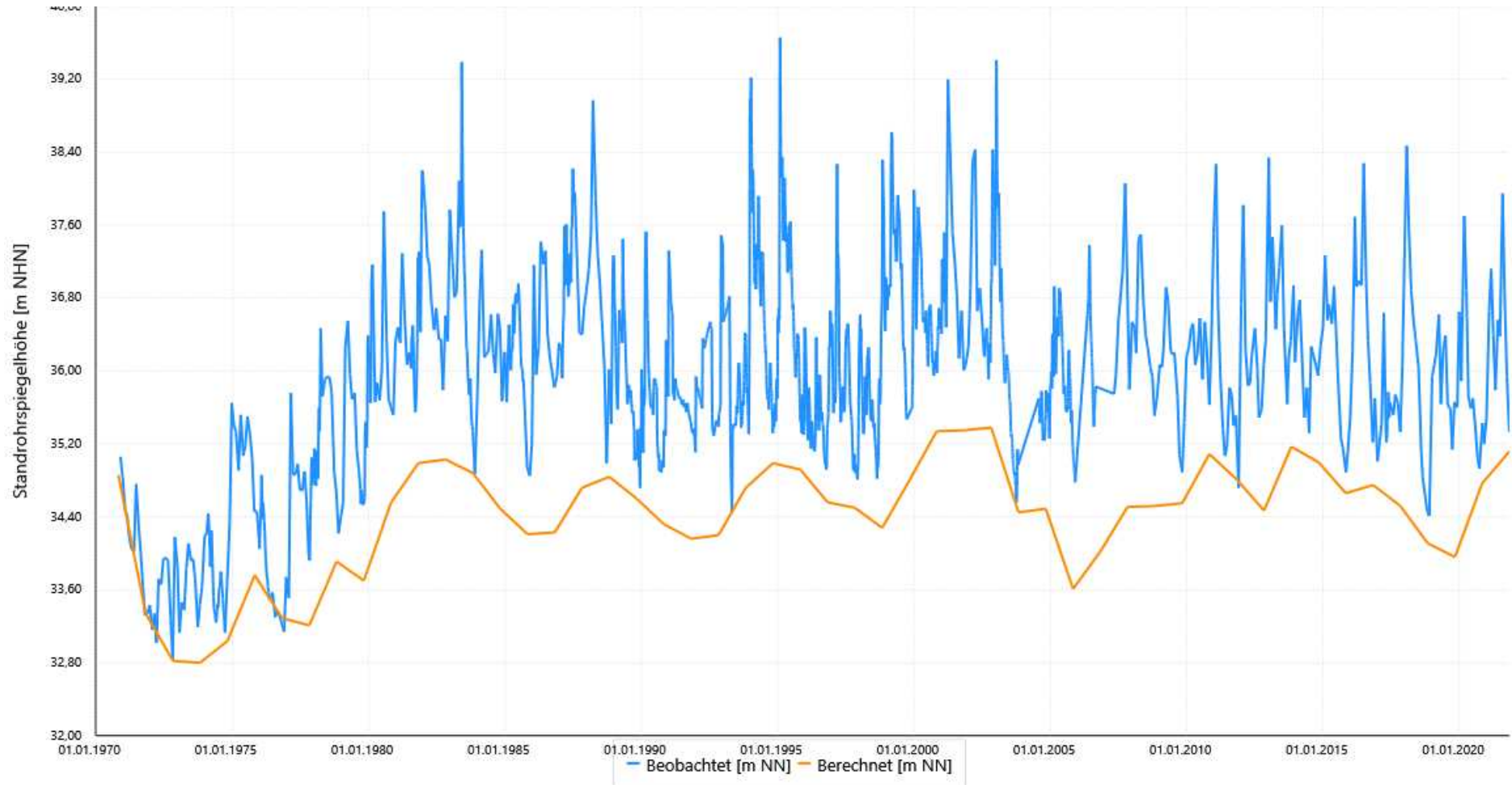
Kartierkennzeichen: 1

UK-Filter: 18,80

Modellleiter: 6

Mittlere Abw. berechn. Werte	
zu beob.:	1,70
zu beob. zum Zeitp. :	
Korrelationskoeff.:	0,69
RMSE:	1,93

Schwankungsbreite Werte	
Min. der beob.:	33,13
Max. der beob.:	38,47
Diff. Min/Max. der beob.:	5,34
Min. der berechn.:	32,80
Max. der berechn.:	35,38
Diff. Min/Max. der berechn.:	2,58



27 937691 Weidenp

ProID: 5618857

GW-Horizont: 19

Geländehöhe: 45,96

Kartierkennzeichen: 1

UK-Filter: 24,56

Modellleiter: 6

Mittlere Abw. berechn. Werte

zu beob.: 0,94

zu beob. zum Zeitp. :

Korrelationskoeff.: 0,68

RMSE: 1,05

Schwankungsbreite Werte

Min. der beob.: 34,50

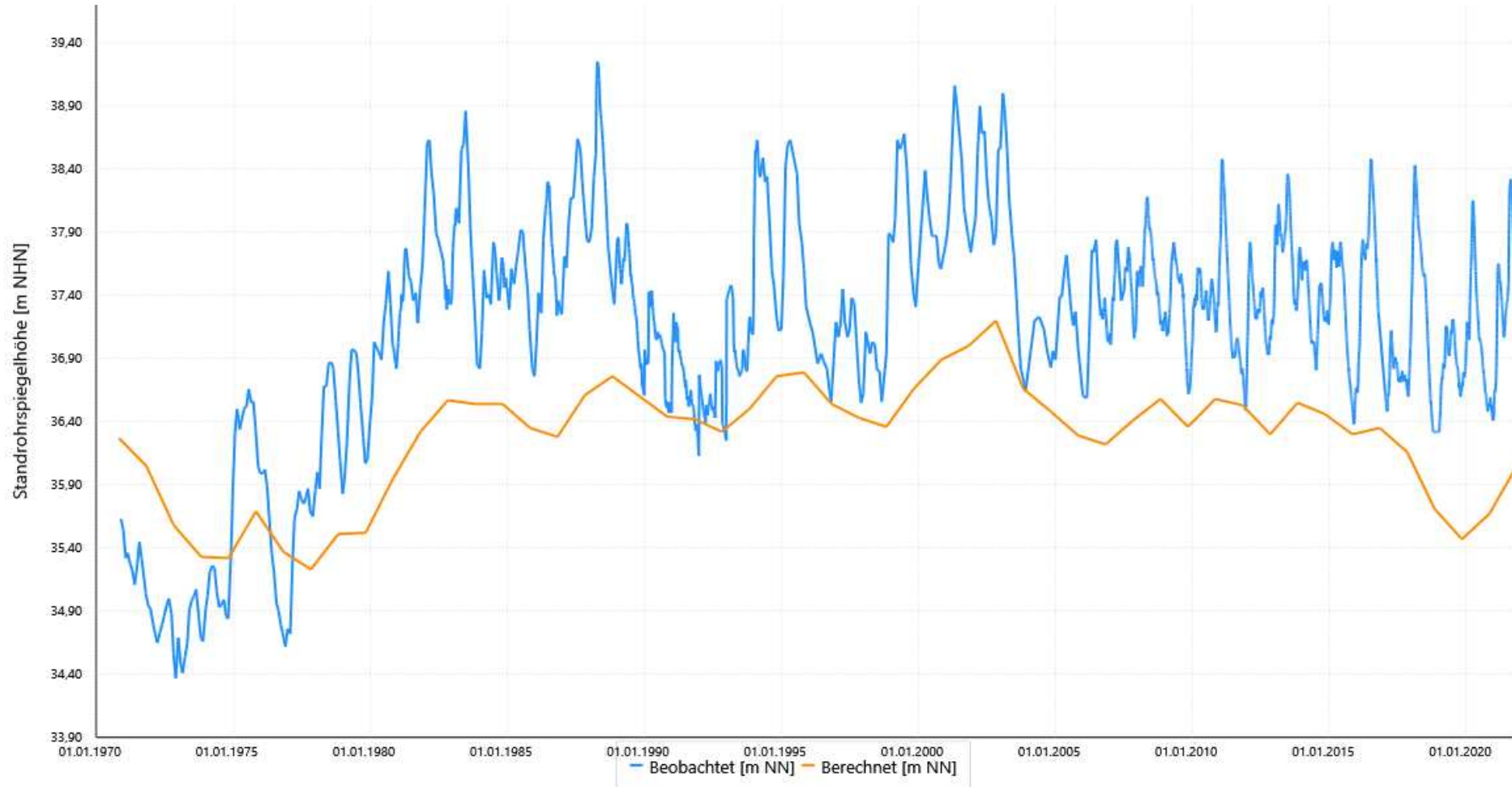
Max. der beob.: 38,56

Diff. Min/Max. der beob.: 4,06

Min. der berechn.: 35,23

Max. der berechn.: 37,20

Diff. Min/Max. der berechn.: 1,97



27 937711 Mauenh II

ProID: 5618858

GW-Horizont: 19

Geländehöhe: 47,38

Kartierkennzeichen: 1

UK-Filter: 26,54

Modellleiter: 6

Mittlere Abw. berechn. Werte

zu beob.: 0,72

zu beob. zum Zeitp. :

Korrelationskoeff.: 0,59

RMSE: 0,83

Schwankungsbreite Werte

Min. der beob.: 35,89

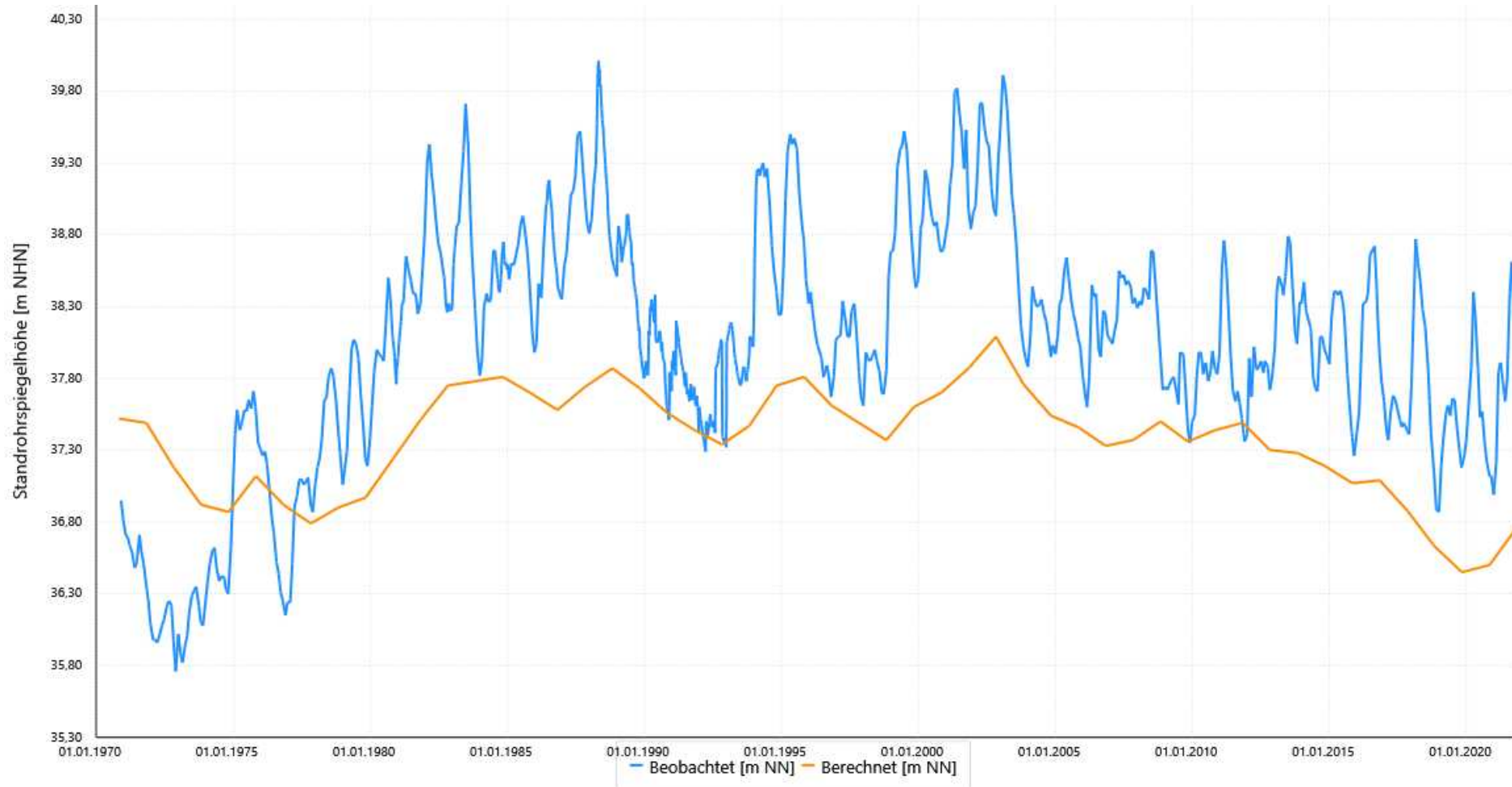
Max. der beob.: 39,55

Diff. Min/Max. der beob.: 3,66

Min. der berechn.: 36,45

Max. der berechn.: 38,09

Diff. Min/Max. der berechn.: 1,64



27 937721 Riehl I

ProID: 5618859

GW-Horizont: 19

Geländehöhe: 41,72

Kartierkennzeichen: 1

UK-Filter: 33,33

Modellleiter: 6

Mittlere Abw. berechn. Werte

zu beob.: 1,89

zu beob. zum Zeitp. :

Korrelationskoeff.: 0,19

RMSE: 2,34

Schwankungsbreite Werte

Min. der beob.: 34,42

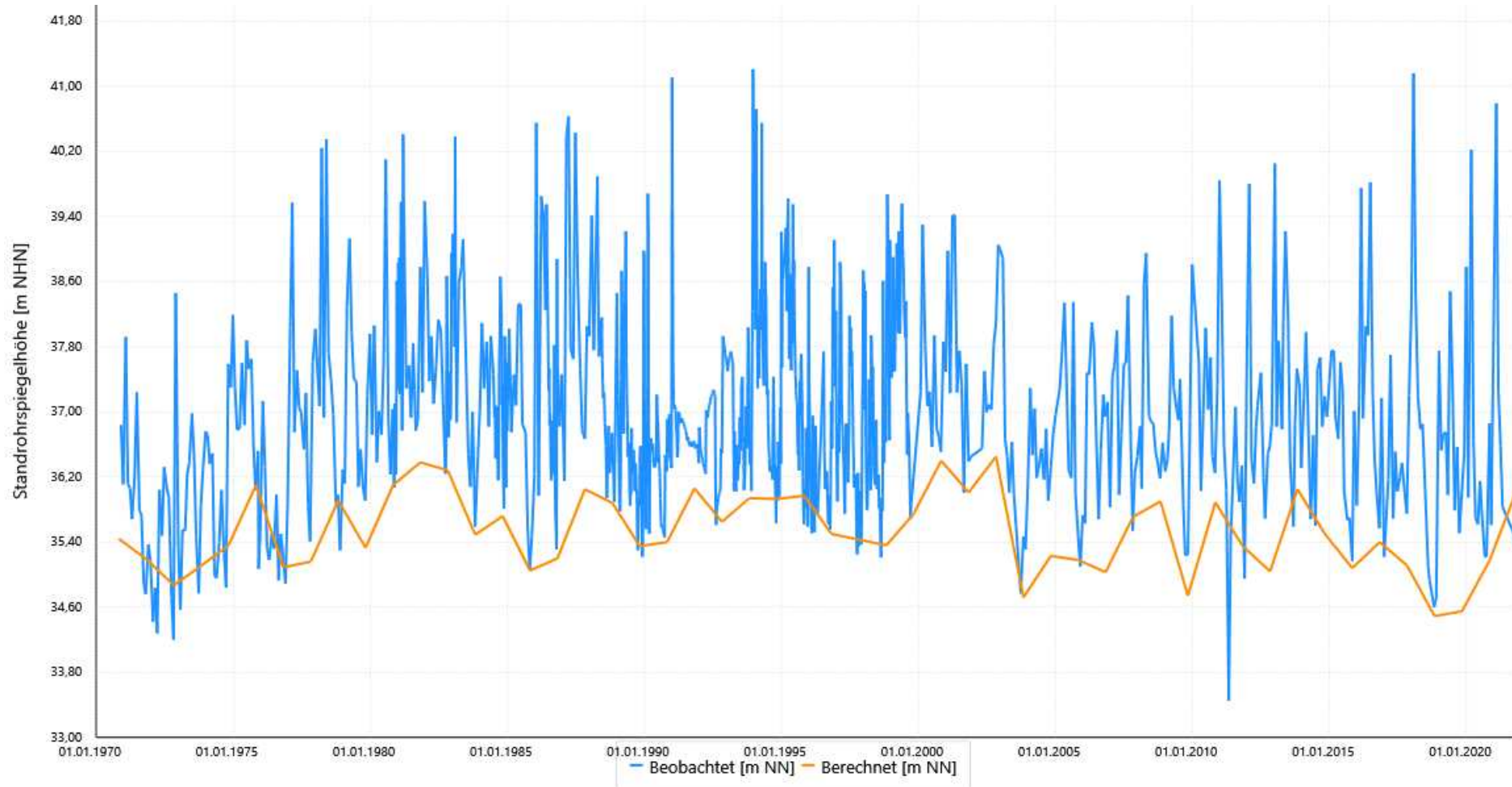
Max. der beob.: 41,16

Diff. Min/Max. der beob.: 6,74

Min. der berechn.: 34,49

Max. der berechn.: 36,45

Diff. Min/Max. der berechn.: 1,96



27 937731 Riehl II

ProID: 5618860

GW-Horizont: 19

Geländehöhe: 45,40

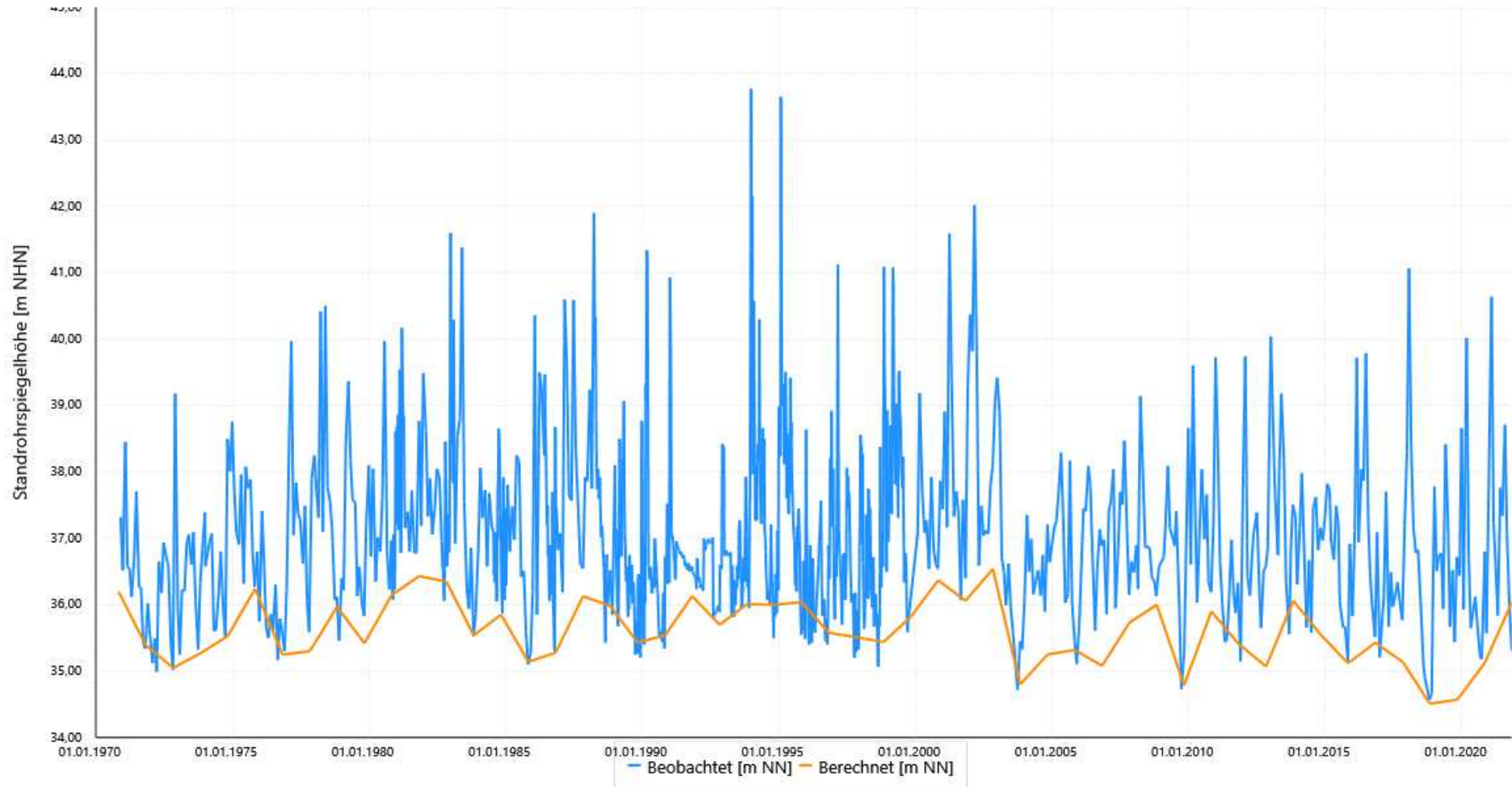
Kartierkennzeichen: 1

UK-Filter: 21,74

Modellleiter: 6

Mittlere Abw. berechn. Werte	
zu beob.:	2,02
zu beob. zum Zeitp. :	
Korrelationskoeff.:	0,18
RMSE:	2,62

Schwankungsbreite Werte	
Min. der beob.:	35,12
Max. der beob.:	43,65
Diff. Min/Max. der beob.:	8,53
Min. der berechn.:	34,51
Max. der berechn.:	36,54
Diff. Min/Max. der berechn.:	2,03



27 937741 Riehl III

ProID: 5618861

GW-Horizont: 19

Geländehöhe: 45,31

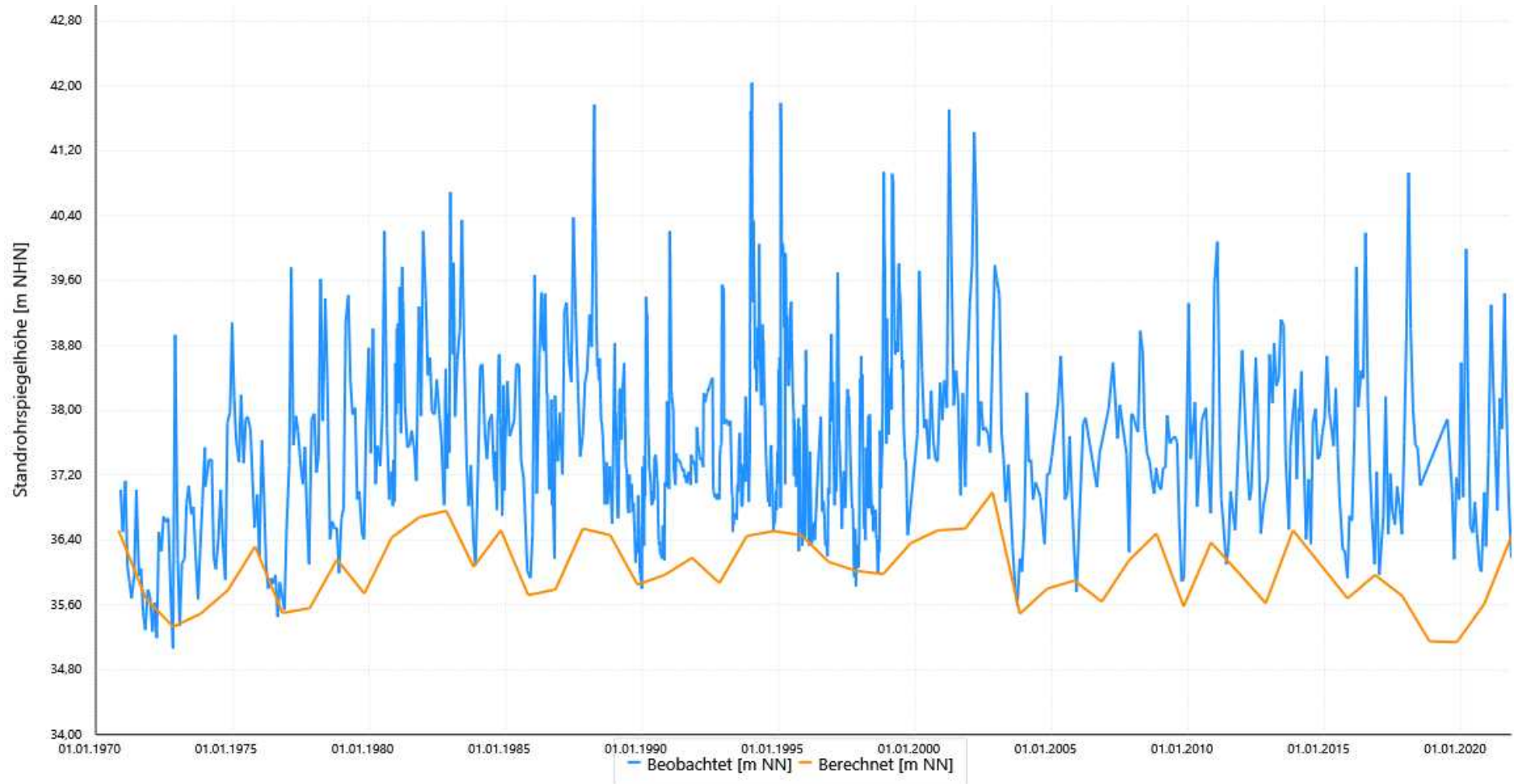
Kartierkennzeichen: 1

UK-Filter: 20,30

Modellleiter: 6

Mittlere Abw. berechn. Werte	
zu beob.:	1,86
zu beob. zum Zeitp. :	
Korrelationskoeff.:	0,36
RMSE:	2,24

Schwankungsbreite Werte	
Min. der beob.:	35,27
Max. der beob.:	41,79
Diff. Min/Max. der beob.:	6,52
Min. der berechn.:	35,14
Max. der berechn.:	36,99
Diff. Min/Max. der berechn.:	1,85



27 937751 Niehlhaf

ProID: 5618862

GW-Horizont: 19

Geländehöhe: 38,90

Kartierkennzeichen: 1

UK-Filter: 24,98

Modellleiter: 6

Mittlere Abw. berechn. Werte

zu beob.: 1,25

zu beob. zum Zeitp. :

Korrelationskoeff.: 0,36

RMSE: 1,53

Schwankungsbreite Werte

Min. der beob.: 33,18

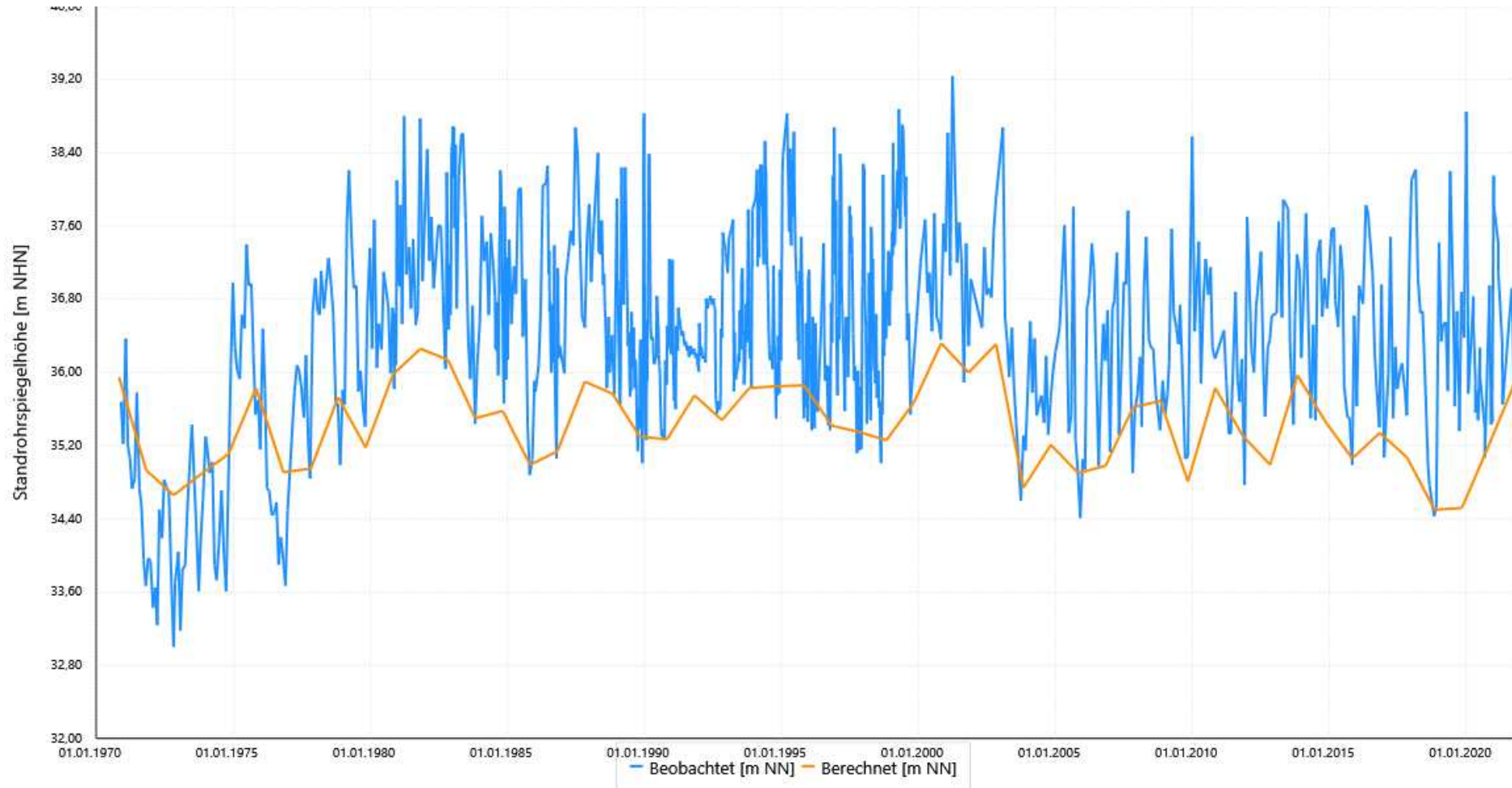
Max. der beob.: 38,62

Diff. Min/Max. der beob.: 5,44

Min. der berechn.: 34,50

Max. der berechn.: 36,32

Diff. Min/Max. der berechn.: 1,82



27 937761 Barbara VI

ProID: 5618863

GW-Horizont: 19

Geländehöhe: 43,76

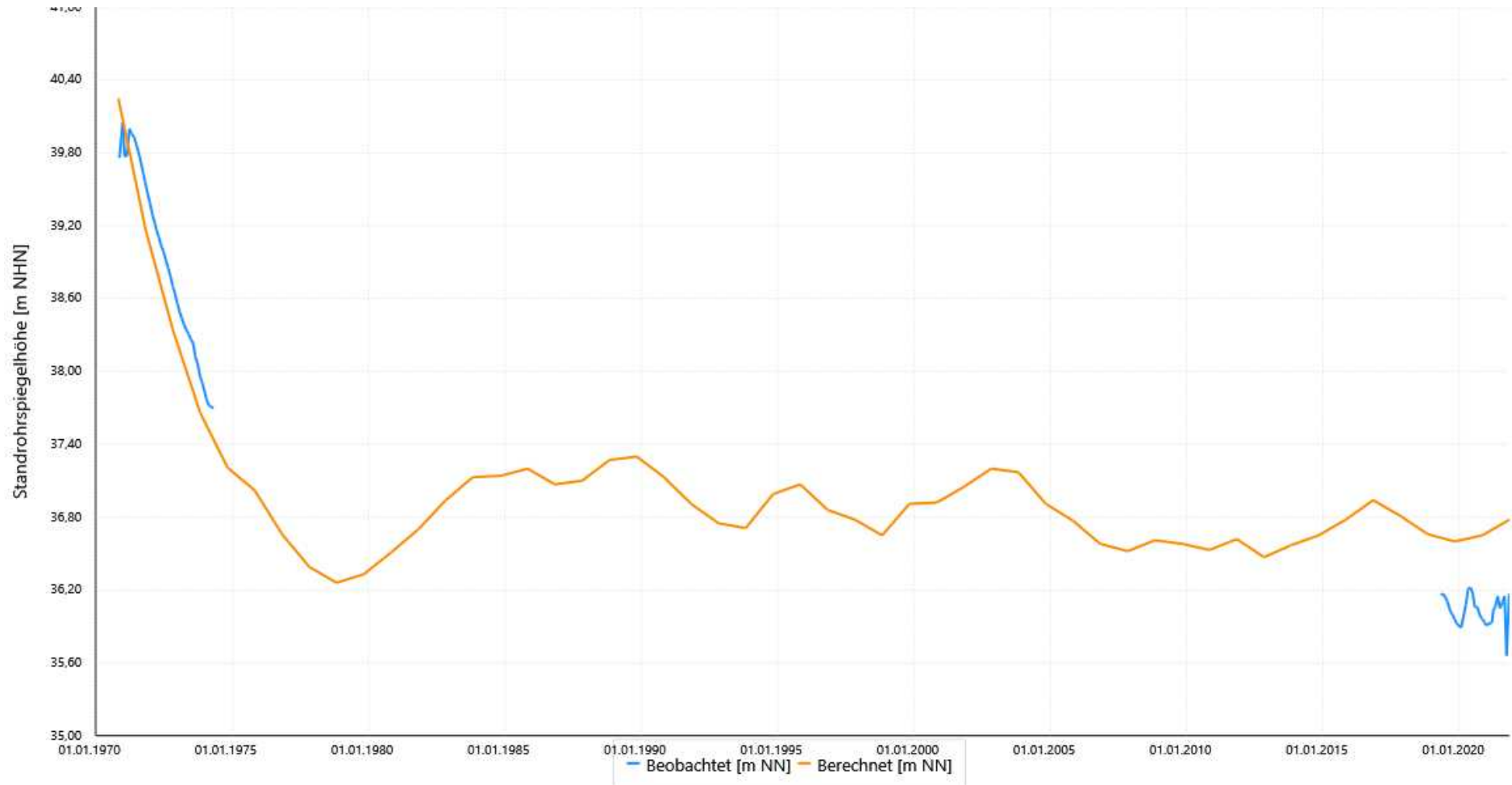
Kartierkennzeichen: 1

UK-Filter: 30,78

Modellleiter: 6

Mittlere Abw. berechn. Werte	
zu beob.:	0,43
zu beob. zum Zeitp. :	
Korrelationskoeff.:	0,97
RMSE:	0,50

Schwankungsbreite Werte	
Min. der beob.:	35,89
Max. der beob.:	39,77
Diff. Min/Max. der beob.:	3,88
Min. der berechn.:	36,60
Max. der berechn.:	40,25
Diff. Min/Max. der berechn.:	3,65



27 937771 Köln 383

ProID: 5618864

GW-Horizont: 19

Geländehöhe: 45,01

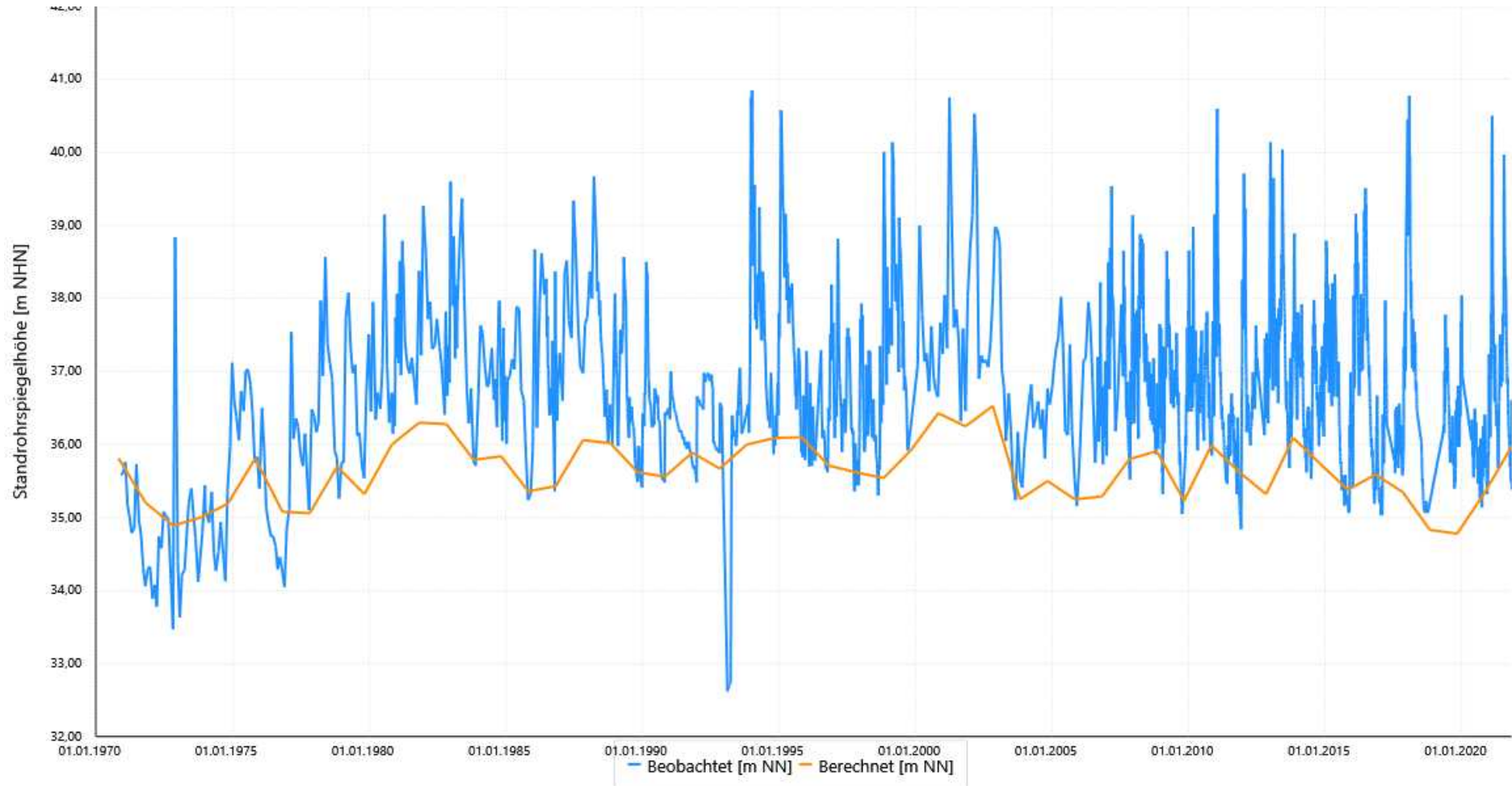
Kartierkennzeichen: 1

UK-Filter: 32,02

Modelleiter: 6

Mittlere Abw. berechn. Werte	
zu beob.:	1,52
zu beob. zum Zeitp. :	
Korrelationskoeff.:	0,52
RMSE:	1,87

Schwankungsbreite Werte	
Min. der beob.:	33,63
Max. der beob.:	40,61
Diff. Min/Max. der beob.:	6,98
Min. der berechn.:	34,78
Max. der berechn.:	36,53
Diff. Min/Max. der berechn.:	1,75



21 947071 Zülpich-Weiler i.d.E.

ProID: 5616575

GW-Horizont: 16

Geländehöhe: 144,64

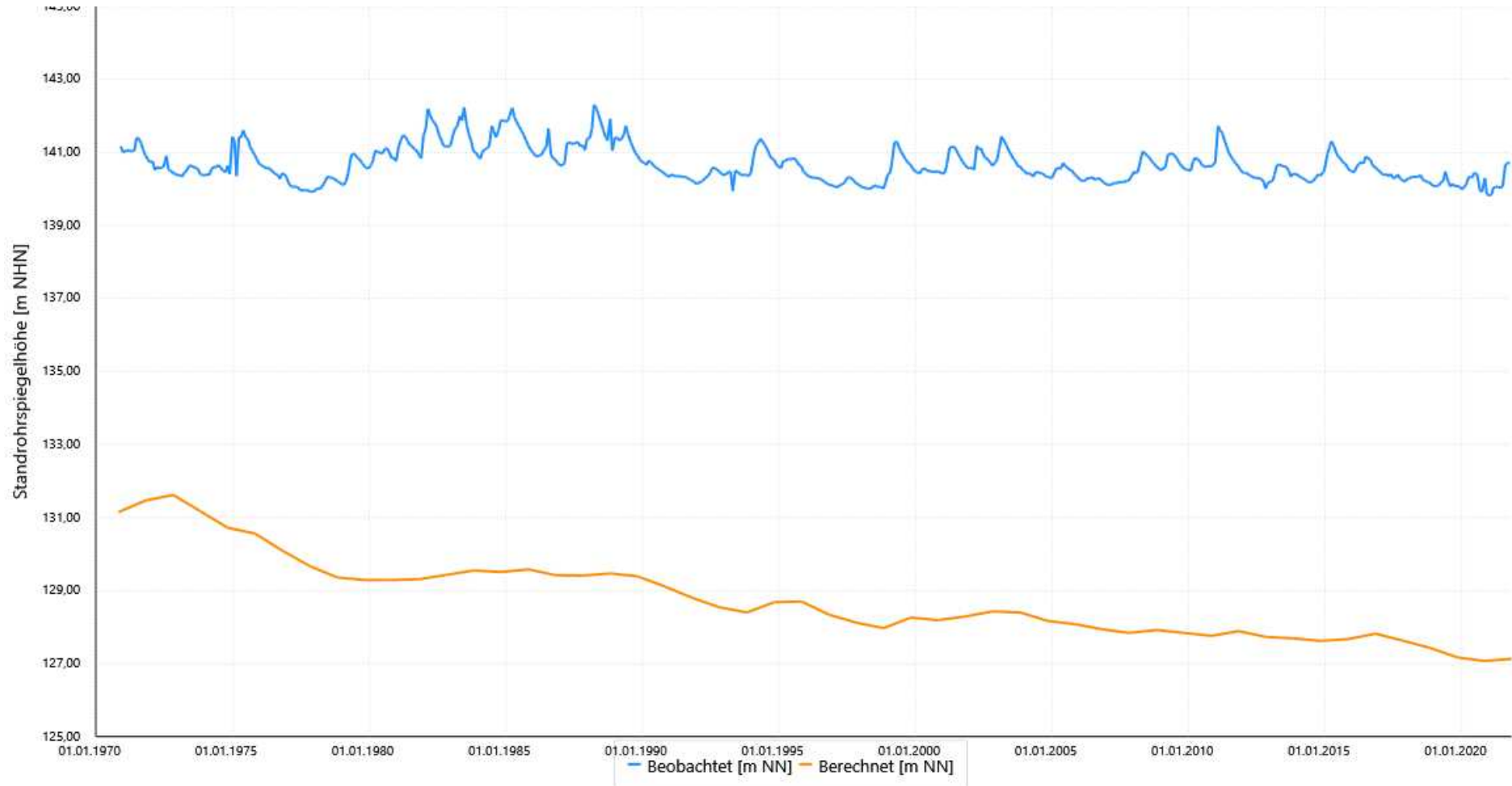
Kartierkennzeichen: 1

UK-Filter: 139,46

Modellleiter: 2

Mittlere Abw. berechn. Werte	
zu beob.:	11,82
zu beob. zum Zeitp. :	
Korrelationskoeff.:	0,34
RMSE:	11,87

Schwankungsbreite Werte	
Min. der beob.:	139,82
Max. der beob.:	141,86
Diff. Min/Max. der beob.:	2,04
Min. der berechn.:	127,07
Max. der berechn.:	131,62
Diff. Min/Max. der berechn.:	4,55



27 947331 Erp li

ProID: 5616616

GW-Horizont: 16

Geländehöhe: 137,42

Kartierkennzeichen: 1

UK-Filter: 128,51

Modellleiter: 1

Mittlere Abw. berechn. Werte

zu beob.: 4,29

zu beob. zum Zeitp. :

Korrelationskoeff.: 0,00

RMSE: 4,32

Schwankungsbreite Werte

Min. der beob.: 131,21

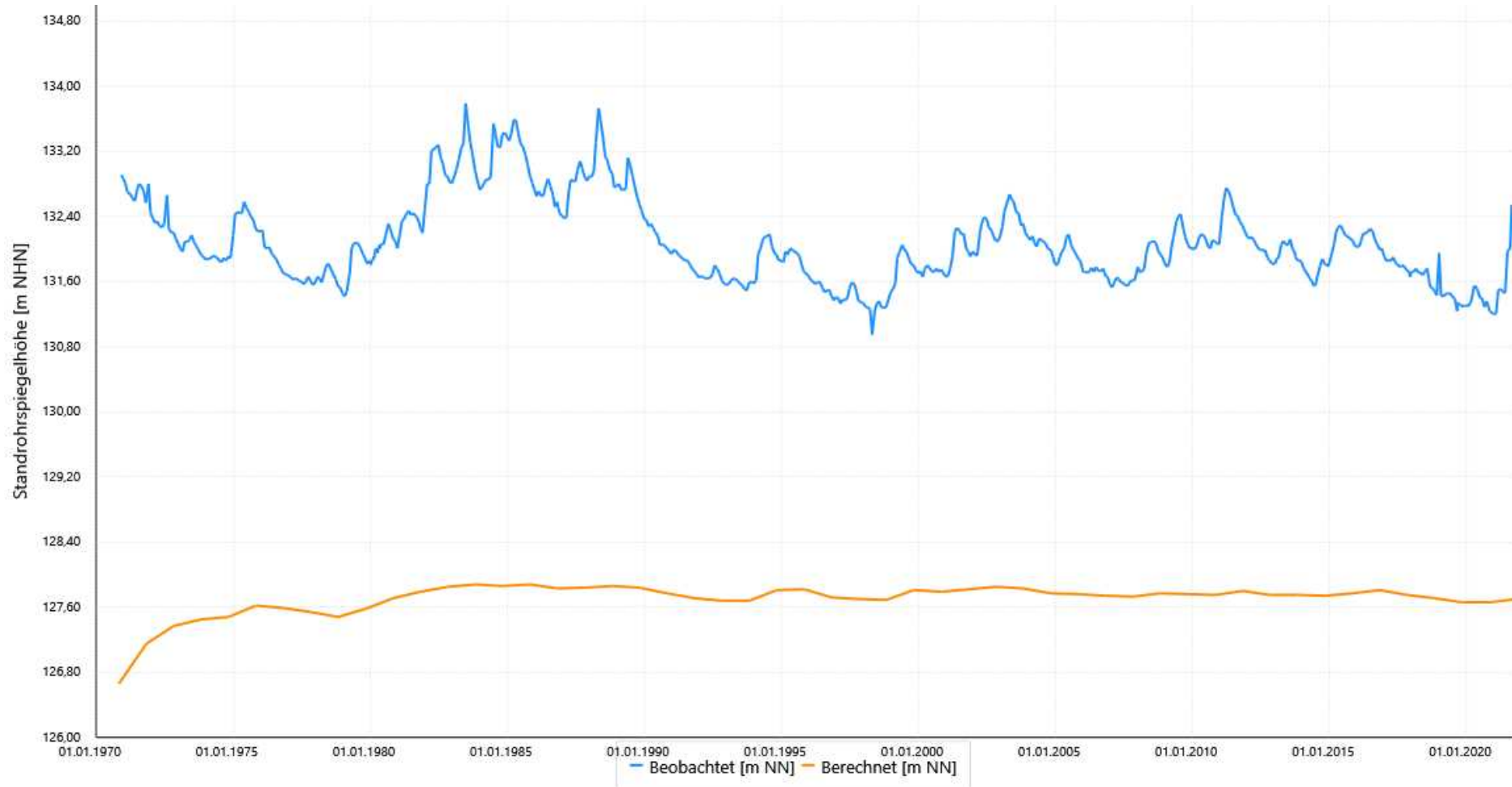
Max. der beob.: 133,33

Diff. Min/Max. der beob.: 2,12

Min. der berechn.: 126,66

Max. der berechn.: 127,88

Diff. Min/Max. der berechn.: 1,22



27 947334 Erp li

ProID: 5616619

GW-Horizont: 7A

Geländehöhe: 137,42

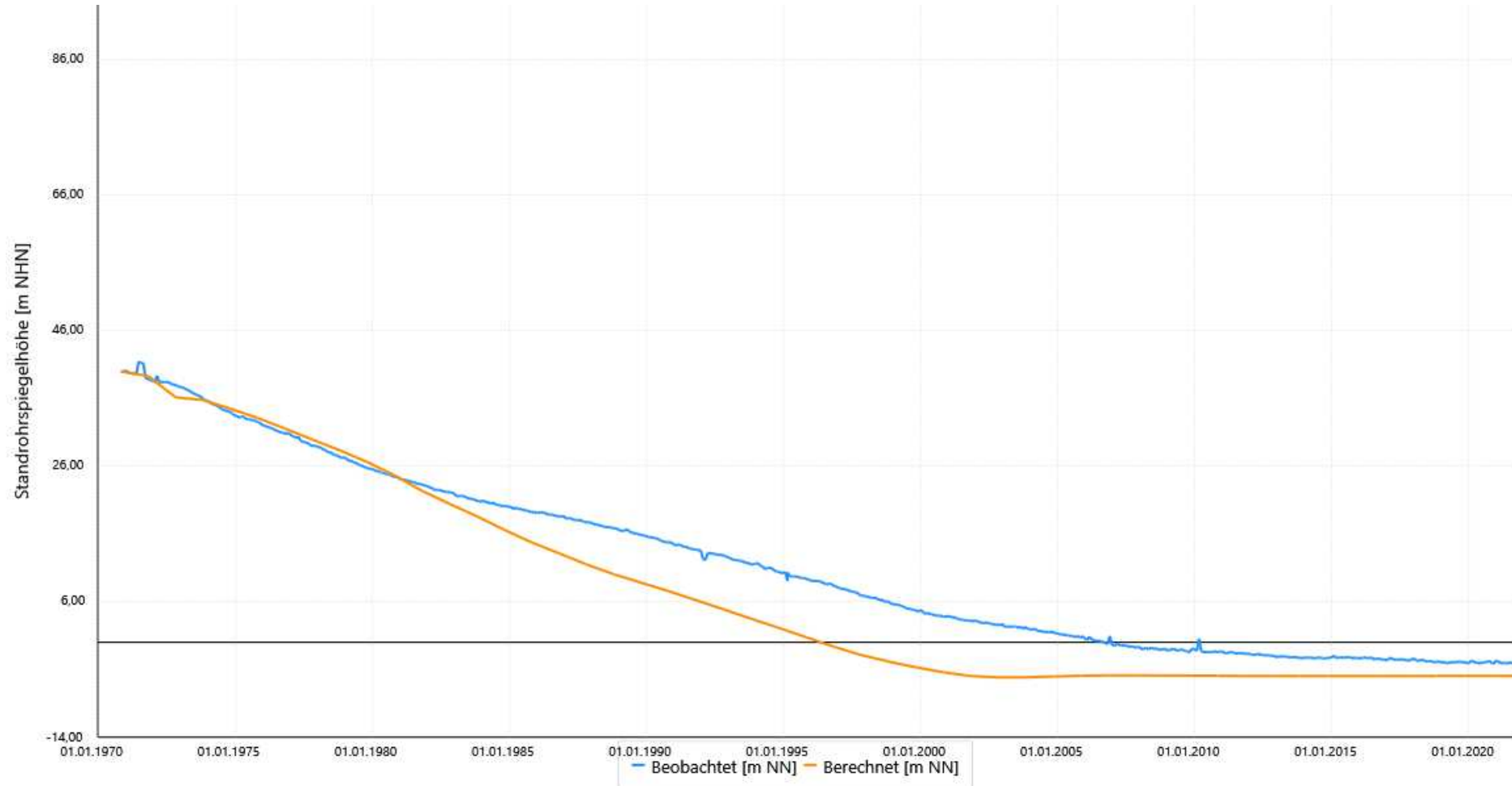
Kartierkennzeichen: 7

UK-Filter: -6,65

Modelleiter: 8

Mittlere Abw. berechn. Werte	
zu beob.:	4,10
zu beob. zum Zeitp. :	
Korrelationskoeff.:	0,98
RMSE:	4,97

Schwankungsbreite Werte	
Min. der beob.:	-3,24
Max. der beob.:	40,04
Diff. Min/Max. der beob.:	43,28
Min. der berechn.:	-5,17
Max. der berechn.:	39,95
Diff. Min/Max. der berechn.:	45,12



21 947481 Esch

ProID: 5616652

GW-Horizont: 16

Geländehöhe: 152,93

Kartierkennzeichen: 1

UK-Filter: 144,44

Modelleiter: 1

Mittlere Abw. berechn. Werte

zu beob.: 4,18

zu beob. zum Zeitp. :

Korrelationskoeff.: 0,57

RMSE: 4,21

Schwankungsbreite Werte

Min. der beob.: 145,49

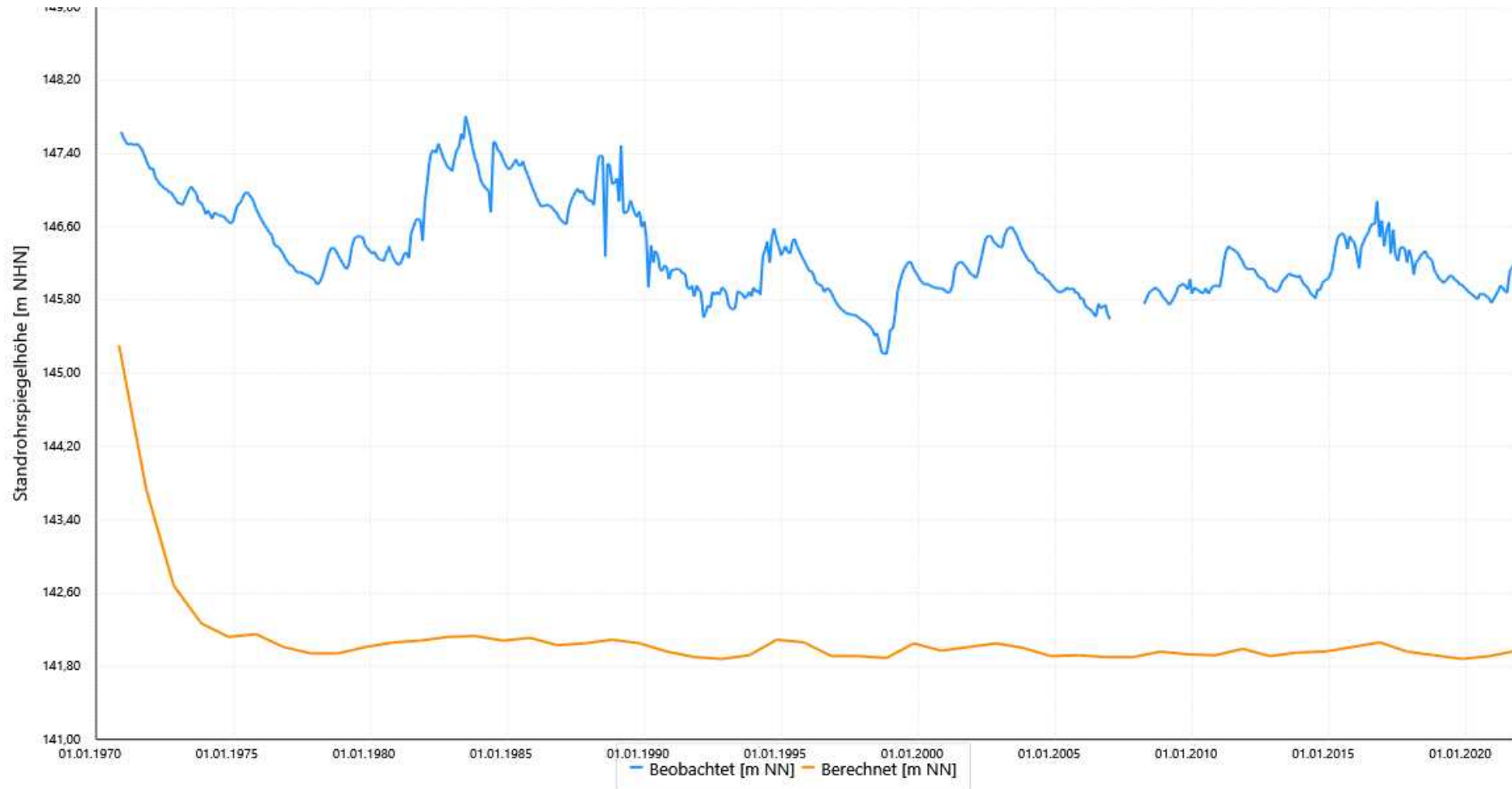
Max. der beob.: 147,54

Diff. Min/Max. der beob.: 2,05

Min. der berechn.: 141,88

Max. der berechn.: 145,31

Diff. Min/Max. der berechn.: 3,43



27 947523 Buschhoven

ProID: 5618924

GW-Horizont: 9B

Geländehöhe: 145,75

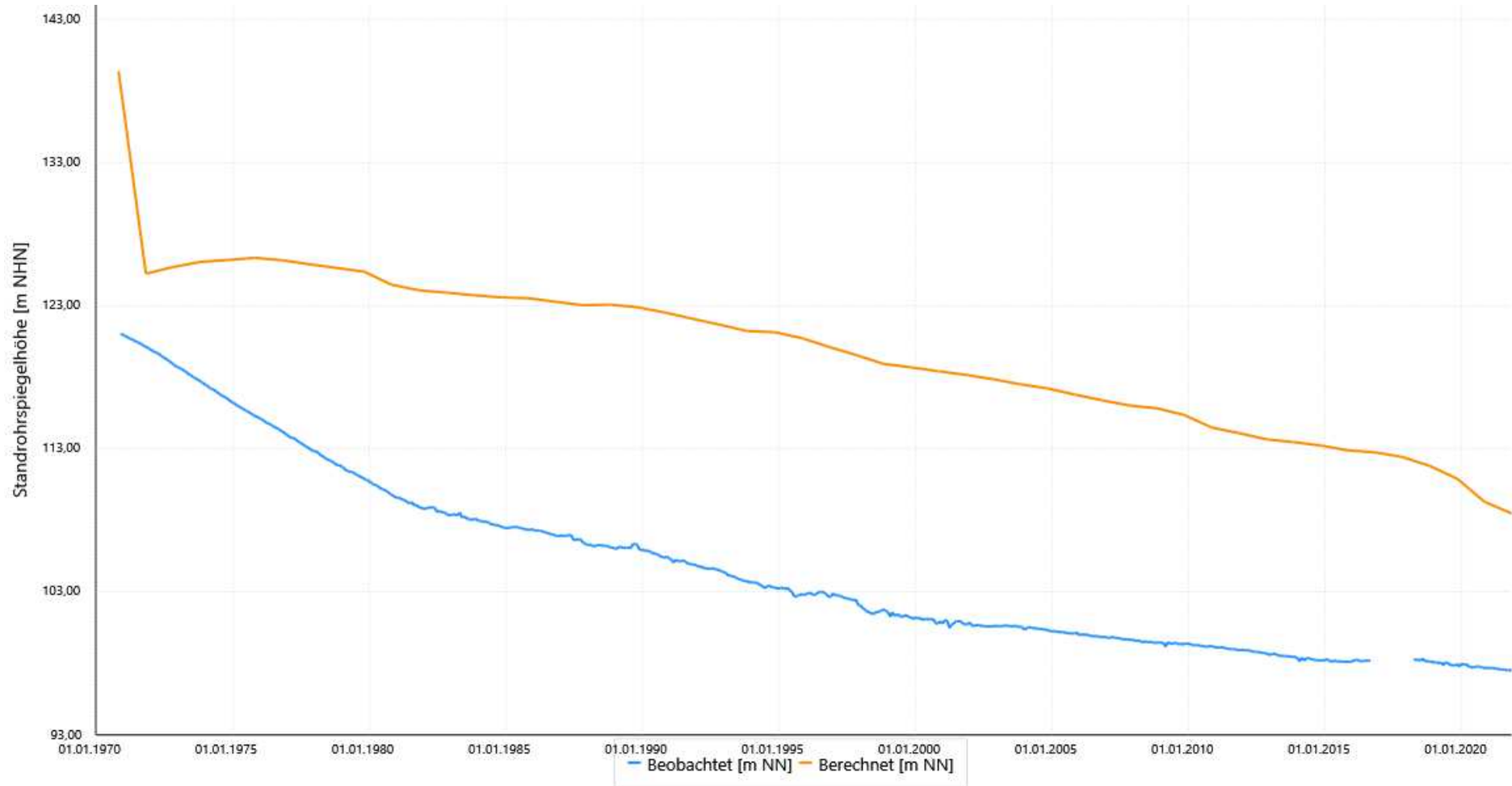
Kartierkennzeichen: 8

UK-Filter: 79,61

Modelleiter: 6

Mittlere Abw. berechn. Werte	
zu beob.:	15,17
zu beob. zum Zeitp. :	
Korrelationskoeff.:	0,90
RMSE:	15,43

Schwankungsbreite Werte	
Min. der beob.:	97,44
Max. der beob.:	120,95
Diff. Min/Max. der beob.:	23,51
Min. der berechn.:	108,47
Max. der berechn.:	139,38
Diff. Min/Max. der berechn.:	30,91



27 947541 Miel

ProID: 5618929

GW-Horizont: 16

Geländehöhe: 140,78

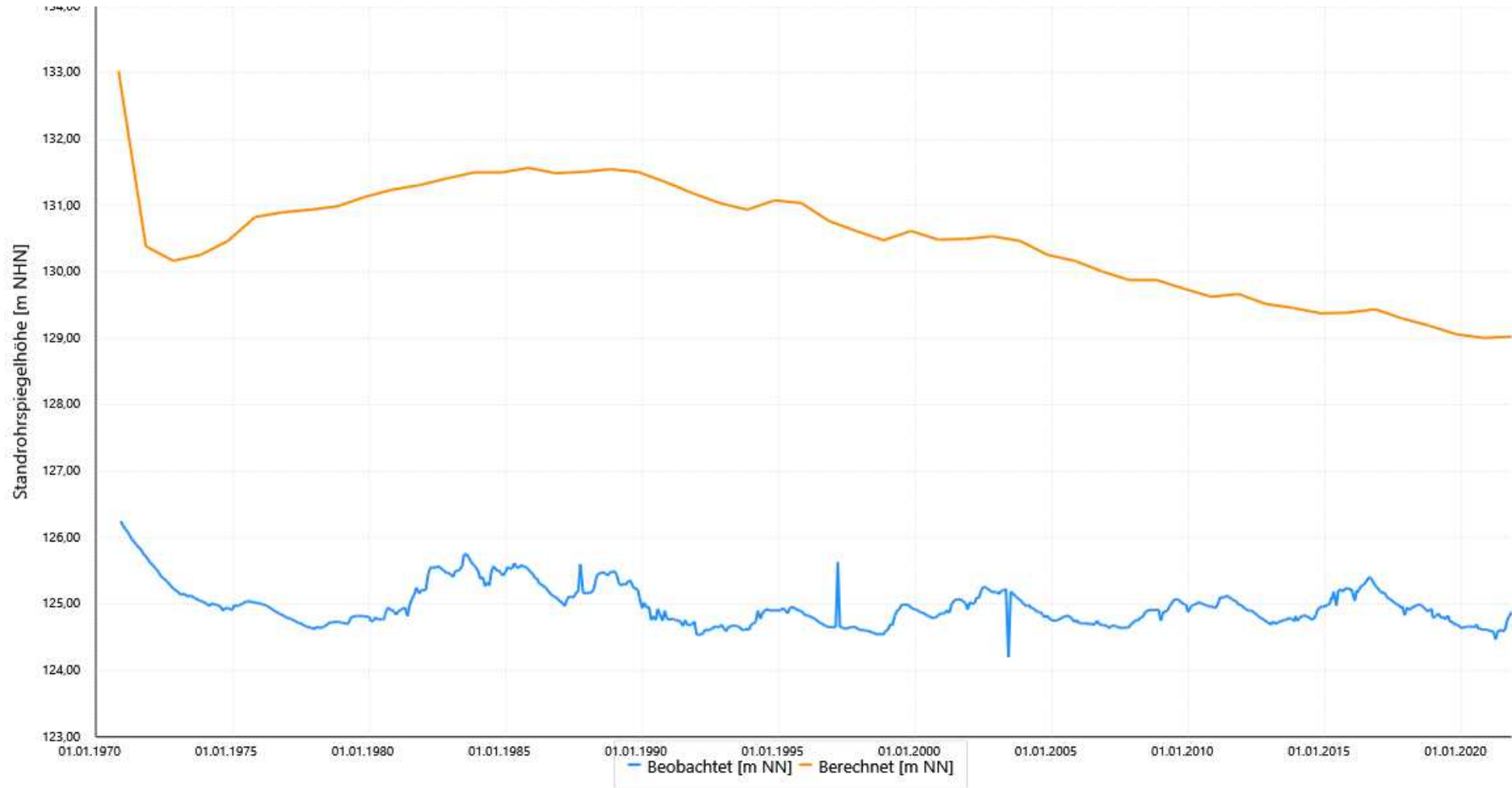
Kartierkennzeichen: 1

UK-Filter: 121,19

Modellleiter: 1

Mittlere Abw. berechn. Werte	
zu beob.:	5,56
zu beob. zum Zeitp. :	
Korrelationskoeff.:	0,45
RMSE:	5,61

Schwankungsbreite Werte	
Min. der beob.:	124,54
Max. der beob.:	126,19
Diff. Min/Max. der beob.:	1,65
Min. der berechn.:	129,01
Max. der berechn.:	133,03
Diff. Min/Max. der berechn.:	4,02



27 947542 Miel

ProID: 5618930

GW-Horizont: 9B

Geländehöhe: 140,78

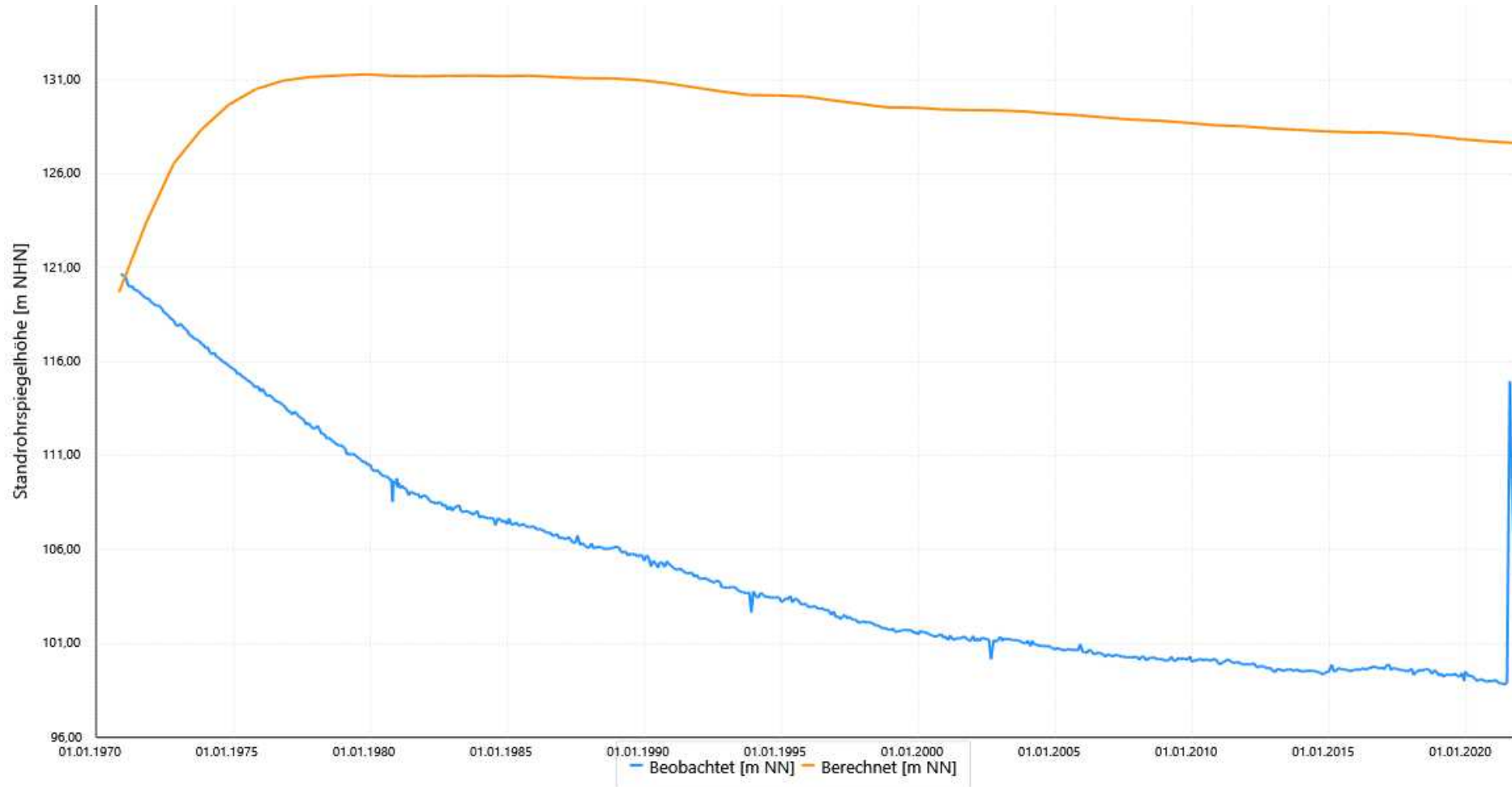
Kartierkennzeichen: 9B

UK-Filter: 96,27

Modellleiter: 5

Mittlere Abw. berechn. Werte	
zu beob.:	24,36
zu beob. zum Zeitp. :	
Korrelationskoeff.:	-0,16
RMSE:	25,19

Schwankungsbreite Werte	
Min. der beob.:	99,06
Max. der beob.:	120,58
Diff. Min/Max. der beob.:	21,52
Min. der berechn.:	119,70
Max. der berechn.:	131,30
Diff. Min/Max. der berechn.:	11,60



21 947811 Mueddersh.

ProID: 5616692

GW-Horizont: 16

Geländehöhe: 141,22

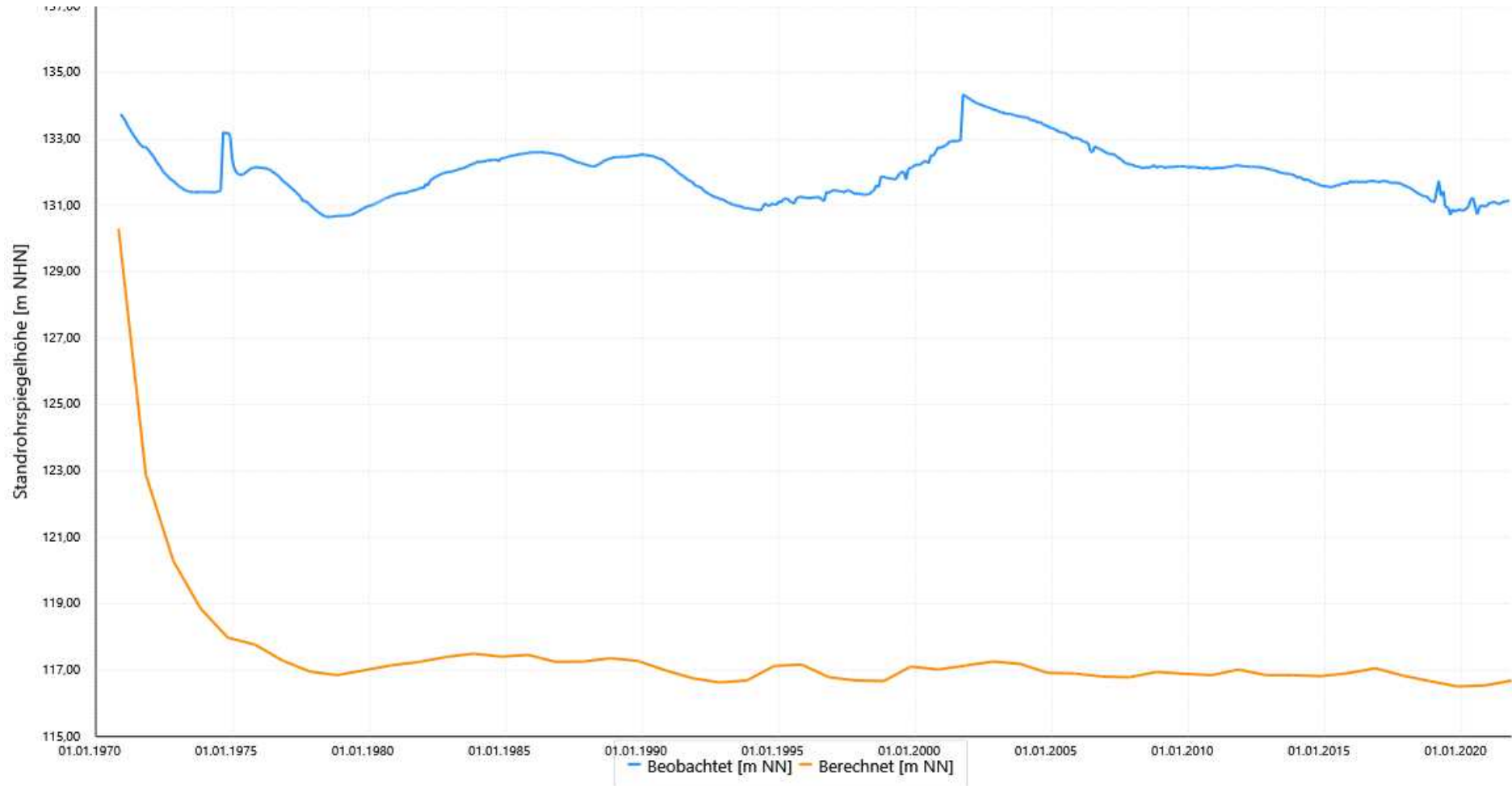
Kartierkennzeichen: 1

UK-Filter: 129,56

Modellleiter: 1

Mittlere Abw. berechn. Werte	
zu beob.:	14,51
zu beob. zum Zeitp. :	
Korrelationskoeff.:	0,32
RMSE:	14,64

Schwankungsbreite Werte	
Min. der beob.:	130,70
Max. der beob.:	134,17
Diff. Min/Max. der beob.:	3,47
Min. der berechn.:	116,51
Max. der berechn.:	130,31
Diff. Min/Max. der berechn.:	13,80



27 947961 Flerzheim

ProID: 5618947

GW-Horizont: 16

Geländehöhe: 155,70

Kartierkennzeichen: 10

UK-Filter: 140,68

Modellleiter: 4

Mittlere Abw. berechn. Werte

zu beob.: 2,69

zu beob. zum Zeitp. :

Korrelationskoeff.: 0,56

RMSE: 2,81

Schwankungsbreite Werte

Min. der beob.: 147,25

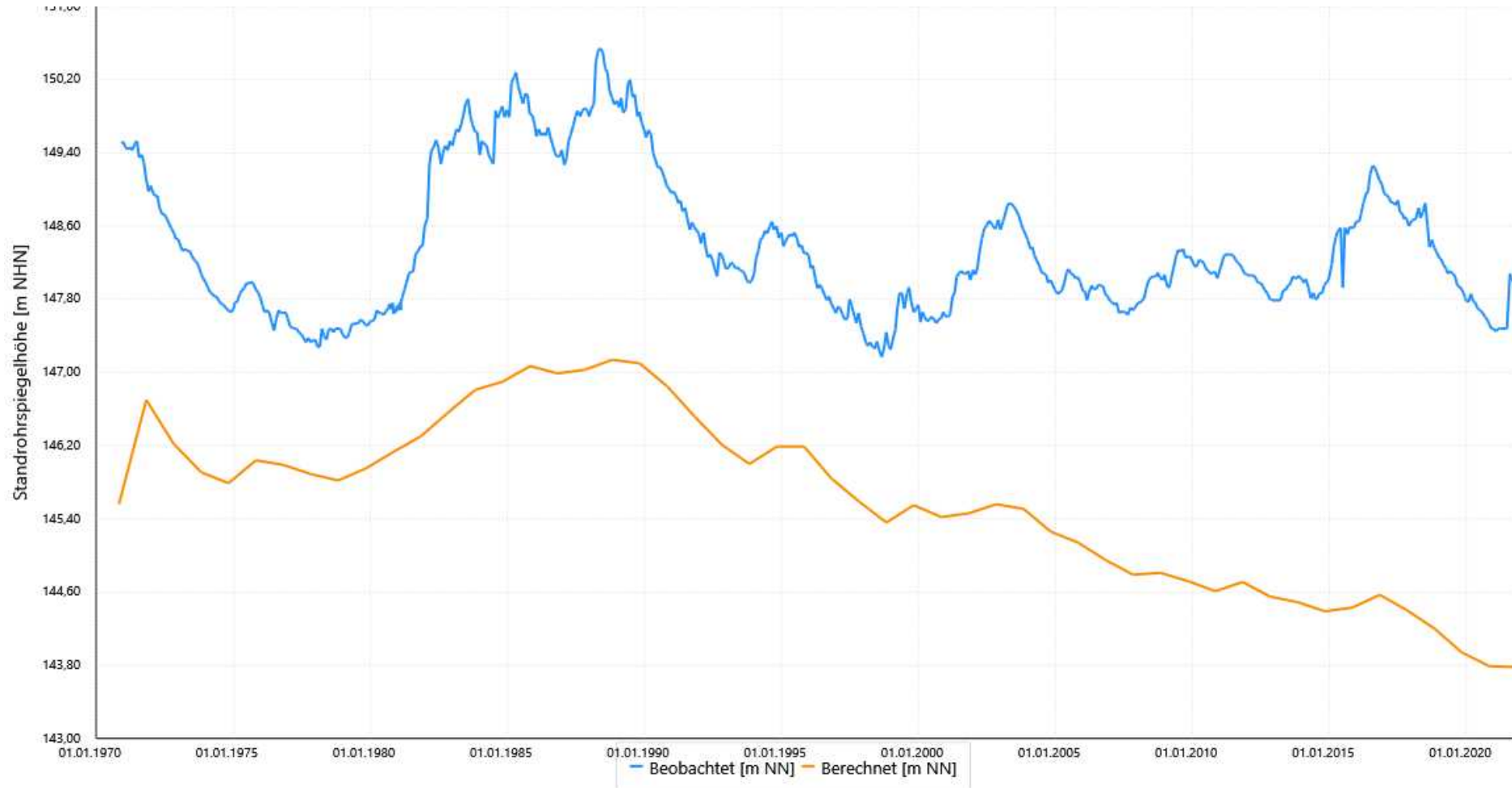
Max. der beob.: 149,90

Diff. Min/Max. der beob.: 2,65

Min. der berechn.: 143,78

Max. der berechn.: 147,14

Diff. Min/Max. der berechn.: 3,36



27 947962 Flerzheim

ProID: 5618948

GW-Horizont: 9B

Geländehöhe: 155,70

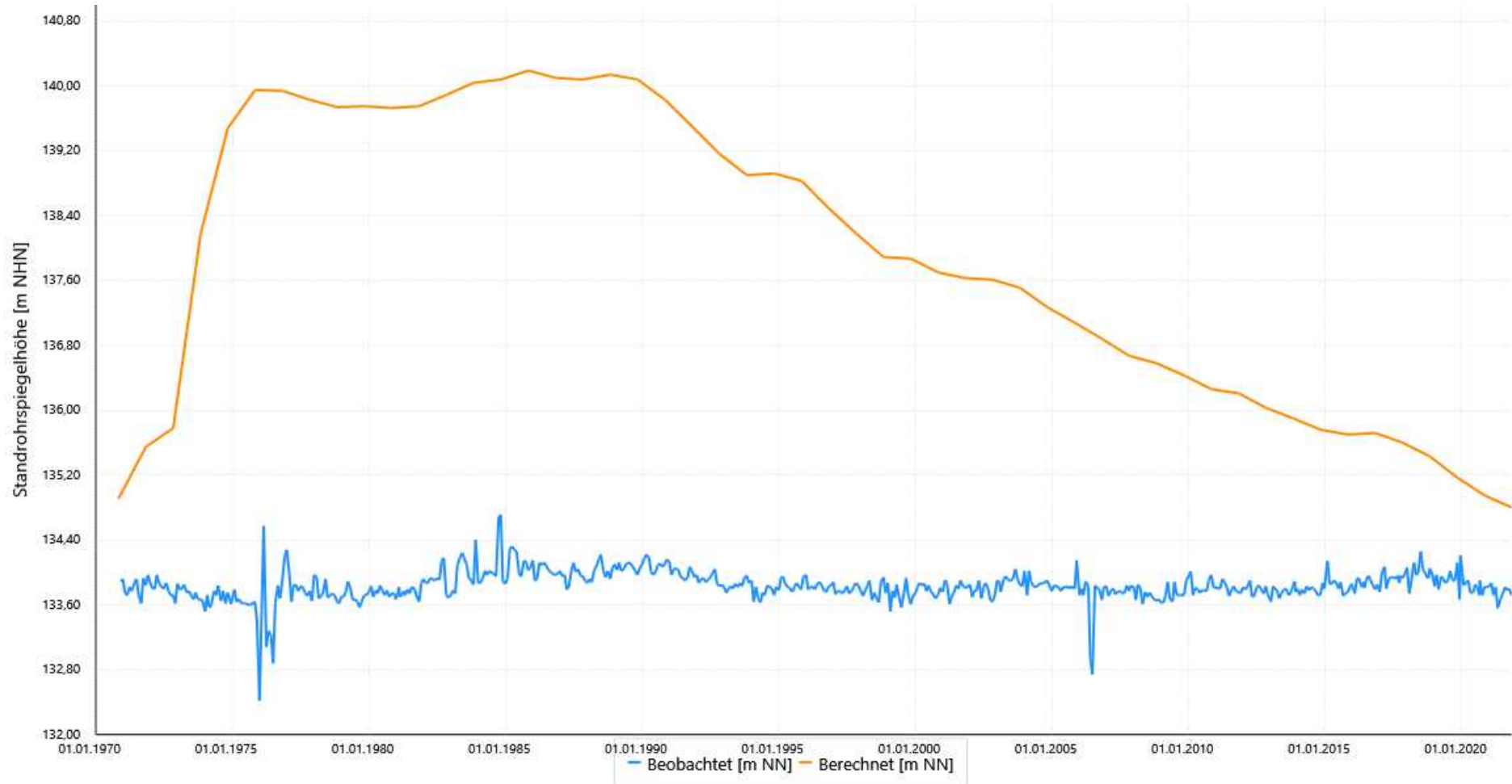
Kartierkennzeichen: 9B

UK-Filter: 130,62

Modellleiter: 5

Mittlere Abw. berechn. Werte	
zu beob.:	4,04
zu beob. zum Zeitp. :	
Korrelationskoeff.:	0,26
RMSE:	4,41

Schwankungsbreite Werte	
Min. der beob.:	133,54
Max. der beob.:	134,28
Diff. Min/Max. der beob.:	0,74
Min. der berechn.:	134,80
Max. der berechn.:	140,19
Diff. Min/Max. der berechn.:	5,39



27 947972 Niederdres

ProID: 5618951

GW-Horizont: 9B

Geländehöhe: 151,44

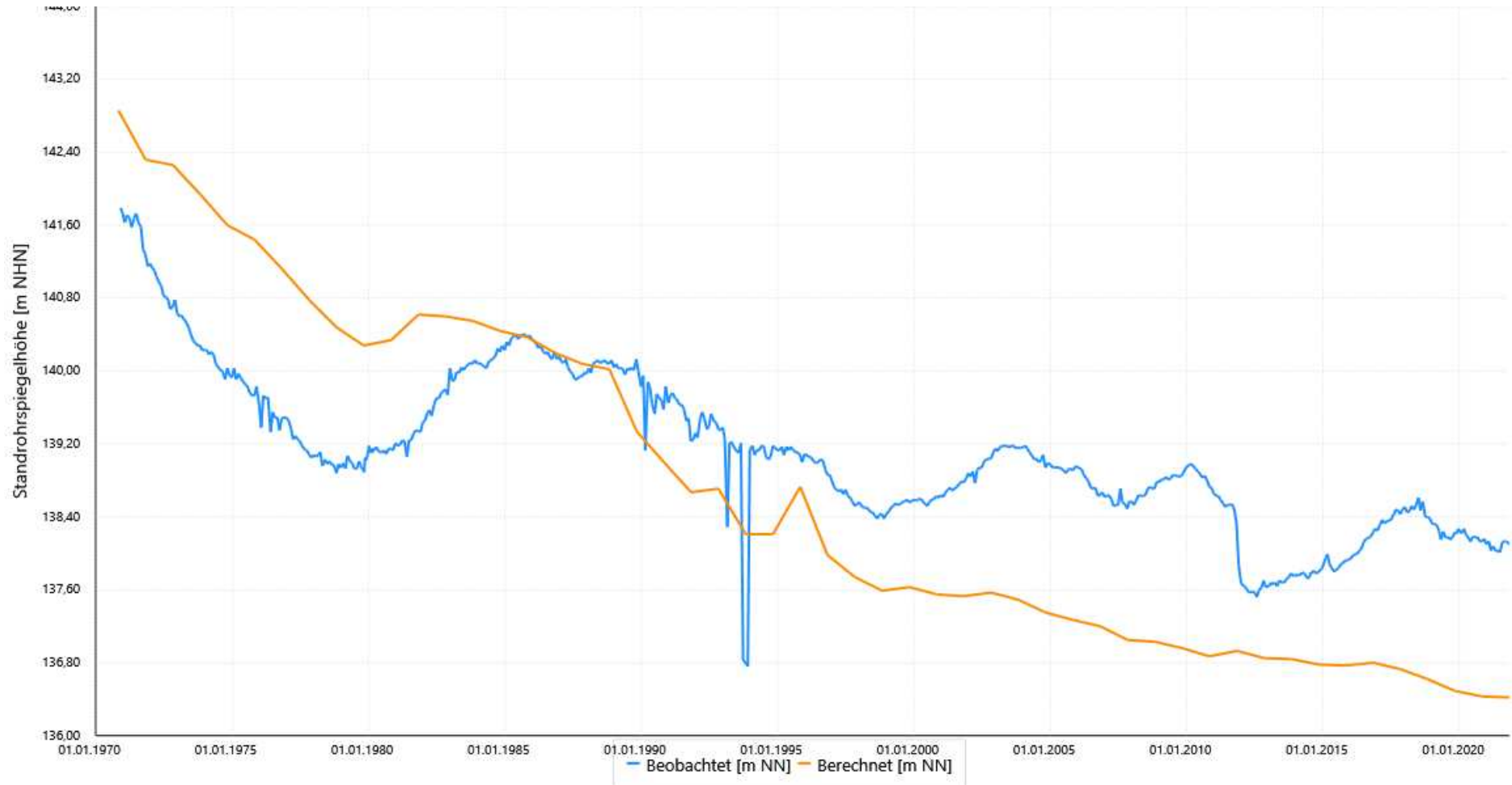
Kartierkennzeichen: 8

UK-Filter: 126,33

Modellleiter: 6

Mittlere Abw. berechn. Werte	
zu beob.:	1,14
zu beob. zum Zeitp. :	
Korrelationskoeff.:	0,87
RMSE:	1,26

Schwankungsbreite Werte	
Min. der beob.:	137,64
Max. der beob.:	141,63
Diff. Min/Max. der beob.:	3,99
Min. der berechn.:	136,42
Max. der berechn.:	142,86
Diff. Min/Max. der berechn.:	6,44



21 947981

ProID: 5616719

GW-Horizont: 9B

Geländehöhe: 159,86

Kartierkennzeichen: 8

UK-Filter: 132,10

Modellleiter: 6

Mittlere Abw. berechn. Werte

zu beob.: 4,79

zu beob. zum Zeitp. :

Korrelationskoeff.: 0,80

RMSE: 4,91

Schwankungsbreite Werte

Min. der beob.: 144,25

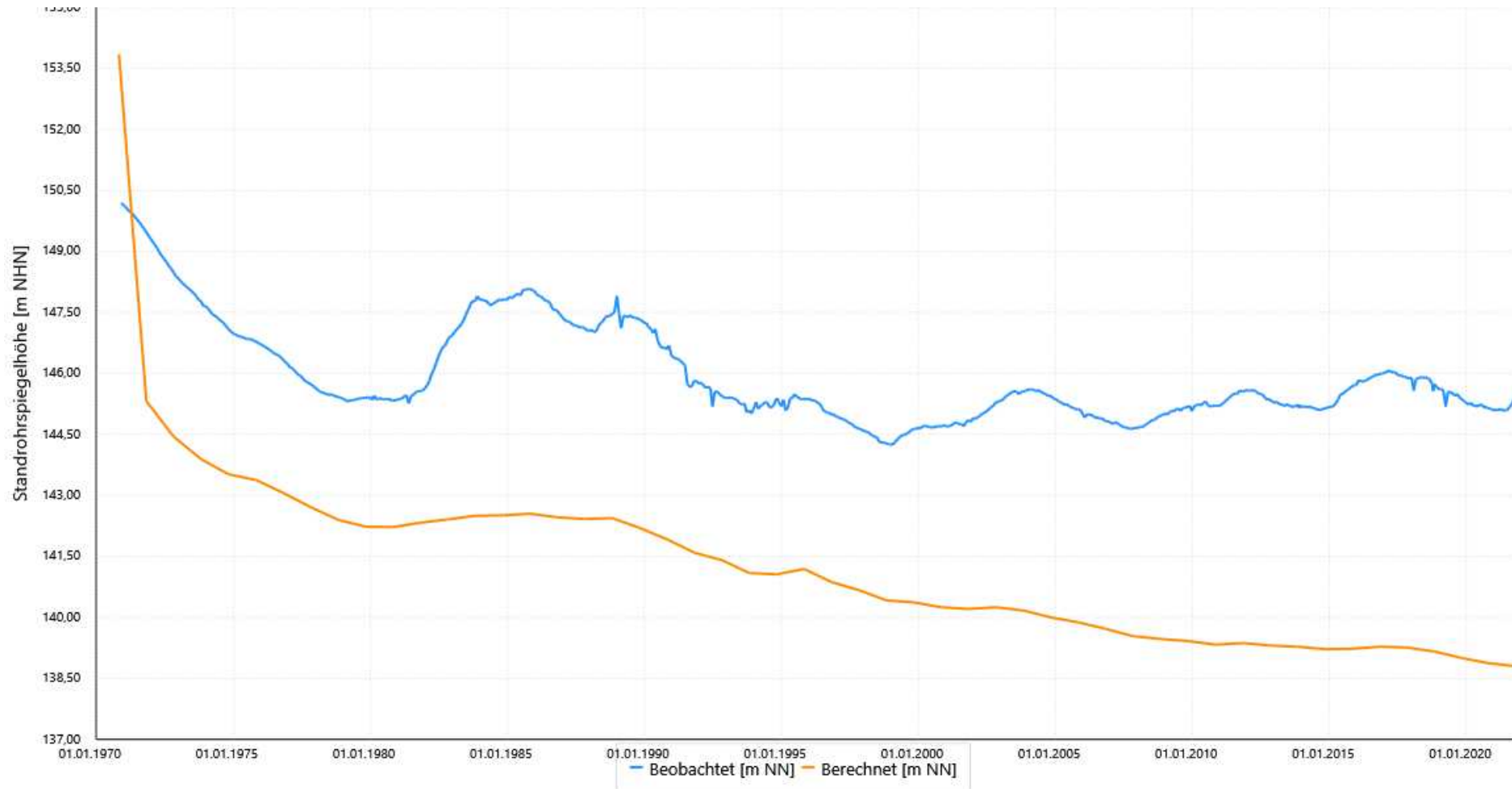
Max. der beob.: 150,10

Diff. Min/Max. der beob.: 5,85

Min. der berechn.: 138,80

Max. der berechn.: 153,85

Diff. Min/Max. der berechn.: 15,05



21 948021 Dorweiler

ProID: 5616723

GW-Horizont: 12

Geländehöhe: 125,82

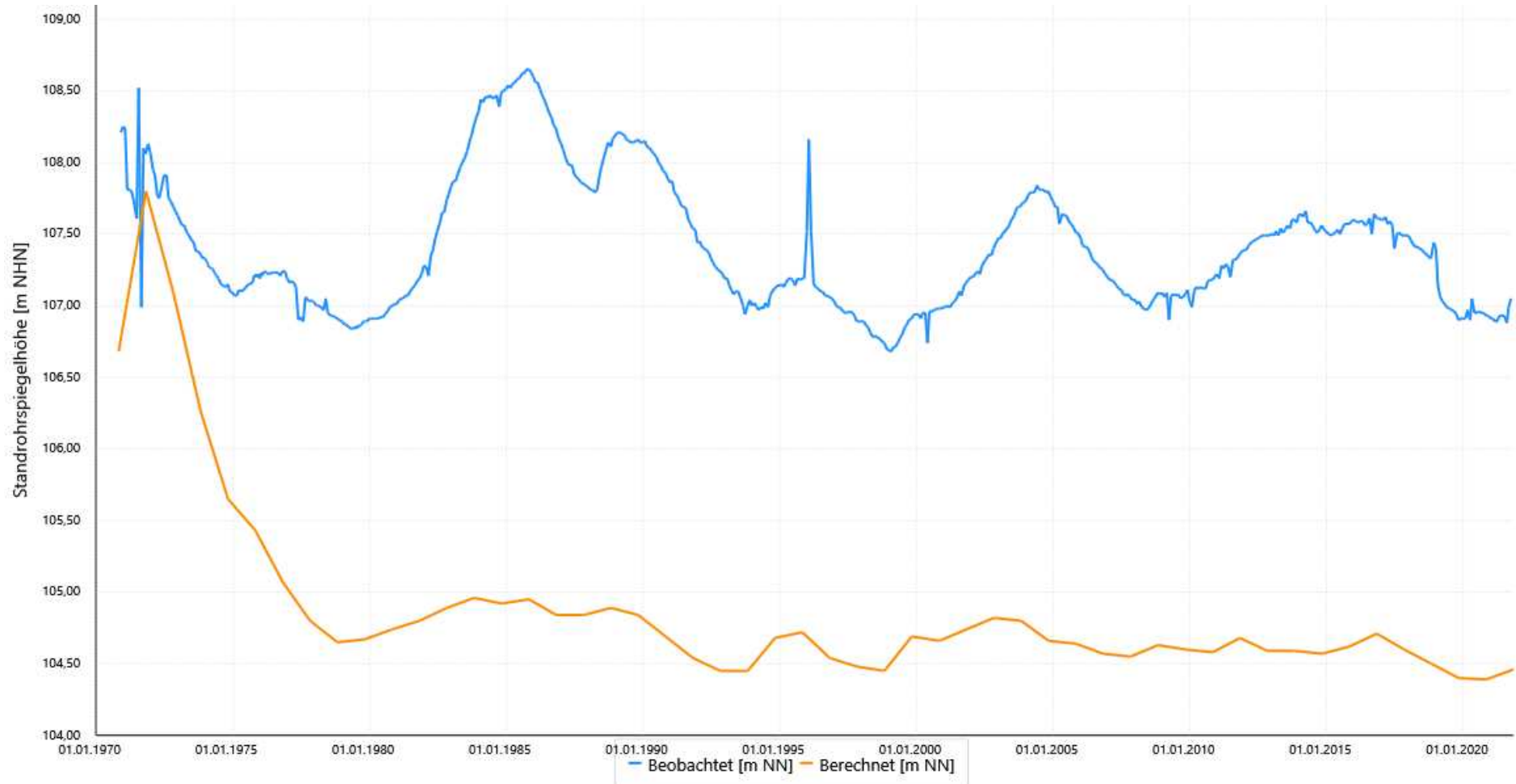
Kartierkennzeichen: 1

UK-Filter: 100,55

Modellleiter: 1

Mittlere Abw. berechn. Werte	
zu beob.:	2,55
zu beob. zum Zeitp. :	
Korrelationskoeff.:	0,34
RMSE:	2,64

Schwankungsbreite Werte	
Min. der beob.:	106,68
Max. der beob.:	108,56
Diff. Min/Max. der beob.:	1,88
Min. der berechn.:	104,39
Max. der berechn.:	107,80
Diff. Min/Max. der berechn.:	3,41



21 948051

ProID: 5616726

GW-Horizont: 16

Geländehöhe: 141,22

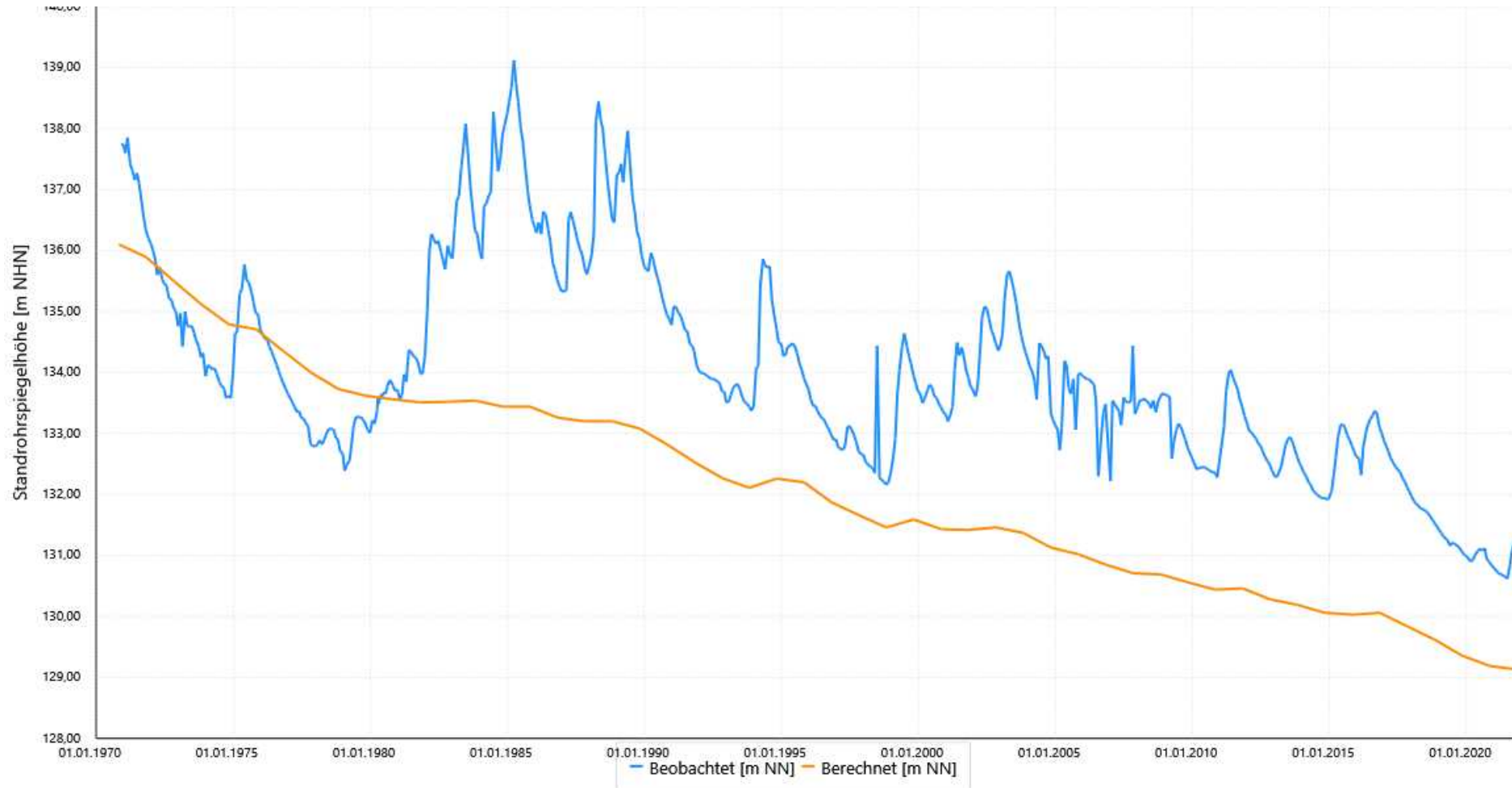
Kartierkennzeichen: 1

UK-Filter: 126,35

Modellleiter: 2

Mittlere Abw. berechn. Werte	
zu beob.:	1,86
zu beob. zum Zeitp. :	
Korrelationskoeff.:	0,72
RMSE:	2,10

Schwankungsbreite Werte	
Min. der beob.:	130,75
Max. der beob.:	138,44
Diff. Min/Max. der beob.:	7,69
Min. der berechn.:	129,13
Max. der berechn.:	136,10
Diff. Min/Max. der berechn.:	6,97



21 948052

ProID: 5616727

GW-Horizont: 12

Geländehöhe: 141,22

Kartierkennzeichen: 12

UK-Filter: 114,90

Modelleiter: 3

Mittlere Abw. berechn. Werte	
zu beob.:	3,54
zu beob. zum Zeitp. :	
Korrelationskoeff.:	0,66
RMSE:	3,95

Schwankungsbreite Werte	
Min. der beob.:	131,31
Max. der beob.:	138,60
Diff. Min/Max. der beob.:	7,29
Min. der berechn.:	126,39
Max. der berechn.:	136,10
Diff. Min/Max. der berechn.:	9,71



21 948061 Eschw.Ue.F

ProID: 5616728

GW-Horizont: 16

Geländehöhe: 126,08

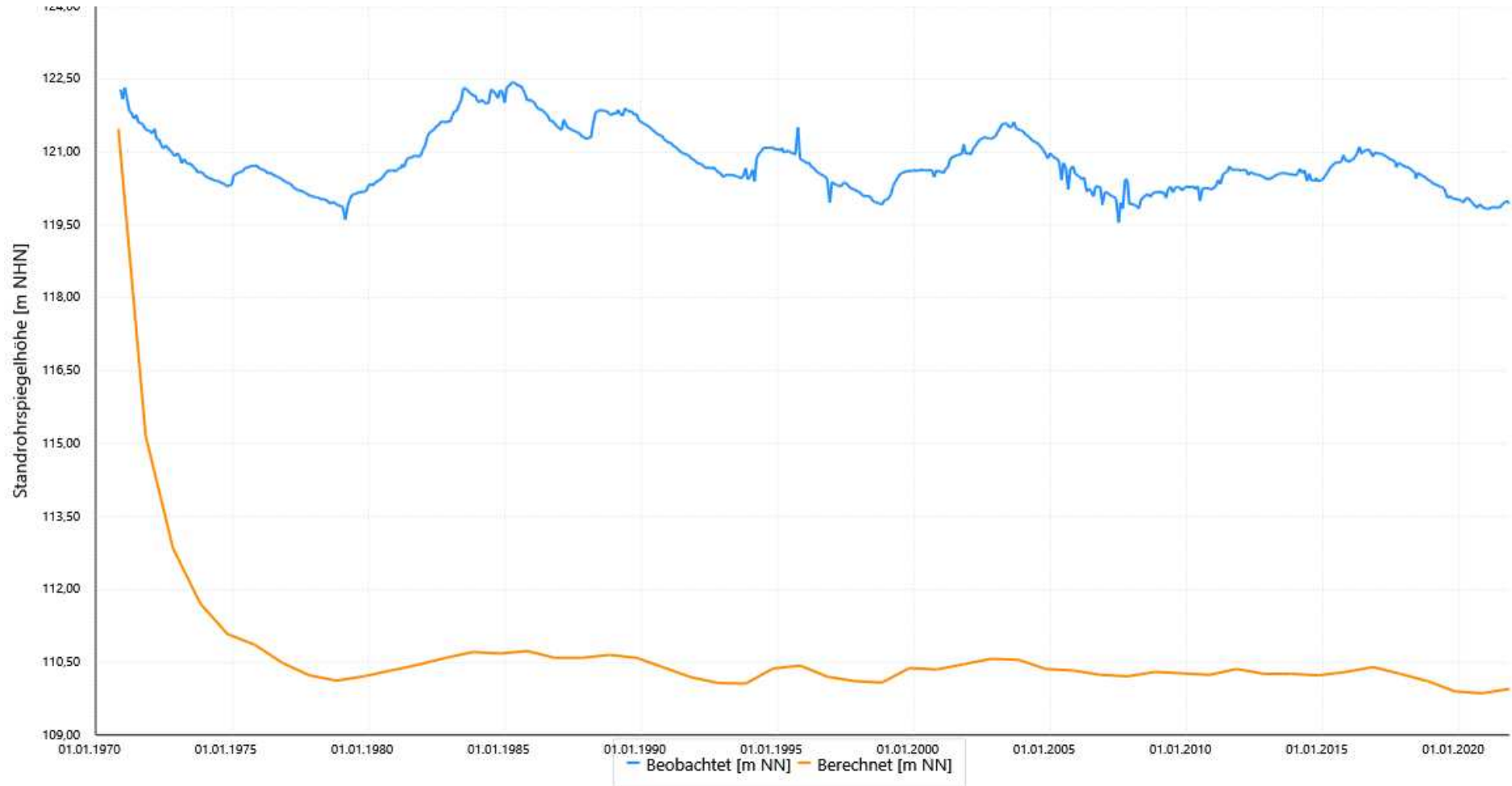
Kartierkennzeichen: 1

UK-Filter: 111,26

Modellleiter: 1

Mittlere Abw. berechn. Werte	
zu beob.:	10,04
zu beob. zum Zeitp. :	
Korrelationskoeff.:	0,45
RMSE:	10,16

Schwankungsbreite Werte	
Min. der beob.:	119,83
Max. der beob.:	122,34
Diff. Min/Max. der beob.:	2,51
Min. der berechn.:	109,86
Max. der berechn.:	121,48
Diff. Min/Max. der berechn.:	11,62



27 948072 Rheinbach

ProID: 5618953

GW-Horizont: 10

Geländehöhe: 170,35

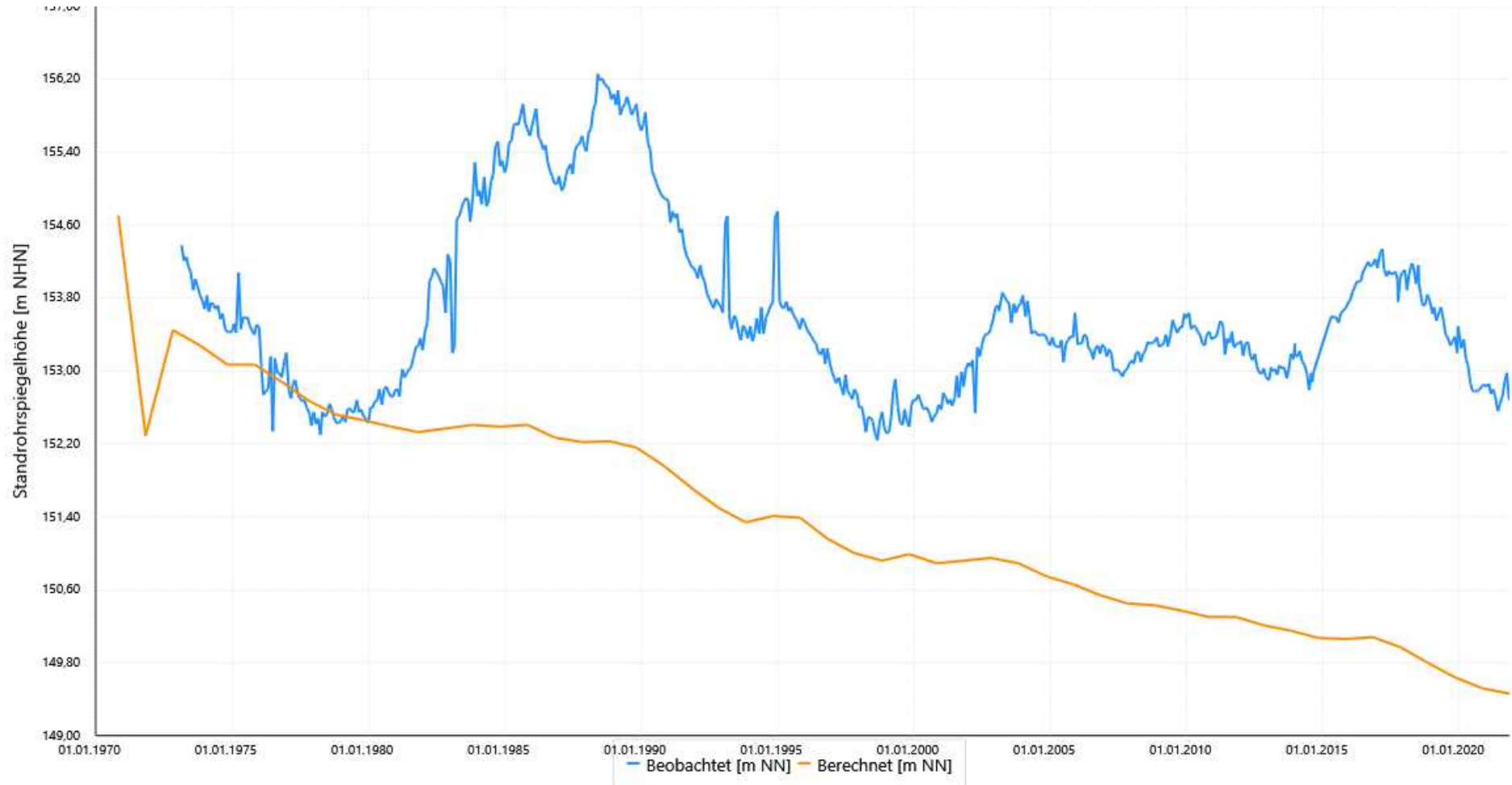
Kartierkennzeichen: 8

UK-Filter: 136,28

Modellleiter: 6

Mittlere Abw. berechn. Werte	
zu beob.:	2,31
zu beob. zum Zeitp. :	
Korrelationskoeff.:	0,30
RMSE:	2,59

Schwankungsbreite Werte	
Min. der beob.:	152,32
Max. der beob.:	155,92
Diff. Min/Max. der beob.:	3,60
Min. der berechn.:	149,46
Max. der berechn.:	153,28
Diff. Min/Max. der berechn.:	3,82



27 948082

ProID: 5618955

GW-Horizont: 8

Geländehöhe: 159,34

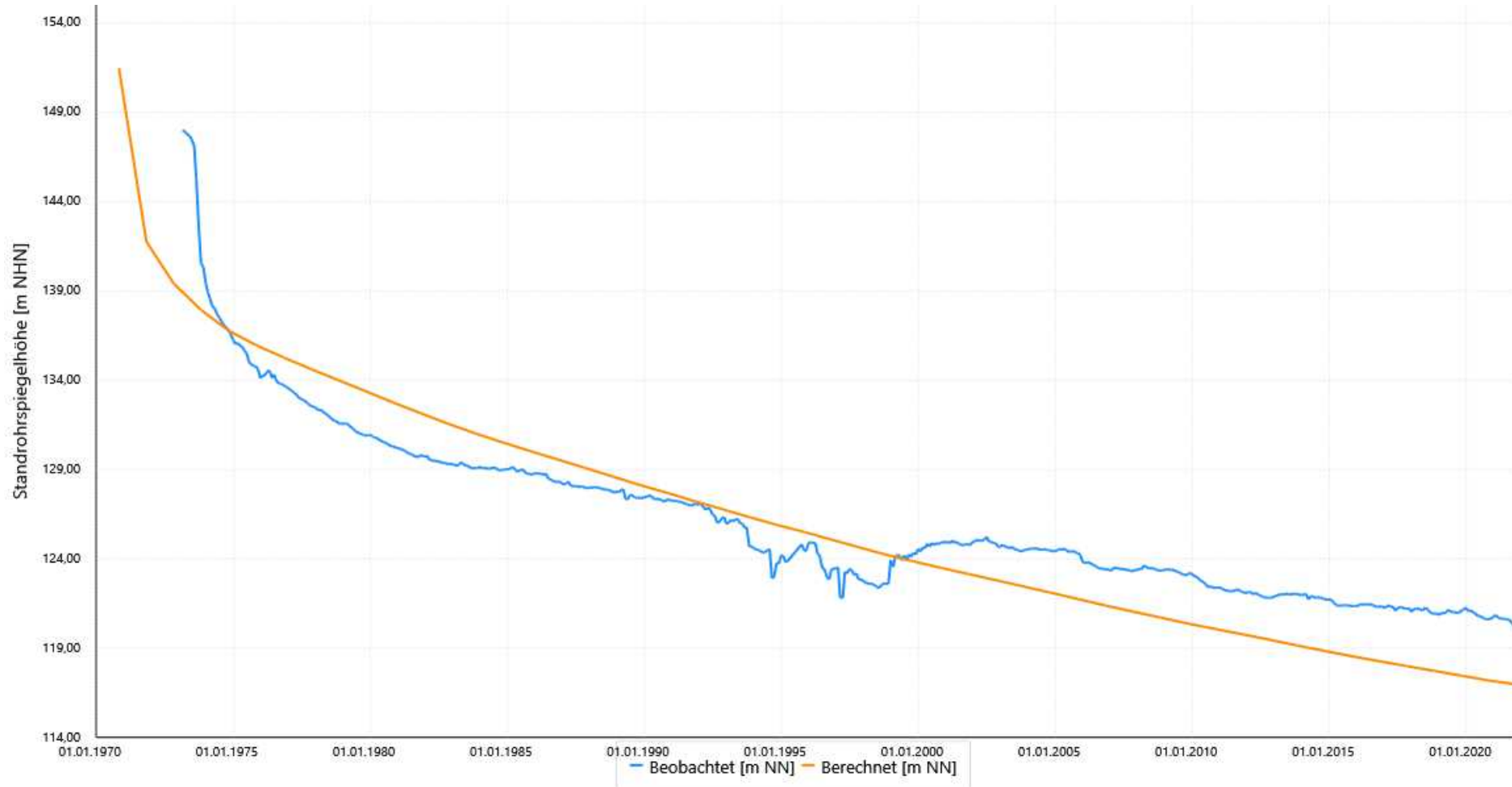
Kartierkennzeichen: 7

UK-Filter: 96,27

Modellleiter: 8

Mittlere Abw. berechn. Werte	
zu beob.:	1,94
zu beob. zum Zeitp. :	
Korrelationskoeff.:	0,97
RMSE:	2,14

Schwankungsbreite Werte	
Min. der beob.:	120,07
Max. der beob.:	138,92
Diff. Min/Max. der beob.:	18,85
Min. der berechn.:	116,96
Max. der berechn.:	137,92
Diff. Min/Max. der berechn.:	20,96



27 948143 Müttinghoven 1

ProID: 5618962

GW-Horizont: 7

Geländehöhe: 149,49

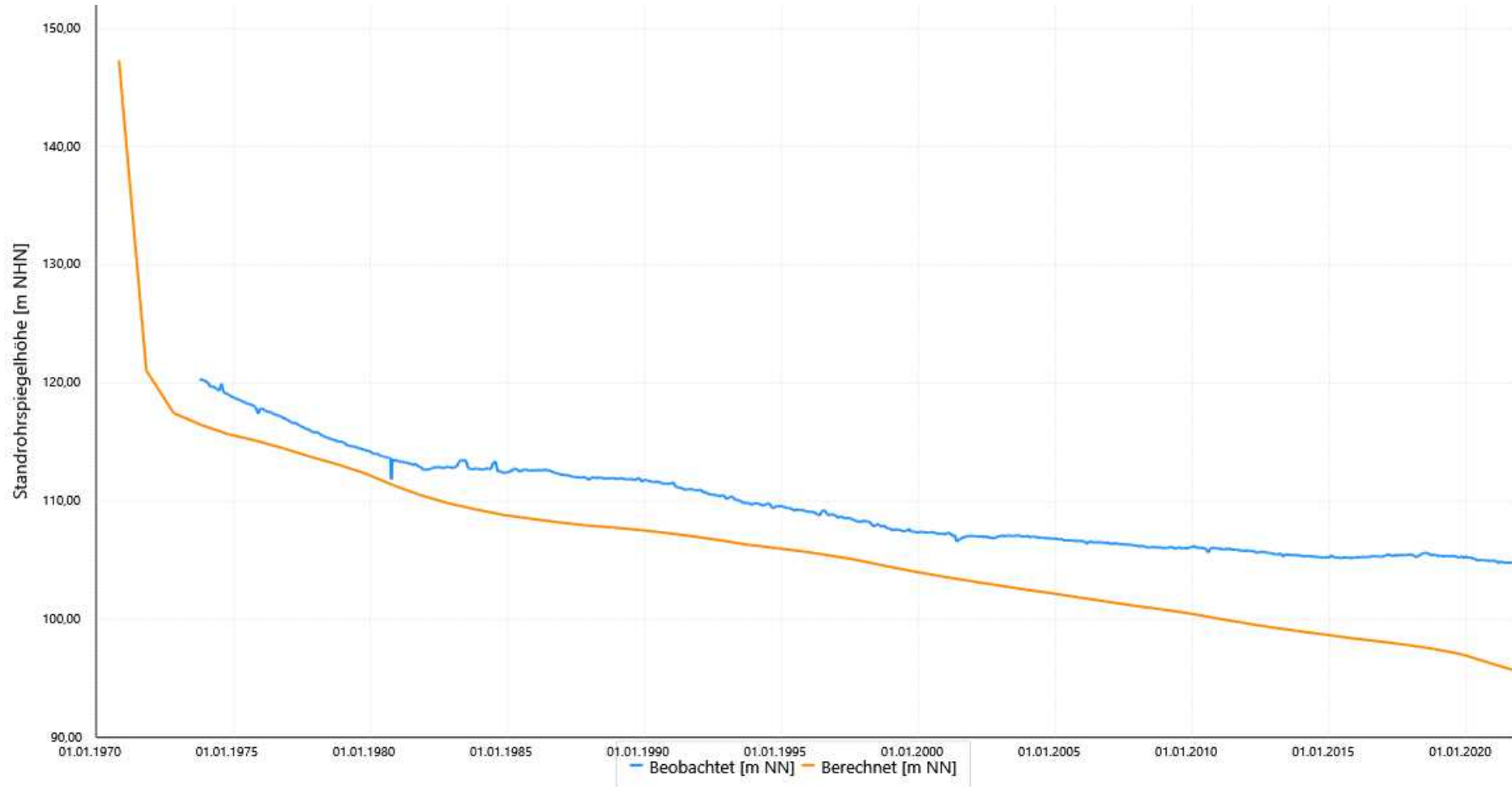
Kartierkennzeichen: 7

UK-Filter: 58,48

Modellleiter: 8

Mittlere Abw. berechn. Werte	
zu beob.:	4,49
zu beob. zum Zeitp. :	
Korrelationskoeff.:	0,97
RMSE:	4,85

Schwankungsbreite Werte	
Min. der beob.:	104,75
Max. der beob.:	120,22
Diff. Min/Max. der beob.:	15,47
Min. der berechn.:	95,61
Max. der berechn.:	116,45
Diff. Min/Max. der berechn.:	20,84



27 948151 Müttinghoven 2

ProID: 5618964

GW-Horizont: 16

Geländehöhe: 150,43

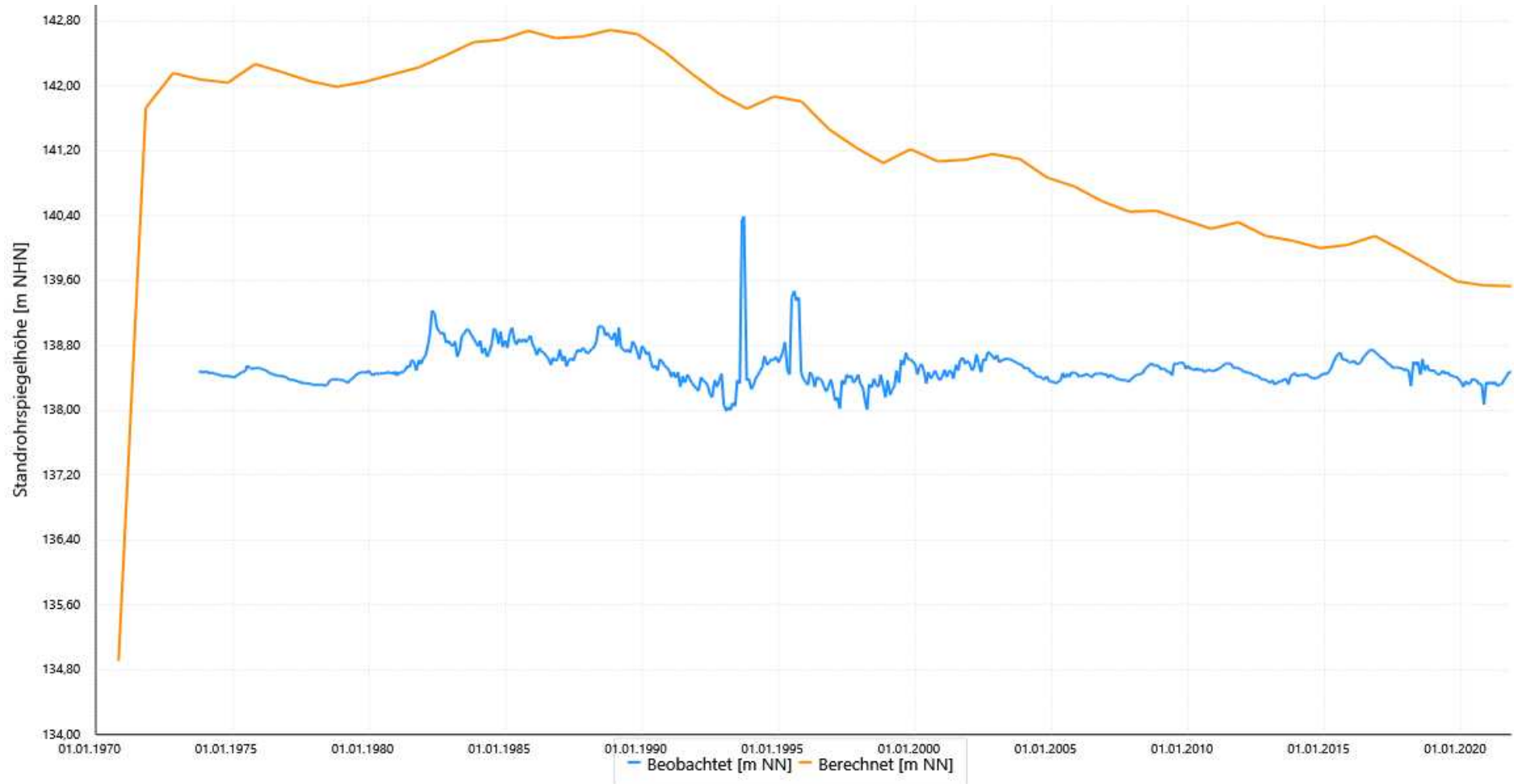
Kartierkennzeichen: 1

UK-Filter: 132,47

Modellleiter: 1

Mittlere Abw. berechn. Werte	
zu beob.:	2,82
zu beob. zum Zeitp. :	
Korrelationskoeff.:	0,33
RMSE:	2,97

Schwankungsbreite Werte	
Min. der beob.:	138,07
Max. der beob.:	138,86
Diff. Min/Max. der beob.:	0,79
Min. der berechn.:	139,53
Max. der berechn.:	142,69
Diff. Min/Max. der berechn.:	3,16



21 948221 Dom-Esch

ProID: 5616737

GW-Horizont: 16

Geländehöhe: 146,12

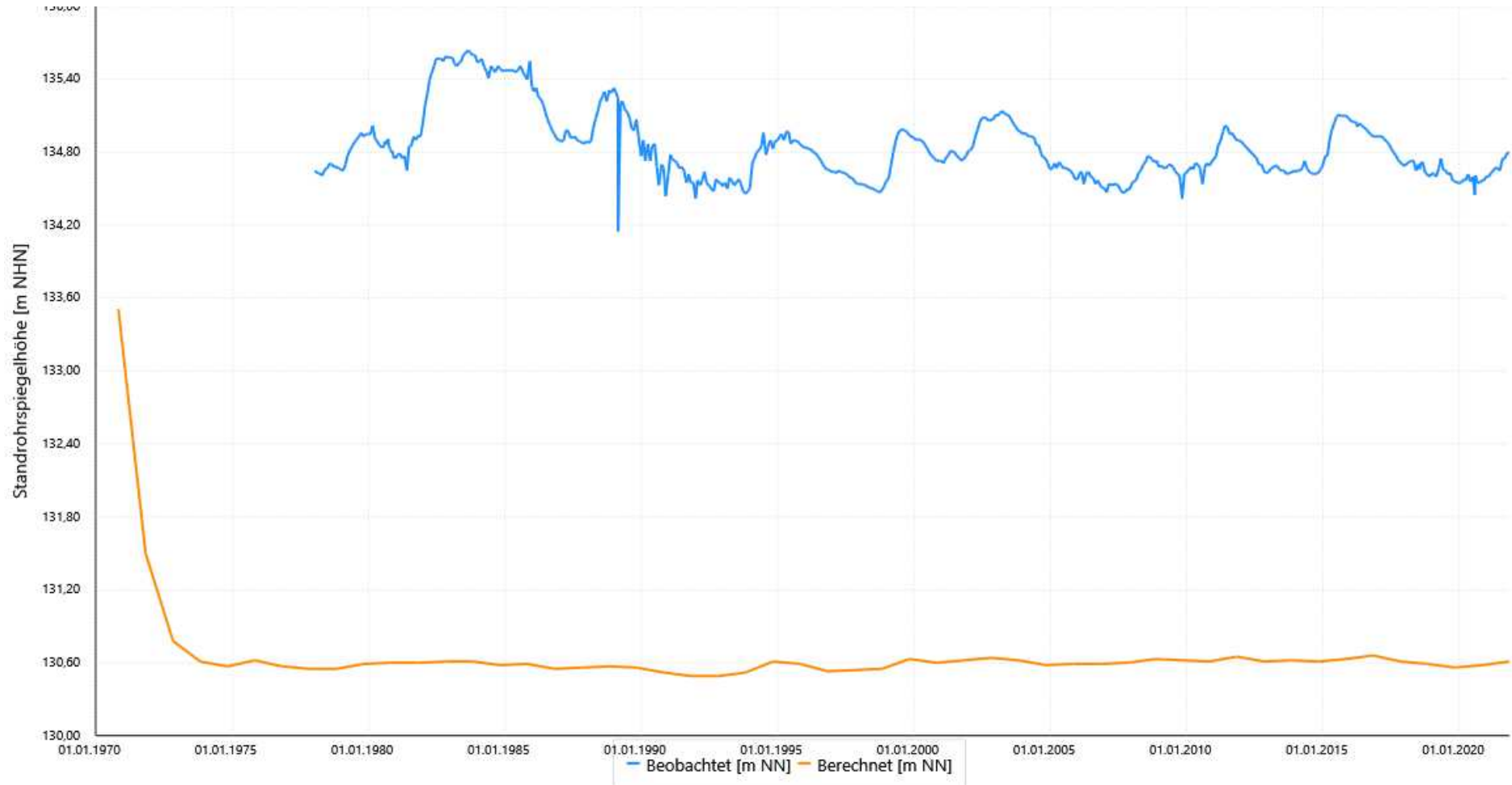
Kartierkennzeichen: 1

UK-Filter: 131,90

Modellleiter: 4

Mittlere Abw. berechn. Werte	
zu beob.:	4,24
zu beob. zum Zeitp. :	
Korrelationskoeff.:	0,32
RMSE:	4,25

Schwankungsbreite Werte	
Min. der beob.:	134,47
Max. der beob.:	135,58
Diff. Min/Max. der beob.:	1,11
Min. der berechn.:	130,49
Max. der berechn.:	130,66
Diff. Min/Max. der berechn.:	0,17



21 948231 Disternich

ProID: 5616742

GW-Horizont: 16

Geländehöhe: 148,34

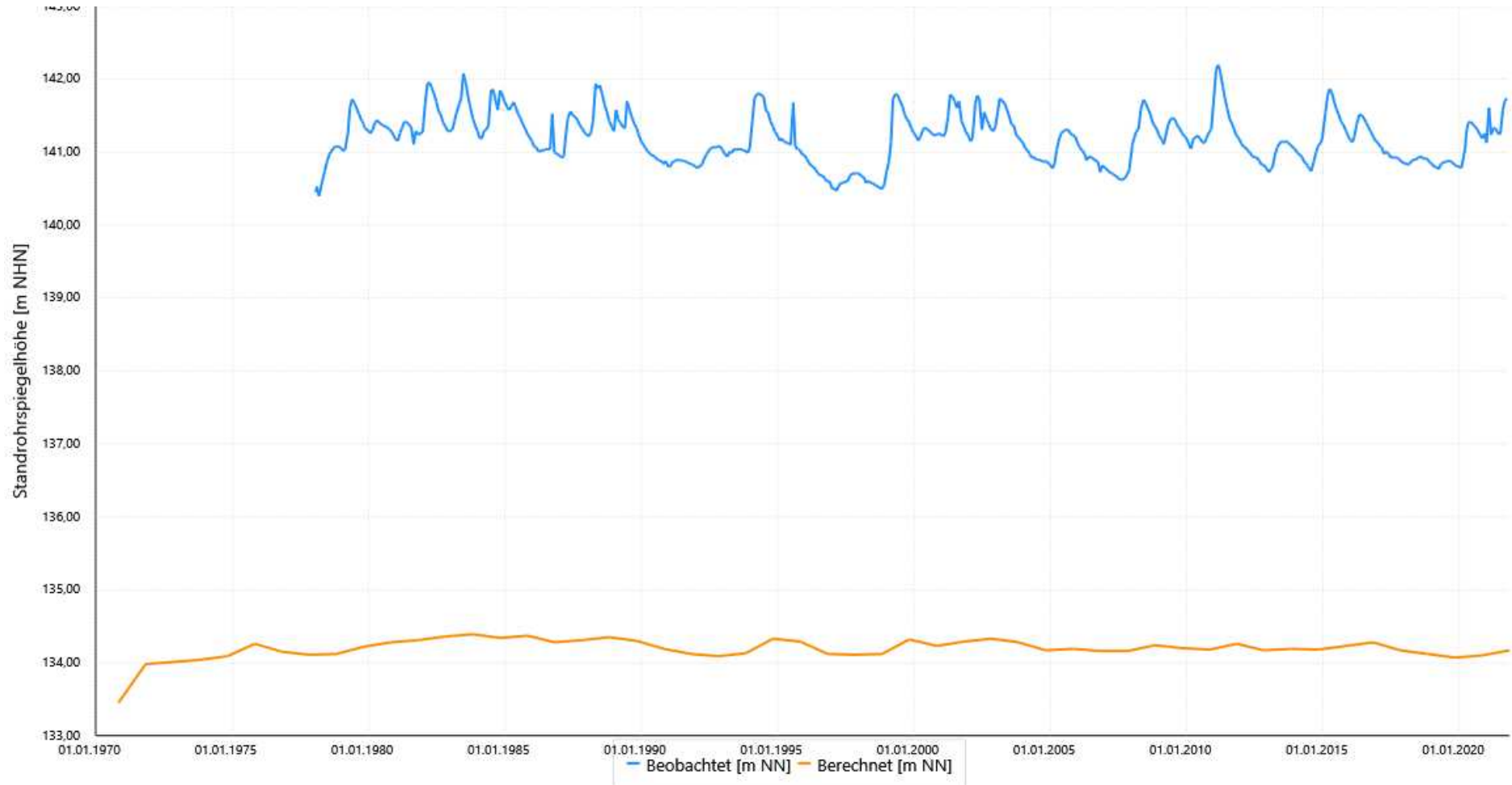
Kartierkennzeichen: 1

UK-Filter: 136,83

Modelleiter: 1

Mittlere Abw. berechn. Werte	
zu beob.:	6,89
zu beob. zum Zeitp. :	
Korrelationskoeff.:	0,43
RMSE:	6,90

Schwankungsbreite Werte	
Min. der beob.:	140,45
Max. der beob.:	142,13
Diff. Min/Max. der beob.:	1,68
Min. der berechn.:	134,07
Max. der berechn.:	134,39
Diff. Min/Max. der berechn.:	0,32



27 948262 Straßfeld

ProID: 5618972

GW-Horizont: 9B

Geländehöhe: 140,86

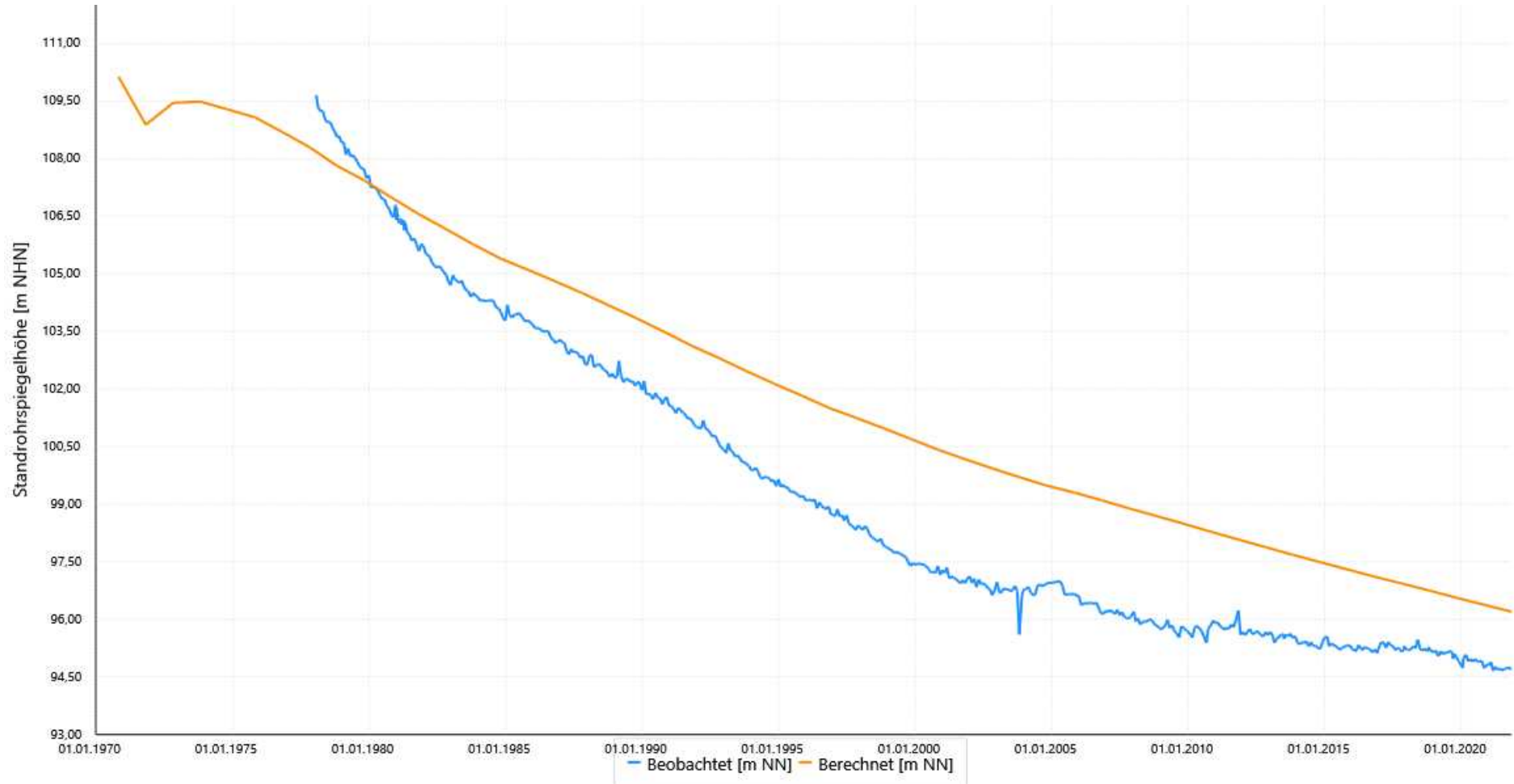
Kartierkennzeichen: 9B

UK-Filter: 74,57

Modellleiter: 5

Mittlere Abw. berechn. Werte	
zu beob.:	2,10
zu beob. zum Zeitp. :	
Korrelationskoeff.:	0,98
RMSE:	2,25

Schwankungsbreite Werte	
Min. der beob.:	94,87
Max. der beob.:	109,65
Diff. Min/Max. der beob.:	14,78
Min. der berechn.:	96,20
Max. der berechn.:	108,29
Diff. Min/Max. der berechn.:	12,09



27 948291 Niederbolh

ProID: 5616755

GW-Horizont:

Geländehöhe: 99,18

Kartierkennzeichen: 1

UK-Filter: 81,36

Modellleiter: 1

Mittlere Abw. berechn. Werte

zu beob.: 2,11

zu beob. zum Zeitp. :

Korrelationskoeff.: 0,75

RMSE: 2,22

Schwankungsbreite Werte

Min. der beob.: 87,75

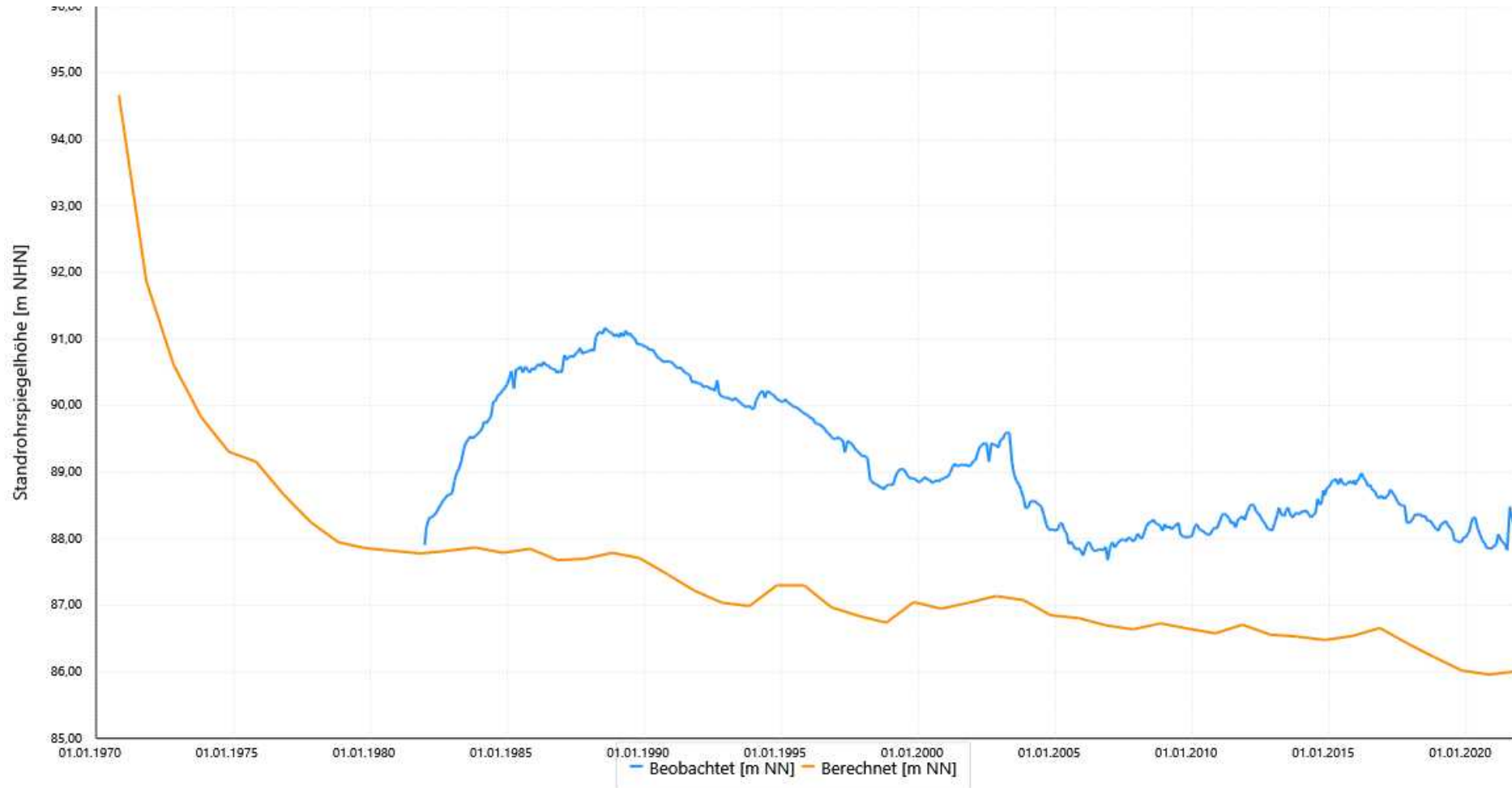
Max. der beob.: 91,03

Diff. Min/Max. der beob.: 3,28

Min. der berechn.: 85,96

Max. der berechn.: 87,87

Diff. Min/Max. der berechn.: 1,91



27 948292 Niederbolh

ProID: 5616756

GW-Horizont:

Geländehöhe: 99,18

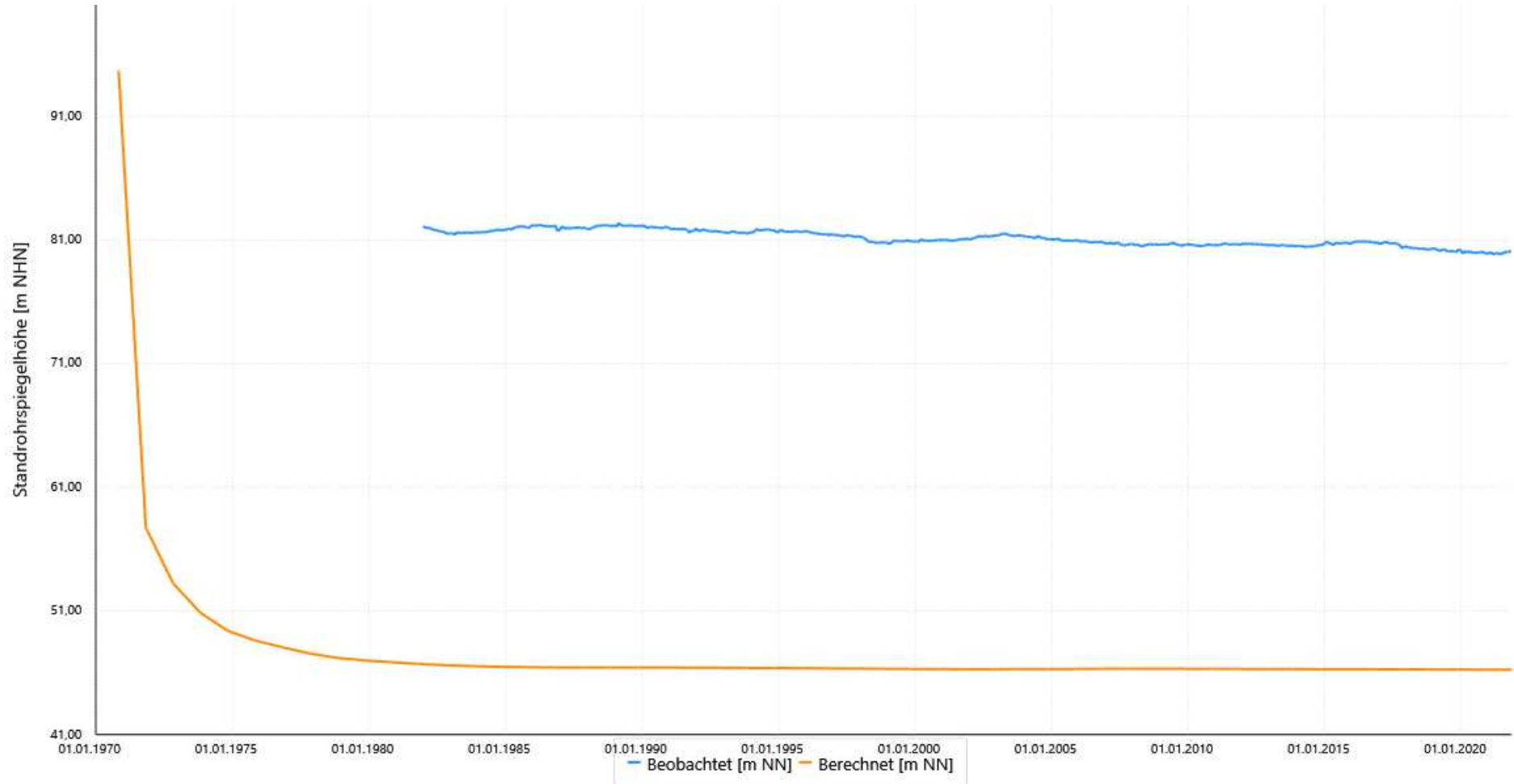
Kartierkennzeichen: 12

UK-Filter: 70,32

Modellleiter: 2

Mittlere Abw. berechn. Werte	
zu beob.:	34,76
zu beob. zum Zeitp. :	
Korrelationskoeff.:	0,75
RMSE:	34,77

Schwankungsbreite Werte	
Min. der beob.:	79,89
Max. der beob.:	82,20
Diff. Min/Max. der beob.:	2,31
Min. der berechn.:	46,24
Max. der berechn.:	46,71
Diff. Min/Max. der berechn.:	0,47



21 948311 Ollesheim

ProID: 5616759

GW-Horizont: 16

Geländehöhe: 120,23

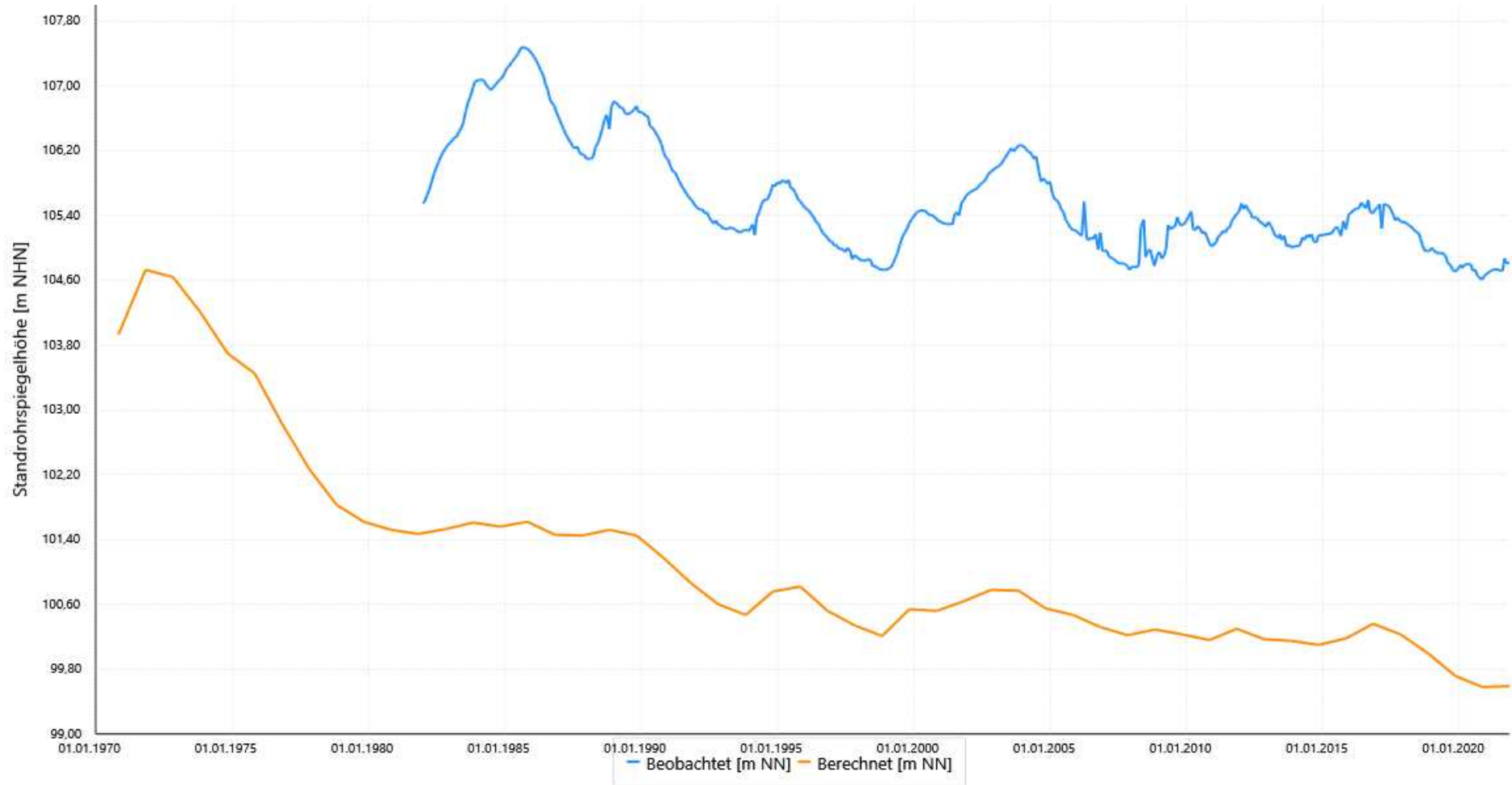
Kartierkennzeichen: 1

UK-Filter: 103,18

Modellleiter: 1

Mittlere Abw. berechn. Werte	
zu beob.:	4,96
zu beob. zum Zeitp. :	
Korrelationskoeff.:	0,88
RMSE:	4,98

Schwankungsbreite Werte	
Min. der beob.:	104,70
Max. der beob.:	107,36
Diff. Min/Max. der beob.:	2,66
Min. der berechn.:	99,58
Max. der berechn.:	101,62
Diff. Min/Max. der berechn.:	2,04



21 948321 Nörvenich 2

ProID: 5616761

GW-Horizont: 16

Geländehöhe: 116,36

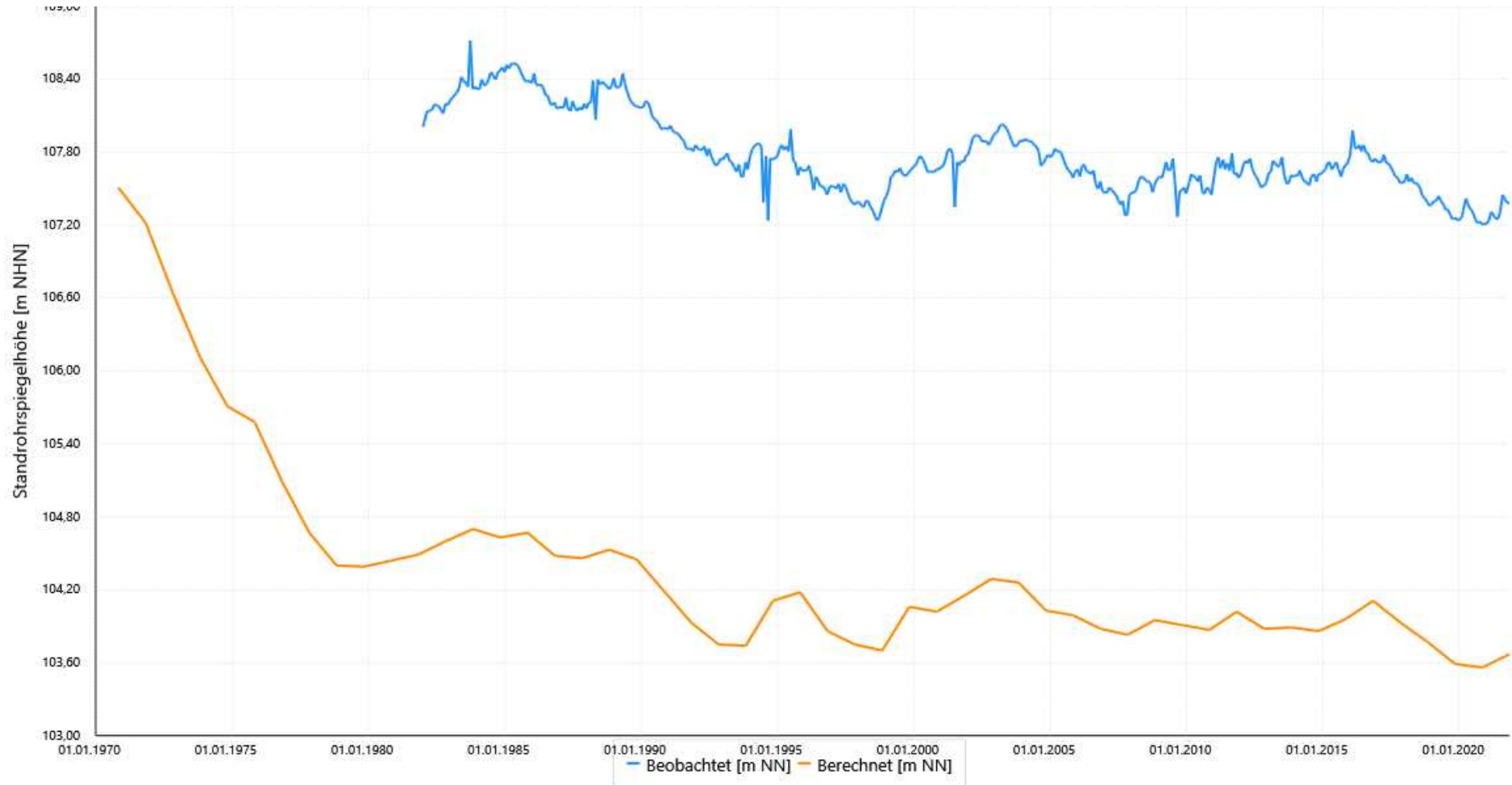
Kartierkennzeichen: 1

UK-Filter: 102,24

Modellleiter: 1

Mittlere Abw. berechn. Werte	
zu beob.:	3,70
zu beob. zum Zeitp. :	
Korrelationskoeff.:	0,93
RMSE:	3,70

Schwankungsbreite Werte	
Min. der beob.:	107,24
Max. der beob.:	108,52
Diff. Min/Max. der beob.:	1,28
Min. der berechn.:	103,56
Max. der berechn.:	104,70
Diff. Min/Max. der berechn.:	1,14



27 948391 Rheinbach2

ProID: 5618981

GW-Horizont: 9B

Geländehöhe: 174,17

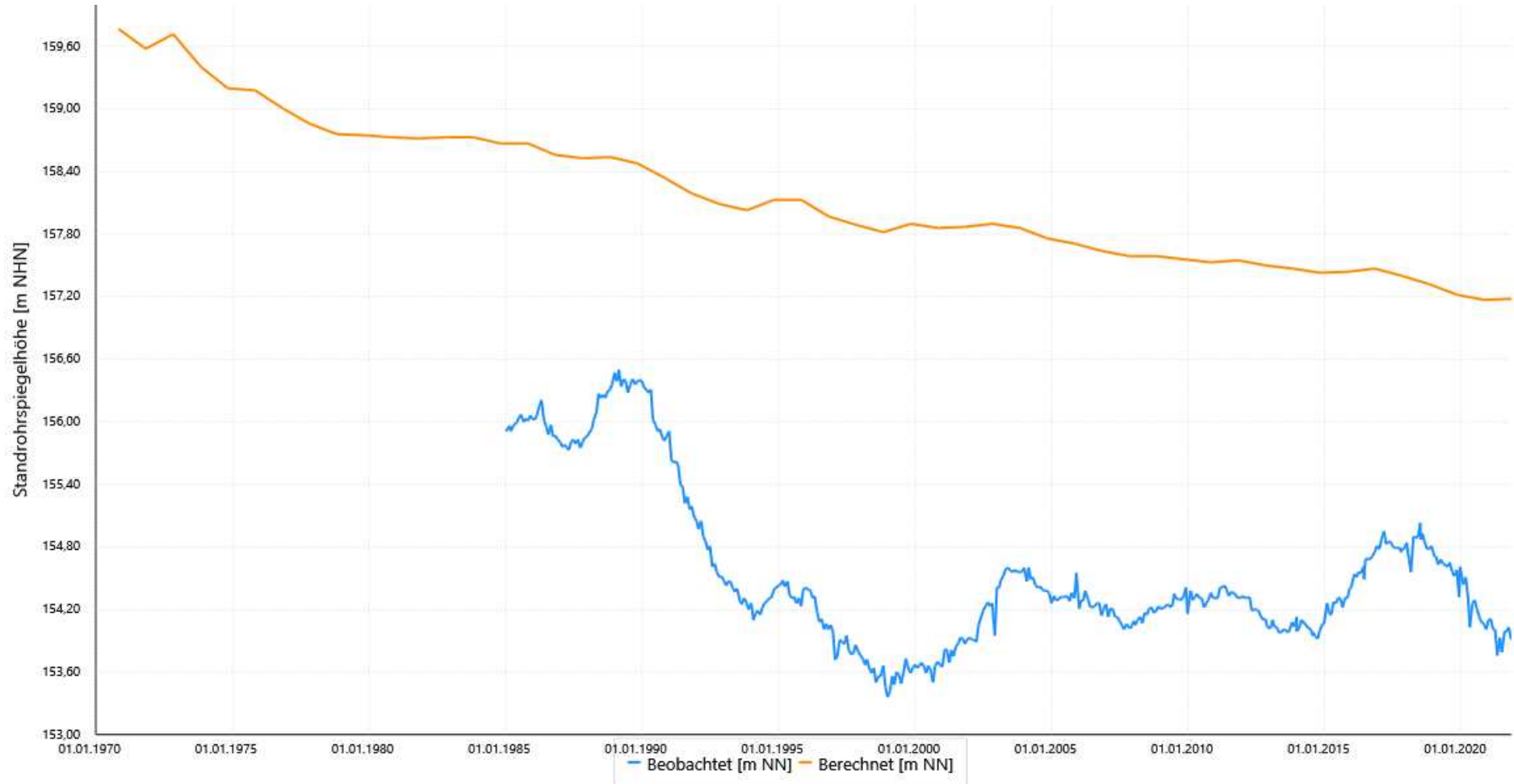
Kartierkennzeichen: 8

UK-Filter: 149,01

Modelleiter: 6

Mittlere Abw. berechn. Werte	
zu beob.:	3,29
zu beob. zum Zeitp. :	
Korrelationskoeff.:	0,69
RMSE:	3,34

Schwankungsbreite Werte	
Min. der beob.:	153,36
Max. der beob.:	156,39
Diff. Min/Max. der beob.:	3,03
Min. der berechn.:	157,17
Max. der berechn.:	158,67
Diff. Min/Max. der berechn.:	1,50



27 948392 Rheinbach2

ProID: 5618982

GW-Horizont: 8

Geländehöhe: 174,17

Kartierkennzeichen: 7

UK-Filter: 129,97

Modellleiter: 6

Mittlere Abw. berechn. Werte

zu beob.: 3,25

zu beob. zum Zeitp. :

Korrelationskoeff.: 0,69

RMSE: 3,29

Schwankungsbreite Werte

Min. der beob.: 153,29

Max. der beob.: 156,40

Diff. Min/Max. der beob.: 3,11

Min. der berechn.: 157,17

Max. der berechn.: 158,67

Diff. Min/Max. der berechn.: 1,50



27 948393 Rheinbach2

ProID: 5618983

GW-Horizont: 7A

Geländehöhe: 174,17

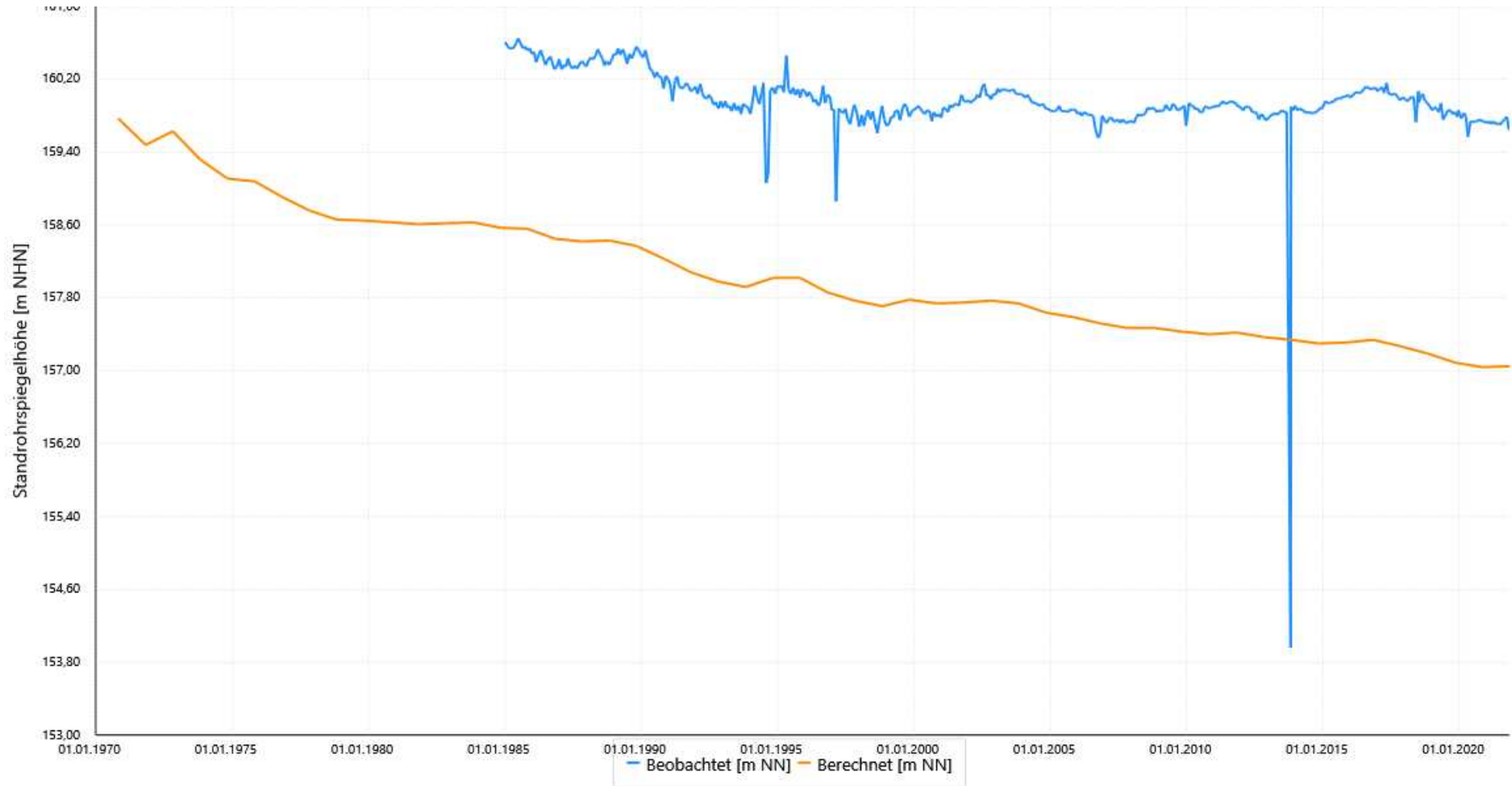
Kartierkennzeichen: 5

UK-Filter: 94,94

Modellleiter: 7

Mittlere Abw. berechn. Werte	
zu beob.:	2,26
zu beob. zum Zeitp. :	
Korrelationskoeff.:	0,80
RMSE:	2,28

Schwankungsbreite Werte	
Min. der beob.:	159,68
Max. der beob.:	160,61
Diff. Min/Max. der beob.:	0,93
Min. der berechn.:	157,04
Max. der berechn.:	158,57
Diff. Min/Max. der berechn.:	1,53



27 948403 Essig

ProID: 5618986

GW-Horizont: 7A

Geländehöhe: 160,64

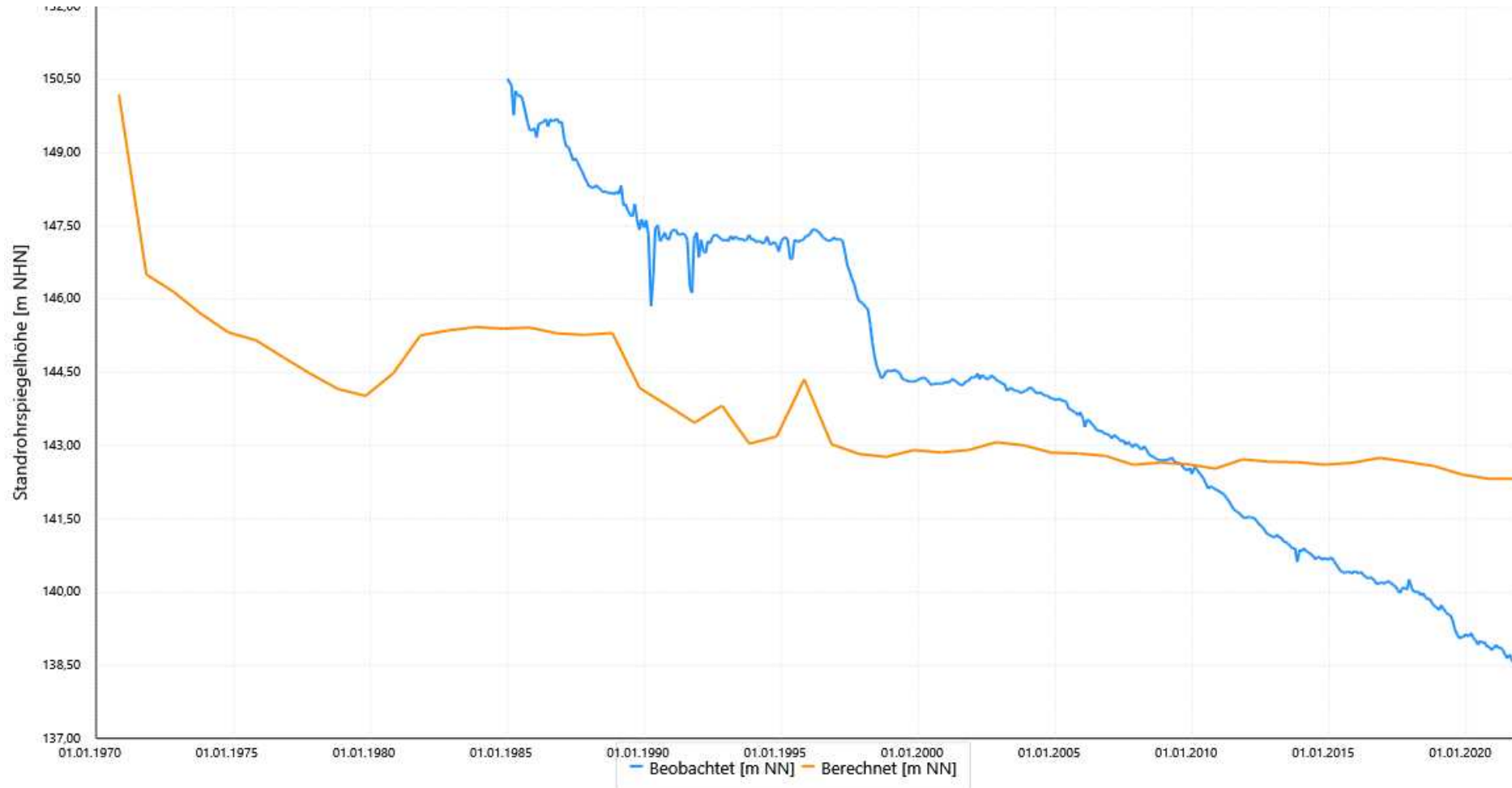
Kartierkennzeichen: 5D

UK-Filter: 45,52

Modellleiter: 7

Mittlere Abw. berechn. Werte	
zu beob.:	2,38
zu beob. zum Zeitp. :	
Korrelationskoeff.:	0,83
RMSE:	2,74

Schwankungsbreite Werte	
Min. der beob.:	138,49
Max. der beob.:	150,52
Diff. Min/Max. der beob.:	12,03
Min. der berechn.:	142,32
Max. der berechn.:	145,42
Diff. Min/Max. der berechn.:	3,10



21 948422 Siechhaus2

ProID: 5616771

GW-Horizont: 16

Geländehöhe: 153,51

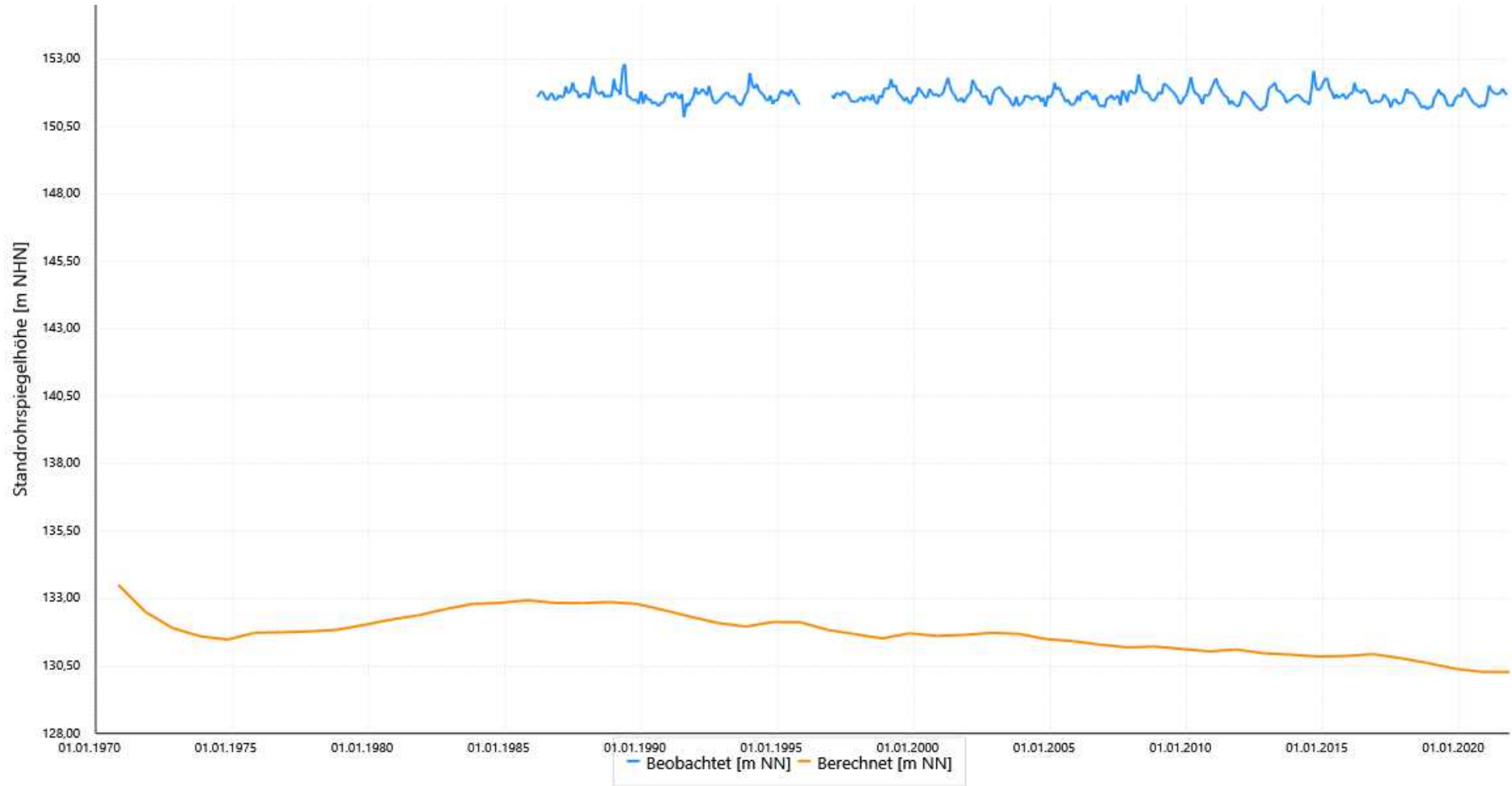
Kartierkennzeichen: 1

UK-Filter: 150,30

Modellleiter: 1

Mittlere Abw. berechn. Werte	
zu beob.:	20,18
zu beob. zum Zeitp. :	
Korrelationskoeff.:	-0,16
RMSE:	20,19

Schwankungsbreite Werte	
Min. der beob.:	151,32
Max. der beob.:	152,28
Diff. Min/Max. der beob.:	0,96
Min. der berechn.:	130,28
Max. der berechn.:	132,87
Diff. Min/Max. der berechn.:	2,59



27 948443 Hohn

ProID: 6458249

GW-Horizont: 8

Geländehöhe: 148,55

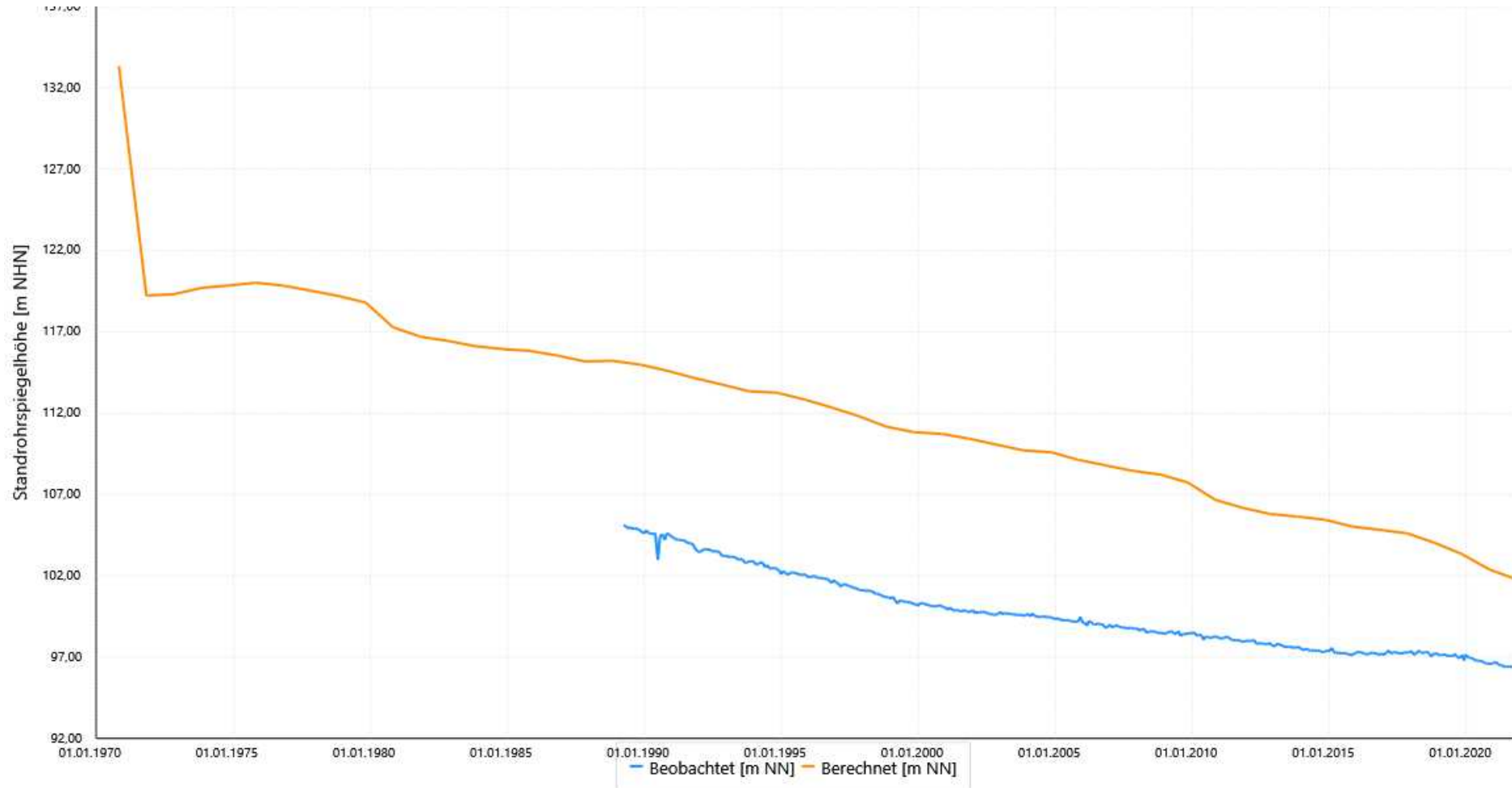
Kartierkennzeichen: 8

UK-Filter: 53,41

Modellleiter: 7

Mittlere Abw. berechn. Werte	
zu beob.:	9,27
zu beob. zum Zeitp. :	
Korrelationskoeff.:	0,96
RMSE:	9,41

Schwankungsbreite Werte	
Min. der beob.:	96,39
Max. der beob.:	104,80
Diff. Min/Max. der beob.:	8,41
Min. der berechn.:	101,77
Max. der berechn.:	114,99
Diff. Min/Max. der berechn.:	13,22



21 948481 Müggenhausen

ProID: 6458270

GW-Horizont: 10

Geländehöhe: 140,90

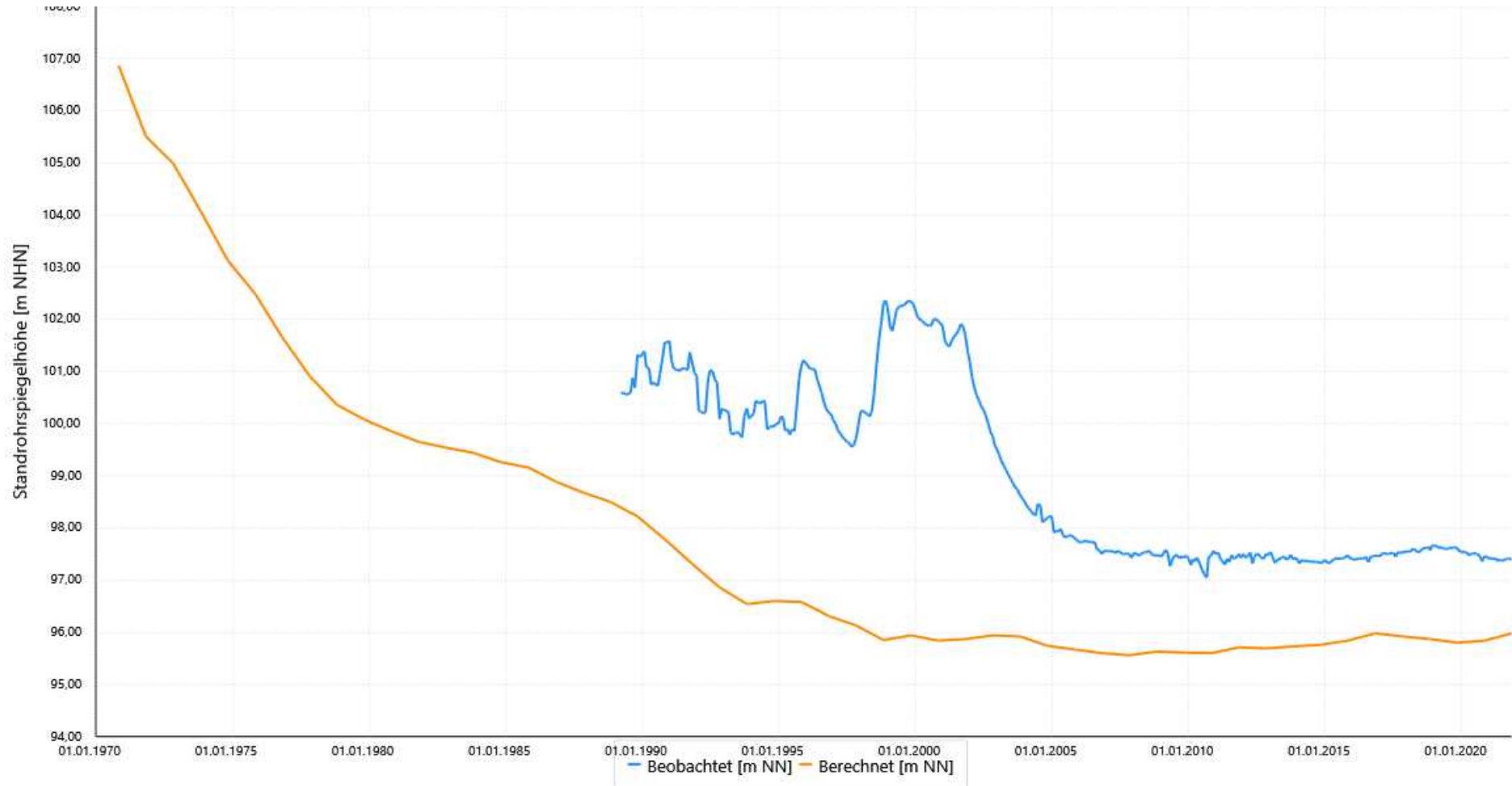
Kartierkennzeichen: 1

UK-Filter: 95,84

Modellleiter: 5

Mittlere Abw. berechn. Werte	
zu beob.:	2,84
zu beob. zum Zeitp. :	
Korrelationskoeff.:	0,59
RMSE:	3,18

Schwankungsbreite Werte	
Min. der beob.:	97,32
Max. der beob.:	102,31
Diff. Min/Max. der beob.:	4,99
Min. der berechn.:	95,56
Max. der berechn.:	98,22
Diff. Min/Max. der berechn.:	2,66



21 948483

ProID: 6458278

GW-Horizont: 8

Geländehöhe: 140,90

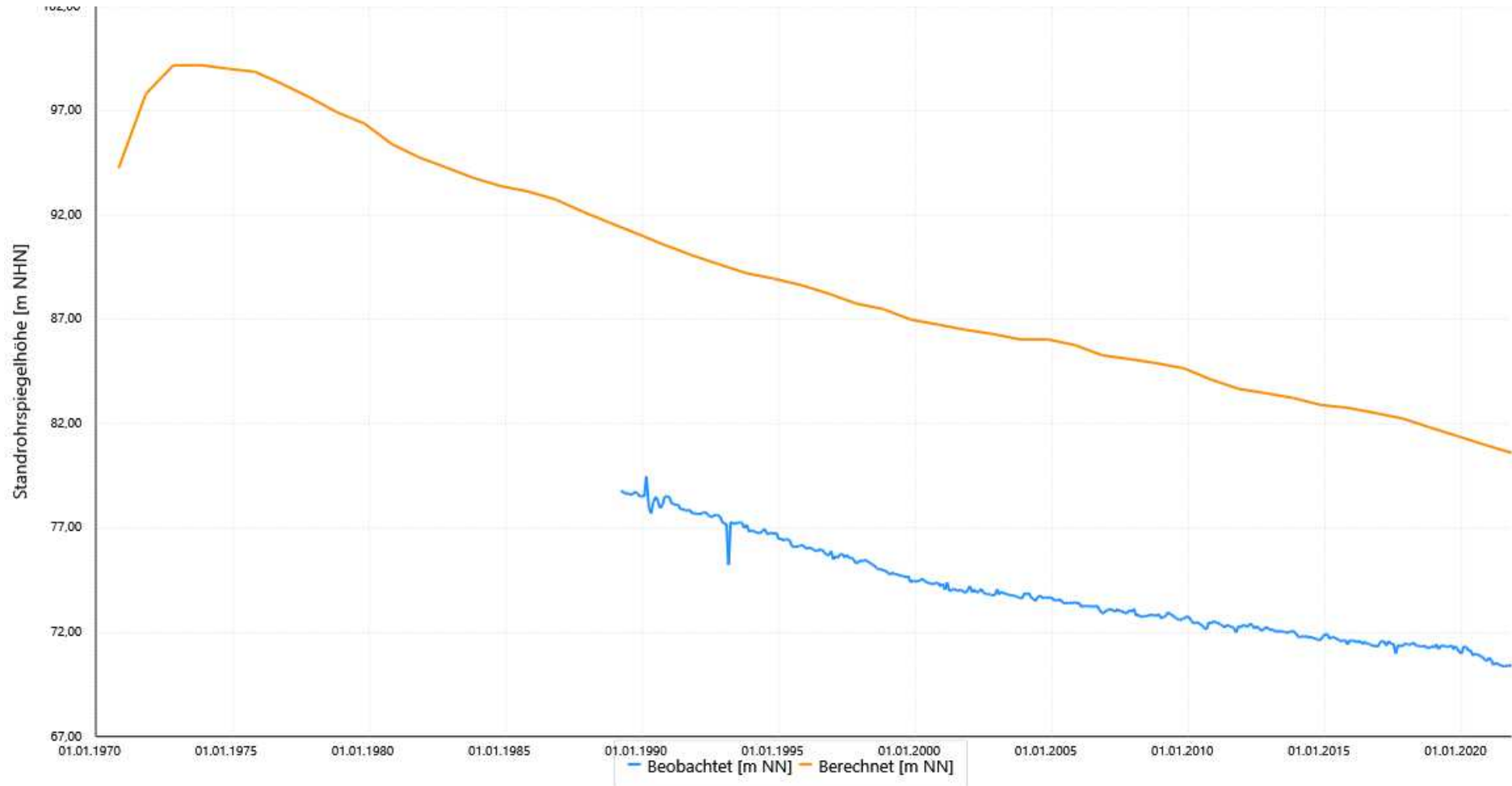
Kartierkennzeichen: 8

UK-Filter: 45,70

Modelleiter: 7

Mittlere Abw. berechn. Werte	
zu beob.:	11,87
zu beob. zum Zeitp. :	
Korrelationskoeff.:	0,98
RMSE:	11,90

Schwankungsbreite Werte	
Min. der beob.:	70,59
Max. der beob.:	78,50
Diff. Min/Max. der beob.:	7,91
Min. der berechn.:	80,60
Max. der berechn.:	91,10
Diff. Min/Max. der berechn.:	10,50



21 948601 Kessenich 1

ProID: 5621870

GW-Horizont: 16

Geländehöhe: 155,13

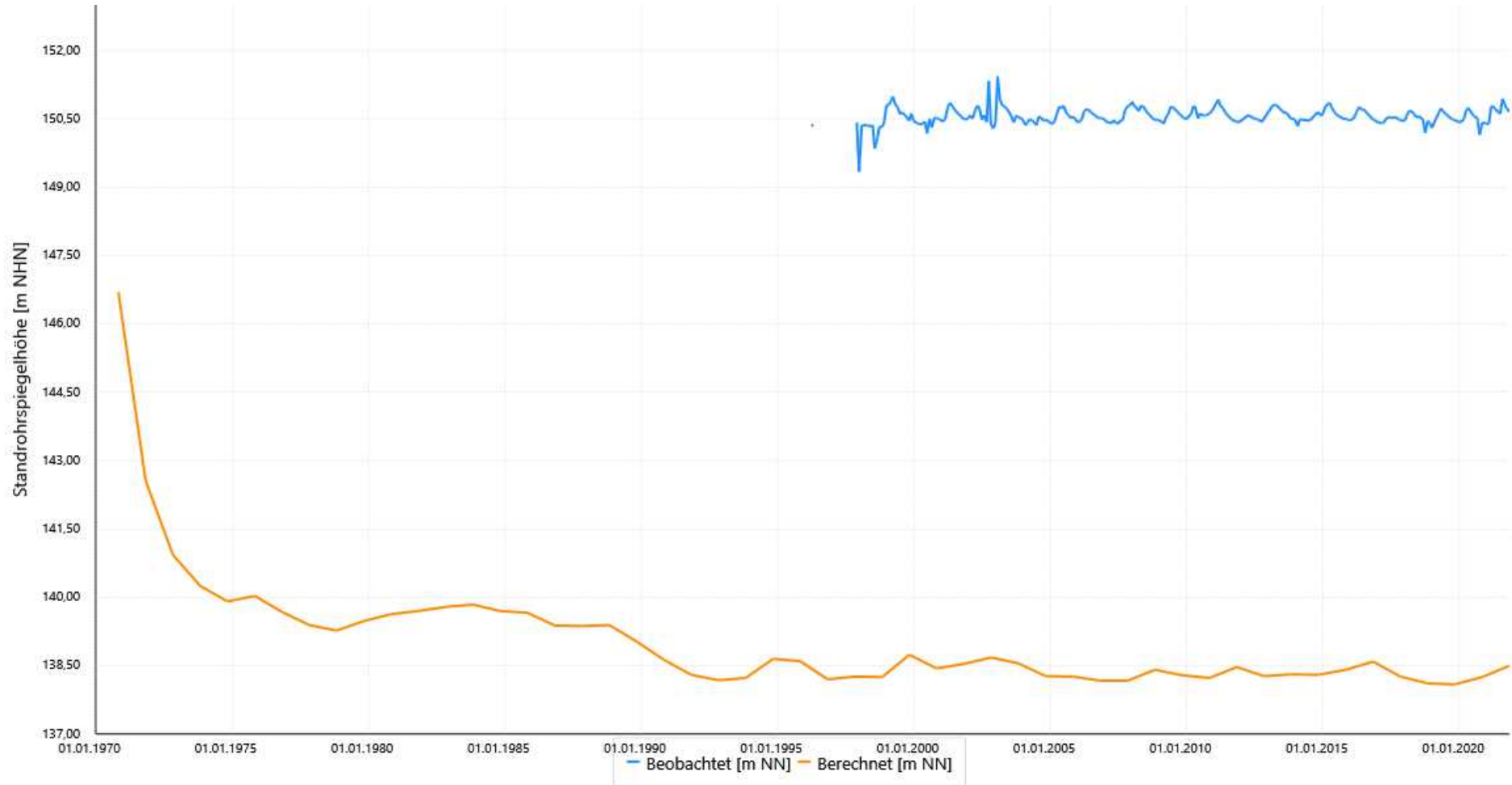
Kartierkennzeichen: 1

UK-Filter: 148,94

Modellleiter: 2

Mittlere Abw. berechn. Werte	
zu beob.:	12,14
zu beob. zum Zeitp. :	
Korrelationskoeff.:	0,24
RMSE:	12,15

Schwankungsbreite Werte	
Min. der beob.:	149,34
Max. der beob.:	151,43
Diff. Min/Max. der beob.:	2,09
Min. der berechn.:	138,09
Max. der berechn.:	138,74
Diff. Min/Max. der berechn.:	0,65



21 948621 Kessenich 3

ProID: 5621872

GW-Horizont: 16

Geländehöhe: 141,51

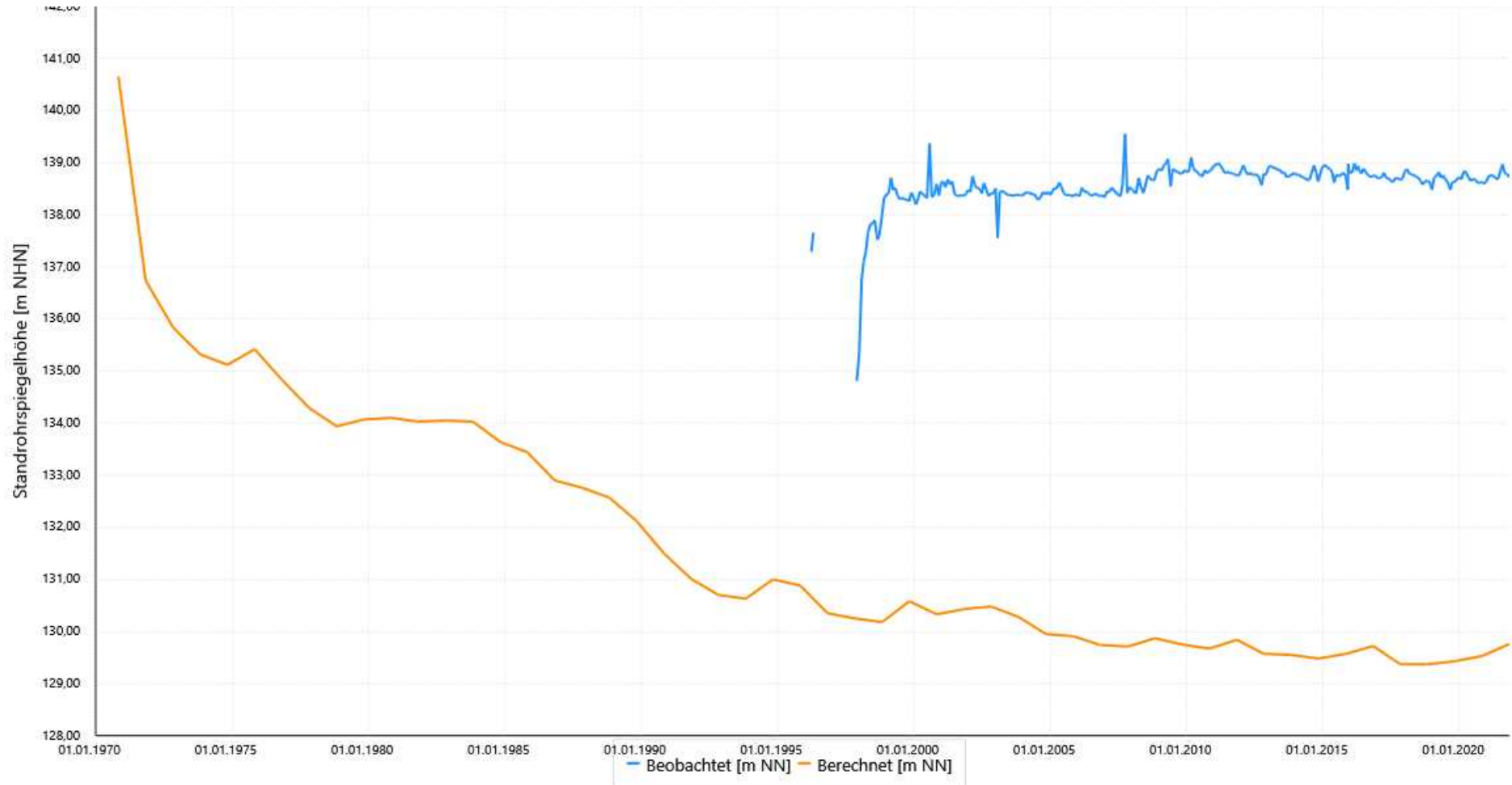
Kartierkennzeichen: 1

UK-Filter: 133,28

Modellleiter: 1

Mittlere Abw. berechn. Werte	
zu beob.:	8,64
zu beob. zum Zeitp. :	
Korrelationskoeff.:	-0,50
RMSE:	8,69

Schwankungsbreite Werte	
Min. der beob.:	135,31
Max. der beob.:	138,96
Diff. Min/Max. der beob.:	3,65
Min. der berechn.:	129,37
Max. der berechn.:	130,58
Diff. Min/Max. der berechn.:	1,21



27 957091 Grosskoen.

ProID: 5619011

GW-Horizont: 2

Geländehöhe: 83,58

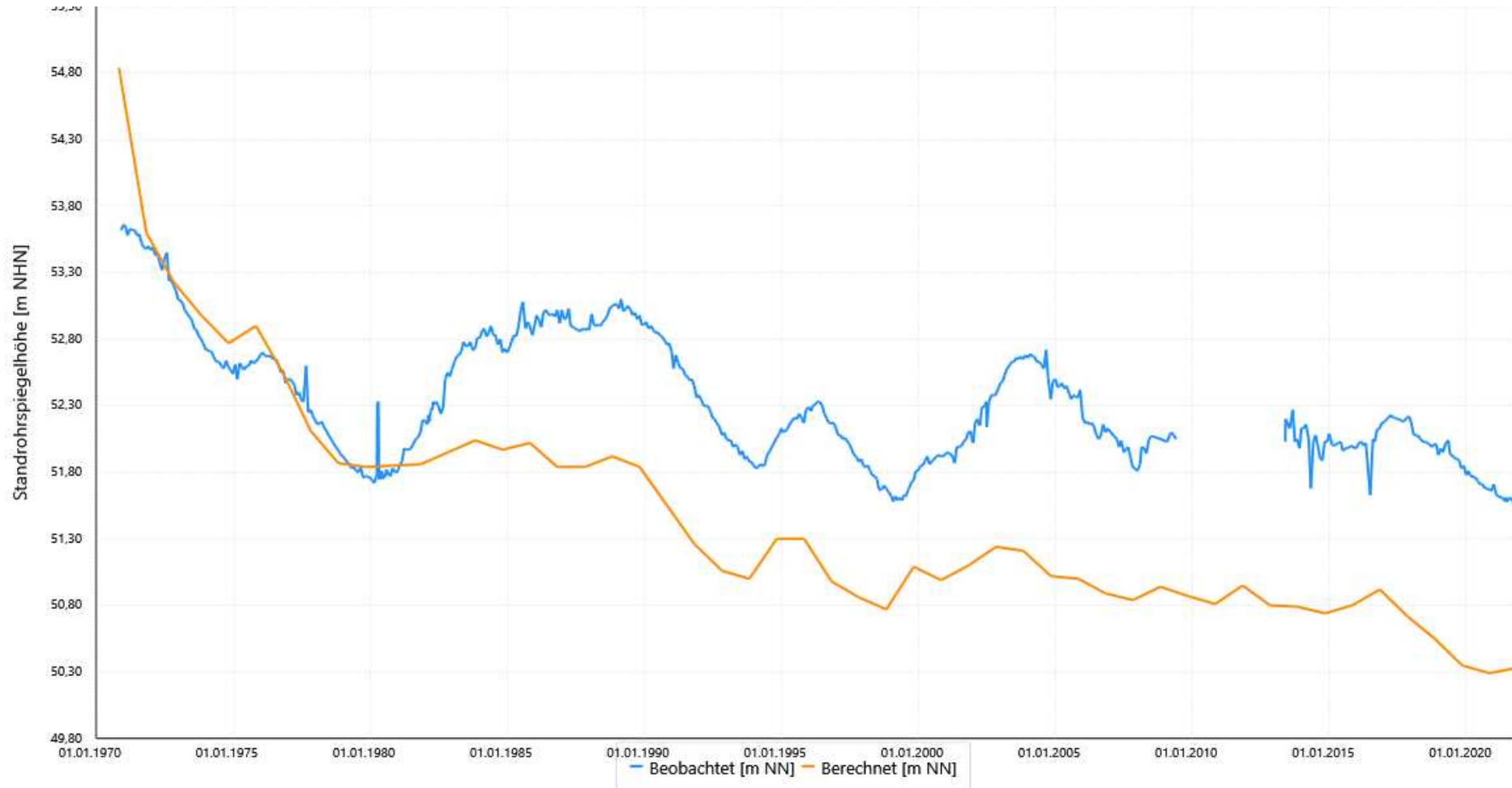
Kartierkennzeichen: 1

UK-Filter: 40,19

Modellleiter: 6

Mittlere Abw. berechn. Werte	
zu beob.:	0,88
zu beob. zum Zeitp. :	
Korrelationskoeff.:	0,79
RMSE:	0,99

Schwankungsbreite Werte	
Min. der beob.:	51,59
Max. der beob.:	53,65
Diff. Min/Max. der beob.:	2,06
Min. der berechn.:	50,29
Max. der berechn.:	54,84
Diff. Min/Max. der berechn.:	4,55



27 957101 Heide

ProID: 5616792

GW-Horizont: 4

Geländehöhe: 103,29

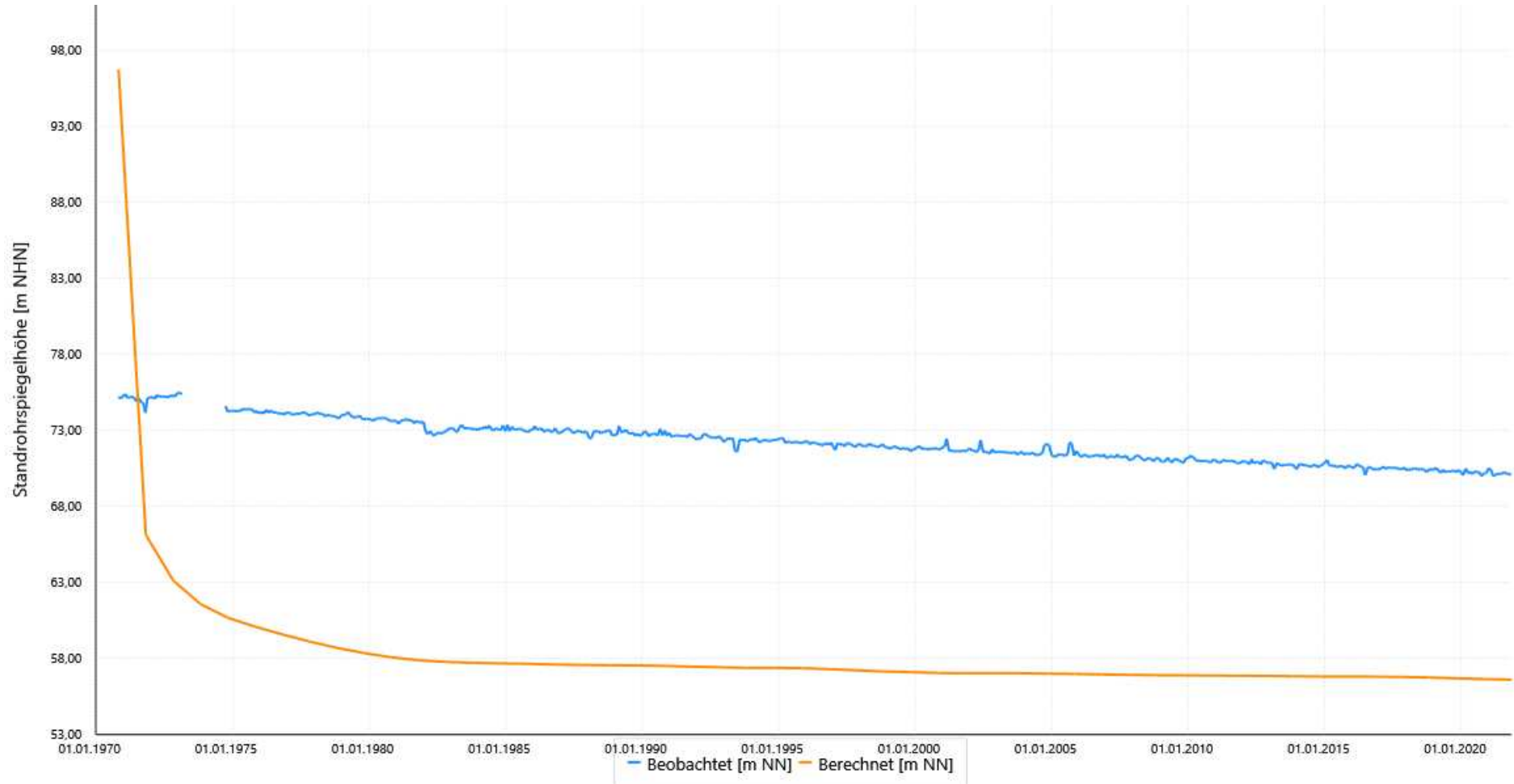
Kartierkennzeichen: 4

UK-Filter: 58,05

Modellleiter: 8

Mittlere Abw. berechn. Werte	
zu beob.:	14,59
zu beob. zum Zeitp. :	
Korrelationskoeff.:	0,50
RMSE:	14,66

Schwankungsbreite Werte	
Min. der beob.:	70,00
Max. der beob.:	75,49
Diff. Min/Max. der beob.:	5,49
Min. der berechn.:	56,61
Max. der berechn.:	96,76
Diff. Min/Max. der berechn.:	40,15



27 957141 Schnorrenb

ProID: 5619014

GW-Horizont: 4

Geländehöhe: 96,54

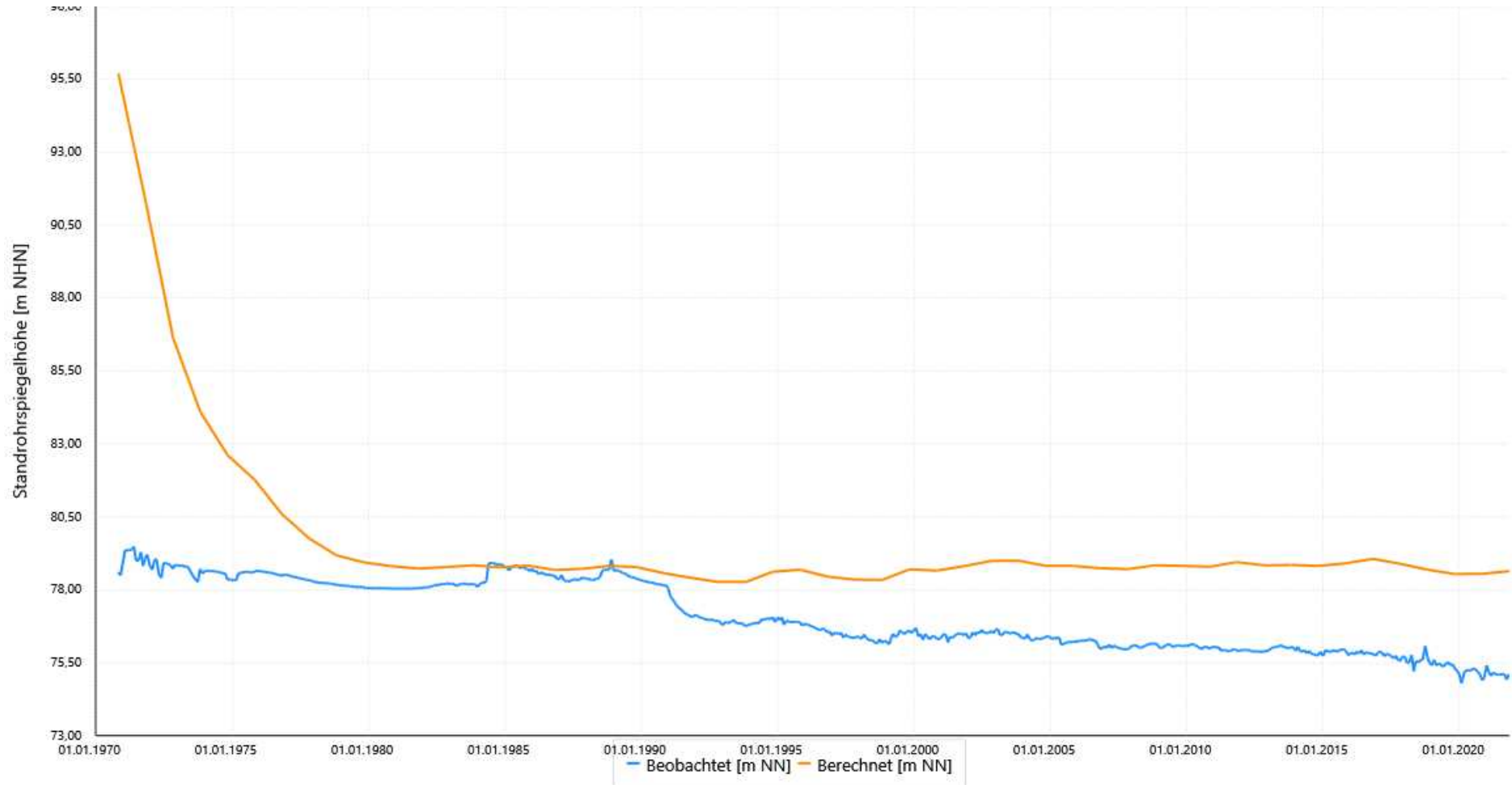
Kartierkennzeichen: 5

UK-Filter: 70,94

Modelleiter: 7

Mittlere Abw. berechn. Werte	
zu beob.:	2,70
zu beob. zum Zeitp. :	
Korrelationskoeff.:	0,43
RMSE:	3,93

Schwankungsbreite Werte	
Min. der beob.:	74,80
Max. der beob.:	78,81
Diff. Min/Max. der beob.:	4,01
Min. der berechn.:	78,27
Max. der berechn.:	95,71
Diff. Min/Max. der berechn.:	17,44



27 957181

ProID: 5619020

GW-Horizont: 09

Geländehöhe: 123,80

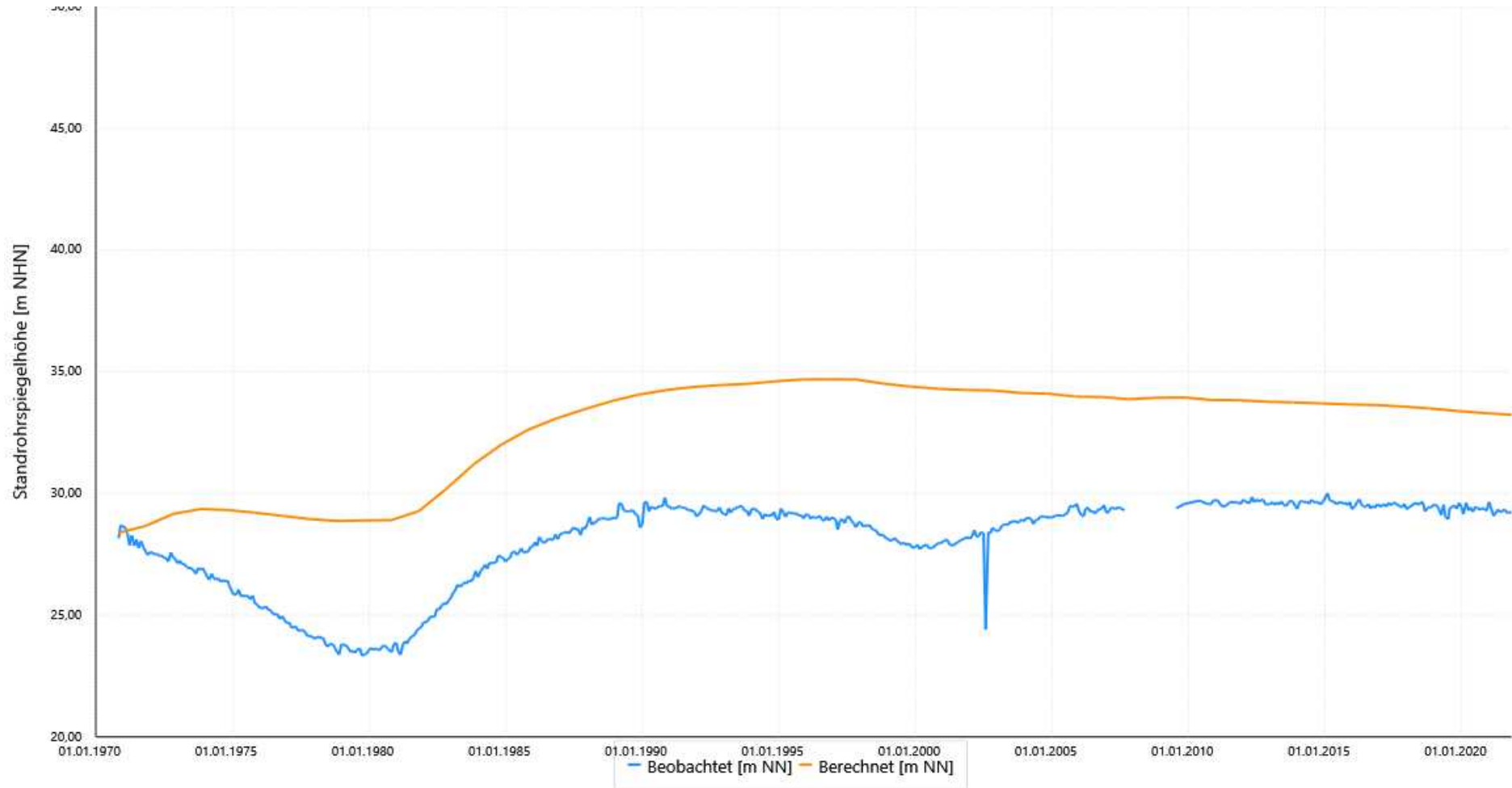
Kartierkennzeichen: 09

UK-Filter: 6,47

Modellleiter: 10

Mittlere Abw. berechn. Werte	
zu beob.:	4,54
zu beob. zum Zeitp. :	
Korrelationskoeff.:	0,83
RMSE:	4,69

Schwankungsbreite Werte	
Min. der beob.:	23,49
Max. der beob.:	29,71
Diff. Min/Max. der beob.:	6,22
Min. der berechn.:	28,38
Max. der berechn.:	34,69
Diff. Min/Max. der berechn.:	6,31



27 957321

ProID: 5619048

GW-Horizont: 18

Geländehöhe: 69,13

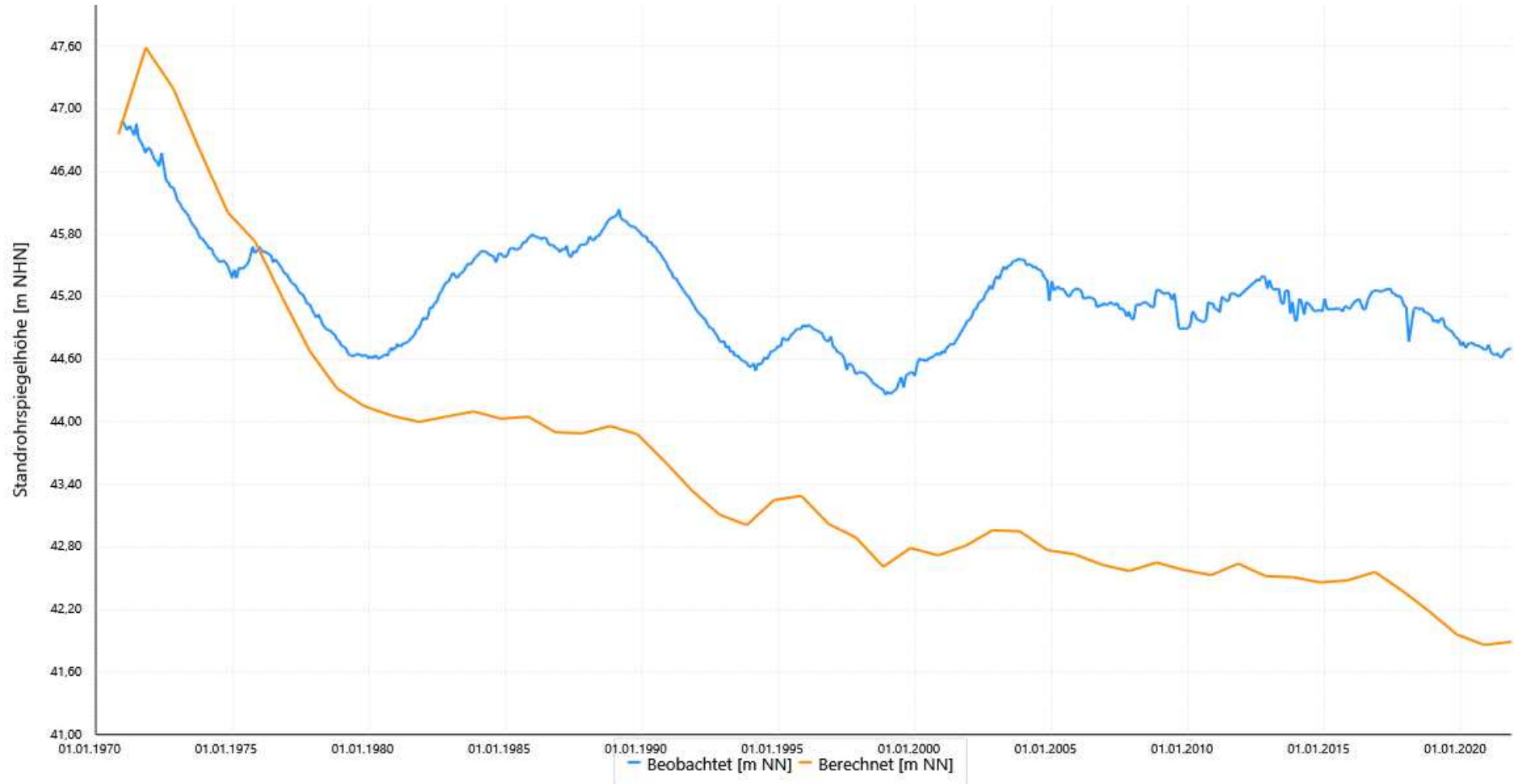
Kartierkennzeichen: 1

UK-Filter: 35,34

Modellleiter: 6

Mittlere Abw. berechn. Werte	
zu beob.:	1,80
zu beob. zum Zeitp. :	
Korrelationskoeff.:	0,69
RMSE:	1,97

Schwankungsbreite Werte	
Min. der beob.:	44,29
Max. der beob.:	46,84
Diff. Min/Max. der beob.:	2,55
Min. der berechn.:	41,86
Max. der berechn.:	47,59
Diff. Min/Max. der berechn.:	5,73



27 957322

ProID: 5619049

GW-Horizont: 2

Geländehöhe: 69,13

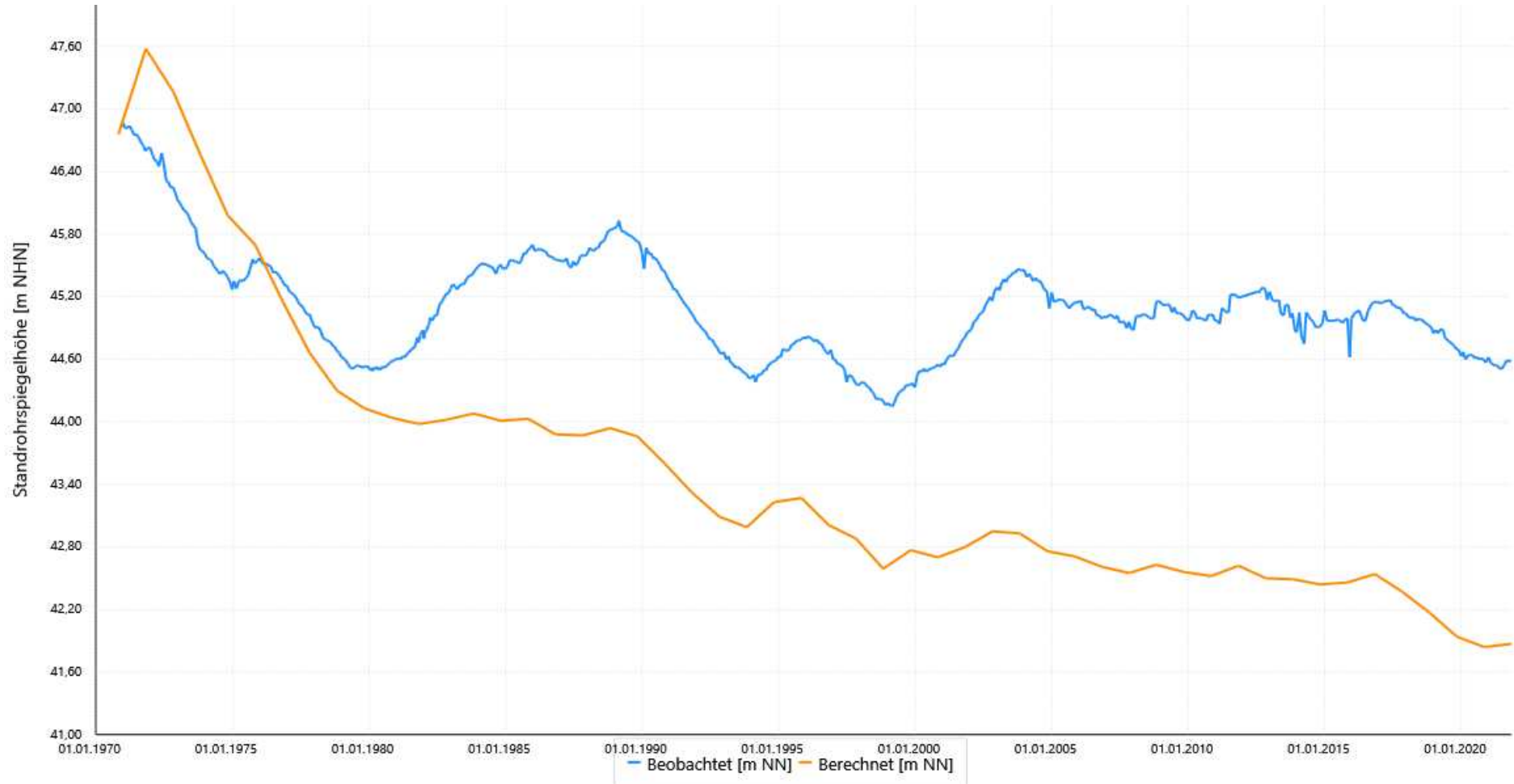
Kartierkennzeichen: 2

UK-Filter: 3,06

Modellleiter: 9

Mittlere Abw. berechn. Werte	
zu beob.:	1,73
zu beob. zum Zeitp. :	
Korrelationskoeff.:	0,69
RMSE:	1,90

Schwankungsbreite Werte	
Min. der beob.:	44,18
Max. der beob.:	46,82
Diff. Min/Max. der beob.:	2,64
Min. der berechn.:	41,84
Max. der berechn.:	47,58
Diff. Min/Max. der berechn.:	5,74



27 957341 Huecheln

ProID: 5619053

GW-Horizont: 18

Geländehöhe: 70,79

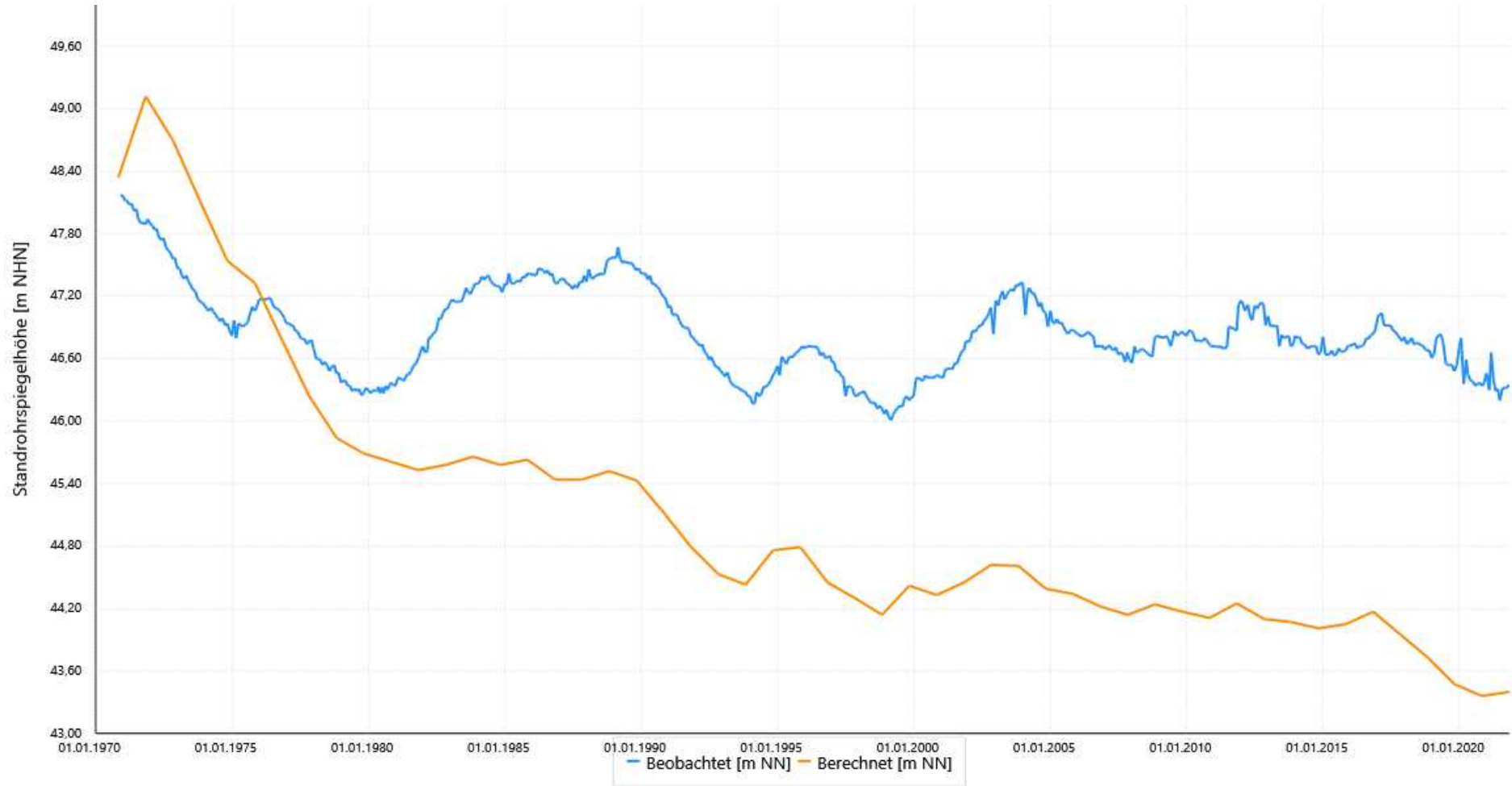
Kartierkennzeichen: 1

UK-Filter: 38,86

Modellleiter: 6

Mittlere Abw. berechn. Werte	
zu beob.:	1,95
zu beob. zum Zeitp. :	
Korrelationskoeff.:	0,59
RMSE:	2,12

Schwankungsbreite Werte	
Min. der beob.:	46,11
Max. der beob.:	48,12
Diff. Min/Max. der beob.:	2,01
Min. der berechn.:	43,36
Max. der berechn.:	49,12
Diff. Min/Max. der berechn.:	5,76



27 957342 Huecheln

ProID: 5619054

GW-Horizont: 2

Geländehöhe: 70,79

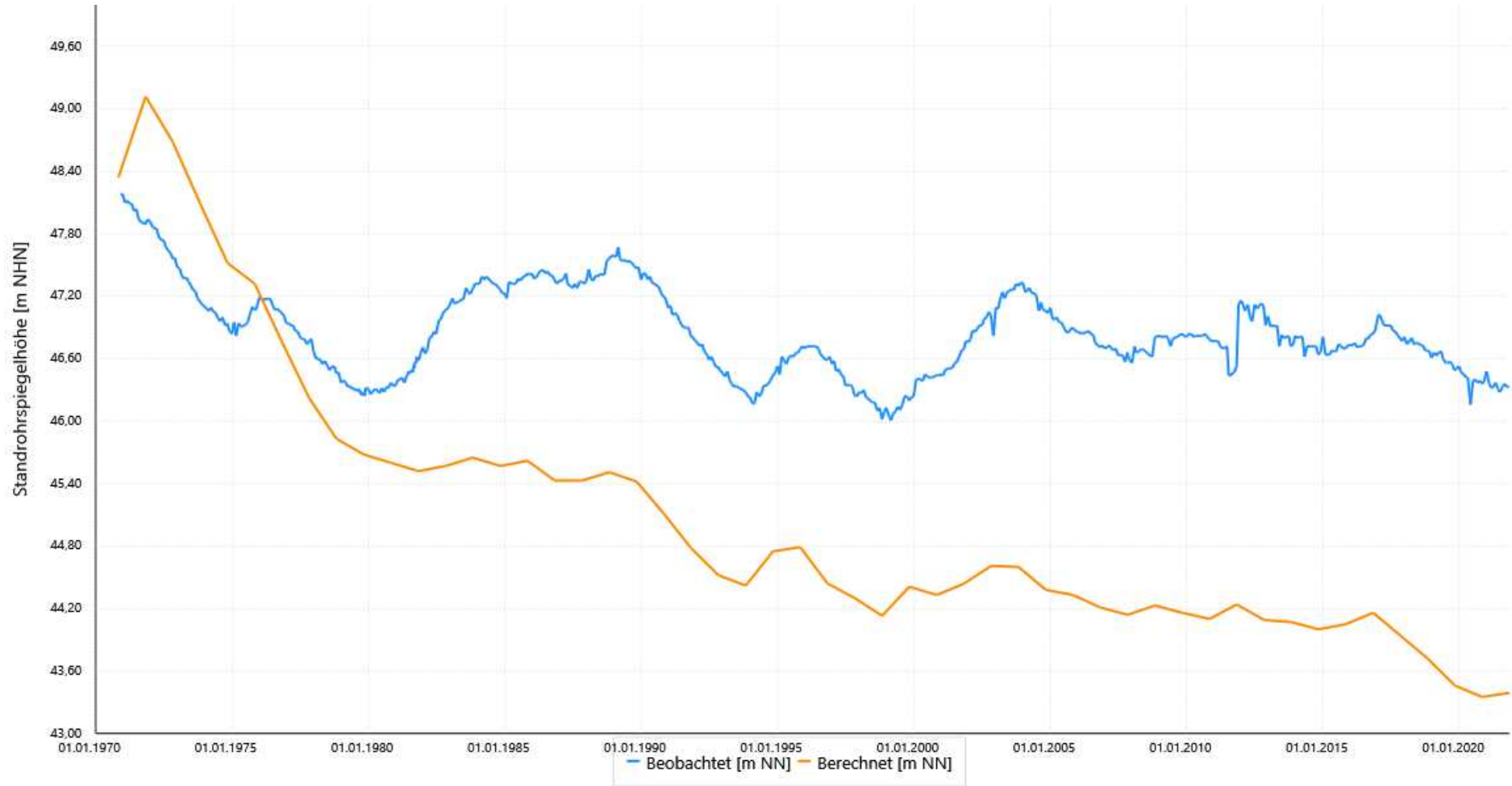
Kartierkennzeichen: 2

UK-Filter: 25,40

Modellleiter: 9

Mittlere Abw. berechn. Werte	
zu beob.:	1,95
zu beob. zum Zeitp. :	
Korrelationskoeff.:	0,60
RMSE:	2,12

Schwankungsbreite Werte	
Min. der beob.:	46,13
Max. der beob.:	48,10
Diff. Min/Max. der beob.:	1,97
Min. der berechn.:	43,35
Max. der berechn.:	49,12
Diff. Min/Max. der berechn.:	5,77



27 957351

ProID: 5619056

GW-Horizont: 20

Geländehöhe: 100,20

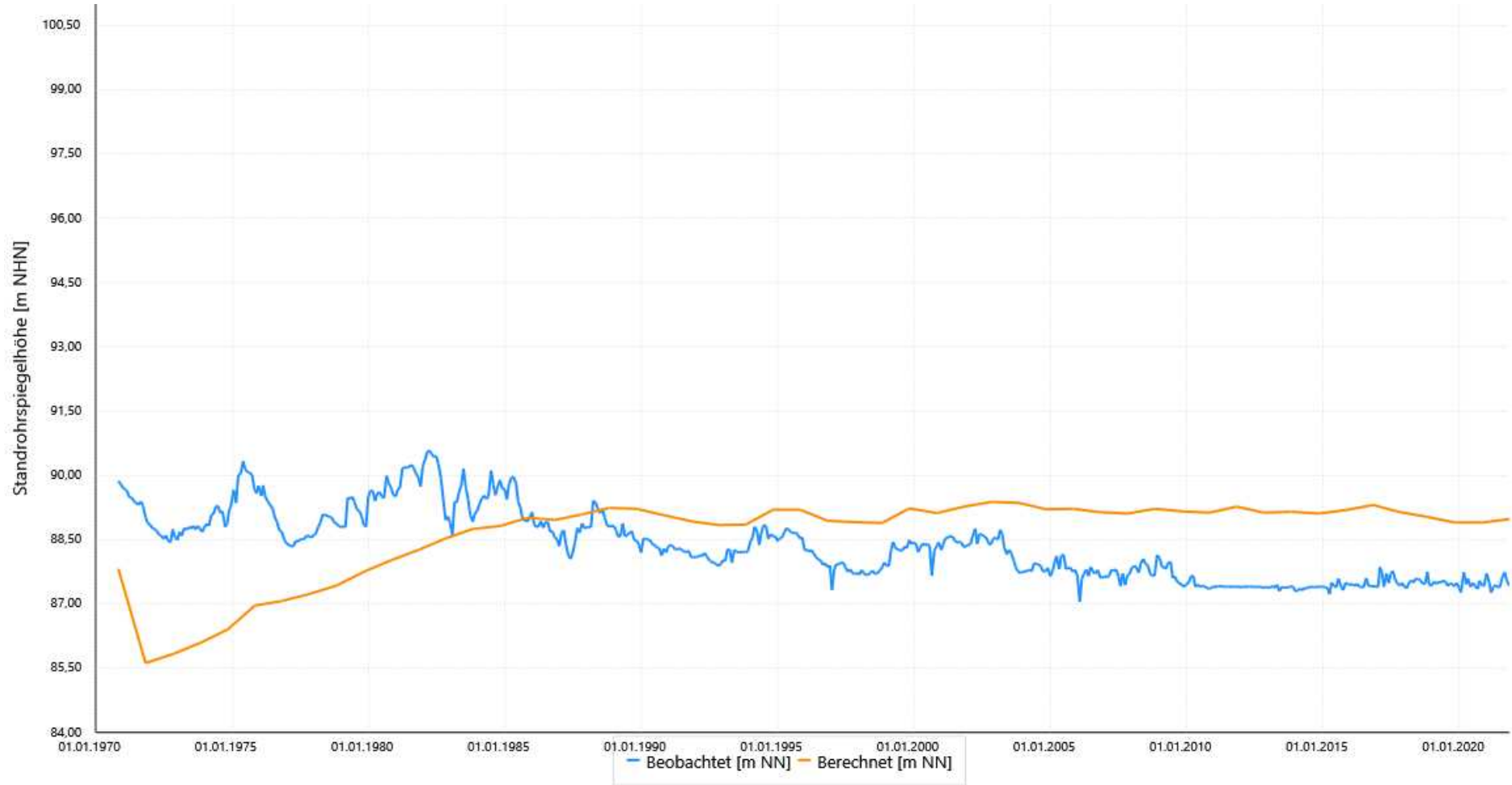
Kartierkennzeichen: 0

UK-Filter: 83,68

Modellleiter: 1

Mittlere Abw. berechn. Werte	
zu beob.:	1,37
zu beob. zum Zeitp. :	
Korrelationskoeff.:	-0,53
RMSE:	1,55

Schwankungsbreite Werte	
Min. der beob.:	87,05
Max. der beob.:	90,21
Diff. Min/Max. der beob.:	3,16
Min. der berechn.:	85,62
Max. der berechn.:	89,38
Diff. Min/Max. der berechn.:	3,76



27 957355

ProID: 5619060

GW-Horizont: 2

Geländehöhe: 100,20

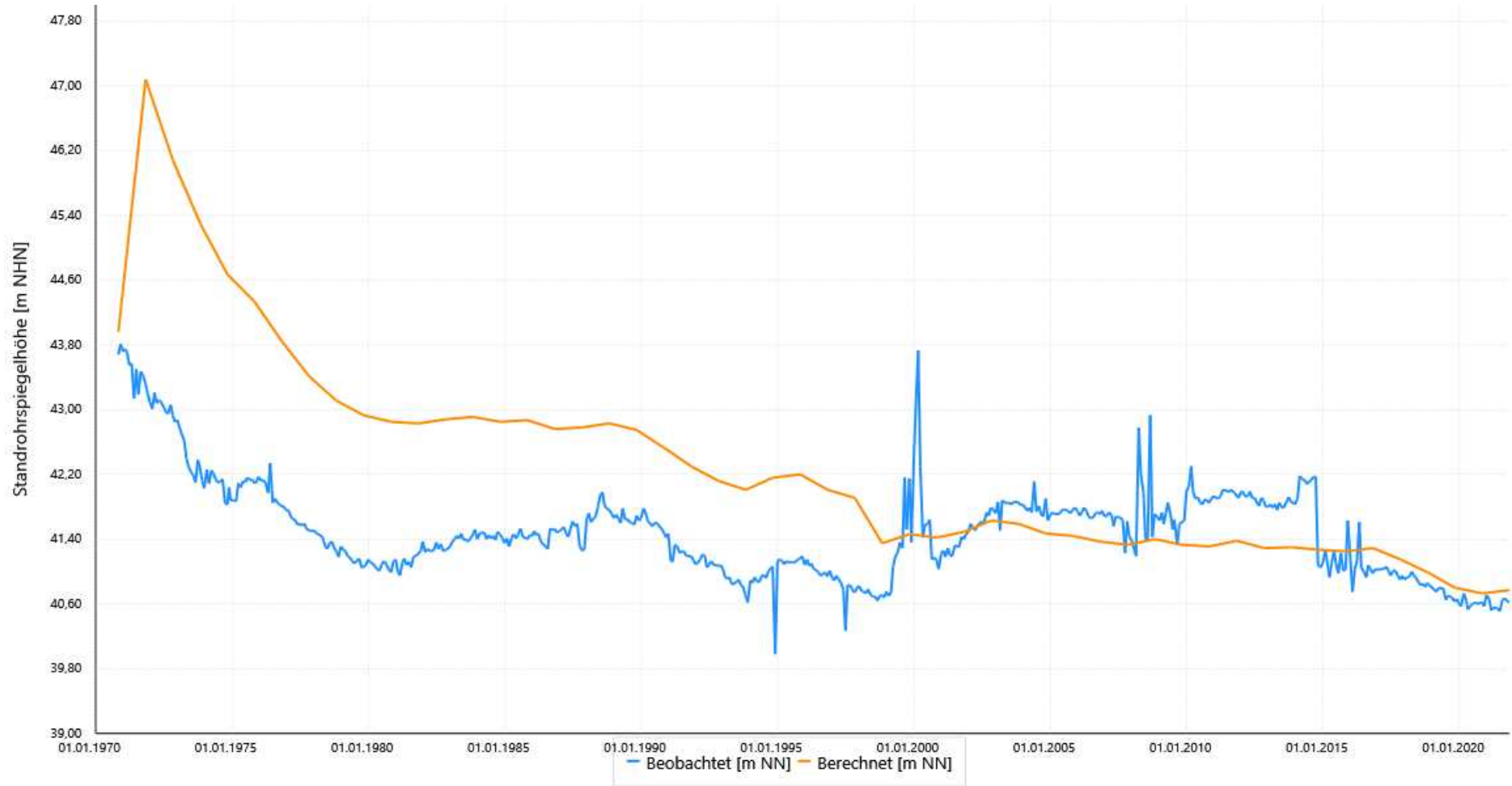
Kartierkennzeichen: 2

UK-Filter: -48,49

Modellleiter: 9

Mittlere Abw. berechn. Werte	
zu beob.:	1,05
zu beob. zum Zeitp. :	
Korrelationskoeff.:	0,55
RMSE:	1,38

Schwankungsbreite Werte	
Min. der beob.:	40,57
Max. der beob.:	43,75
Diff. Min/Max. der beob.:	3,18
Min. der berechn.:	40,73
Max. der berechn.:	47,08
Diff. Min/Max. der berechn.:	6,35



27 957401 Köln-St.

ProID: 5619074

GW-Horizont: 19

Geländehöhe: 47,82

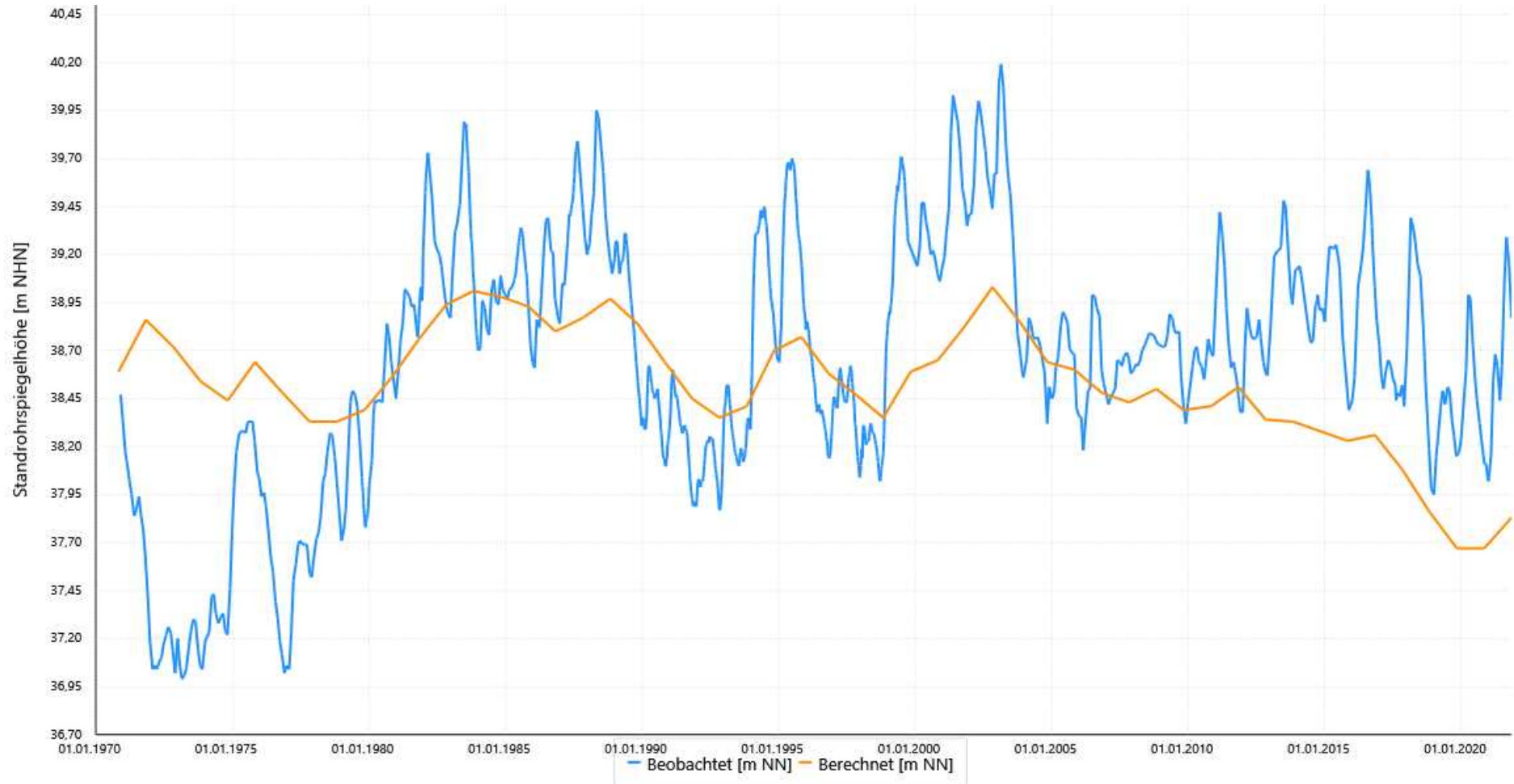
Kartierkennzeichen: 1

UK-Filter: 20,79

Modellleiter: 6

Mittlere Abw. berechn. Werte	
zu beob.:	0,48
zu beob. zum Zeitp. :	
Korrelationskoeff.:	0,24
RMSE:	0,63

Schwankungsbreite Werte	
Min. der beob.:	37,04
Max. der beob.:	40,09
Diff. Min/Max. der beob.:	3,05
Min. der berechn.:	37,67
Max. der berechn.:	39,03
Diff. Min/Max. der berechn.:	1,36



27 957402 Köln-St.

ProID: 5619075

GW-Horizont: 2

Geländehöhe: 47,82

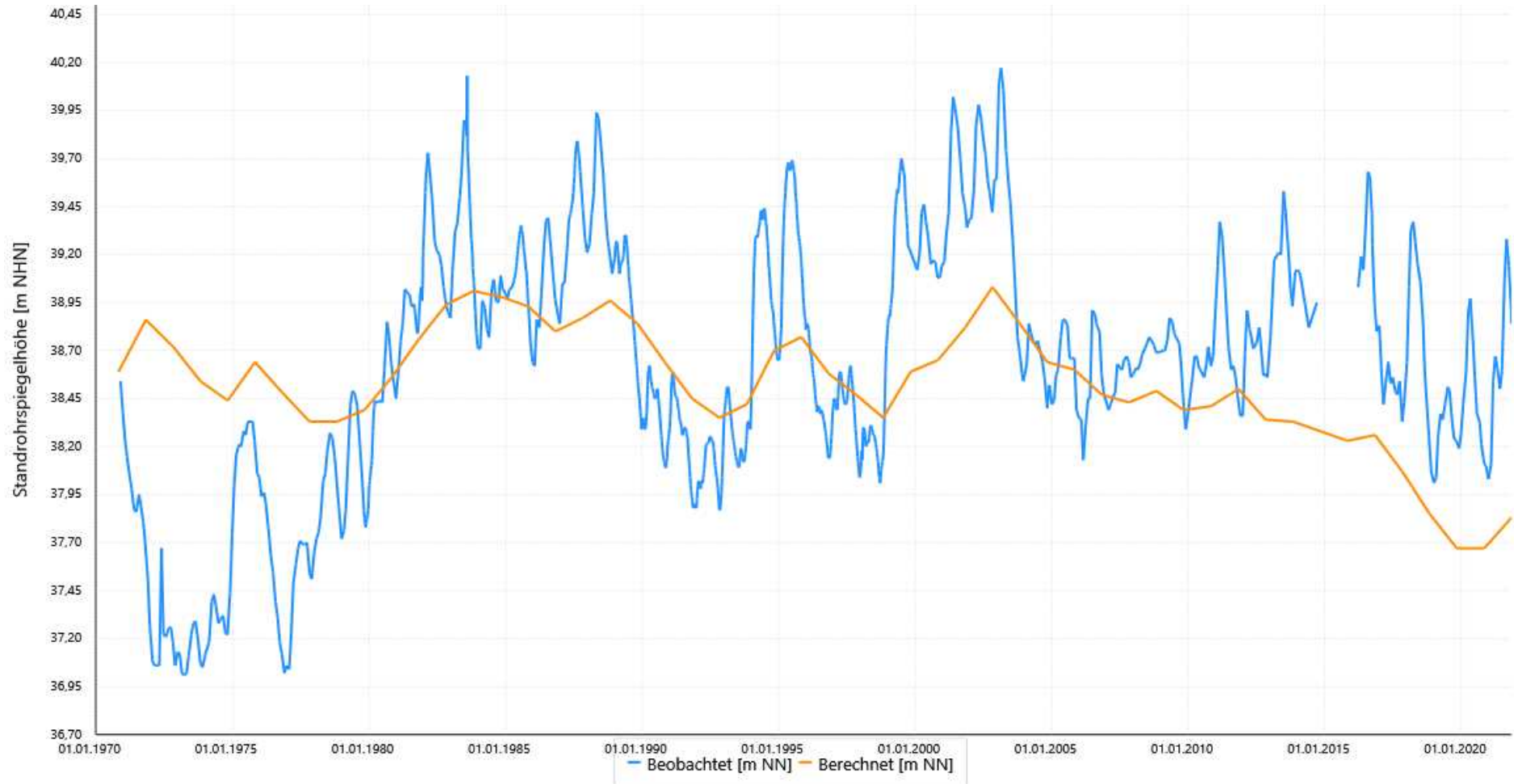
Kartierkennzeichen: 2

UK-Filter: -2,16

Modellleiter: 9

Mittlere Abw. berechn. Werte	
zu beob.:	0,48
zu beob. zum Zeitp. :	
Korrelationskoeff.:	0,24
RMSE:	0,63

Schwankungsbreite Werte	
Min. der beob.:	37,04
Max. der beob.:	40,09
Diff. Min/Max. der beob.:	3,05
Min. der berechn.:	37,67
Max. der berechn.:	39,03
Diff. Min/Max. der berechn.:	1,36



27 957442 Efferen

ProID: 5619084

GW-Horizont: 4

Geländehöhe: 53,63

Kartierkennzeichen: 1

UK-Filter: -0,88

Modellleiter: 6

Mittlere Abw. berechn. Werte

zu beob.: 0,95

zu beob. zum Zeitp. :

Korrelationskoeff.: 0,26

RMSE: 1,04

Schwankungsbreite Werte

Min. der beob.: 38,16

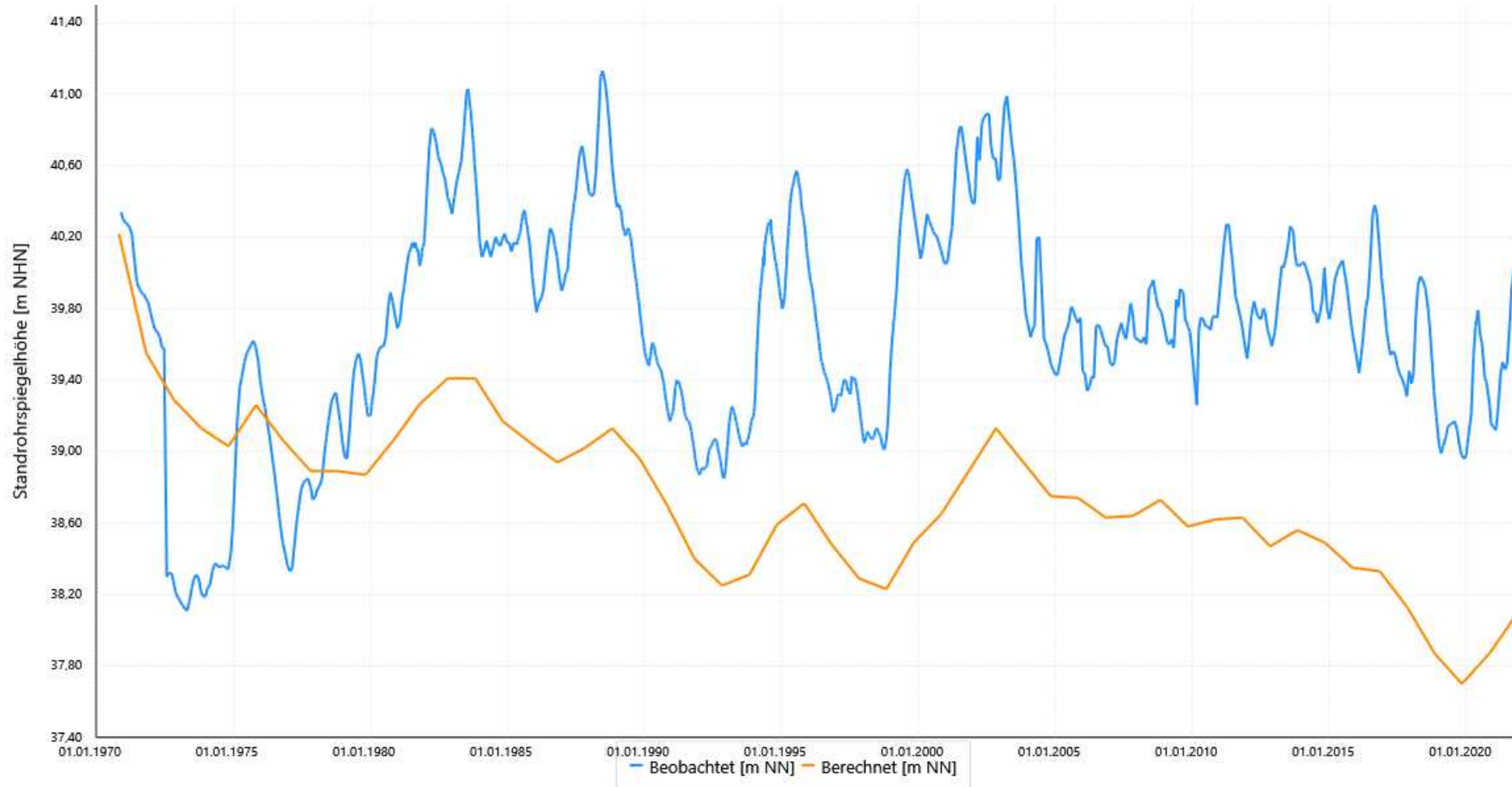
Max. der beob.: 40,77

Diff. Min/Max. der beob.: 2,61

Min. der berechn.: 37,70

Max. der berechn.: 40,22

Diff. Min/Max. der berechn.: 2,52



27 957474 Schneeberg

ProID: 5619098

GW-Horizont: 09

Geländehöhe: 148,81

Kartierkennzeichen: 09

UK-Filter: -21,60

Modellleiter: 10

Mittlere Abw. berechn. Werte

zu beob.: 5,71

zu beob. zum Zeitp. :

Korrelationskoeff.: -0,55

RMSE: 6,29

Schwankungsbreite Werte

Min. der beob.: 36,61

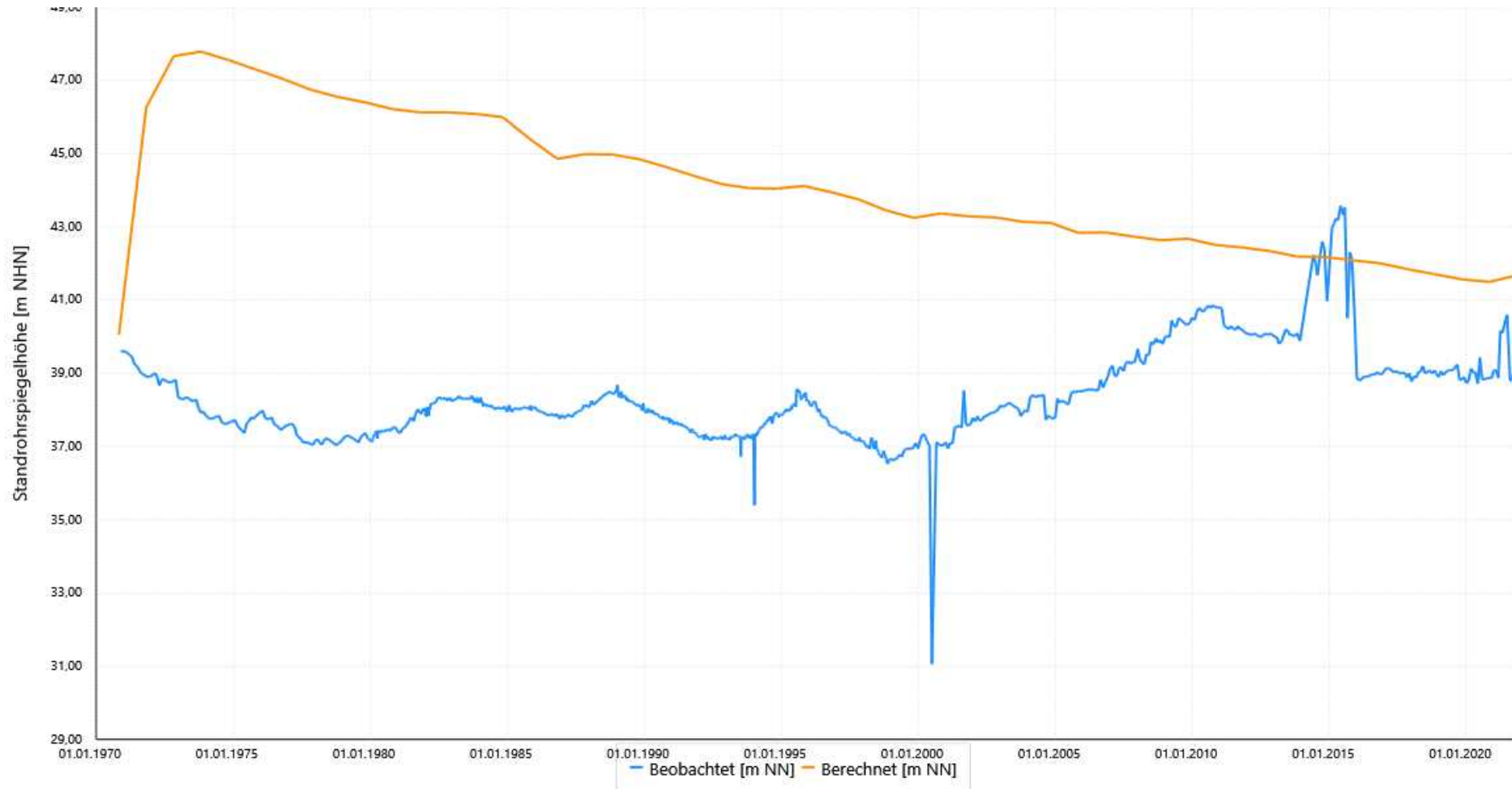
Max. der beob.: 41,88

Diff. Min/Max. der beob.: 5,27

Min. der berechn.: 40,06

Max. der berechn.: 47,79

Diff. Min/Max. der berechn.: 7,73



27 957475 Schneeberg

ProID: 5619099

GW-Horizont: 09

Geländehöhe: 148,81

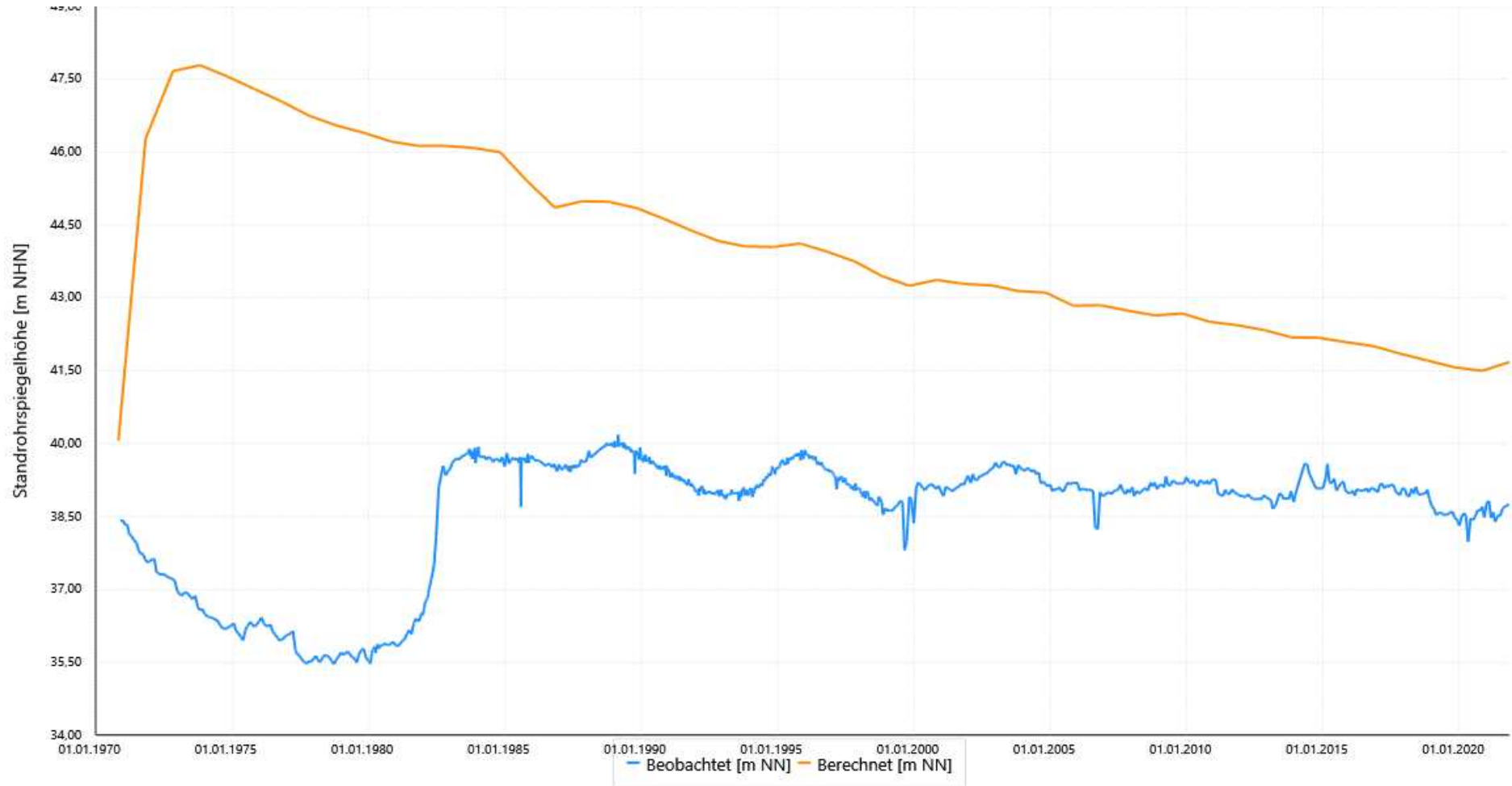
Kartierkennzeichen: 09

UK-Filter: -34,13

Modellleiter: 10

Mittlere Abw. berechn. Werte	
zu beob.:	5,54
zu beob. zum Zeitp. :	
Korrelationskoeff.:	-0,57
RMSE:	6,22

Schwankungsbreite Werte	
Min. der beob.:	35,47
Max. der beob.:	39,93
Diff. Min/Max. der beob.:	4,46
Min. der berechn.:	40,06
Max. der berechn.:	47,79
Diff. Min/Max. der berechn.:	7,73



27 957651 Köln 363

ProID: 5619127

GW-Horizont: 19

Geländehöhe: 52,38

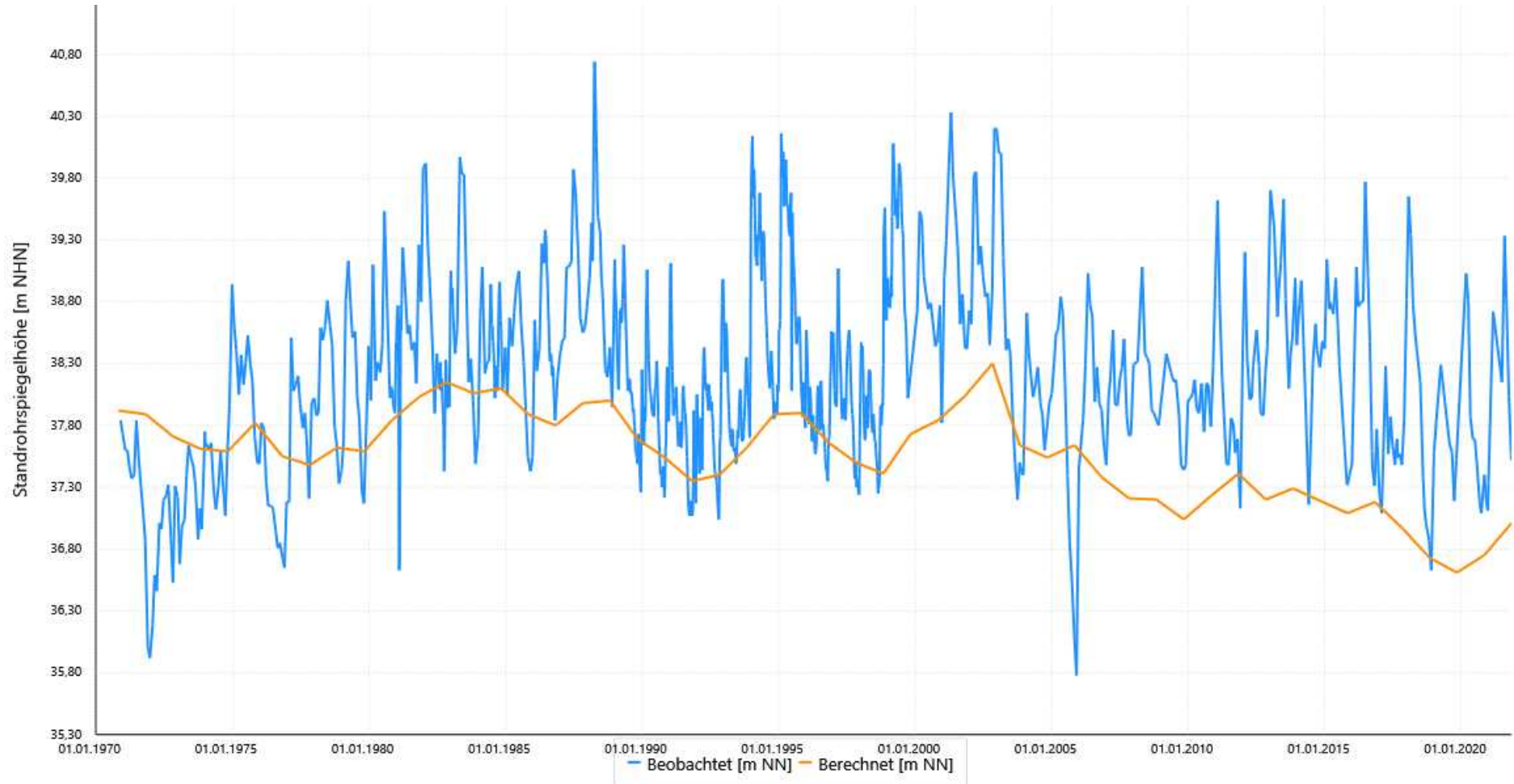
Kartierkennzeichen: 1

UK-Filter: 33,48

Modellleiter: 6

Mittlere Abw. berechn. Werte	
zu beob.:	0,89
zu beob. zum Zeitp. :	
Korrelationskoeff.:	0,20
RMSE:	1,11

Schwankungsbreite Werte	
Min. der beob.:	36,18
Max. der beob.:	40,00
Diff. Min/Max. der beob.:	3,82
Min. der berechn.:	36,61
Max. der berechn.:	38,30
Diff. Min/Max. der berechn.:	1,69



27 957661 Köln 367

ProID: 5619128

GW-Horizont: 19

Geländehöhe: 53,37

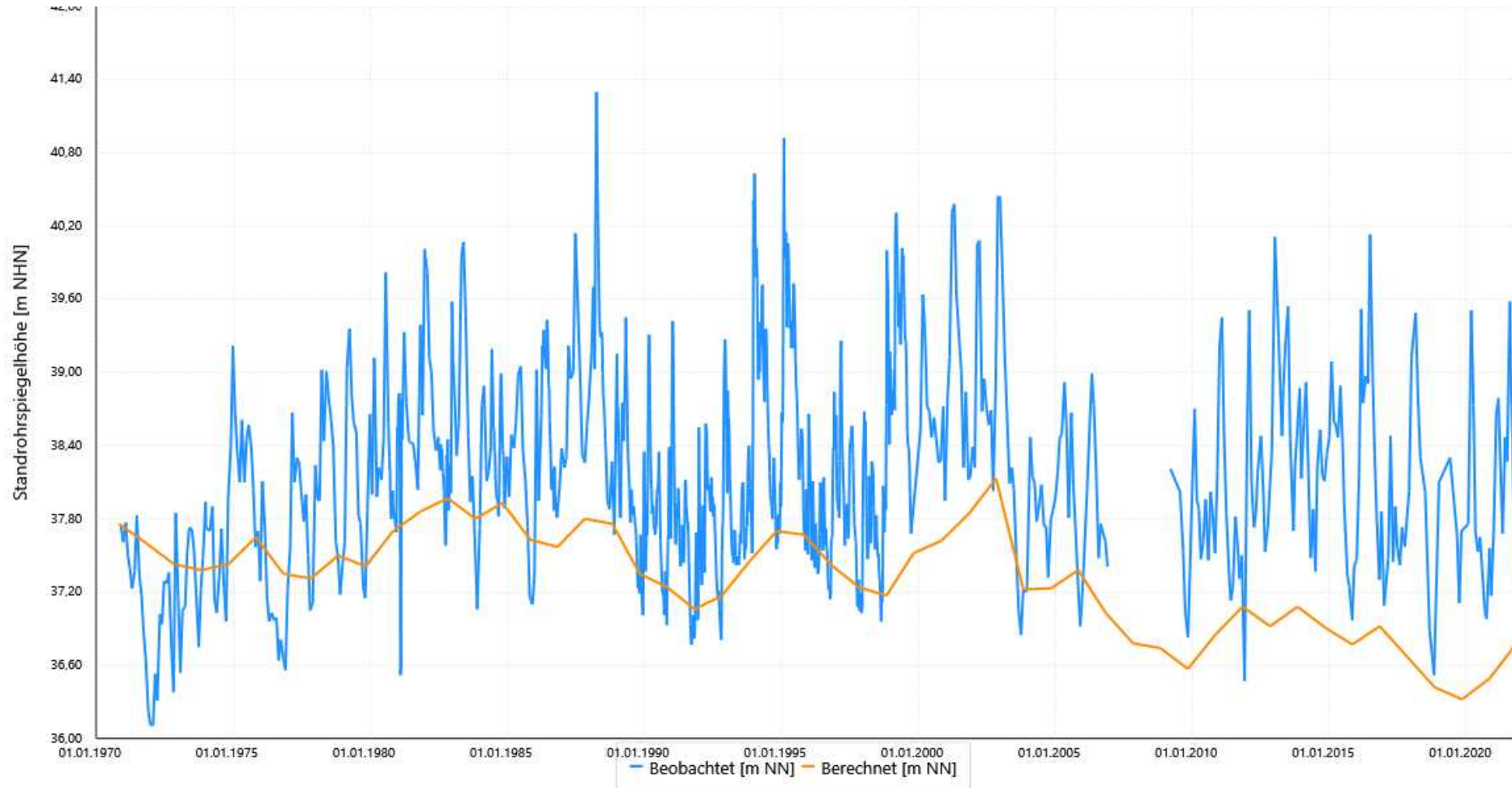
Kartierkennzeichen: 1

UK-Filter: 35,53

Modellleiter: 6

Mittlere Abw. berechn. Werte	
zu beob.:	1,08
zu beob. zum Zeitp. :	
Korrelationskoeff.:	0,17
RMSE:	1,33

Schwankungsbreite Werte	
Min. der beob.:	36,11
Max. der beob.:	40,11
Diff. Min/Max. der beob.:	4,00
Min. der berechn.:	36,32
Max. der berechn.:	38,13
Diff. Min/Max. der berechn.:	1,81



27 957681 Köln 372

ProID: 5619130

GW-Horizont: 19

Geländehöhe: 45,98

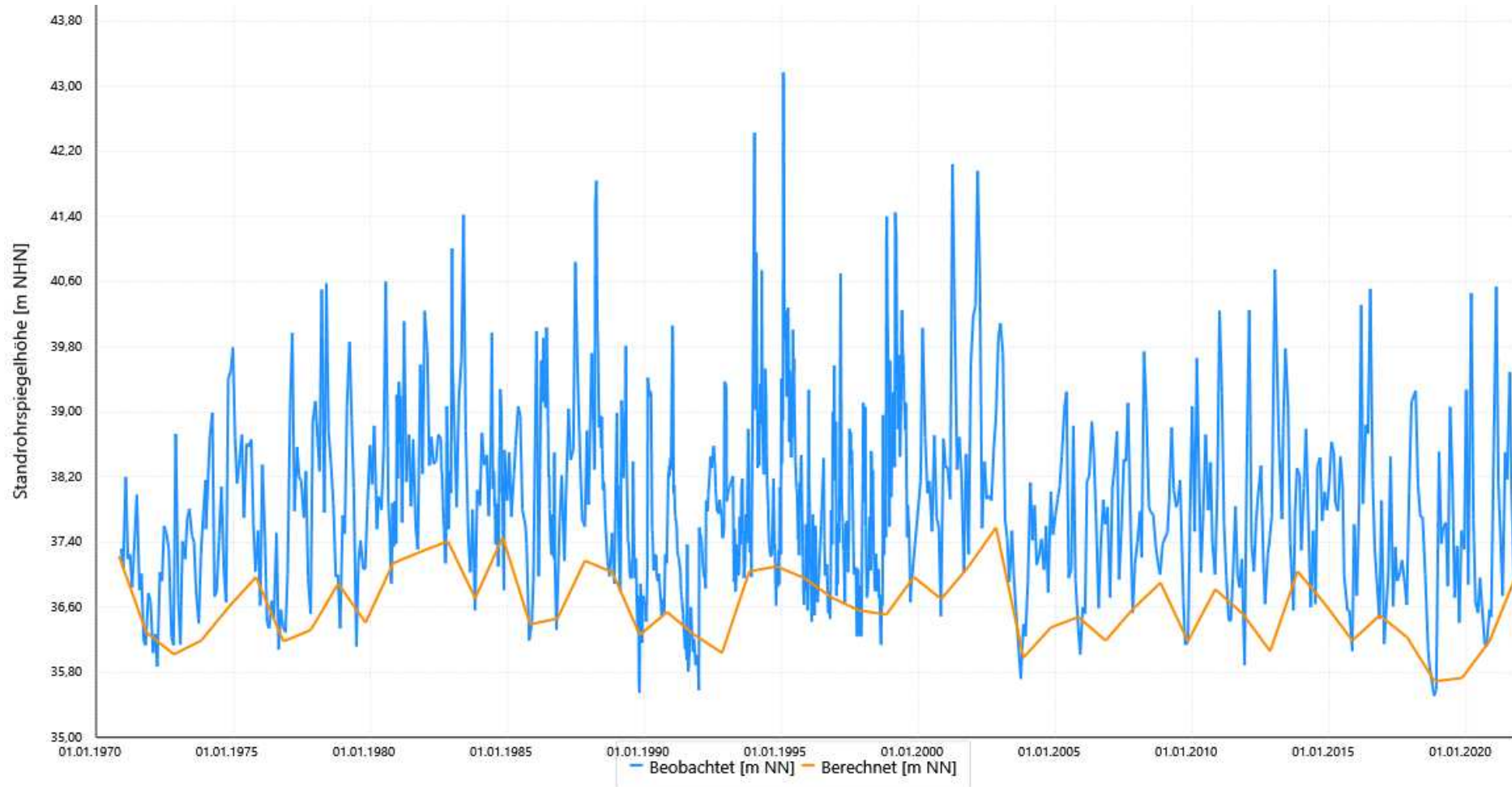
Kartierkennzeichen: 1

UK-Filter: 32,02

Modellleiter: 6

Mittlere Abw. berechn. Werte	
zu beob.:	1,72
zu beob. zum Zeitp. :	
Korrelationskoeff.:	0,31
RMSE:	2,13

Schwankungsbreite Werte	
Min. der beob.:	36,04
Max. der beob.:	43,17
Diff. Min/Max. der beob.:	7,13
Min. der berechn.:	35,69
Max. der berechn.:	37,58
Diff. Min/Max. der berechn.:	1,89



21 960031 Beythal

ProID: 5616814

GW-Horizont:

Geländehöhe: 176,25

Kartierkennzeichen: 1

UK-Filter: 169,63

Modellleiter: 1

Mittlere Abw. berechn. Werte

zu beob.: 1,38

zu beob. zum Zeitp. :

Korrelationskoeff.: 0,47

RMSE: 1,43

Schwankungsbreite Werte

Min. der beob.: 169,54

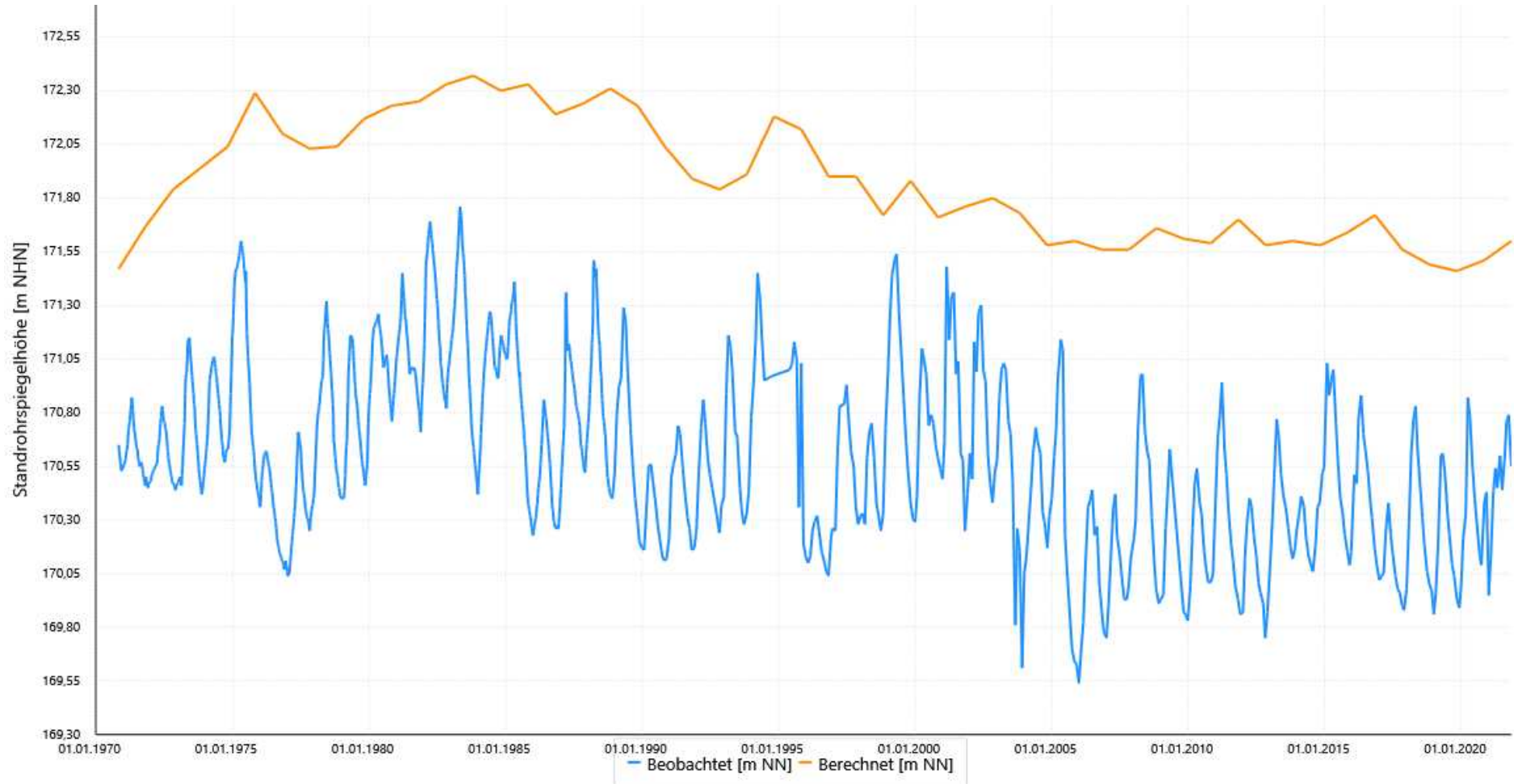
Max. der beob.: 171,39

Diff. Min/Max. der beob.: 1,85

Min. der berechn.: 171,46

Max. der berechn.: 172,37

Diff. Min/Max. der berechn.: 0,91



21 960071 Laffeld 4

ProID: 5616818

GW-Horizont: 14

Geländehöhe: 69,57

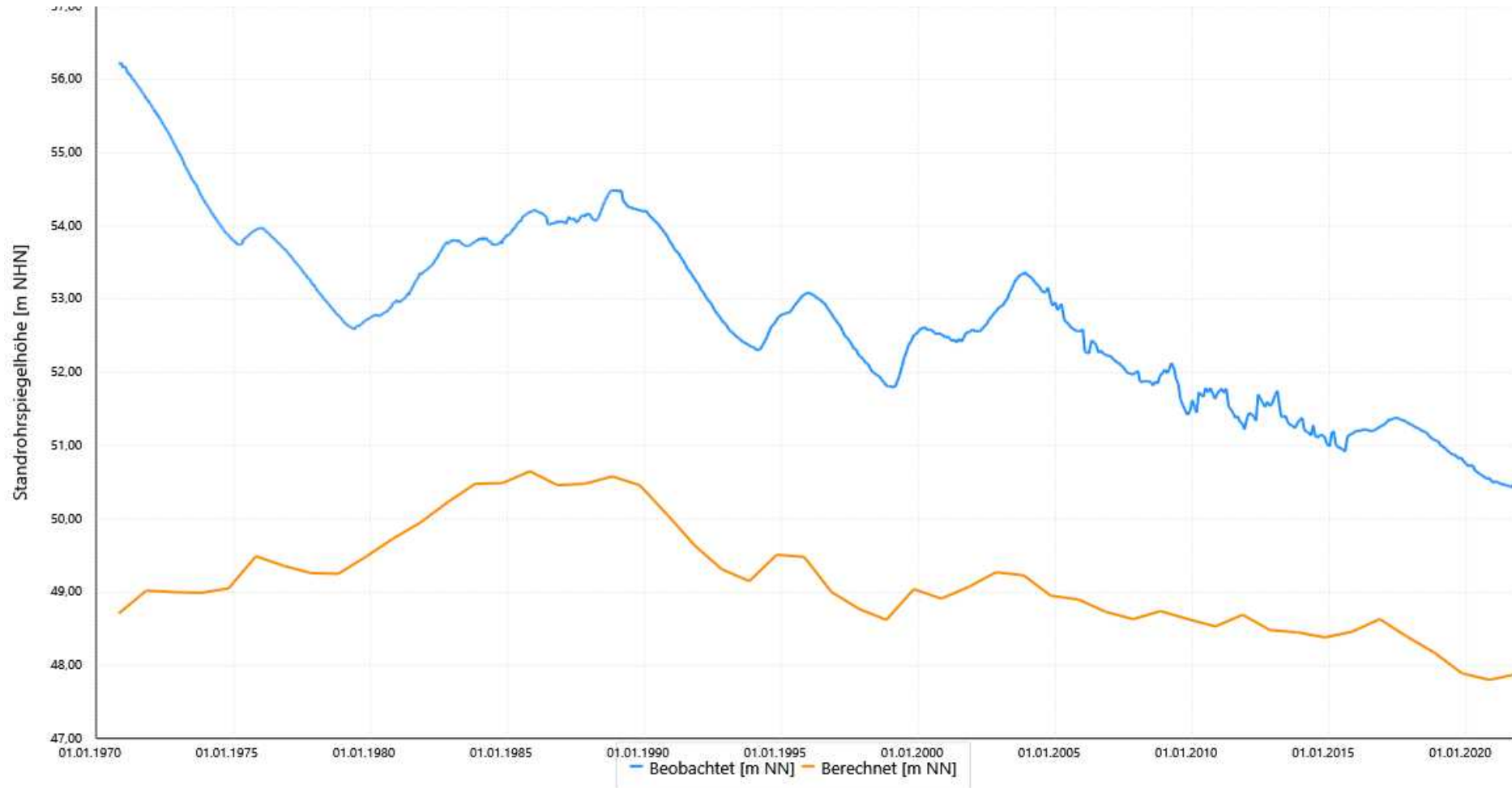
Kartierkennzeichen: 1

UK-Filter: 41,32

Modelleiter: 2

Mittlere Abw. berechn. Werte	
zu beob.:	3,62
zu beob. zum Zeitp. :	
Korrelationskoeff.:	0,70
RMSE:	3,73

Schwankungsbreite Werte	
Min. der beob.:	50,40
Max. der beob.:	56,17
Diff. Min/Max. der beob.:	5,77
Min. der berechn.:	47,80
Max. der berechn.:	50,65
Diff. Min/Max. der berechn.:	2,85



21 960241

ProID: 5616835

GW-Horizont: 16

Geländehöhe: 67,59

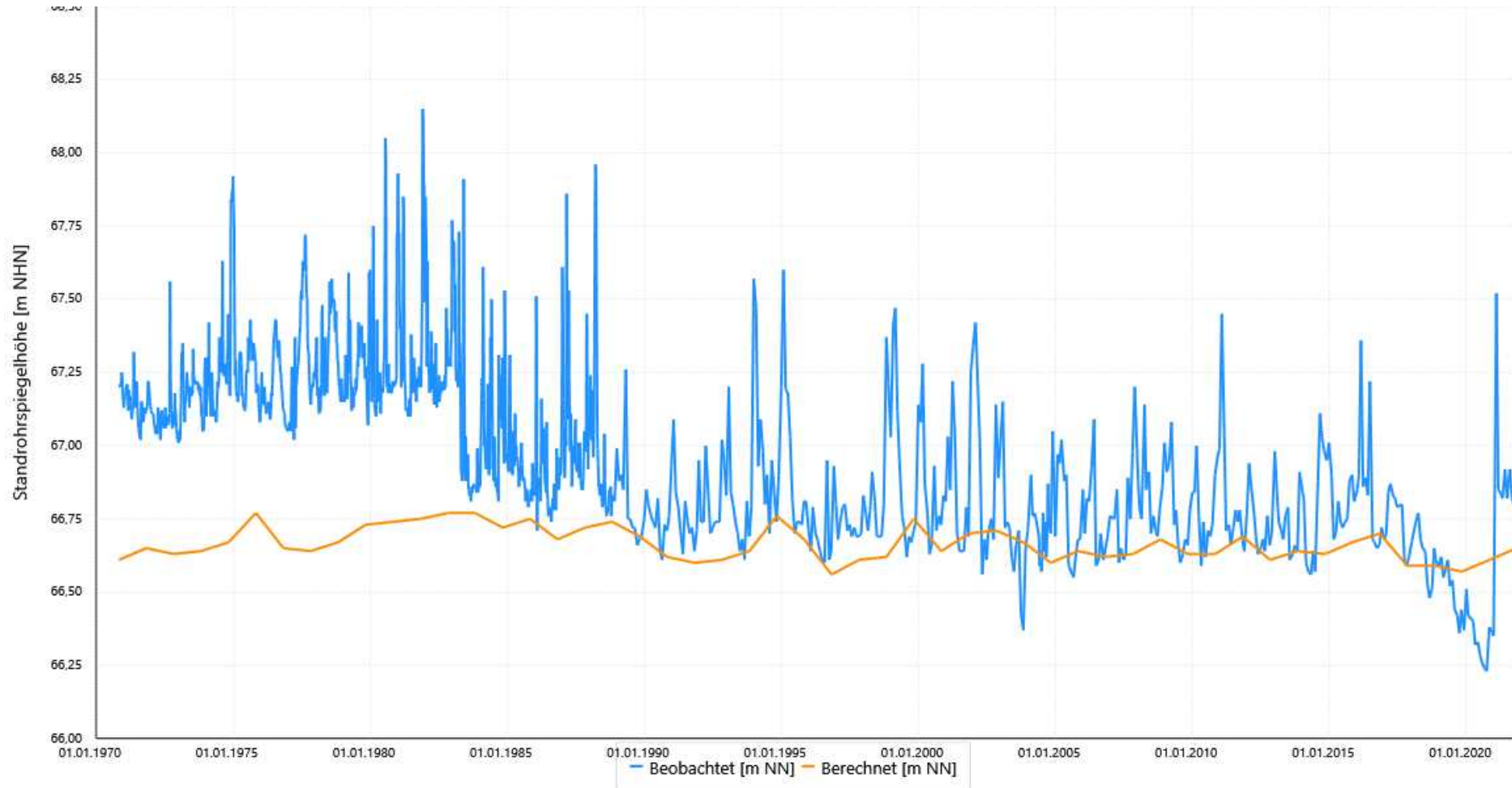
Kartierkennzeichen: 1

UK-Filter: 61,60

Modellleiter: 1

Mittlere Abw. berechn. Werte	
zu beob.:	0,36
zu beob. zum Zeitp. :	
Korrelationskoeff.:	0,58
RMSE:	0,43

Schwankungsbreite Werte	
Min. der beob.:	66,35
Max. der beob.:	67,69
Diff. Min/Max. der beob.:	1,34
Min. der berechn.:	66,56
Max. der berechn.:	66,77
Diff. Min/Max. der berechn.:	0,21



21 960261 Hilfarth

ProID: 5616837

GW-Horizont: 16

Geländehöhe: 47,44

Kartierkennzeichen: 1

UK-Filter: 34,14

Modelleiter: 1

Mittlere Abw. berechn. Werte

zu beob.: 0,22

zu beob. zum Zeitp. :

Korrelationskoeff.: 0,33

RMSE: 0,28

Schwankungsbreite Werte

Min. der beob.: 45,03

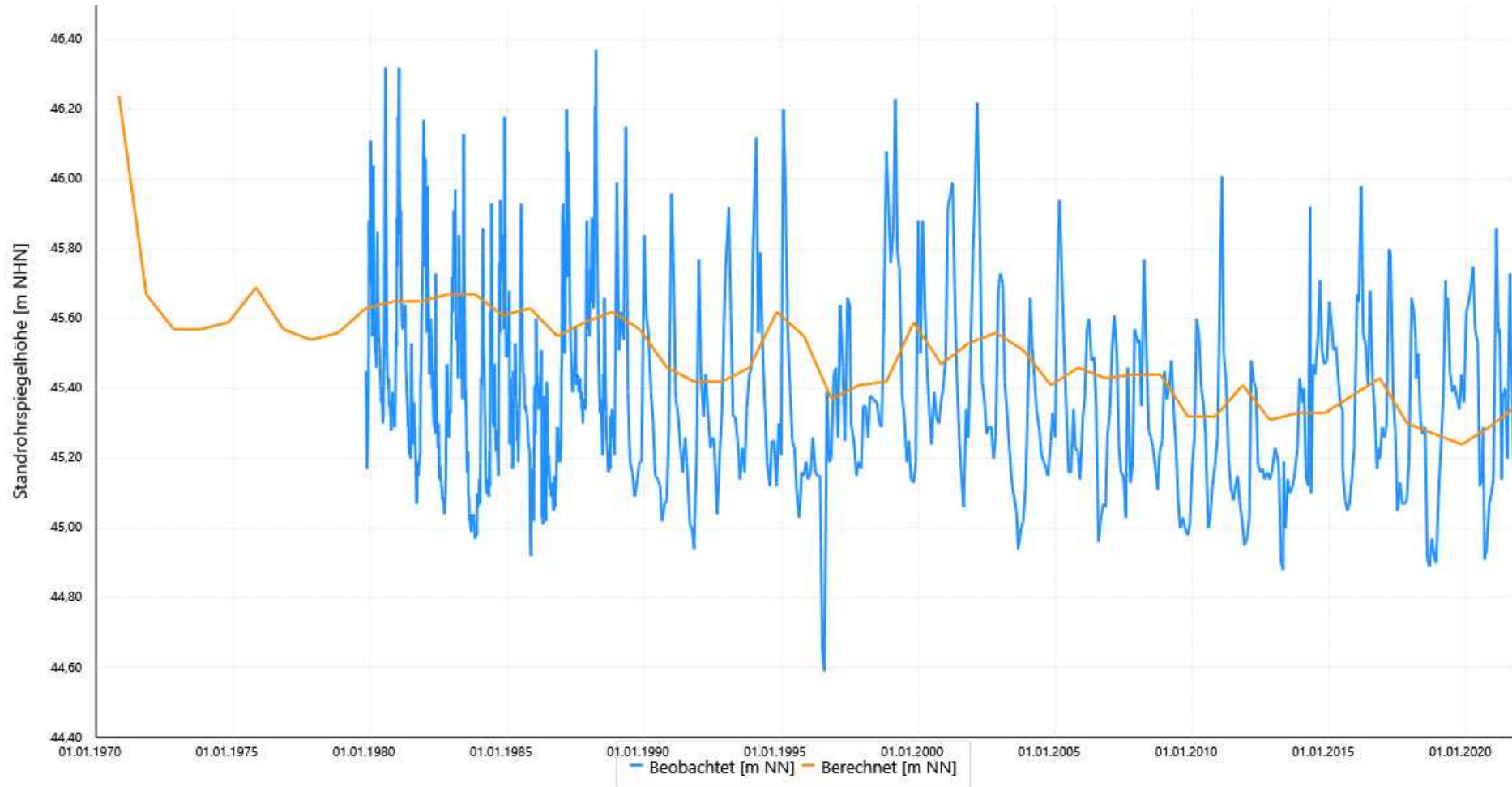
Max. der beob.: 46,20

Diff. Min/Max. der beob.: 1,17

Min. der berechn.: 45,24

Max. der berechn.: 45,67

Diff. Min/Max. der berechn.: 0,43



21 960301 Tueddern

ProID: 5616841

GW-Horizont: 16

Geländehöhe: 51,48

Kartierkennzeichen: 1

UK-Filter: 34,91

Modellleiter: 1

Mittlere Abw. berechn. Werte

zu beob.: 0,24

zu beob. zum Zeitp. :

Korrelationskoeff.: 0,81

RMSE: 0,26

Schwankungsbreite Werte

Min. der beob.: 42,44

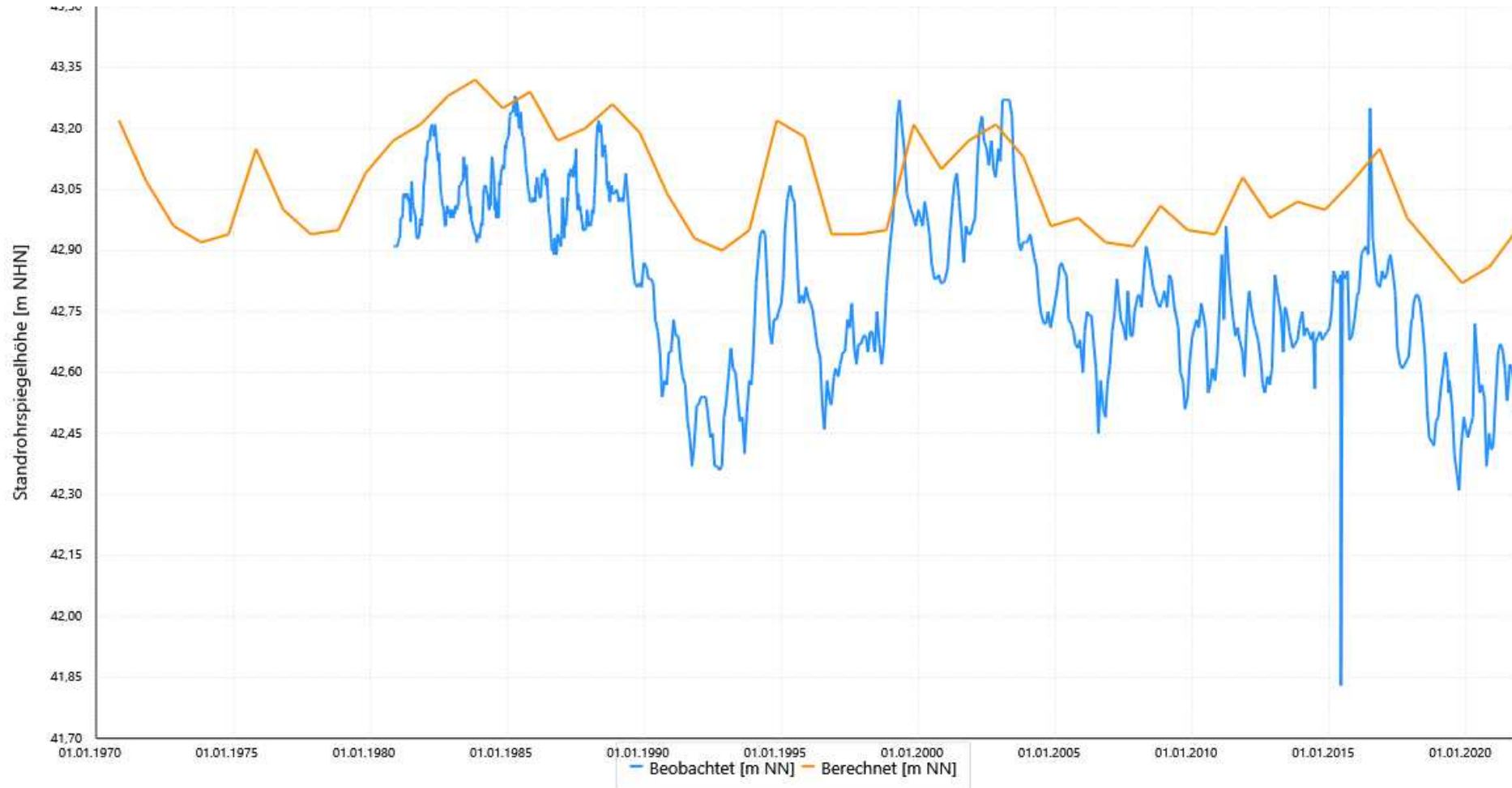
Max. der beob.: 43,27

Diff. Min/Max. der beob.: 0,83

Min. der berechn.: 42,82

Max. der berechn.: 43,32

Diff. Min/Max. der berechn.: 0,50



21 960451 Gangelt

ProID: 5616856

GW-Horizont: 8

Geländehöhe: 69,18

Kartierkennzeichen: 8

UK-Filter: -19,06

Modelleiter: 8

Mittlere Abw. berechn. Werte	
zu beob.:	1,54
zu beob. zum Zeitp. :	
Korrelationskoeff.:	0,99
RMSE:	1,59

Schwankungsbreite Werte	
Min. der beob.:	46,71
Max. der beob.:	54,54
Diff. Min/Max. der beob.:	7,83
Min. der berechn.:	46,23
Max. der berechn.:	53,29
Diff. Min/Max. der berechn.:	7,06



21 960531 Gillrath 5

ProID: 5616864

GW-Horizont: 8

Geländehöhe: 103,99

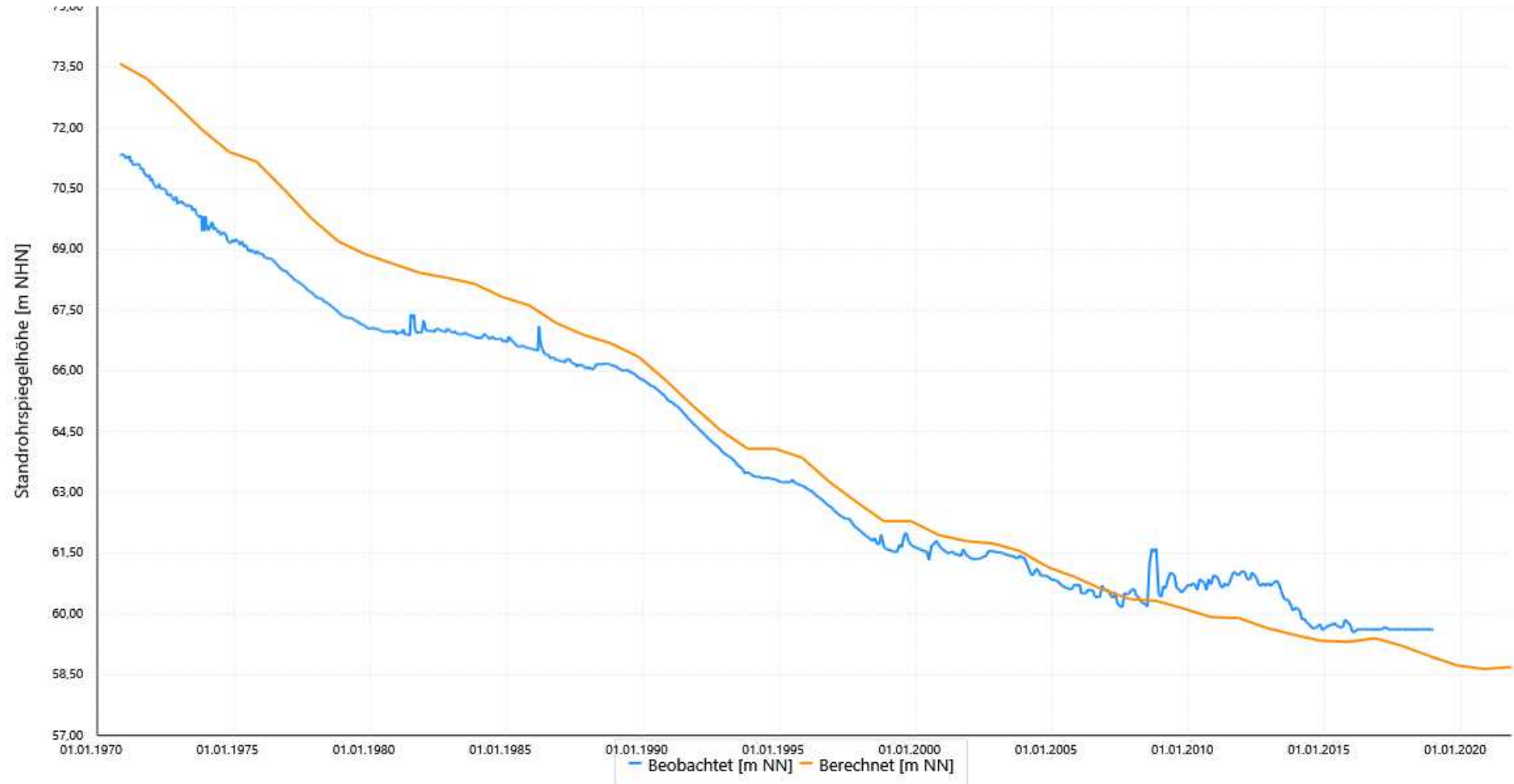
Kartierkennzeichen: 1

UK-Filter: 59,00

Modelleiter: 6

Mittlere Abw. berechn. Werte	
zu beob.:	0,99
zu beob. zum Zeitp. :	
Korrelationskoeff.:	1,00
RMSE:	1,22

Schwankungsbreite Werte	
Min. der beob.:	59,55
Max. der beob.:	71,27
Diff. Min/Max. der beob.:	11,72
Min. der berechn.:	58,96
Max. der berechn.:	73,59
Diff. Min/Max. der berechn.:	14,63



21 997041 Br.Floren

ProID: 5616932

GW-Horizont: 16

Geländehöhe: 171,72

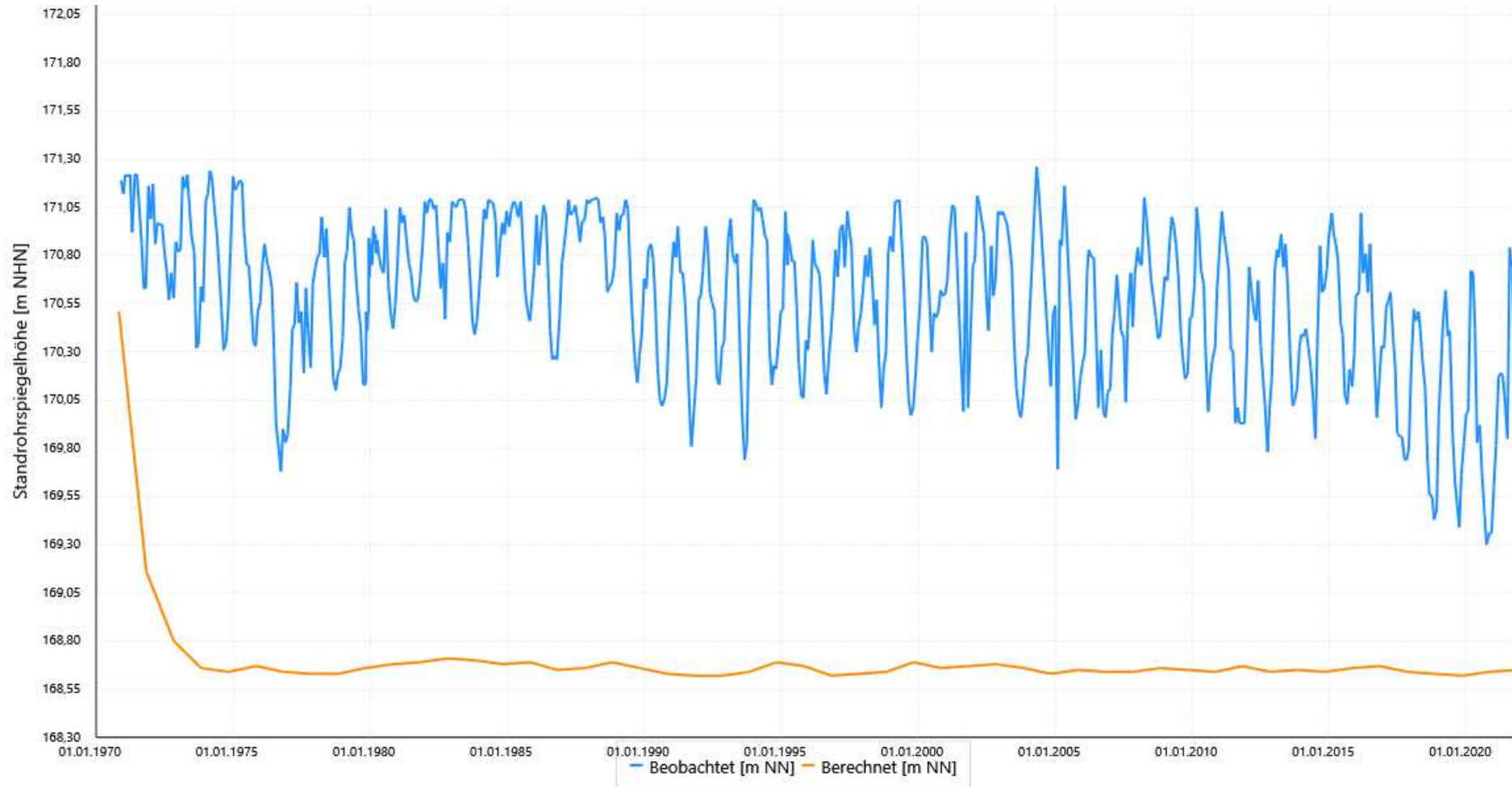
Kartierkennzeichen: 1

UK-Filter: 167,08

Modellleiter: 1

Mittlere Abw. berechn. Werte	
zu beob.:	2,01
zu beob. zum Zeitp. :	
Korrelationskoeff.:	0,30
RMSE:	2,04

Schwankungsbreite Werte	
Min. der beob.:	169,81
Max. der beob.:	171,22
Diff. Min/Max. der beob.:	1,41
Min. der berechn.:	168,62
Max. der berechn.:	170,51
Diff. Min/Max. der berechn.:	1,89



21 997431 Enzen 2

ProID: 5617002

GW-Horizont: 8

Geländehöhe: 191,27

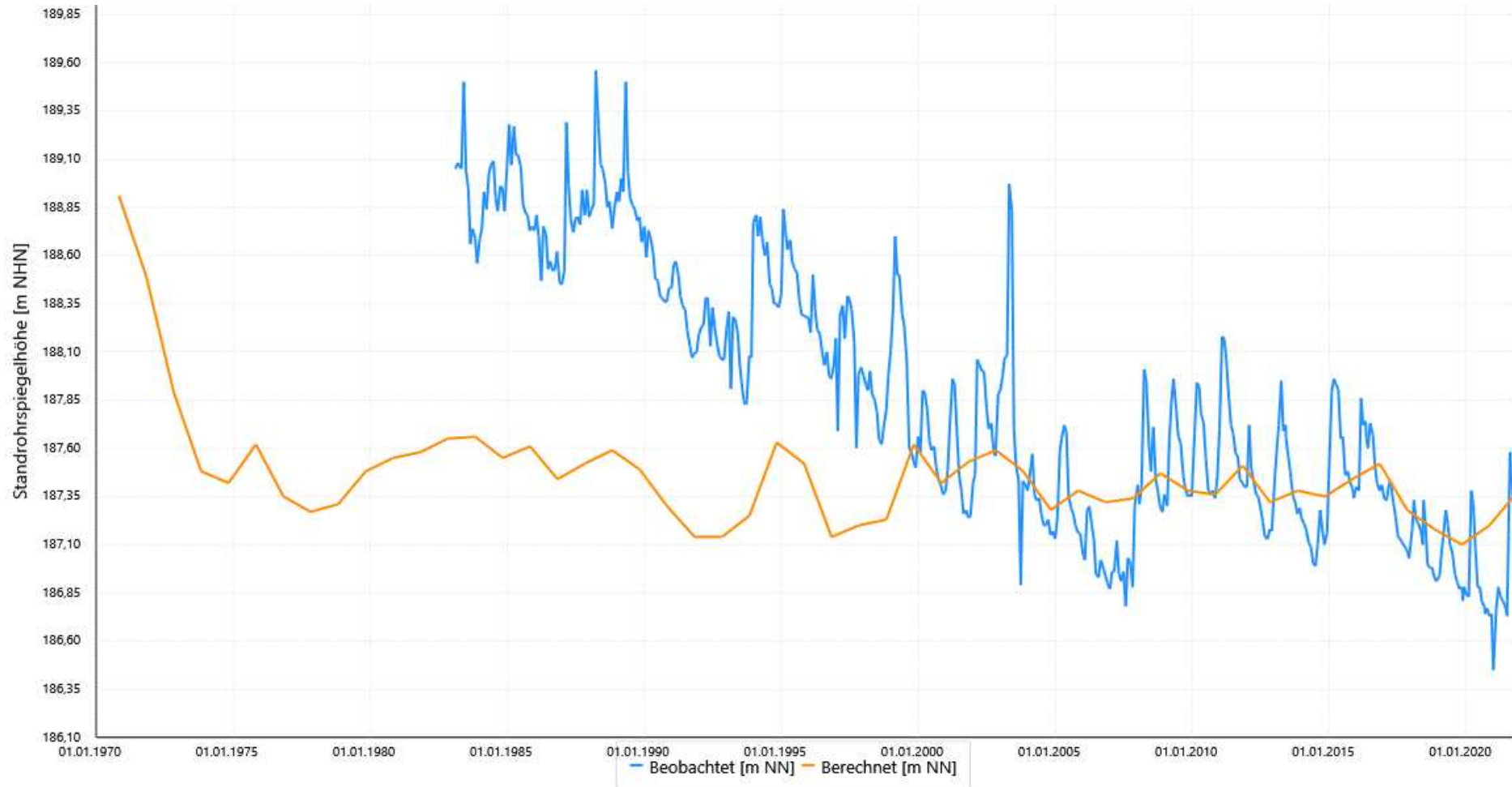
Kartierkennzeichen: 1

UK-Filter: 174,23

Modellleiter: 1

Mittlere Abw. berechn. Werte	
zu beob.:	0,58
zu beob. zum Zeitp. :	
Korrelationskoeff.:	0,40
RMSE:	0,77

Schwankungsbreite Werte	
Min. der beob.:	186,76
Max. der beob.:	189,28
Diff. Min/Max. der beob.:	2,52
Min. der berechn.:	187,10
Max. der berechn.:	187,66
Diff. Min/Max. der berechn.:	0,56



21 997472 Stockheim

ProID: 5617014

GW-Horizont: 6D

Geländehöhe: 178,68

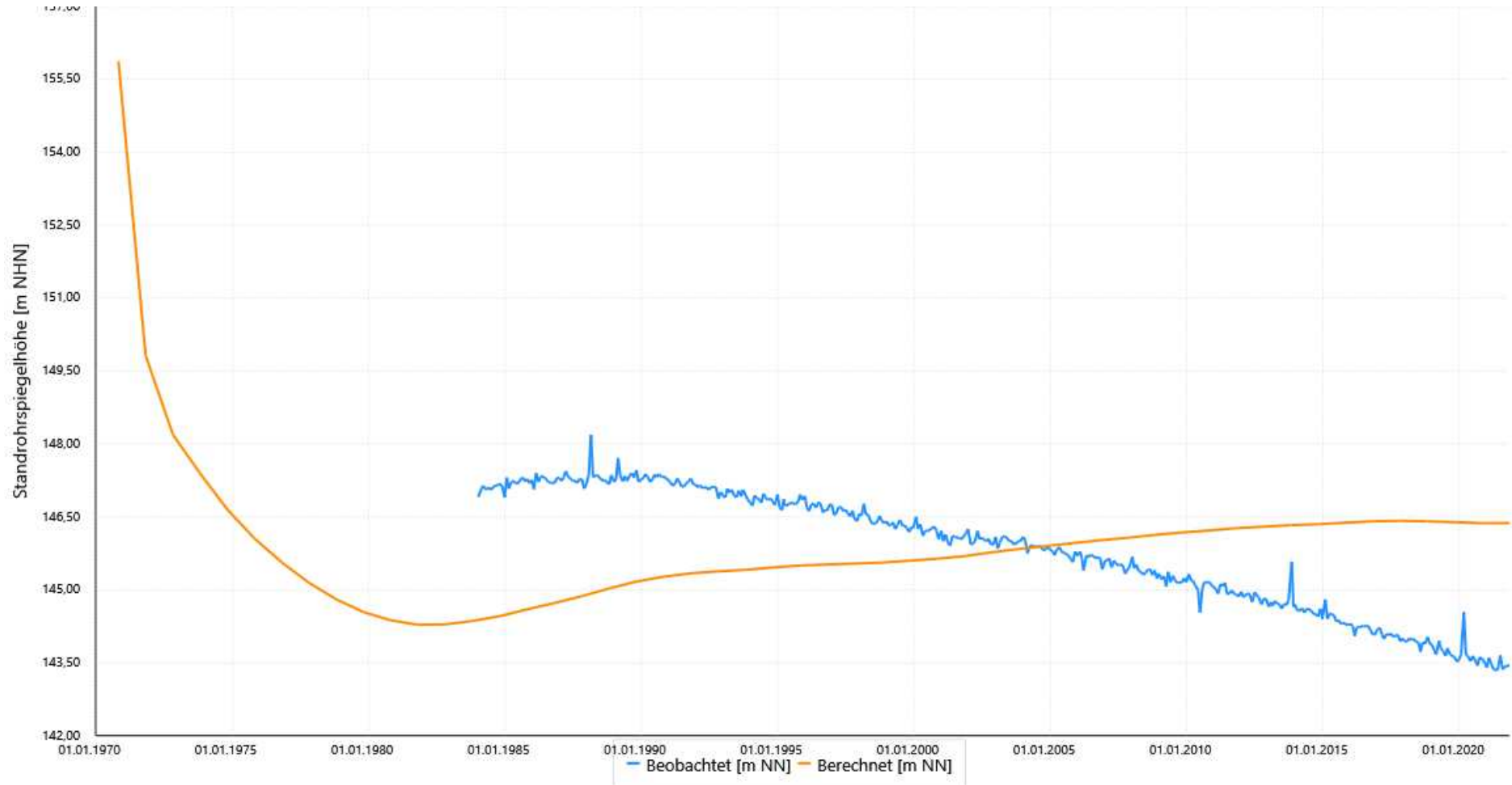
Kartierkennzeichen: 7A

UK-Filter: 118,50

Modellleiter: 8

Mittlere Abw. berechn. Werte	
zu beob.:	1,53
zu beob. zum Zeitp. :	
Korrelationskoeff.:	-0,89
RMSE:	1,76

Schwankungsbreite Werte	
Min. der beob.:	143,24
Max. der beob.:	147,31
Diff. Min/Max. der beob.:	4,07
Min. der berechn.:	144,36
Max. der berechn.:	146,42
Diff. Min/Max. der berechn.:	2,06



21 997481 Zülpich 3

ProID: 5617016

GW-Horizont: 4

Geländehöhe: 172,35

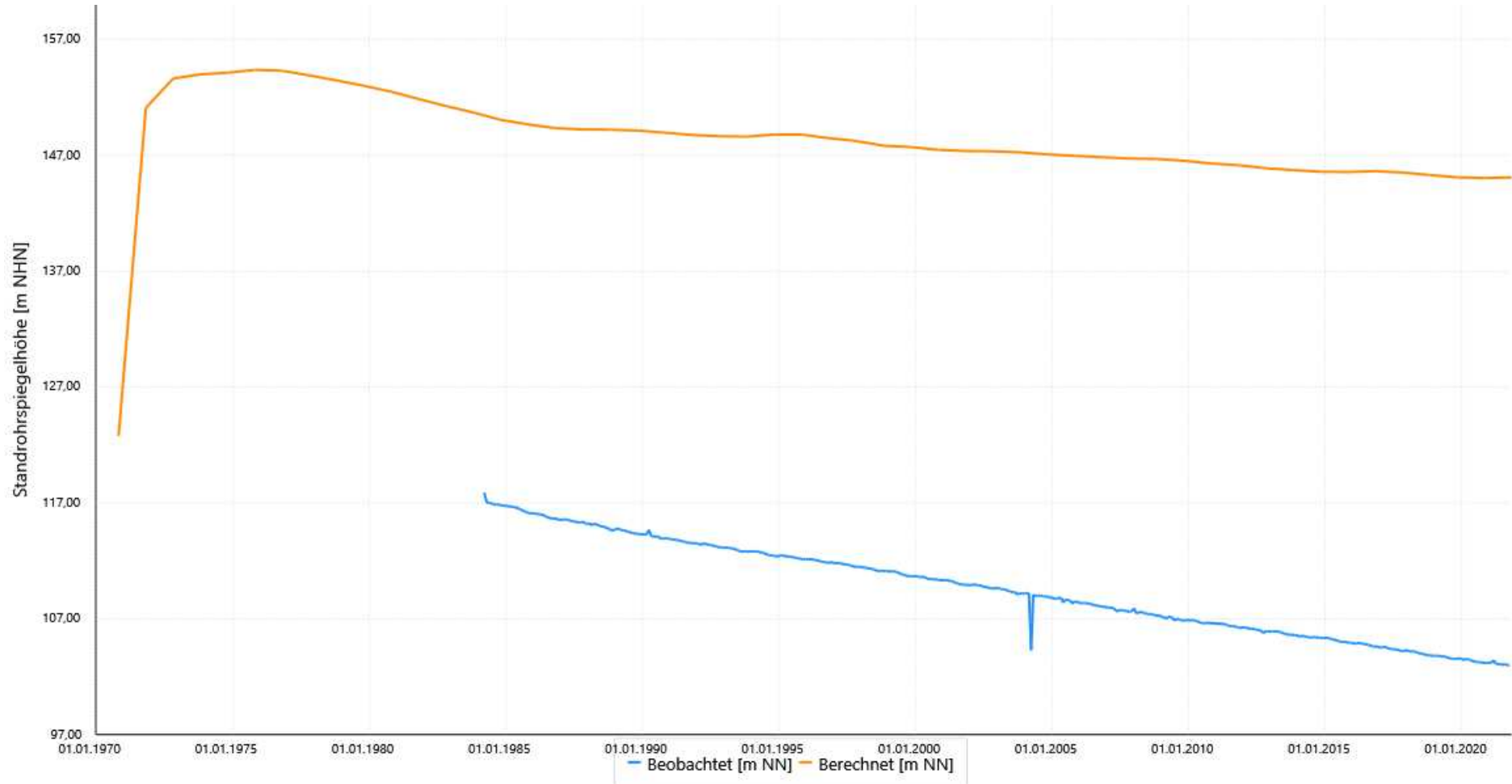
Kartierkennzeichen: 5

UK-Filter: 27,87

Modellleiter: 11

Mittlere Abw. berechn. Werte	
zu beob.:	37,93
zu beob. zum Zeitp. :	
Korrelationskoeff.:	0,99
RMSE:	38,02

Schwankungsbreite Werte	
Min. der beob.:	102,89
Max. der beob.:	116,76
Diff. Min/Max. der beob.:	13,87
Min. der berechn.:	145,05
Max. der berechn.:	150,07
Diff. Min/Max. der berechn.:	5,02



21 997503 Euskirch.2

ProID: 5617020

GW-Horizont: 6B

Geländehöhe: 176,33

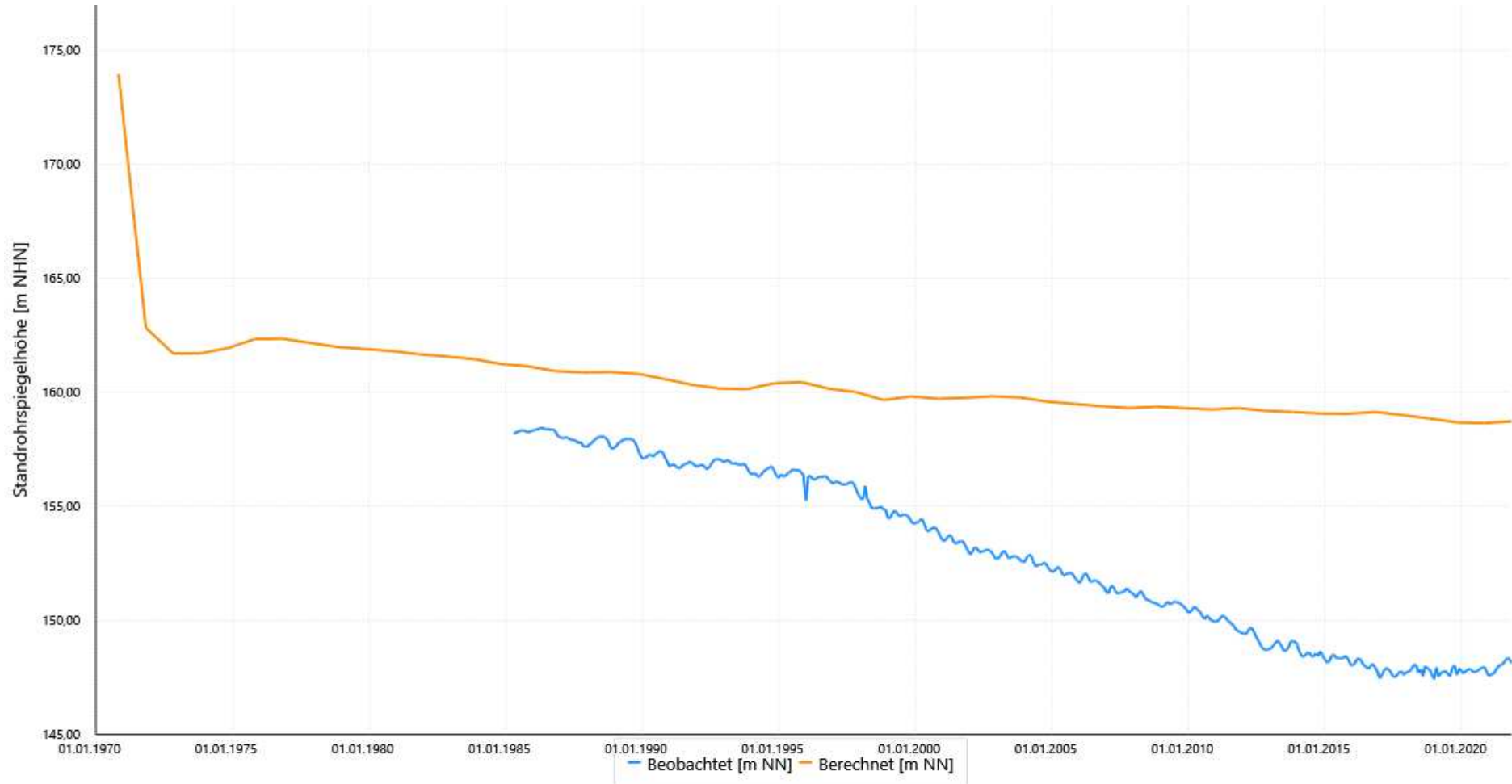
Kartierkennzeichen: 7A

UK-Filter: 75,03

Modellleiter: 10

Mittlere Abw. berechn. Werte	
zu beob.:	7,14
zu beob. zum Zeitp. :	
Korrelationskoeff.:	0,96
RMSE:	7,74

Schwankungsbreite Werte	
Min. der beob.:	147,62
Max. der beob.:	158,36
Diff. Min/Max. der beob.:	10,74
Min. der berechn.:	158,66
Max. der berechn.:	161,15
Diff. Min/Max. der berechn.:	2,49



21 997603 Roevenich

ProID: 6458121

GW-Horizont: 9B

Geländehöhe: 149,72

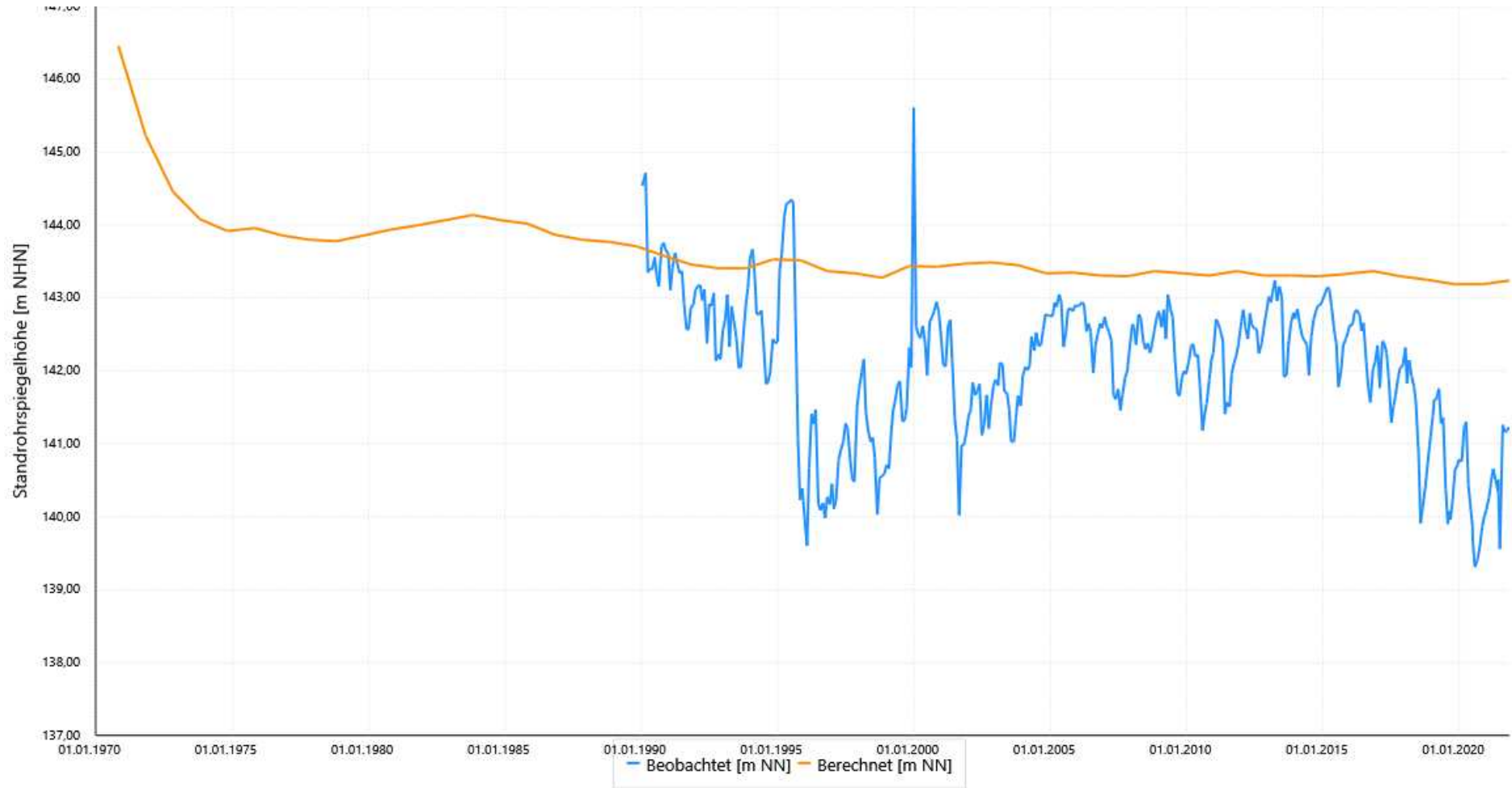
Kartierkennzeichen: 10

UK-Filter: 113,61

Modellleiter: 4

Mittlere Abw. berechn. Werte	
zu beob.:	1,22
zu beob. zum Zeitp. :	
Korrelationskoeff.:	0,43
RMSE:	1,52

Schwankungsbreite Werte	
Min. der beob.:	139,98
Max. der beob.:	144,54
Diff. Min/Max. der beob.:	4,56
Min. der berechn.:	143,19
Max. der berechn.:	143,71
Diff. Min/Max. der berechn.:	0,52



21 997701 Kuchenheim

ProID: 5617054

GW-Horizont: 8

Geländehöhe: 179,75

Kartierkennzeichen: 1

UK-Filter: 167,70

Modellleiter: 1

Mittlere Abw. berechn. Werte

zu beob.: 1,33

zu beob. zum Zeitp. :

Korrelationskoeff.: 0,39

RMSE: 1,34

Schwankungsbreite Werte

Min. der beob.: 170,20

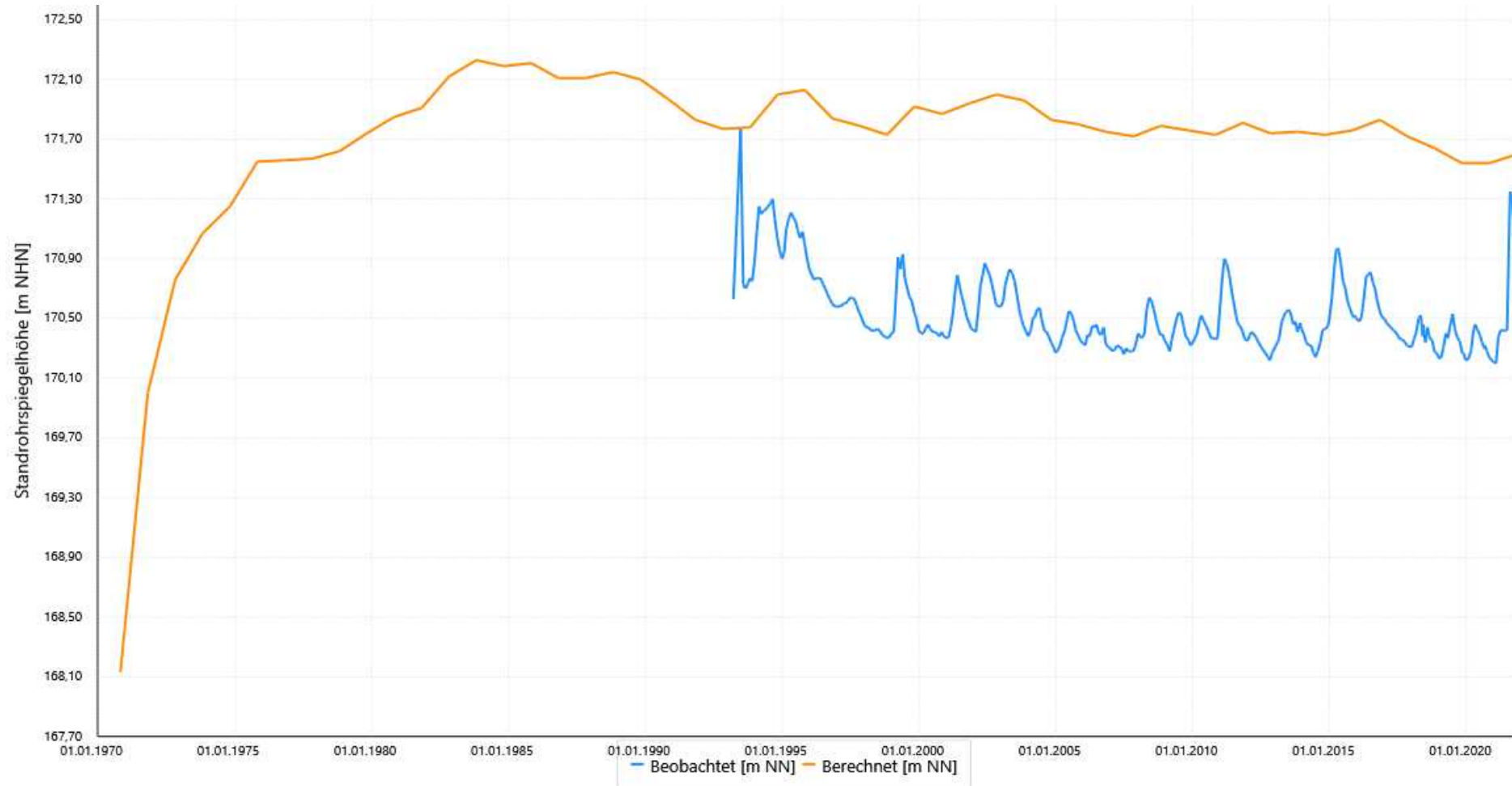
Max. der beob.: 171,09

Diff. Min/Max. der beob.: 0,89

Min. der berechn.: 171,54

Max. der berechn.: 172,03

Diff. Min/Max. der berechn.: 0,49



21 997702 Kuchenheim

ProID: 5617055

GW-Horizont: 7A

Geländehöhe: 179,75

Kartierkennzeichen: OA

UK-Filter: 137,68

Modellleiter: 8

Mittlere Abw. berechn. Werte	
zu beob.:	6,64
zu beob. zum Zeitp. :	
Korrelationskoeff.:	0,86
RMSE:	6,81

Schwankungsbreite Werte	
Min. der beob.:	162,78
Max. der beob.:	168,16
Diff. Min/Max. der beob.:	5,38
Min. der berechn.:	171,54
Max. der berechn.:	172,58
Diff. Min/Max. der berechn.:	1,04



21 997703 Kuchenheim

ProID: 5617056

GW-Horizont: 6D

Geländehöhe: 179,75

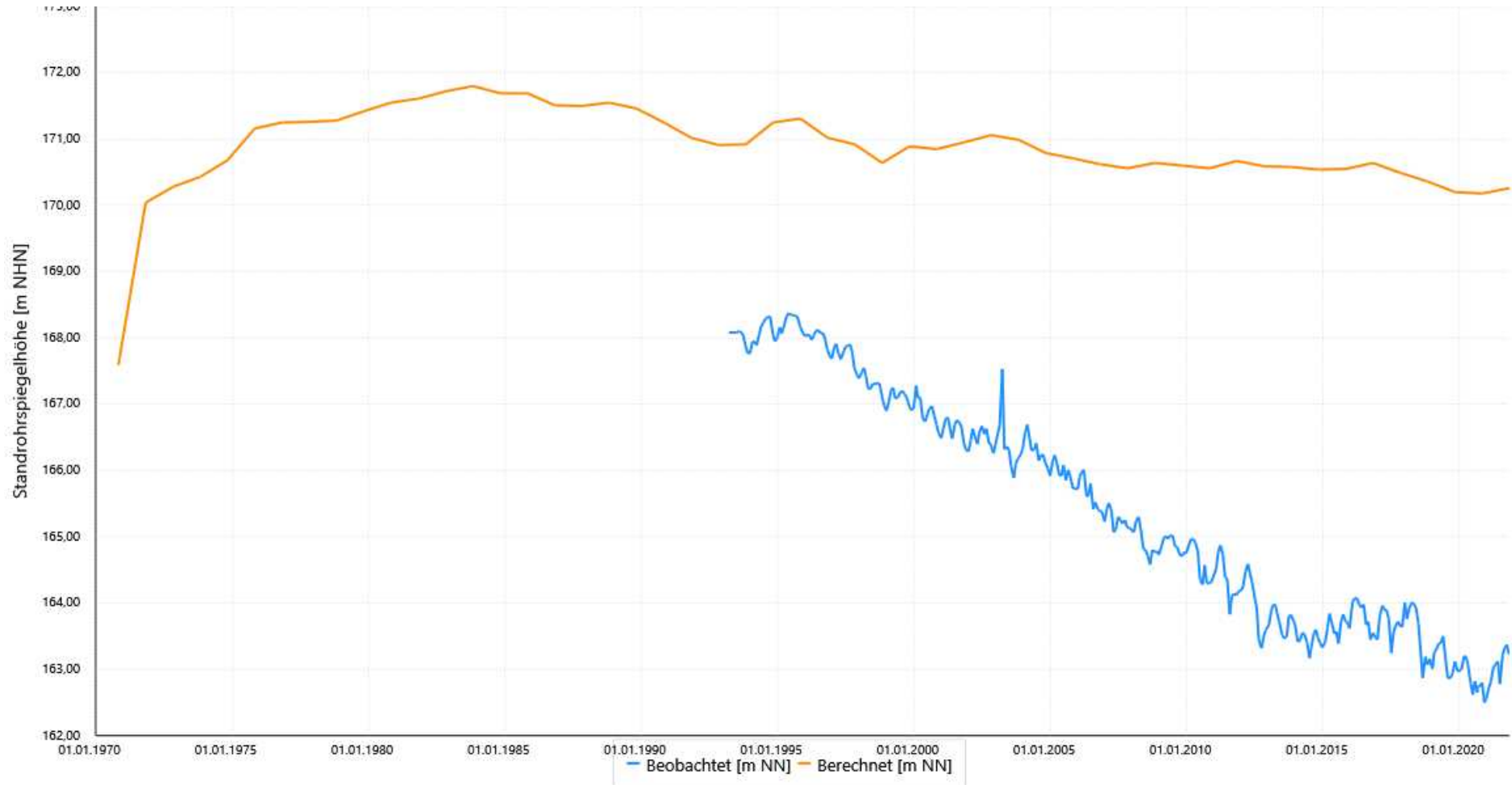
Kartierkennzeichen: 7A

UK-Filter: 126,64

Modellleiter: 9

Mittlere Abw. berechn. Werte	
zu beob.:	5,37
zu beob. zum Zeitp. :	
Korrelationskoeff.:	0,89
RMSE:	5,57

Schwankungsbreite Werte	
Min. der beob.:	162,72
Max. der beob.:	168,16
Diff. Min/Max. der beob.:	5,44
Min. der berechn.:	170,18
Max. der berechn.:	171,31
Diff. Min/Max. der berechn.:	1,13



21 997752 Vettweiss

ProID: 6457685

GW-Horizont: 8

Geländehöhe: 165,41

Kartierkennzeichen: 8

UK-Filter: 113,28

Modellleiter: 5

Mittlere Abw. berechn. Werte	
zu beob.:	7,52
zu beob. zum Zeitp. :	
Korrelationskoeff.:	0,92
RMSE:	7,60

Schwankungsbreite Werte	
Min. der beob.:	138,63
Max. der beob.:	144,21
Diff. Min/Max. der beob.:	5,58
Min. der berechn.:	147,98
Max. der berechn.:	149,57
Diff. Min/Max. der berechn.:	1,59

