


- Grenzen**
- Untersuchungsgebiet
  - Vorhabensstandorte (Kassetten)
- Biotoptypen**
- Wälder**
- AA0 Buchenwald
  - AA1 Eichen-Buchenwald
  - AA2 Buchenmischwald mit heimischen Laubbaumarten
  - AC1 Erlenmischwald mit einheimischen Laubhölzern
  - AC5 bachbegleitender Erlenwald
  - AF1 Pappelmischwald
  - AM2 bachbegleitender Eschenwald
  - AU1 Wald (Erlenjungwuchs)
- Kleingehölze**
- BA0 Feldgehölz
  - BA2 Feldgehölz aus gebietsfremden Baumarten
  - BB11 Gebüsche und Strauchgruppen mit vorwiegend heimischen Straucharten
  - BD3 Gehölzstreifen/Pflanzung
  - BE0 Ufergehölz
- Bäume**
- Einzelbaum, Obstbaum, Kopfweide
- Röhrichtbestände**
- CF0 Röhrichtbestand
- Grünland**
- EA0 Fettwiese
  - EB0 Fettweide
  - EE0 Fettgrünlandbrache
- Stillegewässer**
- FF0 Teich
  - FJ0/wa1 Rieselfeld, offene Wasserfläche
  - FJ0/wa4 Rieselfeld, Verlandungszone
  - FJ0/wk Rieselfeld, Röhrichtsaum
  - FJ0/wl Rieselfeld, niedrig wachsende Uferfluren
  - FJ0/wm Rieselfeld, Uferhochstaudenfluren
- Fließgewässer**
- FM1 Bachoberlauf im Mittelgebirge
  - FN0 Graben
- Offenbodenbereiche**
- GF0 Vegetationsarme oder freie Bereiche
- Ackerbiotope**
- HA0 Acker
  - HB0 Ackerbrache
- Raine, Straßenränder**
- HC2 Grünlandrain
  - HC3 Straßenrand
  - HC4 Verkehrsrasenfläche
- Rand- und Saumstreifen**
- KC1a Fettgrünlandsaum
  - KC2b Ackerschonstreifen (keine Nutzung)
  - KC3 Blühstreifen
- flächenhafte Hochstaudenfluren**
- LB1 Feuchte Hochstaudenflur, flächenhaft
  - LB2 Trockene Hochstaudenflur, flächenhaft
  - LB3 Neophytenflur
- Deiche / Dämme**
- HE1 Deich aus erdigem Material
  - HE2 Deich aus steinigem Material (Vorschüttung)
- Halde, Aufschüttungen**
- HF0 Halde aus Abraum (Erdaushub)
- Gärten**
- HJ6 Gärtnerei (Spezialkulturen)
- Obstwiesen**
- HK2 Streuobstwiese
- Park, Grünanlagen**
- HM0 Grünanlage
- Lagerplätze**
- HT5 Lagerplatz
- Sport- und Erholungsanlagen**
- HU2 Sport- und Erholungsanlage mit geringem Versiegelungsgrad (Reitplatz)
- Gewerbegebiete / Technische Anlagen**
- HW7 Brachfläche der technischen Ver- und Entsorgungsanlagen
  - SC9 Gewerbe (Gebäude / Fläche)
- Siedlungsflächen / Wohngebiete**
- SB5 landw. Hof- und Gebäudefläche
  - SB6 Wohnbaufläche im ländlichen Bereich
- Verkehrs- und Wirtschaftswege**
- VA2 Bundes-, Landes-, Kreisstraße
  - VA3 Gemeindestraße
  - VA7 Wohn-, Erschließungsstraße
  - VB0 Wirtschaftsweg
  - VB3a Landwirtschaftsweg
  - VB5 Rad-, Fußweg

## Kassettensystem Pfeifer & Langen


 Pfeifer & Langen GmbH & Co. KG  
Heidensche Straße 70  
32791 Lage

**Schutzgut Pflanzen**


UVP zum Antrag gem. § 60 Abs. 3 WHG i.V. mit § 1 Abs. 1 IZÜV zur Errichtung von 3 Erdkassetten, Gemarkung Heiden, Flur 8

**Anlage 3**

- Maßstab: 1 : 5.000
- Projekt-Nr.: 5077
- Plangröße: 660 x 435
- Datum: März 2023
- gezeichnet: Gu
- bearbeitet: LB

 **KORTEMEIER BROKMANN**  
LANDSCHAFTSARCHITEKTEN

KorteMeier Brokmann Landschaftsarchitekten GmbH | Oststraße 92 | 32051 Herford | T +49(0)5221 9739-0 | F +49(0)5221 9739-30

geprüft: 

M. 1 : 5.000

0 25 50 100 150 200 250 m