

Projektpläne



FLURKARTE / LUFTBILD

- Vorhabensgebiet
- Mögliche Zufahrten

KATASTER

- Flurstücksgrenze
- 98 Flurstücksnummer
- Flurgrenze
- Gemarkungsgrenze
- Beantragte abgrabungsrechtliche Voranfrage eines anderen Unternehmens

Hinweis:
Kataster- und sonstige Daten sind importiert / digitalisiert und können Lage- und zeichnerische Ungenauigkeiten aufweisen.

Kartengrundlage:
Kataster:
Kreis Heinsberg; digitale Daten erhalten am 15.02.2023

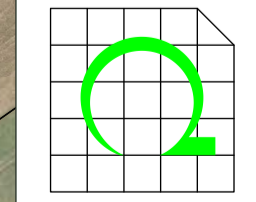
Kataster:
Kreis Düren; digitale Daten erhalten am 04.05.2023

DOP10 (Bildflug 21.02.2021); Datenlizenz Deutschland - Namensnennung - Version 2.0
(www.govdata.de/dl-de/by-2-0) Datensatz (URI): <https://registry.gdi-de.org/id/de.nw/DOP10>

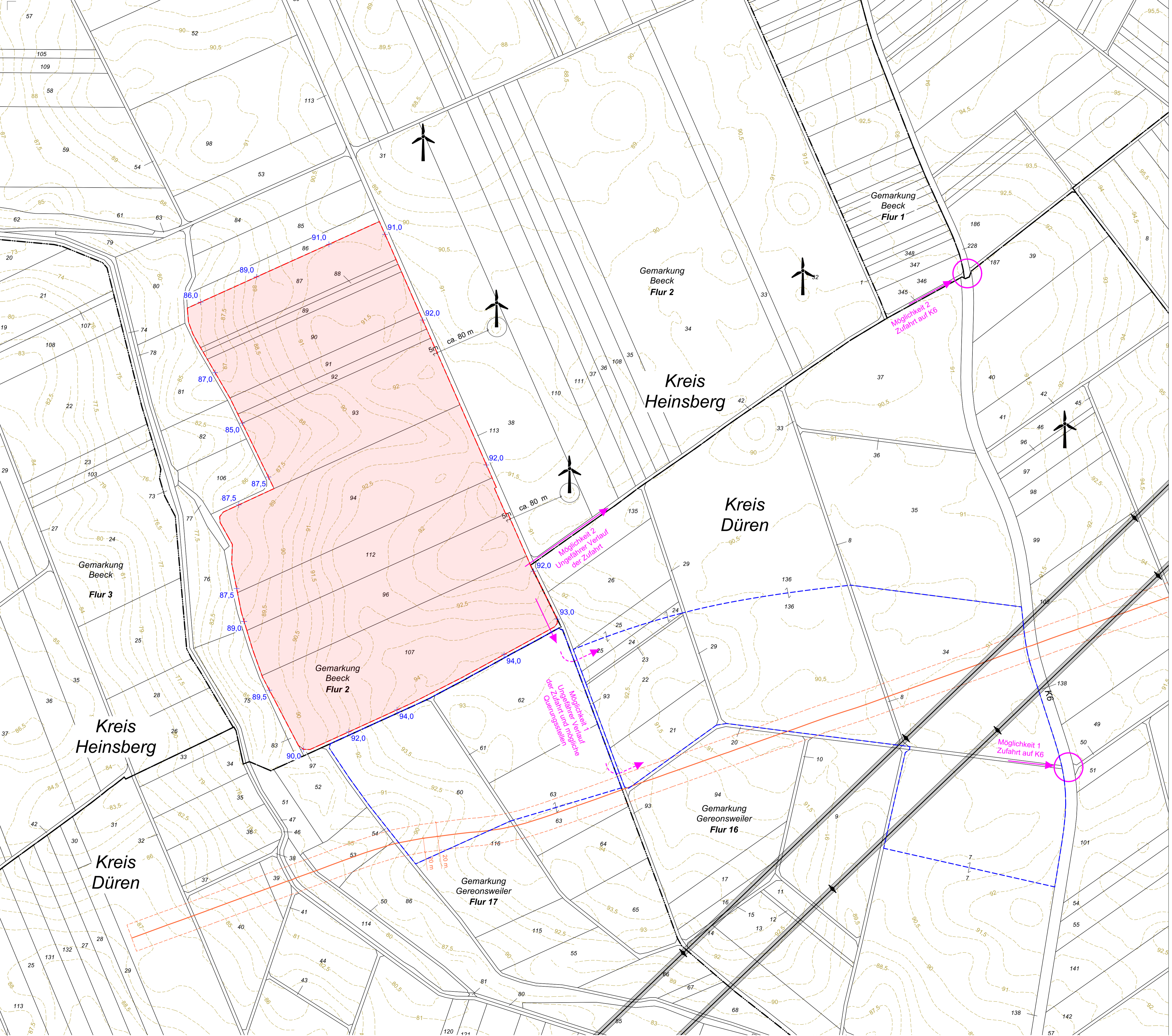


**ANTRAG AUF ERTEILUNG EINES
ABGRABUNGSRECHTLICHEN VORBESCHIEDS
ABGRABUNG GEREONSWEILER
IM KREIS HEINSBERG**

Laprell-Kieswerke GmbH
Schleidener Aue 3
52525 Heinsberg



PLANUNGSBÜRO REBSTOCK
INHABER MARKUS KÜCK
Hehlrath Str. 2 Tel. 02403-5030560
52249 Eschweiler



HÖHEN / INFRASTRUKTUR

- Vorhabensgebiet
- Mögliche Zufahrten

KATASTER

- Flurstücksgrenze
- Flurstücksnummer
- Flurgrenze
- Gemarkungsgrenze

INFRASTRUKTUR

- Ungefäher Verlauf der Stromleitungen und Strommasten (gemäß Luftbild)
- Ungefäher Verlauf der NATO-Treibstoffleitung (inkl. 20 m Sicherheitsabstand)
- Windkraftanlage

HÖHENANGABEN

- 90,5 Höhenpunkte (ABK)
- 91,0 Höhenlinien (ABK)

- Beantragte abgrabungsrechtliche Voranfrage eines anderen Unternehmens

Hinweis:
Kataster- und sonstige Daten sind importiert / digitalisiert und können Lage- und zeichnerische Ungenauigkeiten aufweisen.

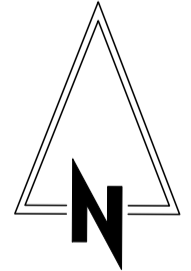
Kartengrundlage:
Kataster, Kreis Heinsberg; digitale Daten erhalten am 15.02.2023

Kataster:
Kreis Düren; digitale Daten erhalten am 04.05.2023

ABK Höhenlinien: Land NRW (2023); Datenlizenz Deutschland - Namensnennung - Version 2.0 (www.govdata.de/dl-de/by-2-0) https://www.wfs.nrw.de/geobasis/wfs_nw_hl_hp?REQUEST=GetCapabilities&SERVICE=WFS (Stand 22.04.2022)

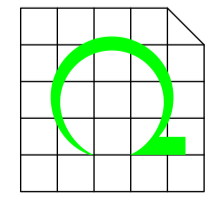
Quellen:
Bebauungsplan Nr. 6 "Windenergie Gereonsweiler-Linnich" - Ausfertigung Nr.2, Stadt Linnich (2018); M = 1:5.000

Produktfernleitung Würselen - Flugplatz Geilenkirchen, PI-KM 31.215-32.555; Fernleitungs- Betriebsgesellschaft mbH; Digitale Daten erhalten am 17.05.2023 (Az.: 7/23/B47421/23)

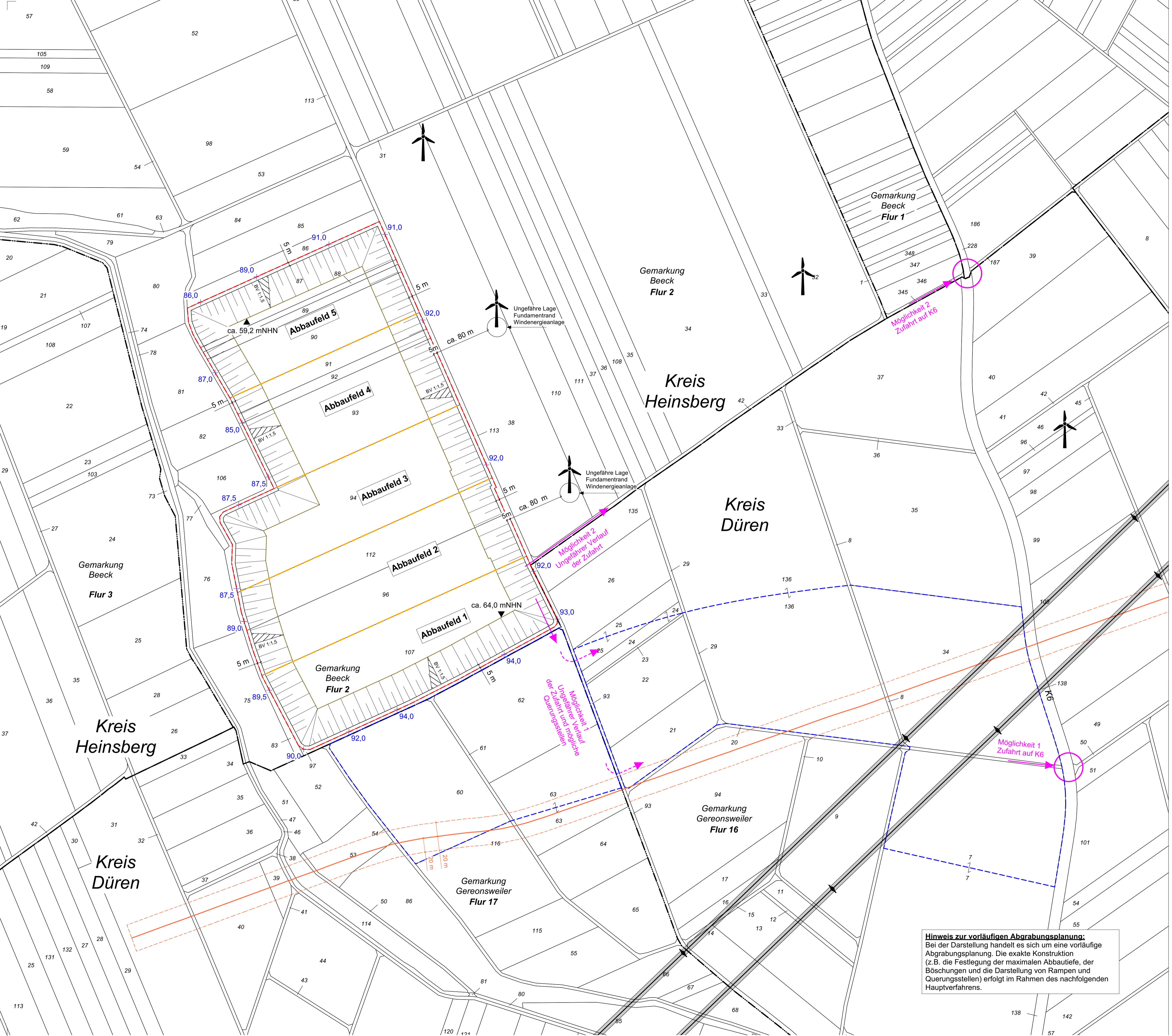


**ANTRAG AUF ERTEILUNG EINES ABGRABUNGSRECHTLICHEN VORBESCHIEDS
ABGRABUNG GEREONSWEILER IM KREIS HEINSBERG**

Laprell-Kieswerke GmbH
Schleidener Aue 3
52525 Heinsberg



PLANUNGSBÜRO REBSTOCK
INHABER MARKUS KUCK
Hehlrather Str. 2 Tel. 02403-5030560
52249 Eschweiler



VORLÄUFIGER ABGRABUNGSPLAN

- Vorhabensgebiet
- Mögliche Zufahrten

- VORLÄUFIGE ABBAUPLANUNG**
- Abbauböschungsoberkante
 - Abbauböschungsunterkante
 - Abbauböschung Böschungsneigung 1:1,5

- INFRASTRUKTUR**
- Ungefäher Verlauf der Stromleitungen und Strommasten (gemäß Luftbild)
 - Ungefäher Verlauf der NATO-Treibstoffleitung (inkl. 20 m Sicherheitsabstand)
 - Windkraftanlage

- HÖHENANGABEN**
- Höhenpunkte (ABK Höhen)
 - Beantragte abgrabungsrechtliche Voranfrage eines anderen Unternehmens

Hinweis:
Kataster- und sonstige Daten sind importiert / digitalisiert und können Lage- und zeichnerische Ungenauigkeiten aufweisen.

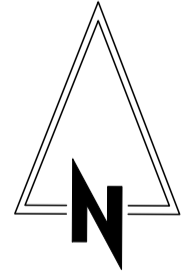
Kartengrundlage:
Kataster, Kreis Heinsberg; digitale Daten erhalten am 15.02.2023

Kataster:
Kreis Düren; digitale Daten erhalten am 04.05.2023

ABK Höhenlinien: Land NRW (2023); Datenlizenz Deutschland - Namensnennung - Version 2.0 (www.govdata.de/dl-de/by-2-0)
https://www.wfs.nrw.de/geobasis/wfs_nw_hl_hp?REQUEST=GetCapabilities&SERVICE=WFS (Stand 22.04.2022)

Quellen:
Bebaunungsplan Nr. 6 "Windenergie Gereonsweiler-Linnich" - Ausfertigung Nr.2, Stadt Linnich (2018); M = 1:5.000

Produktfernleitung Würseln - Flugplatz Geilenkirchen, PI-KM 31,215-32,555; Fernleitungs- Betriebsgesellschaft mbH; Digitale Daten erhalten am 17.05.2023 (Az.: 7/23/B47421/23)



**ANTRAG AUF ERTEILUNG EINES ABGRABUNGSRECHTLICHEN VORBESCHIEDS
ABGRABUNG GEREONSWEILER IM KREIS HEINSBERG**

Laprell-Kieswerke GmbH
Schleidener Aue 3
52525 Heinsberg



PLANUNGSBÜRO REBSTOCK
INHABER MARKUS KUCK
Hehlrather Str. 2 Tel. 02403-5030560
52249 Eschweiler

Hinweis zur vorläufigen Abgrabungsplanung:
Bei der Darstellung handelt es sich um eine vorläufige Abgrabungsplanung. Die exakte Konstruktion (z.B. die Festlegung der maximalen Abbautiefe, der Böschungen und die Darstellung von Rampen und Querungsstellen) erfolgt im Rahmen des nachfolgenden Hauptverfahrens.