

Längsschnitt 1:250 / 1:250 AL Neuss DN400 Umlegung

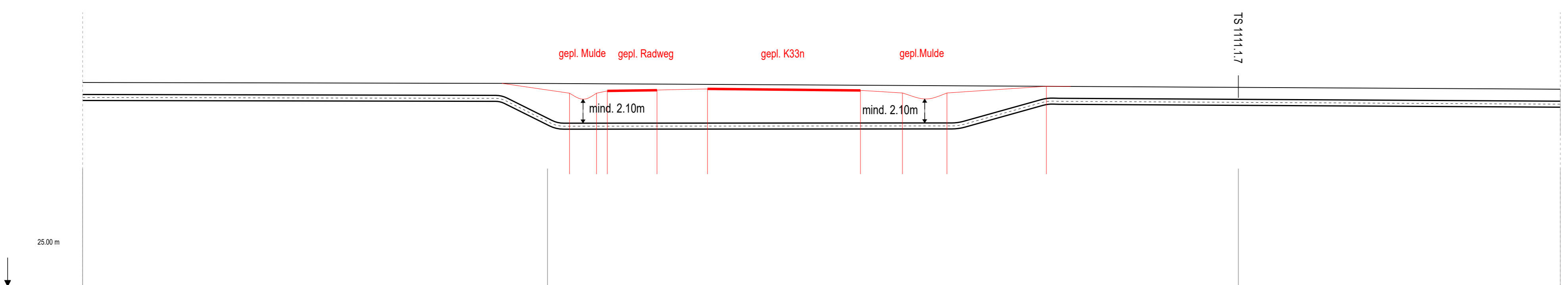
Die Höhenlage der Fremdleitungen ist im Rahmen der Bauausführung zu ermitteln, genaue Angaben liegen nicht vor.

Die Höhenlage der geplanten Leitung kann sich auf Grund von Auflagen, sowie der Höhenlage von Fremdleitungen im Rahmen der Bauausführung ändern!

Längen
Länge aus 2D-Koordinaten 123.173 m
Länge aus 3D-Koordinaten 123.173 m

Zeichenerklärung (Längsprofil)

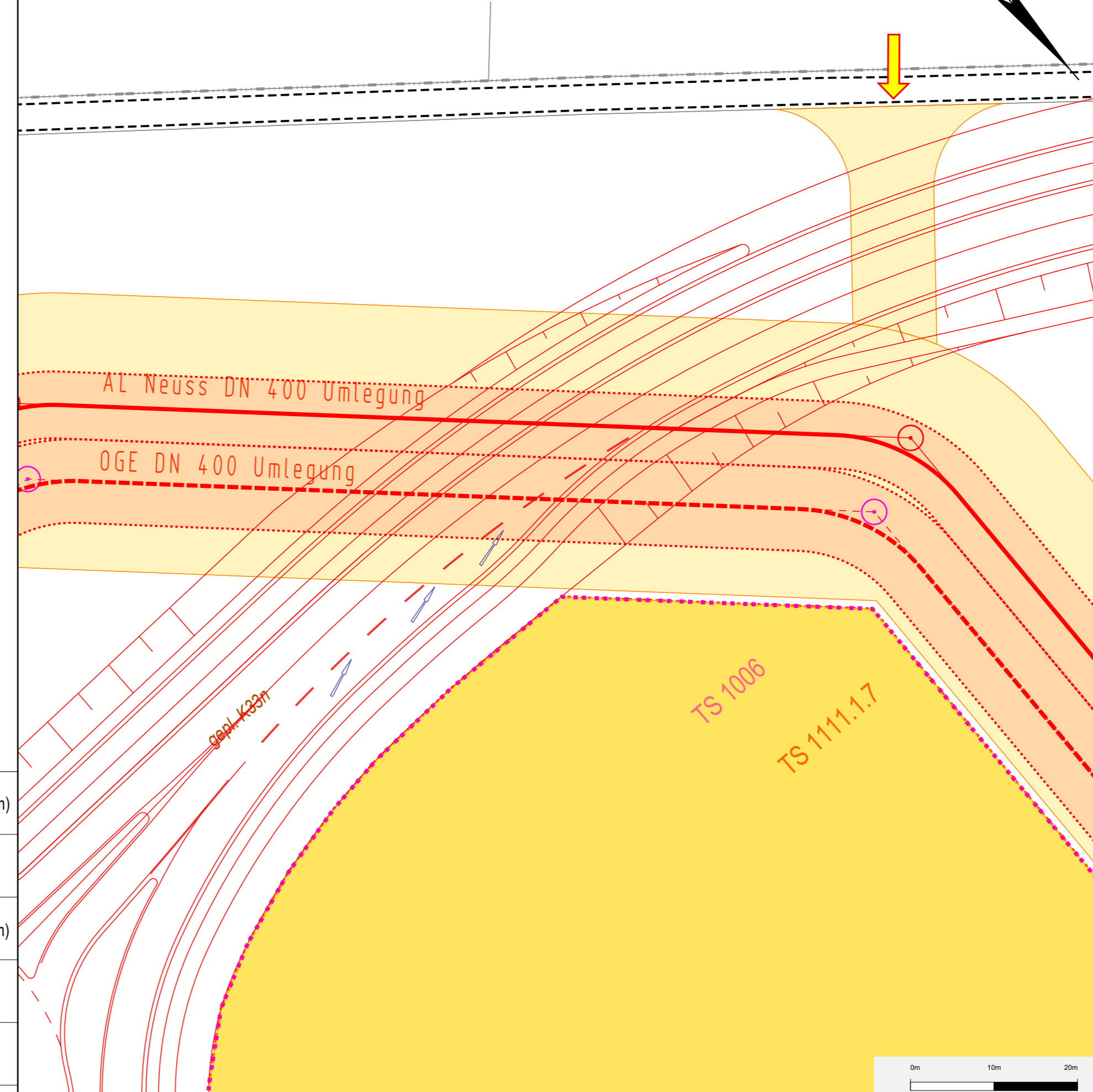
- Hauptleitung
- Armatur mit T-Stücken
- KKS-Fahne
- querende Kabel / Leitungen
- Mu LWL-Kabel mit Kabelmuffe, Einziehgrube
- Kreuzende Freileitung (Durchfahrhöhe)
- Betonpfeiler Sonderbauwerk
- MicroTunnel
- Mantelrohrpressung
- Produktenrohrpressung
- HDD
- Düker
- Direct Pipe
- Schilderpfahl ohne, mit Flughäube
- Schilderpfahl mit KKS
- Dükertafel



42.00	41.92	41.80	41.44
384.00	422.75	480.33	507.17
mind. 1.00m		mind. 2.10m	mind. 1.00m
DN 400			
Einbauten, Schutzmaßnahmen			

Lageplan 1:500

Auszug aus dem Trassenplan
05.04.00.PL.01.01



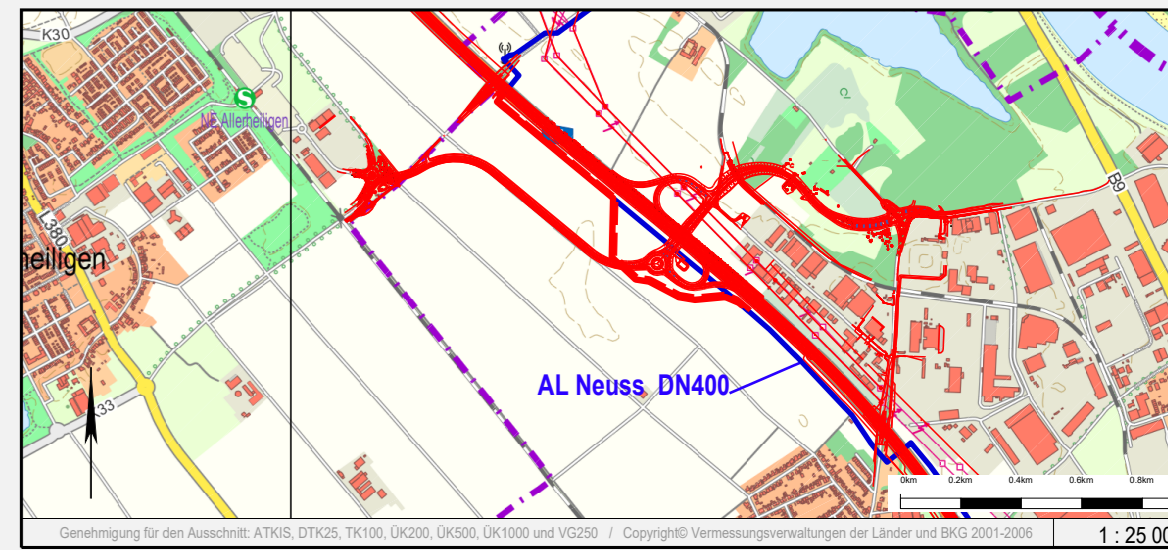
Zeichenerklärung

- TP, PP, HP
- TS (Tangentenschnittpunkt)
- geplante Leitungsgasse mit Grunddienstbarkeitsflächen, temporärem Arbeitsstreifen und Stationierungspunkt
- Eigentums-, Erwerbsfläche
- Gemeindeschlüssel 05711000 5
- eingemessener Grenzpunkt
- KM, KB Kilometerschein, Kabelstein
- Gittermast (maßstäbl.)
- Beton-, Holz-, Stahlrohrmast
- Schieber, Einziehgrube
- Br, Qu Brunnen, Quelle
- Schacht / Deckel, Gully
- Durchlaß
- Fließrichtung
- Denkmal, Feldkreuz
- Zaun, Hecke
- Erdwall
- Laubbaum, markanter Laubbaum
- Nadelbaum, markanter Nadelbaum
- Busch
- topographische Begrenzungslinie
- Anodenfeld, -kabel (maßstäblich)
- FM-Freileitung
- E-Freileitung (Hochspannung)
- andere Rohrleitung (Angabe des Mediums)
- Unterirdisches Kabel
- geplante Fremdleitung
- Drainagesauger, -sammeler
- Staatsgrenze
- Landesgrenze
- Regierungsbezirksgrenze
- Kreisgrenze
- Gemeindesgrenze
- Gemarkungsgrenze
- Flurgrenze
- Flurstücksgrenze
- Überhaken
- Schilderpfahl ohne, mit Flughäube (Planung)
- Schilderpfahl mit KKS (Planung)

Vorhabensträger: **rhein kreis neuss**
Generalplaner: **GASCADE**

GASCADE
DN 400 MOP 100
Leitungsumlegung A57-Anschlussstelle Dormagen-Delrath

Kreis: Rhein-Kreis Neuss
Gemeinde: Dormagen
Gemarkung: Nievenheim



Rev.	erstellt	geprüft	freigegeben	Änderung			
-	05.12.2022	Kohhaas (Kroll)	24.01.2023	Pallas (GASCADE)	24.01.2023	Höhlschen (GASCADE)	Ersterstellung
-	05.12.2022	Kohhaas (Kroll)	24.01.2023	Pallas (GASCADE)	24.01.2023	Höhlschen (GASCADE)	Ersterstellung

Kreuzungs-/Detailplan / Planung

Kreuzungs-Nr. 01.S.01
SP 0 + 442 m

gepl. K33n
km 0.964

Maßstab: 1:500
Plan-Nr.: 05.04.00.PD.01.S.01

Unterlage 23.6