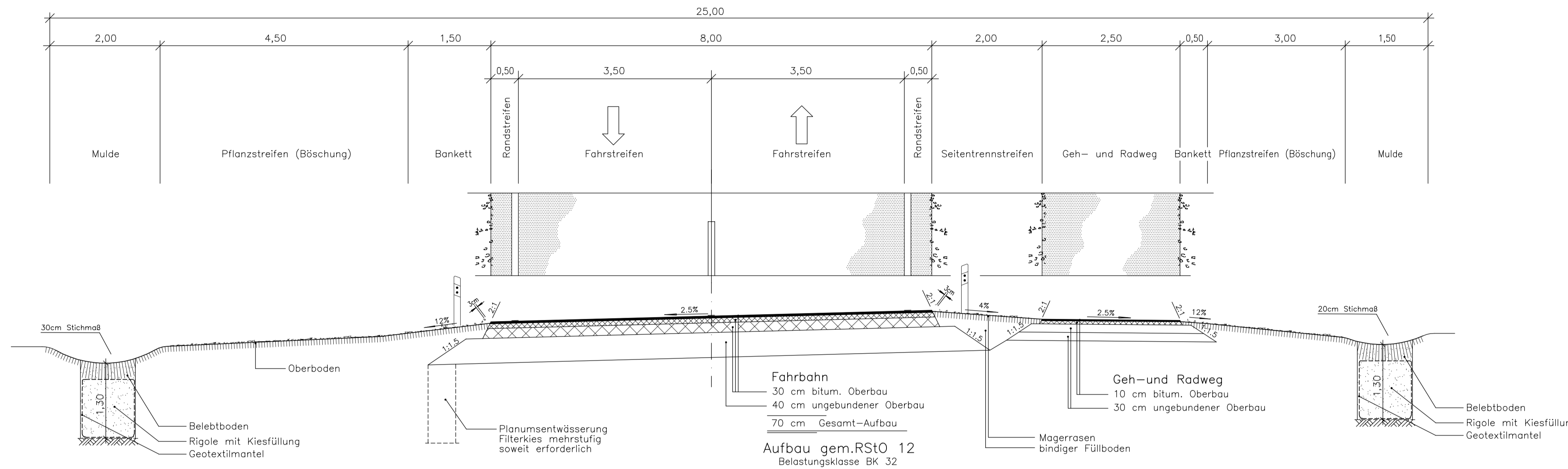


# K33 n Verbindungsstraße Allerheiligen - Zinkhüttenweg

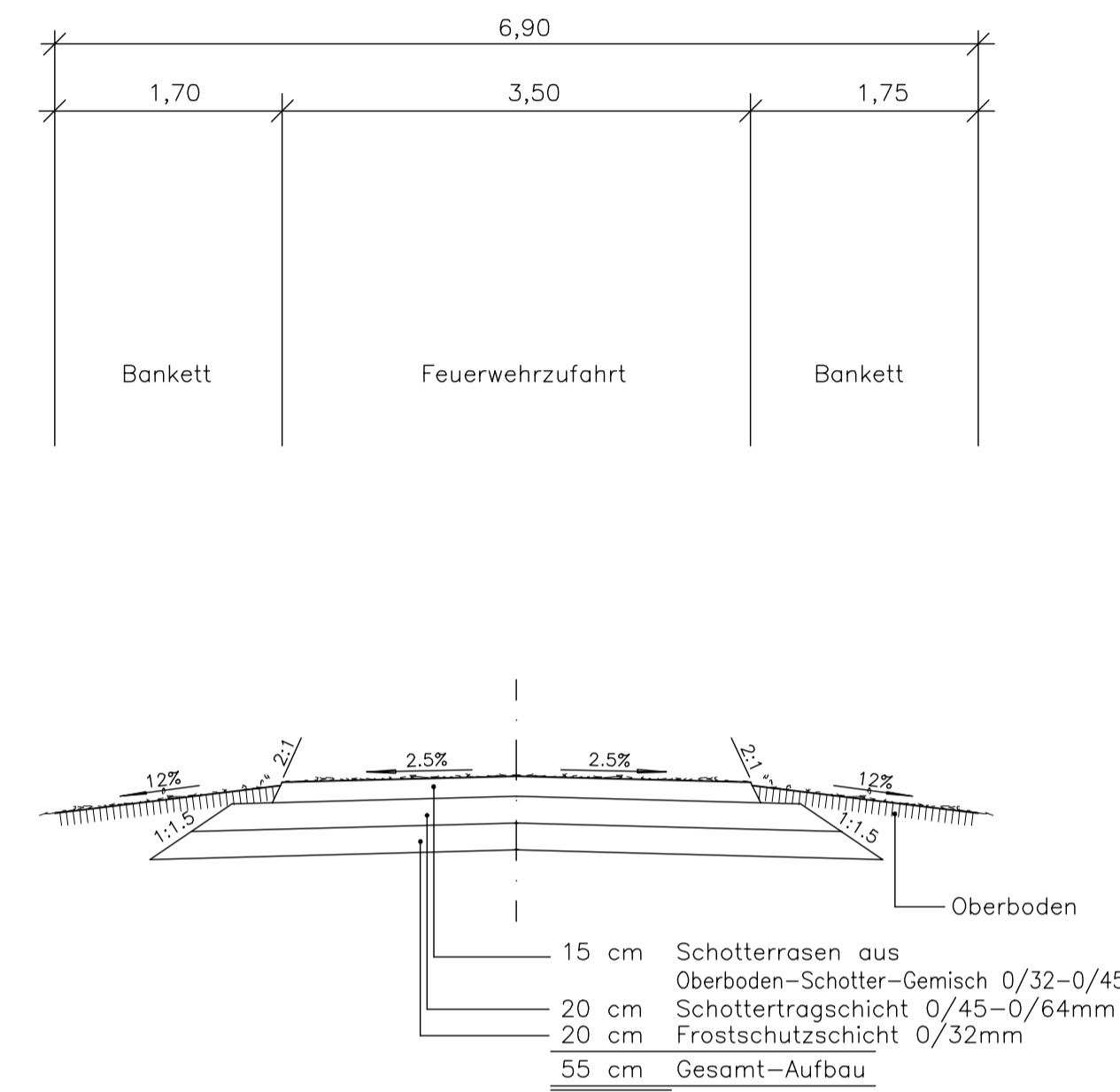
## RQ1 - K33 n (2 streifig in Geländegleichlage)

Maßstab 1:50 Bau-Km 0+400



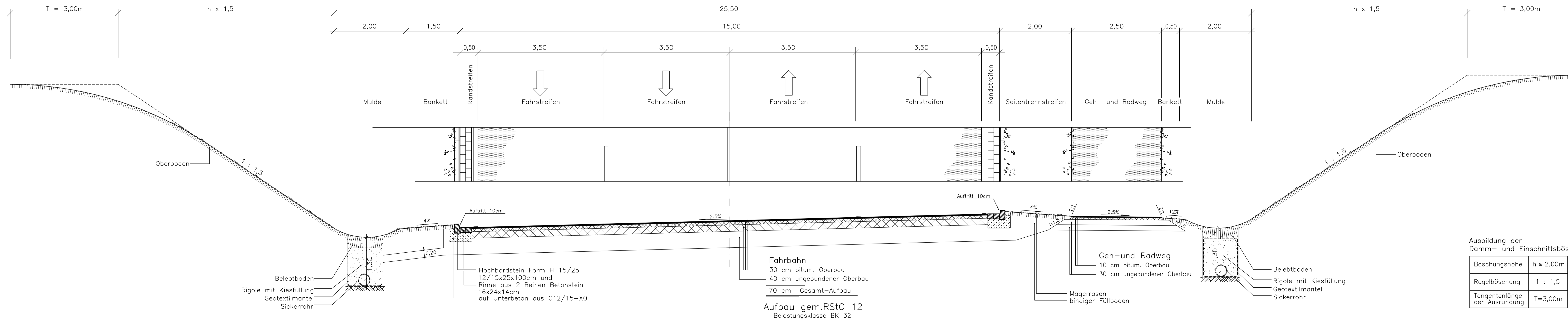
## RQ7 - Feuerwehrzufahrt Siemensstraße

Maßstab 1:50 Bau-Km 0+400



## RQ2 - K33 n (4 streifig im Einschnitt)

Maßstab 1:50 Bau-Km 1+250



Ausbildung der Damm- und Einschnittsböschungen

Böschungshöhe	h ≥ 2,00m	h < 2,00m
Regelböschung	1 : 1,5	b=3,00m
Tangentenlänge der Ausrundung	T=3,00m	T=1,5xh

**Auslegungsvermerk der Gemeinde**  
Der Plan hat ausgelegen in der Zeit vom ..... bis .....

in der Gemeinde .....

Der Planfeststellungsbeschluss und die Ausfertigung des festgestellten Planes sind rechtzeitig vor Beginn der Auslegung ortsüblich bekannt gemacht worden.

(Unterschrift) Siegel

**Planfeststellungsvermerk der Planfeststellungsbehörde**  
Planfestgestellt durch Beschluss vom .....

**Planfeststellungsbehörde** Siegel

**Auslegungsvermerk der Gemeinde**  
Der Planfeststellungsbeschluss und die Ausfertigung des festgestellten Planes haben ausgelegen in der Zeit vom ..... bis .....

in der Gemeinde .....

**Gemeinde** Siegel

## DECKBLATT 3 KEINE WASSERSCHUTZZONE

Ingenieurbüro Angenvoort + Barth Partnerschaft  
Blumentalstraße 147a 47798 Krefeld  
Tel.: 02151 / 36585-0 Fax: 02151 / 36585-29  
e-mail: post@angenvoort-barth.de

Proj.Nr.: 17.51  
bear.: 08.18 / Ans.  
gez.: 08.18 / Ans.  
gepr.: 08.18 / RL

Datum	Name	Änderung	Index

**rhein kreis neuss** Tiefbauamt  
41515 Grevenbroich, Schloßstraße 20  
Tel.: 02181 - 601 6600  
Fax.: 02181 - 601 6699  
eMail: tiefbauamt@rhein-kreis-neuss.de

Mahnahme: **Neubau der Anschlussstelle Dormagen-Deirath an der A57**  
Feststellungsentwurf

Blattgröße (cm): 113,50 x 59,40  
BAA - km: 92+743  
Maßstab: 1:50

Planbez.: **Regelquerschnitte**

Datum:	Bearbeiter:	gezeichnet:	geprüft:	Vormerk

Aufgestellt: Grevenbroich, den 20.01.2022

*Mudwig*  
Kreistiefbauamt