






Legende



Natura-2000-Schutzgebiet

-  Vogelschutzgebiet
-  FFH-Schutzgebiet

Schutz auf Grund naturschutzrechtlicher Festsetzungen




-  Naturschutzgebiet
-  Landschaftsschutzgebiet
-  nach §30 BNatSchG bzw. §42 LNatSchG NRW geschütztes Biotop
Die Kennung der Schutzbereiche ist jeweils angegeben. Erläuterungen zu den Schutzausweisungen im Text.

Weitere Darstellungen gemäß Landschaftsplan Alpen/Rheinberg

-  vegetationskundlich bedeutsame Flächen mit besonderen Nutzungsregelungen im NSG
-  Grenze des Untersuchungsraums

Trassenvarianten

-  Variante 1
-  Variante 2
-  Variante 3
-  Variante 4

Deichverband Duisburg-Xanten Der Deichgräf				
Polder Orsoy-Land zw. Rhein-Strom-Km 802,5 bis 805,0 (li. Ufer)				
Generalplaner:		 		
Bearbeitung: 		Koepenweg 2a 46499 Hamminkeln Tel.: (02857) 429 52 10 Fax.: (02857) 429 52 19 info@oekoplan-ing.de http://www.oekoplan-ing.de		
Adalbertsteinweg 259 52066 Aachen Tel.: (0241) 400 7204 Fax.: (0241) 400 7210 info@LPLAN-Landschaftsplanung.de www.LPLAN-Landschaftsplanung.de		UVP-Bericht Maßstab: 1:10.000 46487 Wesel, im Mai 2020 gez.: V. Paeßens		
Anlage-Nr.: UVS-A-02		Karte: Schutzgebiete Plan-Nr.: 045-01-02 Datum: 29.05.2020 gez.: R. Leiders		