

**Liste wertgebender Brutvogelarten**

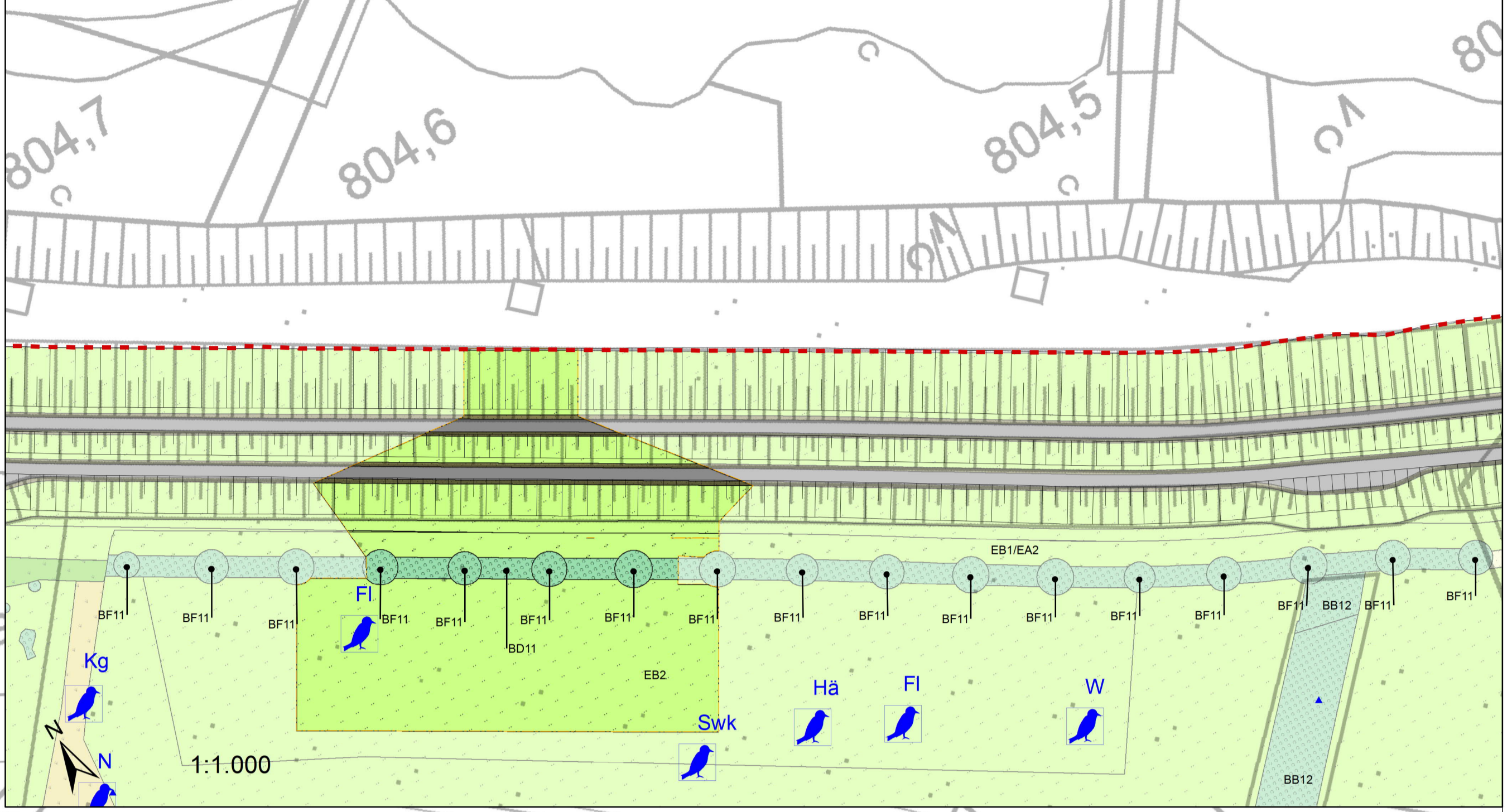
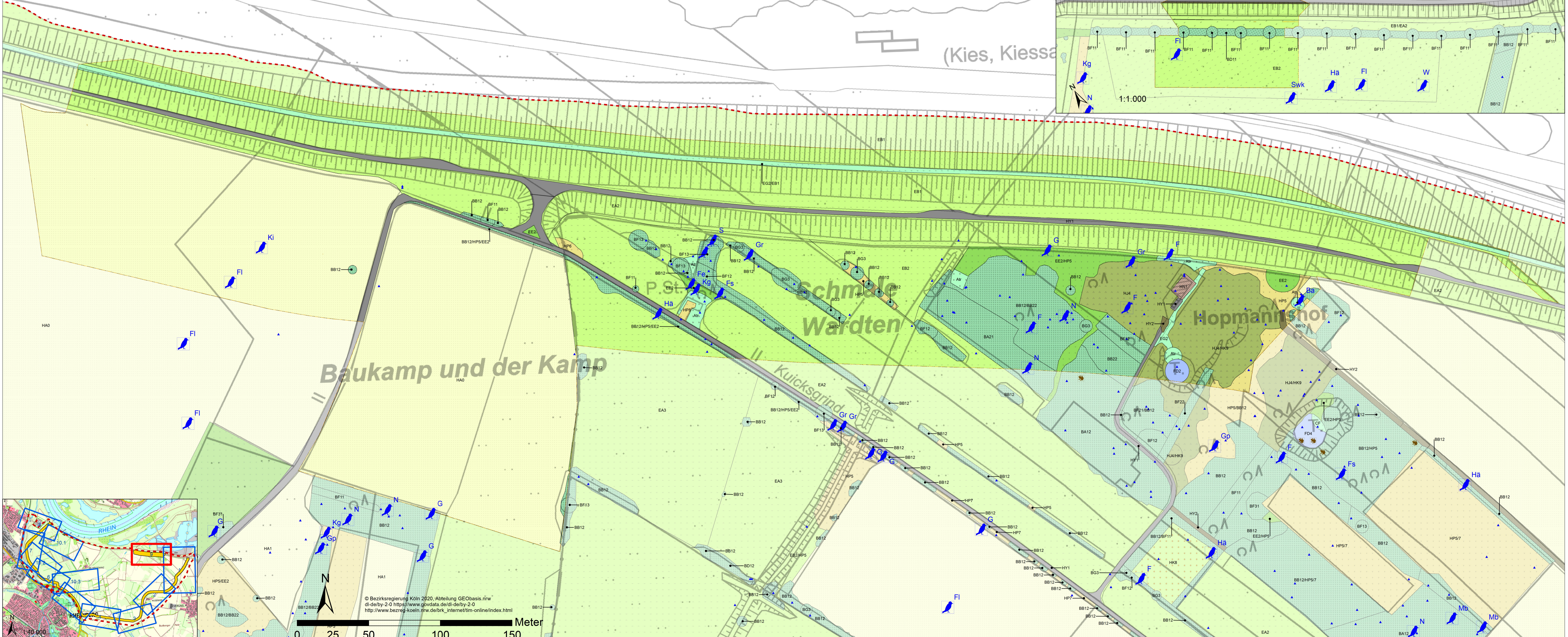
Kürzel	Deutscher Name	Planungs-RL	NRTL	RL	NRW
Ba	Bachstelze	+	V	V	
Bf	Baumfalk	+	0	1	
Bk	Braunkehlchen	+	2	3	
Brg	Brandgans	+	-	-	
Ev	Eisvogel	+	V	V	
F	Fis	+	V	V	
Fe	Feldsperling	+	3	3	
Fl	Feldlerche	+	3	3	
Fp	Flussregenpfeifer	+	1	2	
Fs	Feldschwirl	+	V	3	
G	Goldammer	+	-	-	
Ga	Grausammer	+	1	1	
Gp	Gelbspötter	+	3	-	
Gr	Gartenrotschwanz	+	2	2	
Ha	Häbicht	+	3	3	
Hb	Bluthänfling	+	2	3	
Kg	Klappergrasmücke	+	V	V	
Ki	Kiebitz	+	2	2	
Ks	Kleinspecht	+	3	3	
Ku	Kuckuck	+	2	2	

**Seltene oder gefährdete Pflanzenarten**

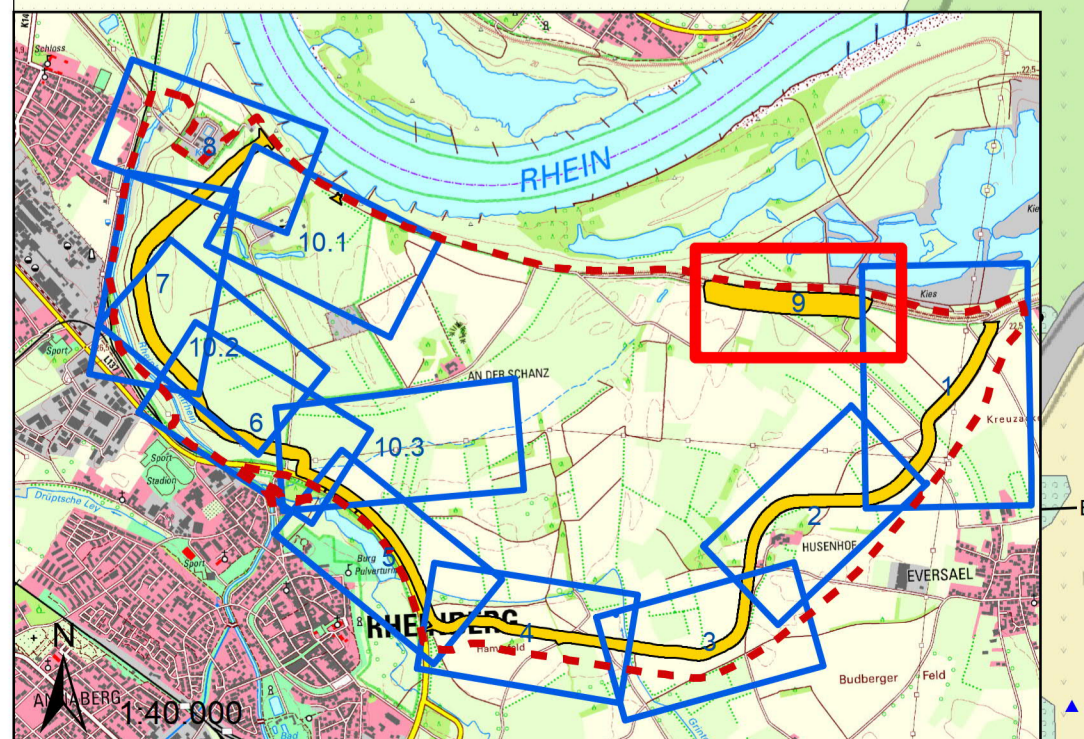
Kürzel	Wissenschaftlicher Name	Deutscher Name	RL	NRTL	RL	NRW
bm	<i>Briza media</i>	Zittergras	2S	3S		
pv	<i>Primula veris</i>	Frühlings-Schlüsselblume	3	3		
sg	<i>Saxifraga granulata</i>	Körner Steinbrech	2	2		

**Darstellung: Einlaufbauwerk**

**Darstellung: Auslaufbauwerk**



- Legende**
- Biotope**
- Gewässer**
- FM2 Fließende Gewässer
  - FM3 Bach, bedingt naturnah
  - F02 Fluss, bedingt naturnah
  - FN1 Graben, ohne naturnahe Strukturelemente
  - FN2 Graben, mit einzelnen naturnahen Strukturelementen
  - Stehende Gewässer
  - FC3 Altwasser von Flüssen, bedingt naturnah
  - FD1 Stehendes Kleingewässer, ständig oder zeitweise wasserführend, naturnah
  - FD2 Stehendes Kleingewässer, ständig oder zeitweise wasserführend, bedingt naturnah
  - FD3 Stehendes Kleingewässer, ständig oder zeitweise wasserführend, bedingt naturnah
  - FD4 Stehendes Kleingewässer, ständig oder zeitweise wasserführend, naturnah, natürlich
- Gehölzbiotope**
- BA11 Feldgehölz, überwiegend bodenständige / standortgerechte Gehölze, höchstens geringes Baumholz
  - BA12 Feldgehölz, überwiegend bodenständige / standortgerechte Gehölze, mit mittlerem Baumholz
  - BA13 Feldgehölz, überwiegend bodenständige / standortgerechte Gehölze, mit starkem Baumholz
  - BA21 Feldgehölz, überwiegend nicht bodenständige / nicht standortgerechte Gehölze, mit geringem Baumholz
  - BA22 Feldgehölz, überwiegend nicht bodenständige / nicht standortgerechte Gehölze, mit mittlerem Baumholz
  - BA23 Feldgehölz, überwiegend nicht bodenständige / nicht standortgerechte Gehölze, mit starkem Baumholz
  - BD11 Baumhecke / Waldrand mit zahlreichem Baumholz, überwiegend bodenständige Gehölze, mit geringem Baumholz
  - BD12 Baumhecke / Waldrand mit zahlreichem Baumholz, überwiegend bodenständige Gehölze, mit mittlerem Baumholz
  - BD13 Baumhecke / Waldrand mit zahlreichem Baumholz, überwiegend bodenständige Gehölze, mit starkem Baumholz
  - BF11 Baumr., Baumgr., Einzelb., überwiegend bodenständige Gehölze, höchstens geringes Baumholz
  - BF12 Baumr., Baumgr., Einzelb., überwiegend bodenständige Gehölze, mit mittlerem Baumholz
  - BF13 Baumr., Baumgr., Einzelb., überwiegend nicht bodenständige Gehölze, höchstens geringes Baumholz
  - BF21 Baumr., Baumgr., Einzelb., überwiegend nicht bodenständige Gehölze, mit starkem Baumholz
  - BF22 Baumr., Baumgr., Einzelb., überwiegend nicht bodenständige Gehölze, mit mittlerem Baumholz
  - BF23 Baumr., Baumgr., Einzelb., überwiegend nicht bodenständige Gehölze, mit starkem Baumholz
  - BF31 Baumr., Baumgr., Einzelb., mit Obstbäumen, höchstens geringes Baumholz
  - BF32 Baumr., Baumgr., Einzelb., mit Obstbäumen, mittleres Baumholz
  - BF33 Baumr., Baumgr., Einzelb., mit Obstbäumen, starkes Baumholz
  - BG1 Kopfbaum, -reihe, -gruppe, höchstens geringes Baumholz
  - BG2 Kopfbaum, -reihe, -gruppe, mittleres Baumholz
  - BG3 Kopfbaum, -reihe, -gruppe, starkes Baumholz
  - BB11 Gebüsch, Hecke und Waldrand, überwiegend bodenständige Gehölze, mit starkem Baumholz
  - BB12 Gebüsch, Hecke und Waldrand, überwiegend nicht bodenständige Gehölze, auch Strauchhecke
  - BB21 Gebüsch, Hecke und Waldrand, überwiegend nicht bodenständige Gehölze, intensiv beschattete Hecke
  - BB22 Gebüsch, Hecke und Waldrand, überwiegend nicht bodenständige Gehölze
- Moore und Sümpfe**
- ATr Brombeer-Dominanzbestände
  - CF Großsümpfe
  - CD Großsümpfe
- Wiesen, Weiden und Grünland-Übergangsbereiche**
- EA1 Glattwiese und Goldfahnenwiese
  - EA2 Wiese, 1-2-schichtig
  - EA3 artenarme Intensiv-Fattwiese (mehrschichtig)
  - EB1 Weiden, mäßig gedüngt, extensiv genutzt
  - EB2 Weiden, intensiv gedüngt, intensiv genutzt
  - ED2 Magerwiese
  - EE1 Grünlandbrache im Krautstadium und halbruderaler Queckentrockenröhrl
  - EE2 Grasflur an Dämmen, Böschungen, Straßen- und Weirändern
  - EG1 Flutrasen und Feuchtpflanzensäume
  - EG2 Flutpflanzensäume
- Säume, Ruderal- und Hochstaudenfluren**
- H01 Stickstoffbedürftige Säume
  - H04 Sonstige Staudensäume, hier: Miscanthus-Bestände
  - HP4 Klatten-, Rainflur-, Befußgestrüpp und Stinknesselflur
  - HP5 Brennesselröhrl
  - HP7 sonstige ausdauernde Ruderalflur
  - HP8 kurzlebige Ruderalflur
- Vegetationsarme und -freie Flächen**
- GF2 Reihplatz
  - GF4 Steinerschuttungen, Befestigungen
  - GF5 Viehtrittfläche
- Kulturpflanzenbestände und angelegte Erholungsflächen**
- HA0 Acker und Lössleinsaat ohne Wildkrautflur
  - HA1 Acker und Lössleinsaat mit Wildkrautflur sowie Ackerbrache
  - HA2 Sonderkulturen
  - HJ1 Garten ohne oder mit geringem bzw. jungem oder niedrigwüchsigem Gehölzbestand
  - HJ2 Garten mit größerem bzw. altem Gehölzbestand
  - HJ3 Gartenbrache mit größerem bzw. altem Gehölzbestand
  - HK2 Streuobstwiese, -weide und extensiv bewirtschafteter Obstgarten mit allen Hochstämmen
  - HK3 Streuobstwiese, -weide und extensiv bewirtschafteter Obstgarten mit allen Hochstämmen
  - HK8 Obstwiesenbrache / -gartenbrache ohne alle Hochstämmen
  - HK9 Obstwiesenbrache / -gartenbrache mit allen Hochstämmen
  - HM3 Grünfläche geringer Ausdehnung
  - HM5 Rasen und Zierpflanzenrabatte
- Sonstige Infrastruktureinrichtungen**
- HN1 Wohngebäude, Gehöfe
  - HN2 Industrielle oder gewerbliche Gebäudekomplexe
  - HN3 sonstige Bauwerke
  - HX Betriebsgelände
  - HY1 Fahrstraße, Weg, Platz u. a. versiegelt
  - HY2 Fahrstraße, Weg, Platz u. a. unbefestigt oder geschottert
- Seltene oder gefährdete Pflanzenarten / Brutvögel / Amphibien**
- bläuliche Vorkommen wertgebende Brutvogelarten (Standort aus dem Jahre 2013, 2014, 2015 und 2016)
  - blaue Vorkommen übrige Brutvogelarten (Standort aus dem Jahre 2013, 2014, 2015 und 2016)
  - sp Art-Kürzel (siehe im Kartenanhang)
  - FI Amphibienfunde (Standort aus dem Jahre 2013, 2014 und 2016)
- sonstige Darstellung**
- rote gestrichelte Linie Grenze des Untersuchungsraums
  - blaue gestrichelte Linie Grenze des Baufeldes
  - rote gestrichelte Linie gesetzlich geschützte Biotope (nach § 30 BNatSchG / § 42 LNatSchG NRW)



© Bezirksregierung Köln 2020, Abteilung GEObasis.nrw  
 di-de-by-2.0 https://www.govdata.de/di-de-by-2.0  
 http://www.bezreg-koeln.nrw.de/btk\_internet/tm-online/index.html

**Deichverband Duisburg-Xanten**  
 Der Deichgräf  
**Deichneubau Polder Orsoy-Land**  
 zw. Rhein-Strom-Km 802,5 bis 805,0 (li.Ufer)

Generalplaner: **Arbeitsgemeinschaft PAT**  
 Paderborn, A. v. der Grotte

Bearbeitung: **L.PLAN** | Adalbertsteinweg 259 | 52066 Aachen | Tel.: (0241) 400 7204 | Fax: (0241) 400 7210 | info@lplan-landschaftplanung.de | www.lplan-landschaftplanung.de

**OEKOPLAN** | Koepenstraße 2a | 48499 Hamminkeln | Tel.: (02857) 4295210 | Fax.: (02857) 4295219 | info@oeko-plan.de | www.oeko-plan.de

**Landschaftspflegerischer Begleitplan** | Plan-Nr.: LBP-A1.9 | Datum: 29.05.2020 | gepr.: lei

**Karte: Bestand Einlauf-/Auslaufbauwerk** | Plan-Nr.: 045-02-1.9 | Datum: 29.05.2020 | gepr.: lei

46487 Wesel, im Mai 2020 | gezt.: V. Paeßens | 52066 Aachen, im Mai 2020 | gezt.: R. Leiders