

Amtlicher Lageplan Gemarkung Altenrüthen Flur 3 Maßstab 1:2000

Vermessungsbüro Grafe



Dirk Grafe
Öffentlich Bestellter Vermessungs-Ingenieur

Mastholter Straße 166
59558 Lippstadt

Tel.: 02941/13115
Fax.: 02941/13479

E-Mail: info@grafe-vermessung.de
Internet: www.grafe-vermessung.de

Lippstadt, den 24.11.2023



WEA 3
Vestas V162-6.2 NH 169,0 m

NHN: 346,70 m
Gesamt NHN: ca. 596,70 m

UTM/ETRS89-Koordinaten
EAST: 32457780.0
NORTH: 5704362.0






GK-Koordinaten:
Rechtswert: 3457837.137
Hochwert: 5706203.870

Geogr. Koordinaten
51°29'19.780''
8°23'30.841''

Abstandsflächenberechnung:

Nabenhöhe = 169,00 m
Rotorradius = 81,00 m
 $(169,00 + 81,00) \cdot 0,3 = 75,00$ m

Bauherr:
Energieplan Ost West GmbH & Co. KG
Graf-Zeppelin-Str. 69
33181 Wünnenberg

-  dauerhaft versiegelte Flächen
-  Bauflächen temporär
-  Rotorradius
-  Abstandsfläche
-  WEA