






Zeichenerklärung:

-  gepl. WEA-Standort
-  500 m UG
- Flugroute**
-  Feldlerche
- Brutzeitfeststellung**
-  Feldlerche
- Revier**
-  Feldlerche

Datengrundlage: Land NRW (2023)
 Datenlizenz Deutschland - Namensnennung - Version 2.0
 (www.govdata.de/dl-de/by-2-0)
 Datensatz (URI): <https://registry.gdi-de.org/id/de.nw/DENWDTK10/DENWDOP>

**Windpark am Hirschweg
WEA 4N**

-- Feldlerche 2019 --

 **BIOPLAN**
 Landschafts- und Umwelplanung Höxter

Bioplan Höxter PartG
 Untere Mauerstraße 6-8
 37671 Höxter

Tel.: (05271) 966 133-0
 Fax: (05271) 160 903
 Mail: info@bioplan-hx.de

Maßstab
1:5.000

Entworfen: P. Bisping
 GIS: P. Bisping
 Geprüft: R. Hozak

Datum
20.04.2023

Karten-Nr.:
5