









**Zeichenerklärung:**

-  gepl. WEA-Standort
-  Zentraler Prüfbereich (500 m) gem. BNatSchG
-  1.500 m-UG
- Punktnachweis**
-  Rohrweihe
- Flugrouten nach Bruthphänologie**
-  Balzphase
-  Fütterungszeit
-  Ausfliegen der Jungtiere
-  Schlafplatzsaison/Zugzeit



Datengrundlage: **Land NRW (2023)**  
 Datenlizenz Deutschland - Namensnennung - Version 2.0  
 (www.govdata.de/dl-de/by-2-0)  
 Datensatz (URI): <https://registry.govdata.de/org/id/de.nw/DENWDTK10/DENWDOP>

**Windpark am Hirschweg  
WEA 6N**

**-- Raumnutzung Rohrweihe --  
Anfang März bis Mitte Oktober 2019**

 Bioplan Höxter  
 Untere Mauerstraße 6-8  
 37671 Höxter  
 Tel.: 05271-9 66 13 30  
 Fax: 05271-180-903  
 Mail: buero@bioplan-hx.de

Maßstab  
1:15.000

Entworfen: P. Bisping  
 GIS: P. Bisping  
 Geprüft: R. Hozak

Datum  
30.05.2023

Anlage-Nr.:  
3