








Einmalige Aktivitätshäufung am 19.09.2019 mit insgesamt 35 Flugbewegungen


Zeichenerklärung:

-  gepl. WEA-Standort
-  Zentraler Prüfbereich (1.200 m) gem. BNatSchG
-  1.500 m-UG
- Punktnachweis**
-  Rotmilan
- Flugroute**
-  Schlafplatzsaison (A. August bis M.

Datengrundlage: **Land NRW (2023)**
 Datenlizenz Deutschland - Namensnennung - Version 2.0
 (www.govdata.de/dl-de/by-2-0)
 Datensatz (URI): <https://registry.govdata.de/org/id/de.nw/DENWDTK10/DENWDOP>

**Windpark am Hirschweg
WEA 6N**

**-- Raumnutzung Rotmilan --
Anfang August bis Mitte Oktober 2019**

 Bioplan Höxter PartG Untere Mauerstraße 6-8 37671 Höxter	Tel.: (05271) 966 133-0 Fax: (05271) 180 903 Mail: info@bioplan-tx.de	Maßstab 1:15.000
	Datum 30.05.2023	Karten-Nr.: 1.2
Entworfen: P. Bispig GIS: P. Bispig Geprüft: R. Hozak		

