





Einmalige Aktivitätshäufung am 19.09.2019 mit insgesamt 35 Flugbewegungen

Zeichenerklärung:

-  gepl. WEA-Standort
-  1.500 m UG
- Punktnachweis**
-  Rotmilan
- Flugroute**
-  Schlafplatzsaison (A. August bis M. Oktober)

Datengrundlage: Land NRW (2023)
 Datenlizenz Deutschland - Namensnennung - Version 2.0
 (www.govdata.de/dl-de/by-2-0)
 Datensatz (URI): <https://registry.govdata.de/org/id/de.nw/DENWDTK10/DENWDOP>

**Windpark am Hirschweg
WEA 4N**

-- Raumnutzung Rotmilan --
 Anfang August bis Mitte Oktober 2019

 **BIOPLAN**
 Landschafts- und Umweltingenieur
 Höxter

Maßstab
1:15.000

Bioplan Höxter PartG
 Untere Mauerstraße 6-8
 37671 Höxter

Tel.: (05271) 966 133-0
 Fax: (05271) 160 903
 Mail: info@bioplan-hx.de

Entworfen: P. Bispinck
 GIS: P. Bispinck
 Geprüft: R. Hozak

Datum
20.04.2023

Karten-Nr.:
1.2

