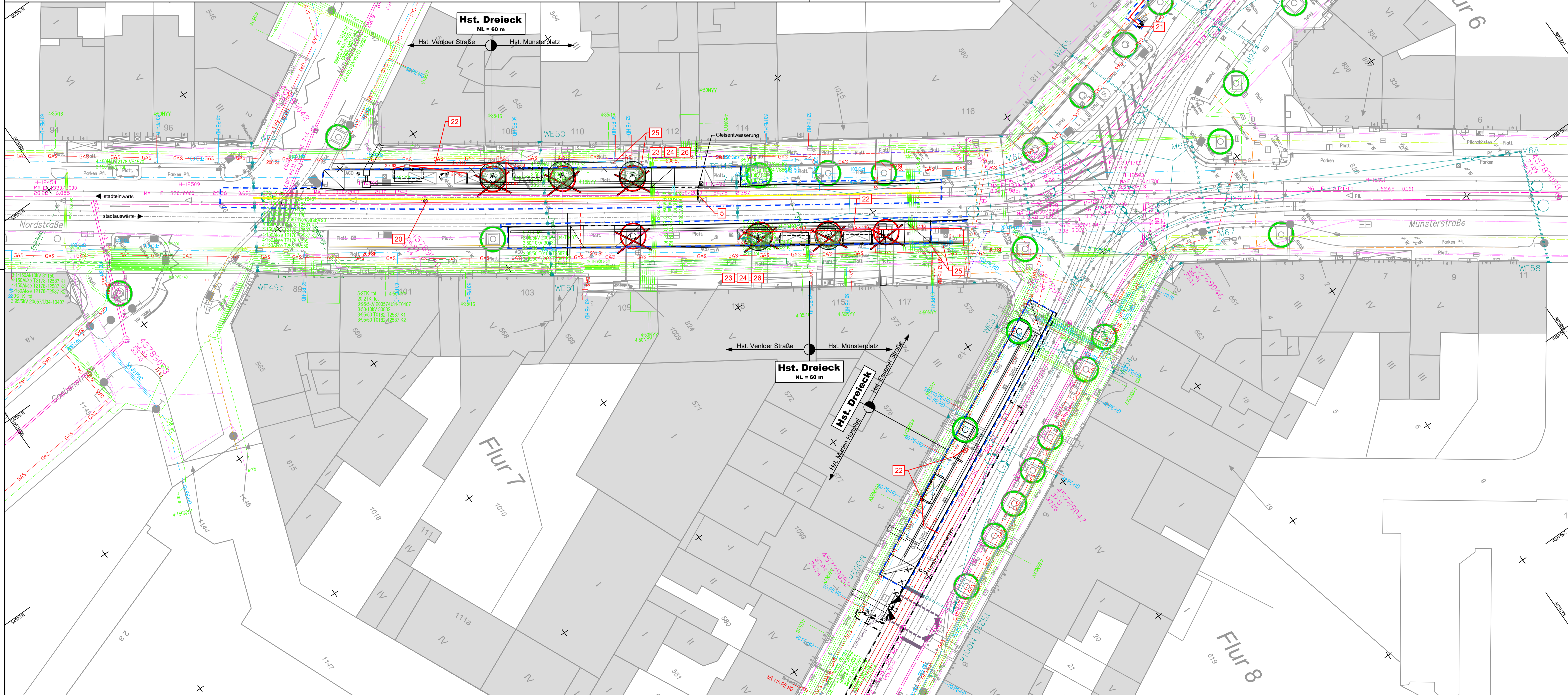
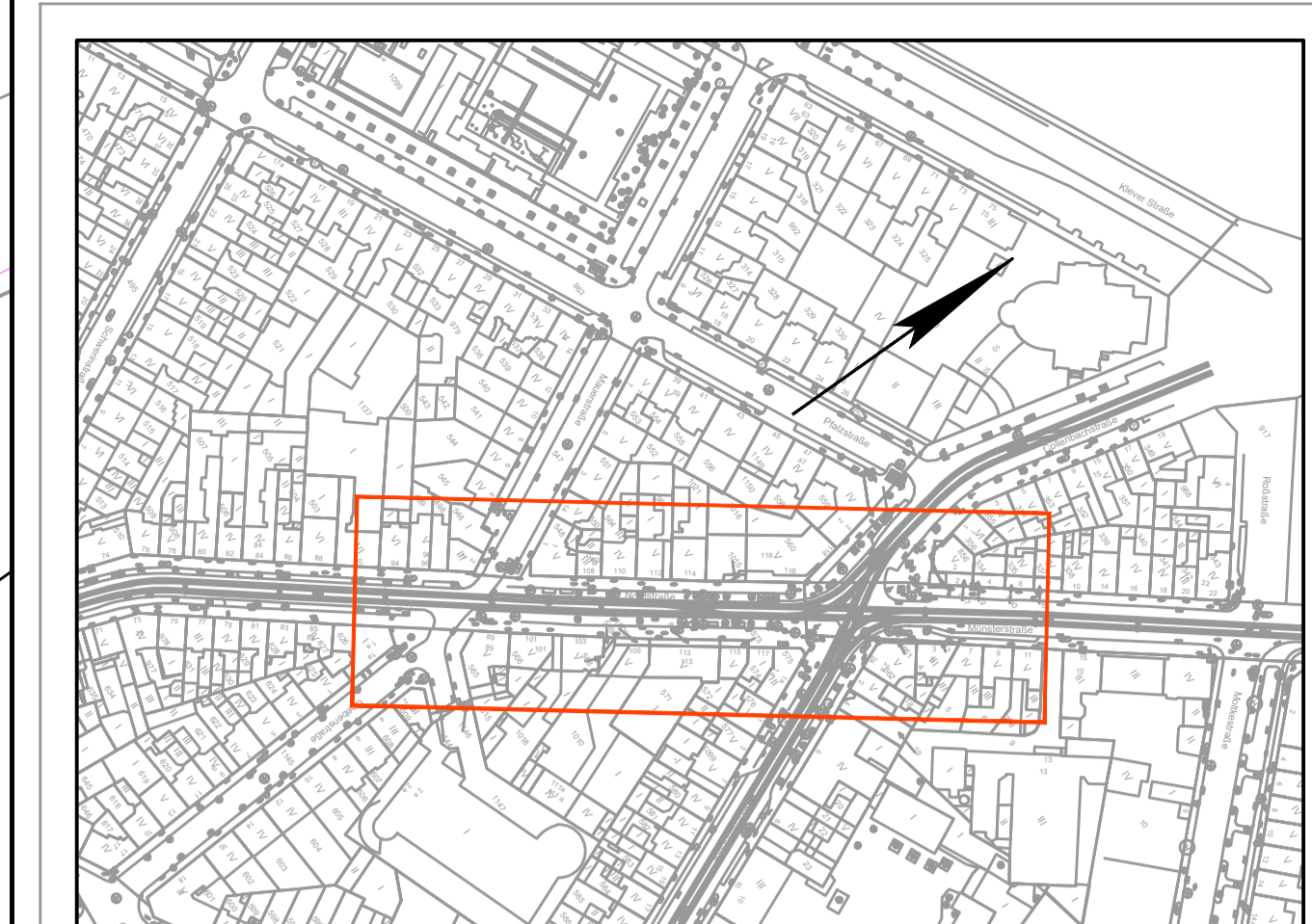
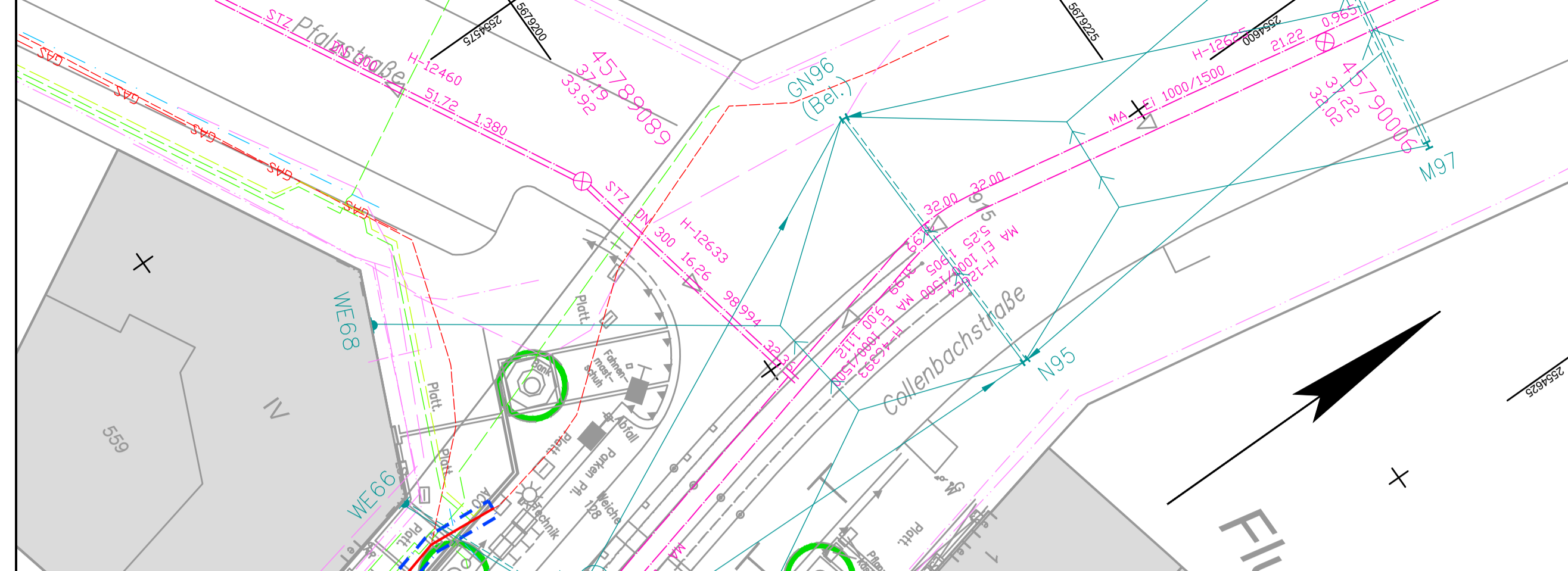


	Fahrbahn (Vollausbau)		Warftfläche Bushaltestelle - Detailplan		Denkmal, Bestand + Planung
	Fahrbahn (Deckensanierung)		Einbahnstraße, Bestand + Planung		Telefonhäuschen, Bestand + Planung
	Mischfläche		Verkehrszeichen, Bestand		Verkehrszeichen, Bestand + Planung
	Parkstände/Ladezone/Busbucht/Inselkop		Parkstände, Bestand + Planung		Feuertelefon, Bestand + Planung
	Gehege/Rampe		Kanaltschacht, Bestand + Planung		Polizei/Fahrrad, Unfallmelder, Bestand
	gem. Rad- und Gehweg		Grundwasserstandsfläche, Best. + Plan		Uhr, Bestand + Planung
	Fortunföhrung		Gasschieber, unterföhr, Best. + Plan		Springbrunnen, Bestand + Planung
	Gröfnfläche		Hydrant, oberföhr, Bestand + Planung		Polier / Pfosten, fest, Best. + Planung
	Strahlenbahn		Hydrant, unterföhr, Bestand + Planung		Werkschiffcontainer, unterföhr, Bestand
	Gewässer / Entwässerungsmüdn		Kabelkasten, oberföhr, Best. + Plan		Werkschiffcontainer, Best. + Planung
	Böschung/Damm		Kabelkasten, unterföhr, Best. + Planung		Strickposten, Bestand + Planung
	Böschung/Emschnitt		Straßenablauf, Bestand		Strickposten, Bestand + Planung
	Rasengröfnsteine, Söckpflaster		Straßenablauf 30/50, Planung		Strickposten, Bestand + Planung
	wassergewöbnene Decke		Straßenablauf 50/50, Planung		Pfosten mit Kette, Bestand
	Natursteinpflaster				
	Gebäude, Bestand		Leistungsmast, Bestand + Planung		Höhenplan Nr.
	Gebäude, Planung		Hängendeleuchte, Bestand + Planung		Höhenplan Nr.
	Abbruch		Telekommunikationsmast, Best. + Planung		Höhenplan Nr.
	Warftfläche Bushaltestelle - Lageplan		Fahrlösungsmaß, Bestand + Planung		Höhenplan Nr.
			Hecke, Bestand		Höhenplan Nr.
			Hecke, Planung		Höhenplan Nr.
			Löfnstülle, Bestand + Planung		Höhenplan Nr.

Legende:

- Mischwasserkanal Stadtentwässerungsbetriebe
- Schmutzwasserkanal Stadtentwässerungsbetriebe
- Regenwasserkanal Stadtentwässerungsbetriebe
- Gasleitung SWD
- Ferngasleitung PLE DOC
- Trinkwasserleitung SWD
- Kabeltrasse Strom SWD
- Kabeltrasse Strom SWD, außer Betrieb
- Kabeltrasse öffentliche Beleuchtung SWD
- Kabeltrasse LZA Stadt Düsseldorf
- Kabeltrasse LVL Stadt Düsseldorf
- Kabeltrasse Rheinbahn
- Kabeltrasse Deutsche Telekom
- Kabeltrasse Unitymedia
- Kabeltrasse Versatel
- Kabeltrasse Vodafone
- Kabeltrasse Colt
- Kabeltrasse Netcologne
- Kabeltrasse BT
- Kabeltrasse Steuerkabel Westnetz



Übersichtskarte M 1:2.500

Auslegungsvermerk der Gemeinde	
(Anhangsverfahren nach § 73 Abs. 3 Satz 1 VwVfG)	1. Aufgrund des Personenbeförderungsgesetzes festgestellt.
Der Plan hat satzungsgemäß zur allgemeinen Einschirmung auszuweisen in der Zeit vom ... bis ... (einschließlich)	2. Gehört zu meiner Genehmigung vom heutigen Tage
Zeit und Ort der Auslegung sind vorher ortsüblich bekannt gemacht worden.	Bezirksregierung Düsseldorf, den ...
(Gemeinde) den ...	Im Auftrag

Auslegungsvermerk der Gemeinde	
(Planfeststellungsbeschluss und festgestellter Plan § 74 Abs. 4 VwVfG)	1. Auf Grund des Personenbeförderungsgesetzes festgestellt.
Der Plan hat satzungsgemäß zur allgemeinen Einschirmung auszuweisen in der Zeit vom ... bis ... (einschließlich)	2. Gehört zu meiner Genehmigung vom heutigen Tage
Zeit und Ort der Auslegung sind vorher ortsüblich bekannt gemacht worden.	Bezirksregierung Düsseldorf, den ...
(Gemeinde) den ...	Im Auftrag

Stand: 17.02.2021

d: Übernahme Unterschrift Betriebsleiter	Keinert	23.02.2021
c: Anpassung takt. Föhrung, Entfall Ramperstein Hs.-Nr. 112	Keinert	17.02.2021
b: Anpassung Gleisgradienten und Ausbreitungen; Verschiebung Gleisentwässerung	Böcker	13.08.2019
a: Planfeststellungsbeschluss eingeleitet; lfd. Nr. Bauwerksverzeichnis ergänzt	Böcker	23.07.2019
Angabe der Änderung	Paraph	Datum

Barrierefreier Ausbau Haltestelle „Dreieck“

GENEHMIGUNG

Koordinierter Leitungsplan

Landeshauptstadt Düsseldorf
 Amt für Verkehrsmanagement

Rheinbahn

VIA Nr. 2017/00190	Maßstab: 1:250				
PLAN Nr. S 2493 / 103 L	PLAN Nr. DREI-4-L-09-21d				
Abt.	Unterschrift	Datum	Abt.	Unterschrift	Datum
66/2.1			T 124.020	gez. Özdemir	26.04.2019
66/2.1			T 10111	gez. Aust	26.04.2019
66/2.4			T 105	gez. Strolmann	26.04.2019
66/2.5			T 121	gez. Mathies	30.04.2019
66/2			T 122	gez. Ahrens	29.04.2019
66/3			T 123	gez. Ribic	06.05.2019
66/4			T 124	gez. Ferlic	06.05.2019
66/5.1			T 120	gez. Berchert	06.05.2019
66/6					

Landeshauptstadt Düsseldorf Der Oberbürgermeister Amt für Verkehrsmanagement Düsseldorf, den 10.05.2019 Amtsleitung, i.A. gez. Pähler	Rheinbahn AG Lierenfelder Straße 42 40231 Düsseldorf Düsseldorf, den 22.02.2021 Betriebsleiter, gez. Lüdeking
---	---

informiert / beschlossen, BV	am 22.11.2019
beschlossen, OVA	am 27.11.2019

Benutzte AP's: ETRS89 GK 2. Meridianstreifen
 Benutzte Höhenbolzen: HST100, Stand 05.04.2012