


Achse 202, Gradiente Rechts (Westseite)

Bauwerk-Nr. 4312 723
 vom Bauwerk-Nr. 4312 030
 Brücke im Zuge der Stadtröhre
 Hochentweg/Südweg
 über die A1
 Bau-km 135+350

H = 50000,000 m
 T = 1604,98 m
 f = 0,258 m
 KM 135+428,779
 hTS = 69,269 mNN



50,00 m ü NN

Schacht-Nr.	WL-025	WL-026	WL-027	WL-028	WL-029	WL-030	WL-031	WL-032	WL-033	WL-034	WL-035	WL-036	WL-037	WL-038	WL-039	WL-040	WL-041
Schachtabstand (m)	50,00	50,00	49,70	50,00	50,54	50,00	50,00	50,00	50,00	50,00	50,00	50,00	50,00	50,00	50,00	50,00	50,00
Rohrdurchmesser (mm)	DN600	DN600	DN600	DN600	DN400	DN400	DN600	DN400	DN400	DN400	DN400	DN400	DN400	DN400	DN300	DN300	DN300
Sohlgefälle (‰)	8,5%	8,5%	8,5%	8,2%	18,0%	18,6%	22,8%	14,6%	19,2%	19,2%	22,4%	5,8%	13,8%	14,0%	9,8%	8,0%	4,6%
Kanaldeckel (m ü NN)			49,70														
Schachthöhe (m)																	
Kanalsohle (m ü NN)																	
Gradientenhöhe (m ü NN)																	
Differenzhöhe (m)																	
Geländehöhe (m ü NN)																	
Stationierung	135+250,00	135+250,00	135+250,00	135+300,00	135+300,00	135+350,00	135+350,00	135+400,00	135+400,00	135+450,00	135+450,00	135+500,00	135+500,00	135+550,00	135+550,00	135+600,00	135+600,00

- Legende:
- Einschnitt
 - Damm
 - Bauwerk
 - Graben / Mulde
 - vor Bauwerk wird erneuert
 - Schacht Links

Einwurfsbescheinigung

KONSTA
 KLANUNGSGESELLSCHAFT MBH

45879 Getzenkirchen | Husemannstraße 107 | 02919/15599-0
 info@konstaplanning.de | www.konstaplanning.de

Projekt-Nr.: 1078

Satzungsgemäß ausgelegt

In der Zeit vom _____ bis _____
 in der Gemeinde _____

Zeit und Ort der Auslegung sind rechtzeitig vor Beginn der Auslegung öffentlich bekannt gemacht worden.

Gemeinde: _____
 (Dienststempel)

(Unterschrift)

Zugehöriger Entwurf

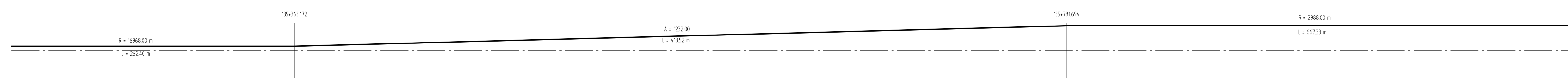
Aufgestellt: Hagen, den 27. November 2013
 Der Leiter der Regionalniederlassung Südwestfalen
 LA_Sp. C. H. Meyer

Gesehen: Bonn, den 01. Juli 2014
 Bundesministerium für Verkehr und Infrastruktur
 LA_Sp. C. H. Meyer

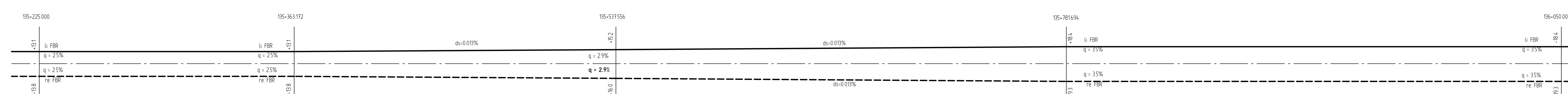
Gepflicht/Gesehen: Getzenkirchen, den 15. Januar 2014
 Landesrat/Strassenbau Nordrhein-Westfalen
 LA_Sp. C. H. Meyer

Gesehen: Düsseldorf, den 04. Februar 2014
 Ministerium für Raum, Wohnen, Stadtentwicklung und Verkehr des Landes Nordrhein-Westfalen
 LA_Sp. C. H. Meyer

Krümmung 1/R Rechts - Kurve Links



Querneigung
 Maßstab 1:20
 linker Fahrstreifenrand
 rechter Fahrstreifenrand



Regionalniederlassung Münsterland

Strasse: A 1 | Abschnitt / Station: 12 | von Betriebs-km: 314+800 | bis Betriebs-km: 304+416

Werte: 6 | Blatt-Nr.: 40-West

6-streifiger Ausbau der A1 vom AK Kamen (o.) bis zur AS Hamm-Bockum/Werne (m.)

FESTSTELLUNGSENTWURF

von Bau-km 136 + 800 bis Bau-km 126 + 416

Höhenplan

Maßstab: 1 : 1000/100

Aufgestellt: Coesfeld, den 14.02.2019
 Der Leiter der Regionalniederlassung Münsterland
 LA_Sp. C. H. Meyer