










Schutzgebiete

-  FFH-Gebiet
-  Naturschutzgebiet
-  Landschaftsschutzgebiet
-  Naturdenkmal (flächenhaft)
-  Naturdenkmal (Einzelobjekt)
-  Geschützter Landschaftsbestandteil
-  Flächen des Biotopkatasters NRW
-  Geschütztes Biotop



Landesbetrieb Straßenbau Nordrhein-Westfalen
 Regionaliederlassung Südwestfalen
 Straßen.N.W.

UVU zum 6-streifigen Ausbau der A1
Abschnitt nördlich Kamener Kreuz bis
AS Hamm-Bockum / Werne
 Naturschutzfachliche Schutzanweisungen

Mai 2008
 Smi/For/Kü M. im Orig. 1:10.000 Anlage 1

SMEETS + DAMASCHEK
 Planungsgesellschaft mbH 50374 Erftstadt-Lechenich
 Wellersühle Tel. 02235 / 75600; 75662 Fax: 02235 / 75659

