Maßstab: 1:25

0 0,5 1,0 1,5 2,0 2,5m

Draufsicht

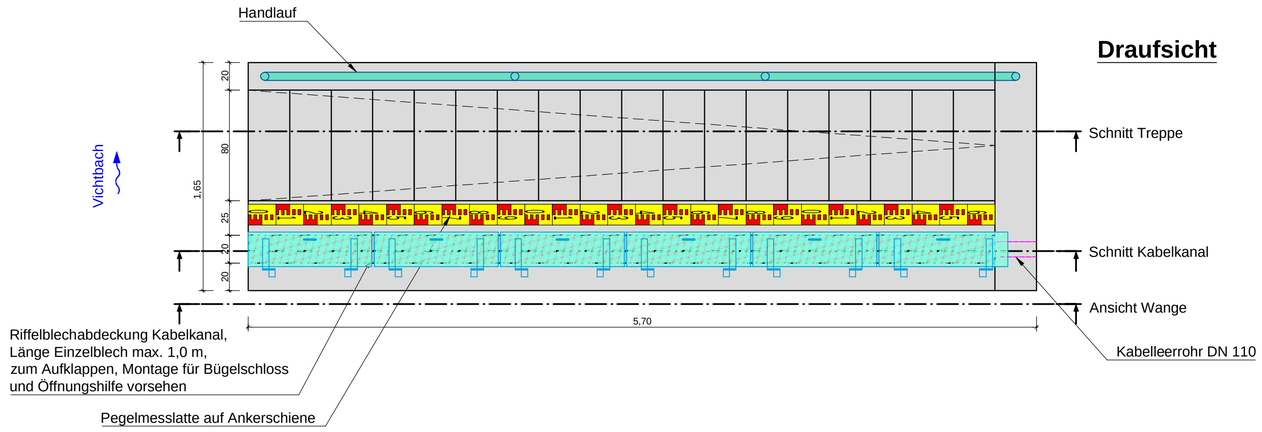

Schnitt Kabelkanal

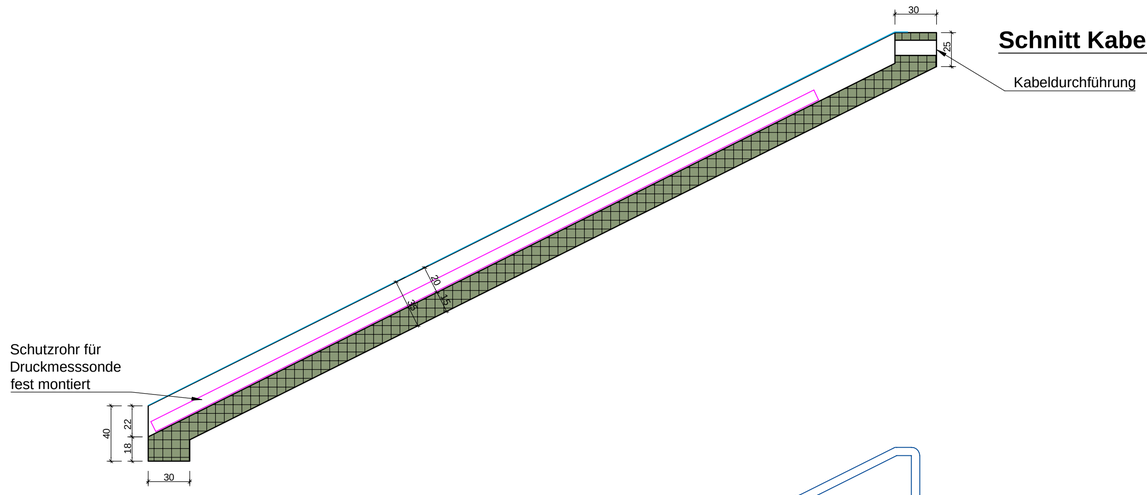

Ansicht Wange

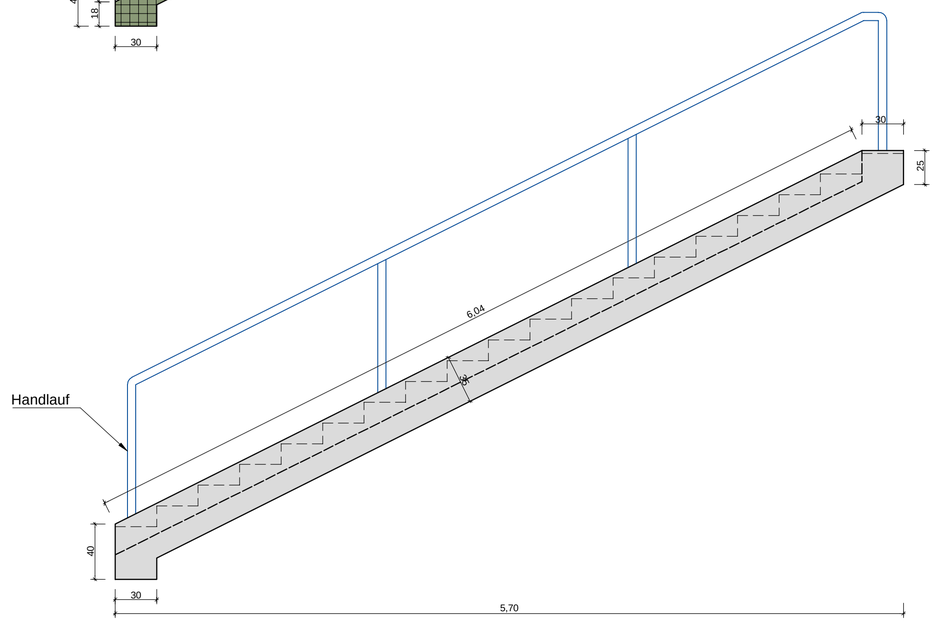

Ansicht

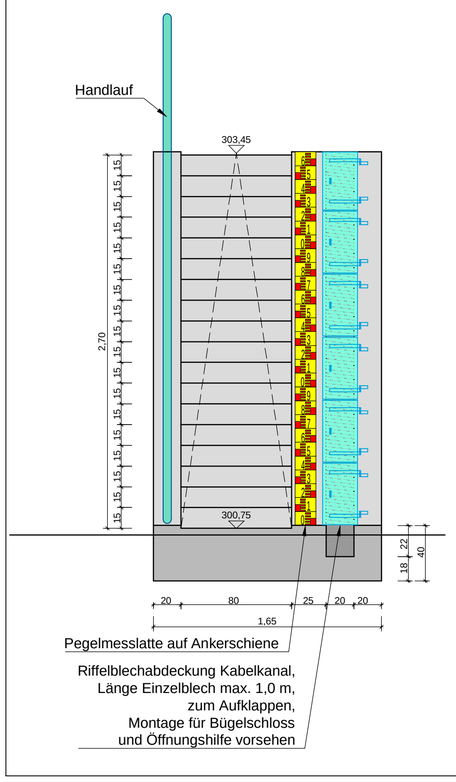

Schnitt Treppe

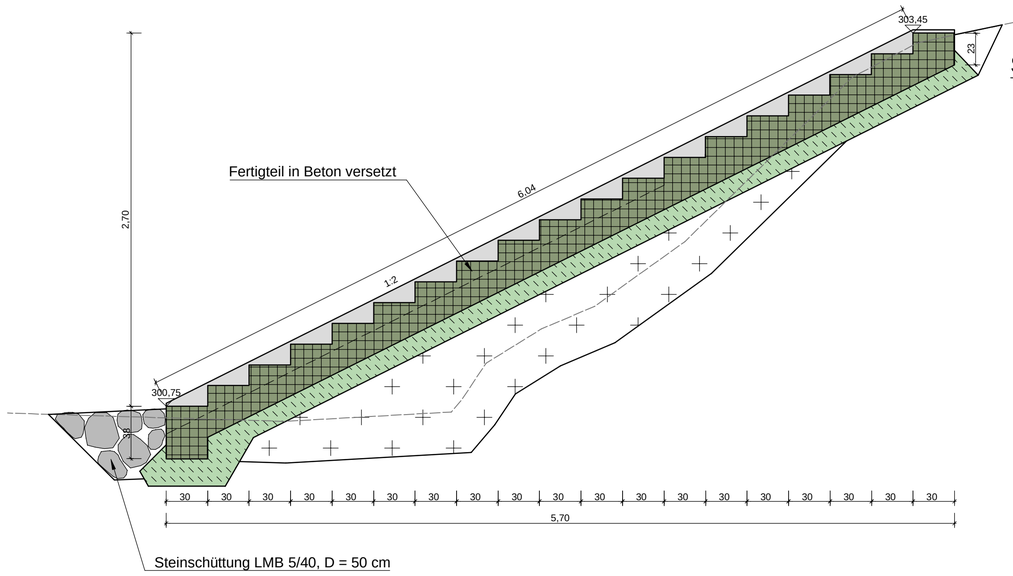

Planverfasser:

Hydro Ingenieure
Planungsgesellschaft für Siedlungswasserwirtschaft mbH
Stockkampstr. 10
40477 Düsseldorf
Telefon (0211) 409 91 - 0
Telefax (0211) 409 91 - 40

Planverfasser:

Hydrotec
Ingenieurgesellschaft für Wasser und Umwelt mbH
Bachstraße 62-64
52066 Aachen
Telefon (0241) 94689 - 0
Telefax (0241) 5068 - 89

Planverfasser:

WALD + CORBE
BERATENDE INGENIEURE
WALD + CORBE Consulting GmbH
Hauptsitz Hügelsheim
www.wald-corbe.de
Am Hecklehamm 18
76549 Hügelsheim
Tel: 07229 / 1876-00
Fax: 07229 / 1876-777
Hügelsheim Stuttgart Haslach Speyer

WVER
WASSERVERBAND EIFEL-RUR

Hochwasserschutz an der Vicht
HRB Standort V 3.2 Rott
Steuerpegel
Draufsicht, Ansicht, Längsschnitt, Schnitte

PLANINHALT

	DATUM	NAME		
ENTWICKELT	12.07.2021	Lau	1 : 25	Genehmigungsplanung
BEARBEITET	14.12.2021	Kie	MASSSTAB	PLANUNGSSTAND
GEPRÜFT	11.01.2022	Ko/Lau		
PROJEKTNUMMER	102.11.035		LAGESYSTEM Gauß-Krüger Zone 2	HÖHENSYSTEM DHHN 12

UNTERSCHRIFT AUFTRAGGEBER: Düren, den 05.12.2022

UNTERSCHRIFT OBJEKTPLANER: Hügelsheim, den 05.12.2022

ANLAGE: IIIc - 2.1.9

Ing.-Büro WALD + CORBE CAD Format: 745 x 660 mm Fläche: 0,49 m²

W:\HWS-Vicht-Planung\CAD\4_Genehmigungsplanung_HRB-V3-Rott\4_Vicht_HRB-V3-Rott_BW-QP-Pegelstrecke.dwg, 12.12.2022 - 10:52 h